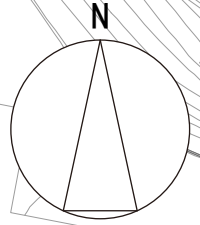







計画図(詳細)
(佐竹台5丁目(1))

令和3年度
北部大阪都市計画
地区計画の変更
(吹田市決定)

S=1/1,500



中高層住宅地区
(佐竹台5丁目(1))

凡例	
	地区整備計画区域
	壁面の位置の制限 (地区整備計画区域境界線(a-c)からの距離が10.0m)
	高さの最高限度10.0 m (地区整備計画区域境界線(a-c)からの距離が20 m未満の範囲)
	高さの最高限度20.0 m (地区整備計画区域境界線(a-c)からの距離が20 m以上25 m未満の範囲)
	高さの最高限度25.0 m (地区整備計画区域境界線(a-c)からの距離が25 m以上の範囲)