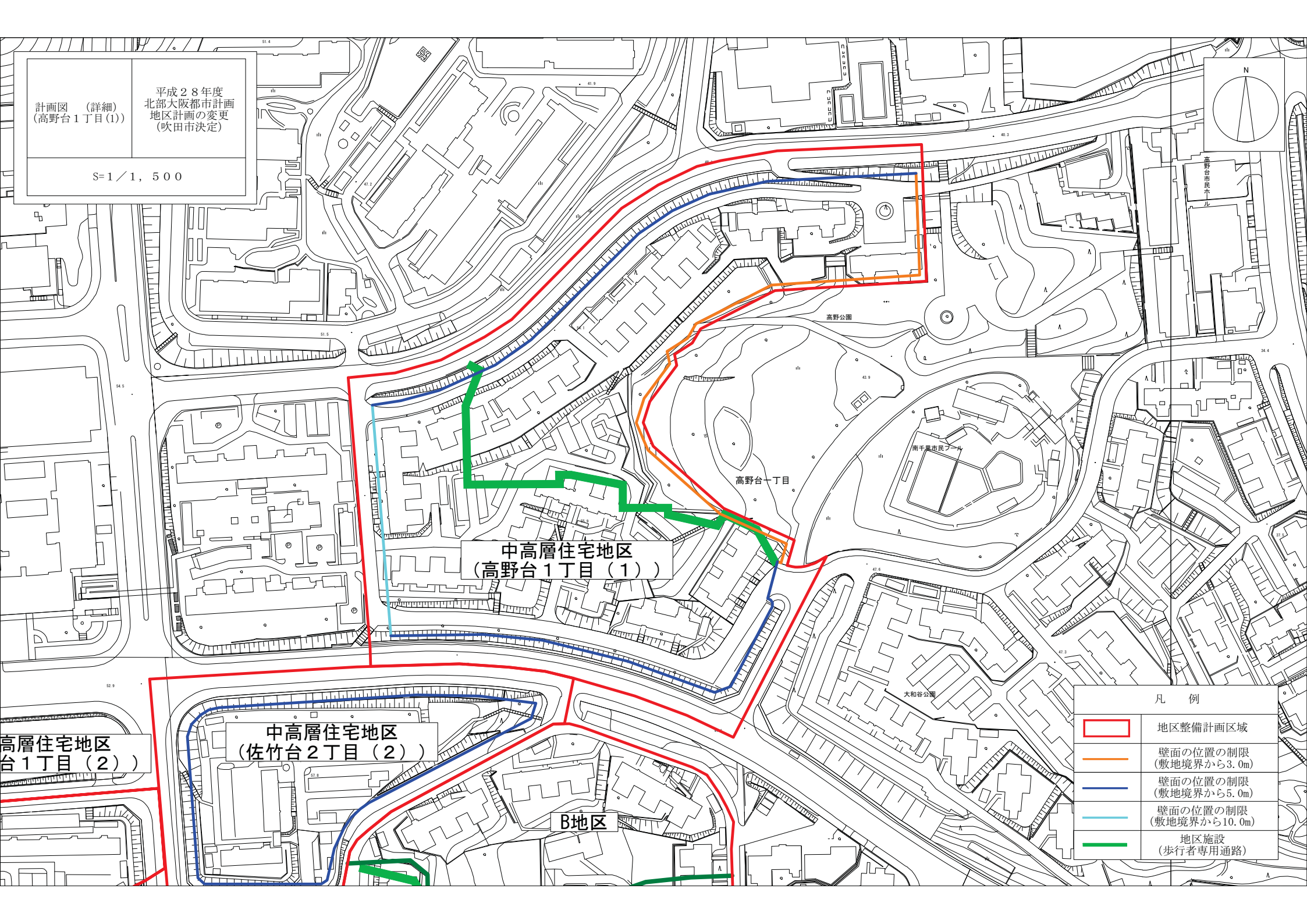
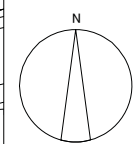


計画図 (詳細)
(高野台1丁目(1))

平成28年度
北部大阪都市計画
地区計画の変更
(吹田市決定)

S=1/1,500








中高層住宅地区
(高野台1丁目(1))

中高層住宅地区
(佐竹台2丁目(2))

B地区

高層住宅地区
台1丁目(2)

| 凡 例 | |
|---|---------------------------|
|  | 地区整備計画区域 |
|  | 壁面の位置の制限 (敷地境界から3.0m) |
|  | 壁面の位置の制限 (敷地境界から5.0m) |
|  | 壁面の位置の制限 (敷地境界から10.0m) |
|  | 地区施設 (歩行者専用通路) |