

さいでらにしとちくかくせいりじぎょうともなとしけいかくどうろせいび
佐井寺西土地区画整理事業に伴う都市計画道路整備

せいびろせんめい 整備路線名	としけいかくどうろとよなかきしべせんおよとしけいかくどうろさいでらかたやまたかはません 都市計画道路豊中岸部線及び都市計画道路佐井寺片山高浜線
せいびばしょ 整備場所	としけいかくどうろとよなかきしべせん 都市計画道路豊中岸部線： すいたしさいでらちょうめばんちふきん 吹田市佐井寺4丁目27番地付近から すいたしせんりやまにしちょうめばんちふきん 吹田市千里山西6丁目58番地付近まで としけいかくどうろさいでらかたやまたかはません 都市計画道路佐井寺片山高浜線： すいたしせんりやままつがおかばんちふきん 吹田市千里山松が丘1番地付近から すいたしせんりやまにしちょうめばんちふきん 吹田市千里山西6丁目63番地付近まで
せいびきかん 整備期間	れいわねんどれいわねんどよてい 令和9年度から令和12年度まで（予定）
せいびないよう 整備内容	さいでらにしとちくかくせいりじぎょうともなとしけいかくどうろとよなかきしべせん 佐井寺西土地区画整理事業に伴い、都市計画道路豊中岸部線 およとしけいかくどうろさいでらかたやまたかはませんせいびよてい 及び都市計画道路佐井寺片山高浜線を整備する予定です。 これらの都市計画道路に関しましては、りょうがわほどうせいび これらの都市計画道路に関しましては、両側に歩道を整備す よていげんそくどうろいどうとうえんかつかかん る予定です。原則、「道路の移動等円滑化に関するガイドライ ン」に基 ^{もと} づいたバリアフリー対 ^{たい} 応 ^{おう} を ^め 目 ^ざ 指 ^し てお ^り ま ^す 。 また、でんせんるいかん また、電線類に関しましては、電線共 ^{でんせんきょうどうこう} 同 ^{せい} 溝 ^び を整 ^{ちちゅうか} 備 ^か し、地中化 する ^{よてい} 予 ^よ 定 ^{てい} で ^す 。 しょうさいべっしりょう 詳 ^{しょう} 細 ^{さい} は別紙資 ^{べっし} 料 ^{りょう} の ^{りょう} と ^{りょう} お ^り で ^す 。
その他 ^た	こんかい 今 ^{こん} 回 ^{かい} い ^{たい} た ^だ く ^く ご ^ご 意 ^い 見 ^{けん} を、 ^{とうがいせいび} 当 ^{さんこう} 該 ^{かん} 整 ^{がえ} 備 ^え の ^え 参 ^え 考 ^え に ^え し ^え た ^い い ^と 考 ^え え ^て い ^ま ま ^す 。 す。



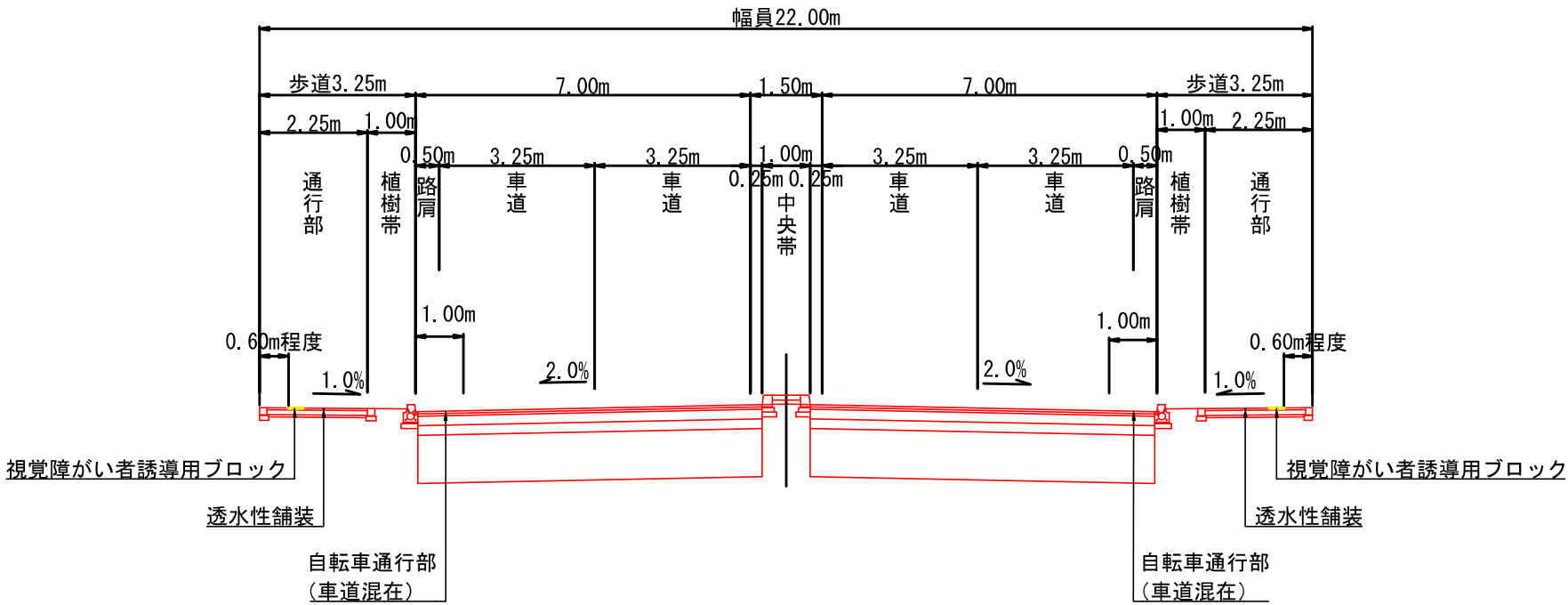
事業スケジュール

内容	年度						
	R6 (2024年)	R7 (2025年)	R8 (2026年)	R9 (2027年)	R10 (2028年)	R11 (2029年)	R12 (2030年)
設計業務							
都市計画道路 豊中岸部線整備							
都市計画道路 佐井寺片山高浜線整備							

都市計画道路 標準横断イメージ

都市計画道路 豊中岸部線

一般部 W=22.00m

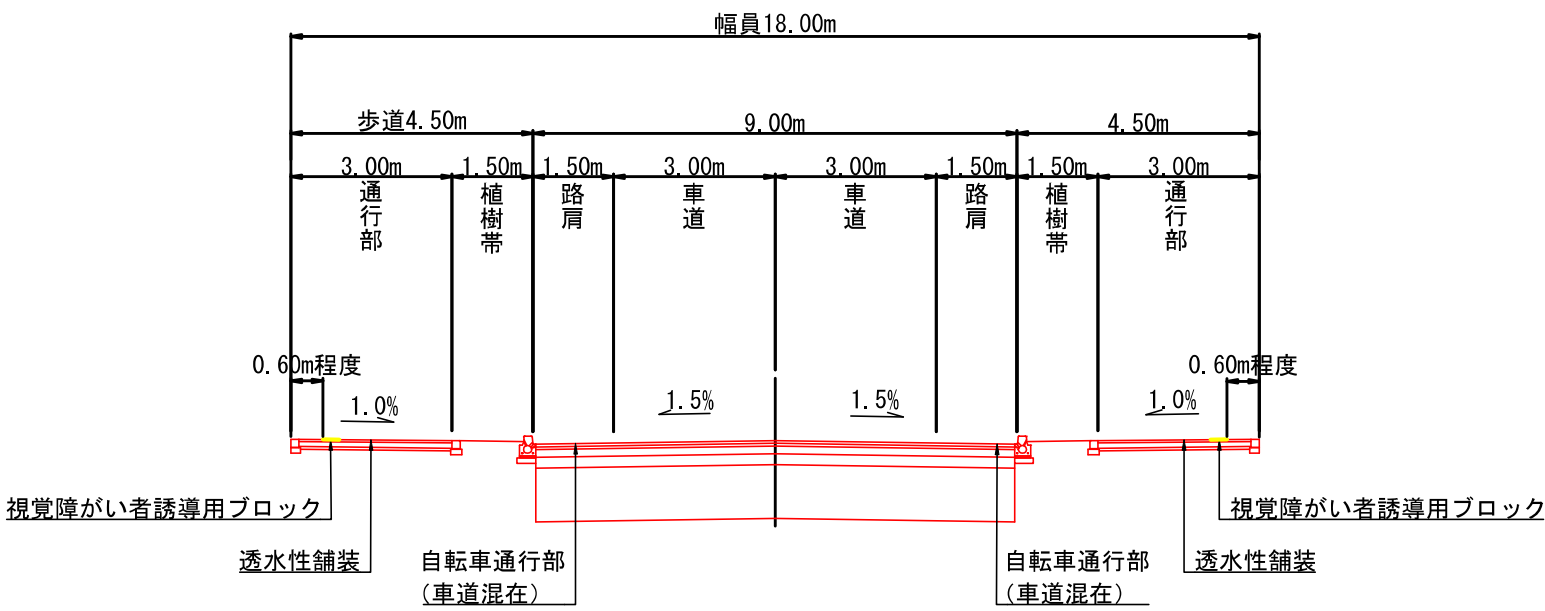


※交差点付近及び乗入付近等で植栽帯を実施しない箇所があります。

※植栽帯を実施しない箇所が必要に応じて横断防止柵を実施する予定です。

都市計画道路佐井寺片山高浜線

一般部 W=18.00m



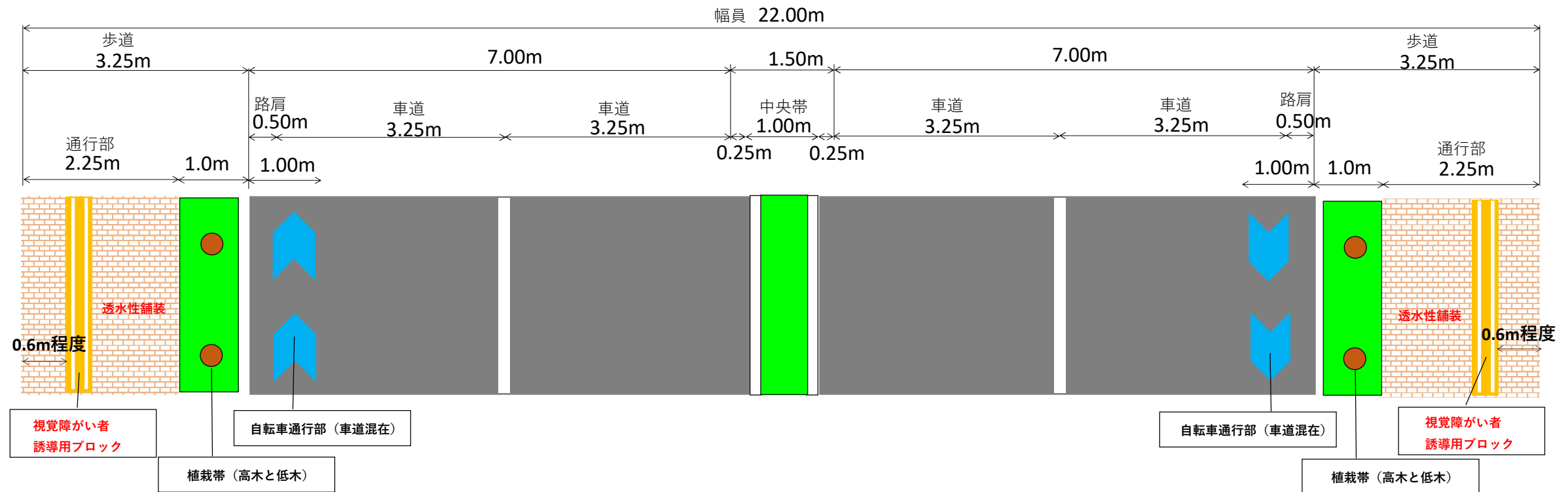
※交差点付近及び乗入付近等で植栽帯を実施しない箇所があります。

※植栽帯を実施しない箇所が必要に応じて横断防止柵を実施する予定です。

都市計画道路 平面イメージ

都市計画道路 豊中岸部線

一般部 W=22.00m



都市計画道路 佐井寺片山高浜線

一般部 W=18.00m

