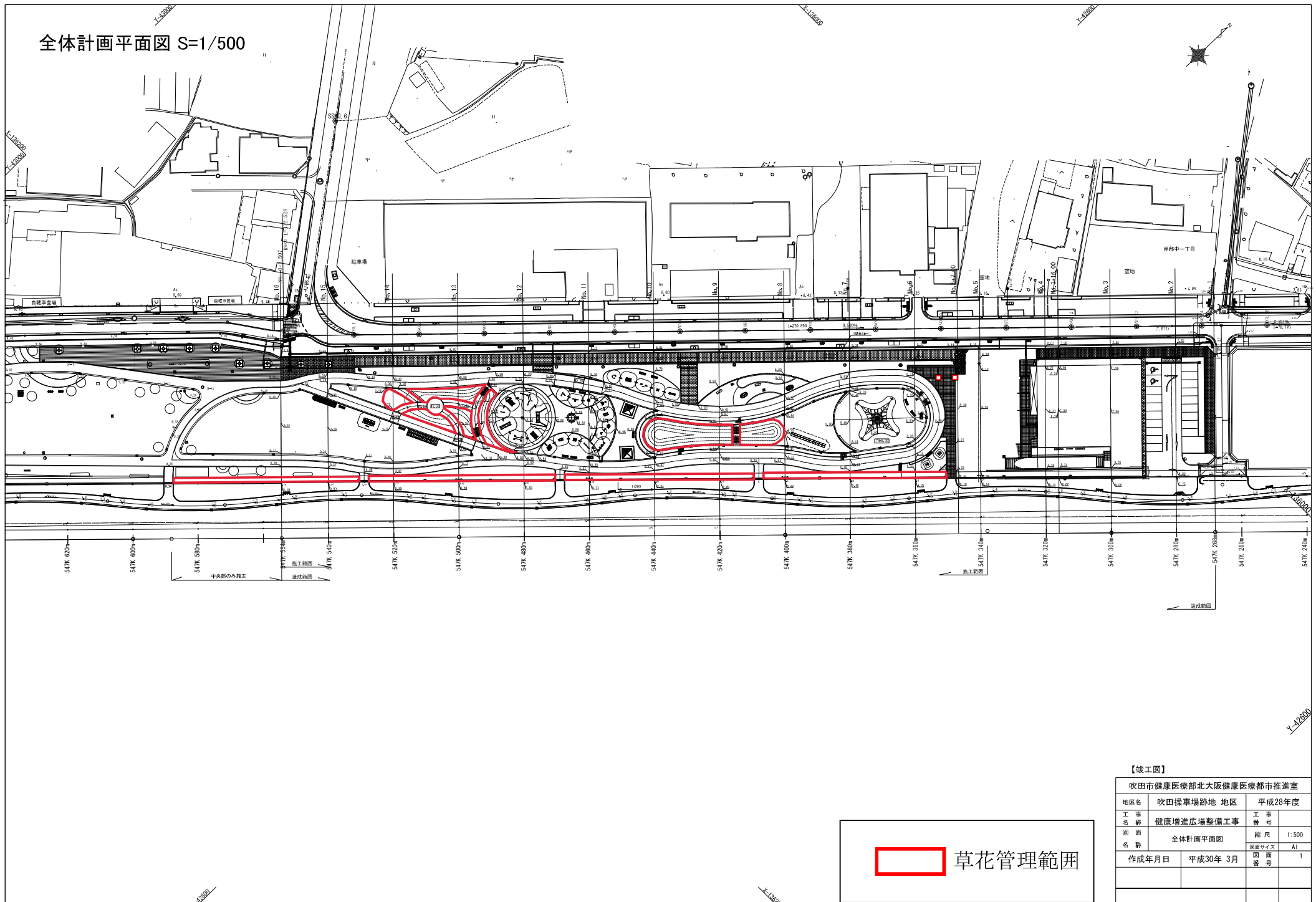


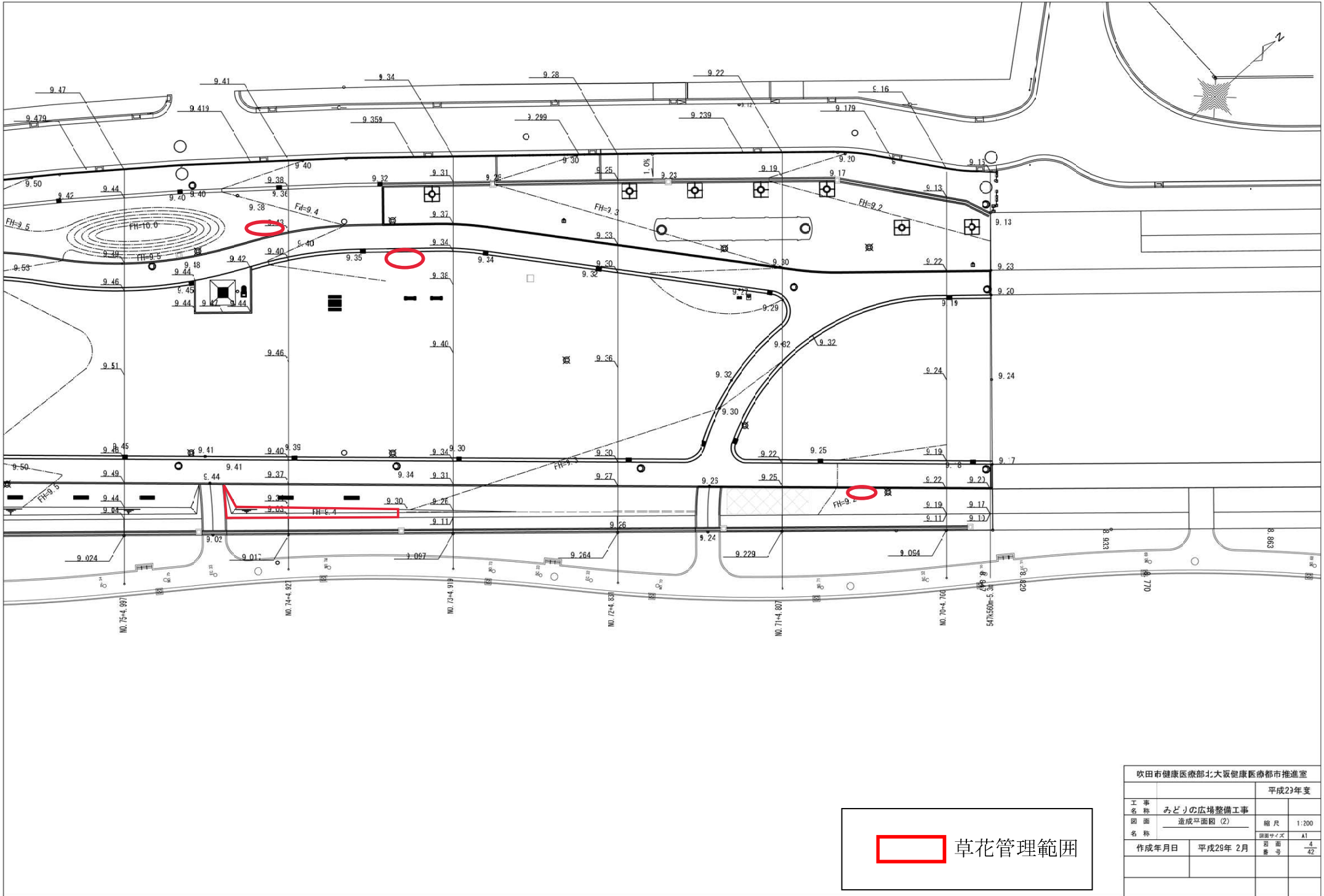
全体計画平面図 S=1/500



【竣工図】

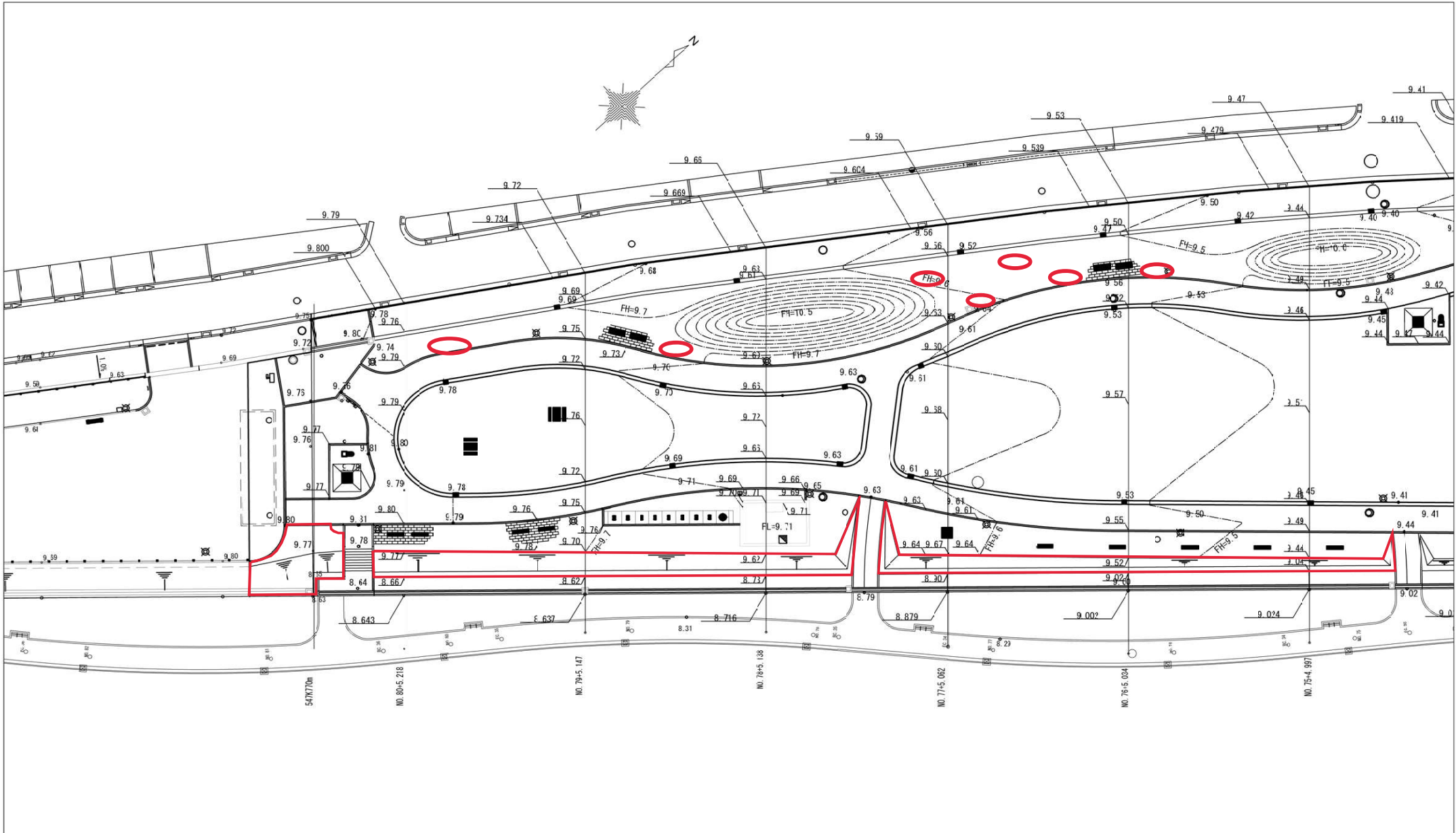
吹田市健康医療部北大阪健康医療都市推進室			
地区名	吹田操車場跡地 地区	工 事 名	平成28年度
工 事 名	健康増進広場整備工事	工 事 場 所	
図 面 名 称	全体計画平面図	縮 尺	1:500
作成年月日	平成30年 3月	図面サイズ	A1
		図 面 番 号	1

草花管理範囲



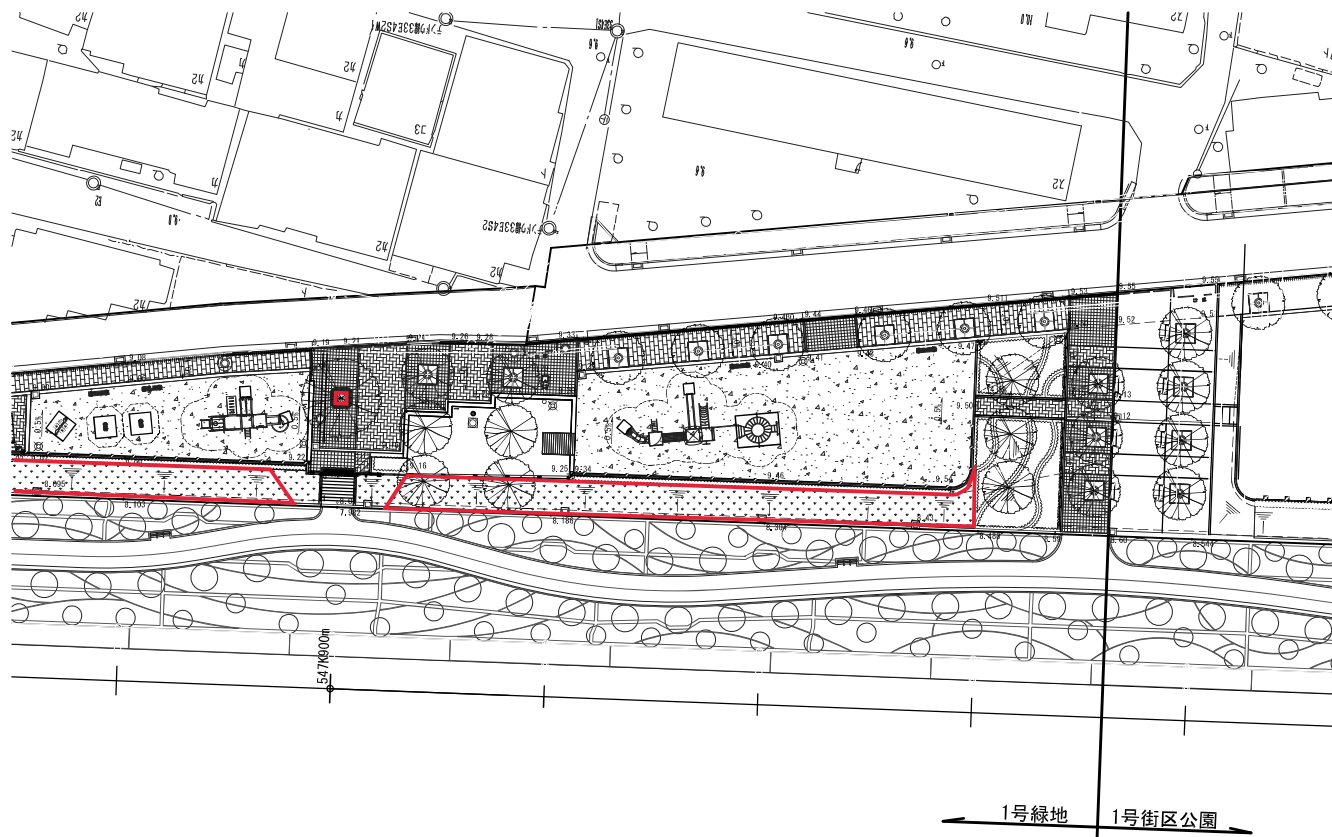
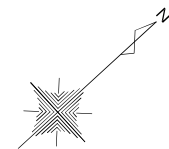
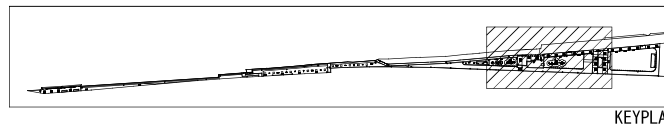
草花管理範囲

吹田市健康医療部 北大阪健康医療都市推進室			
			平成29年度
工事名称	みどりの広場整備工事		
図面名称	造成平面図(2)		縮尺 1:200
作成年月日	平成29年 2月	図面番号	A1-4/42



  草花管理範囲

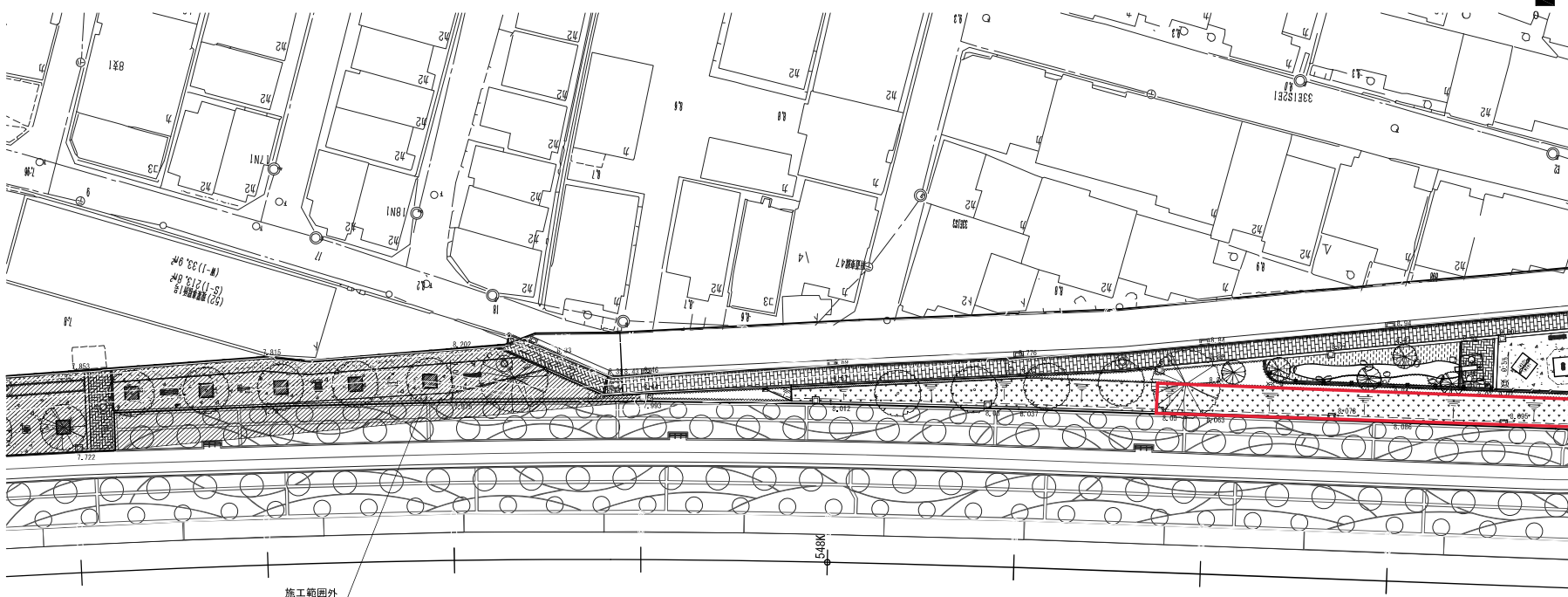
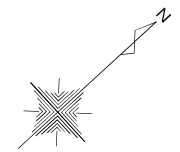
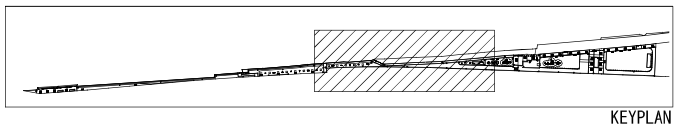
吹田市健康医療部北大阪健康医療都市推進室			
			平成29年度
工事名称	みどりの広場整備工事		
図面名称	造成平面図(1)		縮尺 1:200
作成年月日	平成29年 2月	図面番号	3/42



草花管理範囲

吹田市都市整備部吹田操車場跡地まちづくり室			
地区名	吹田操車場跡地 地区	平成26年度	
工事名称	吹田操車場跡地土地区画整理事業 1号緑地及び1号街区公園整備工事	工事番号	
図面名称	<緑地> 計画平面図 (2)	縮尺	1:250
作成年月日	平成27年 2月	図面番号	A1 1 2 / 2

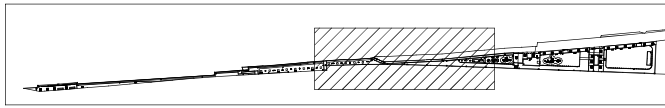




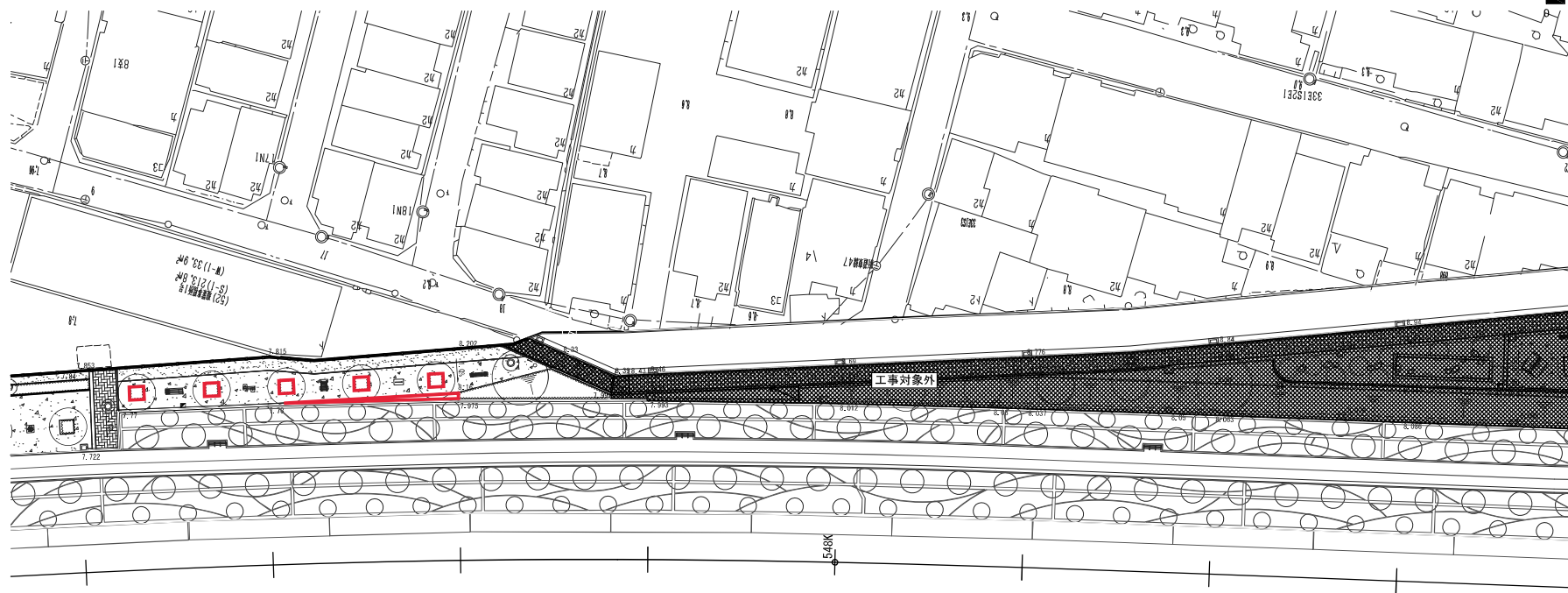
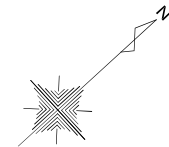
施工範囲外

草花管理範囲

吹田市都市整備部吹田操車場跡地まちづくり室			
地区名	吹田操車場跡地 地区	平成26年度	
工事名称	吹田操車場跡地土地区画整理事業 1号跡地及び1号街区公園整備工事	工事番号	
図面名称	<緑地> 計画平面図 (1)	縮尺	1:250
作成年月日	平成27年 2月	図面番号	A1 1-2

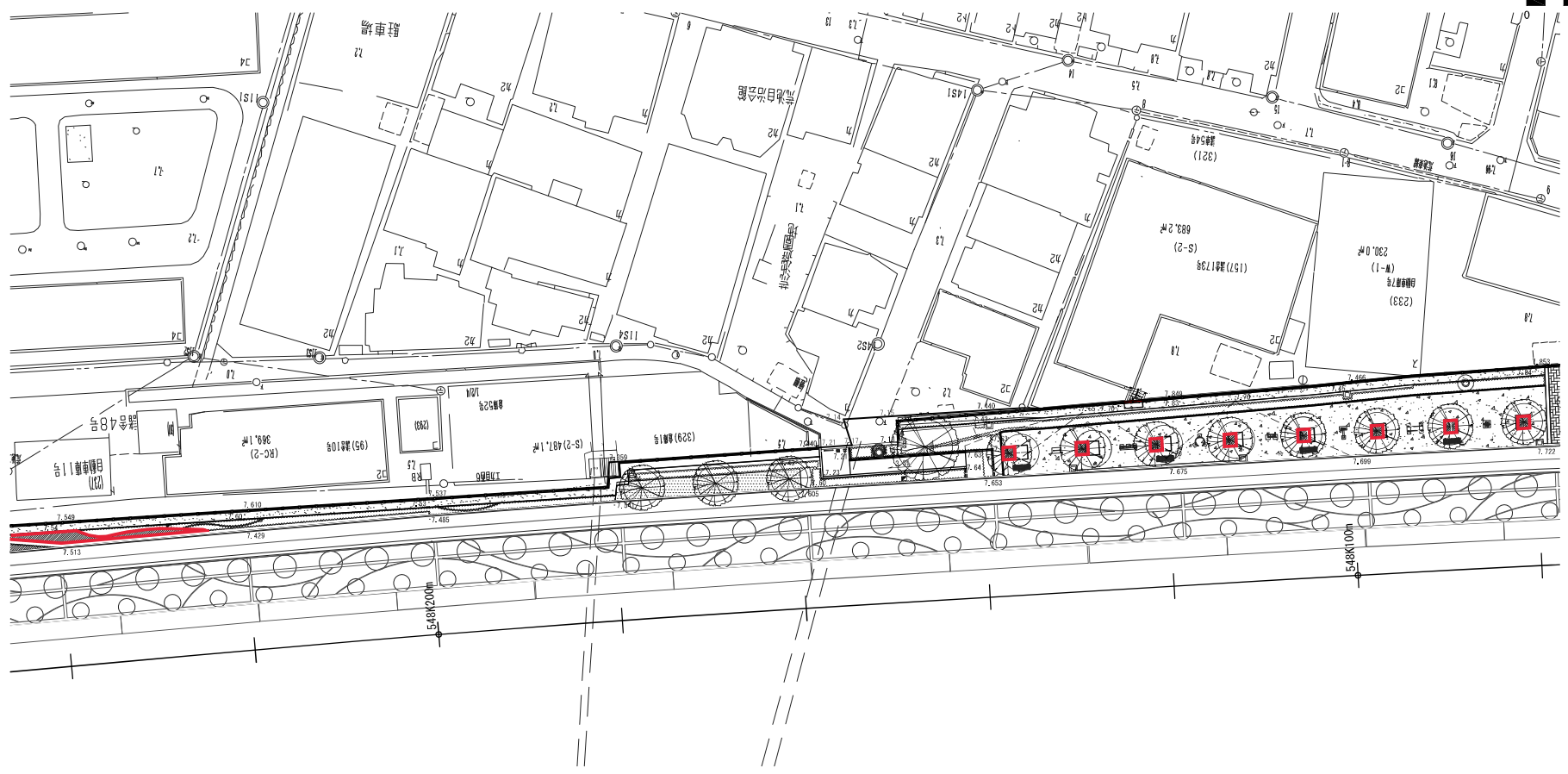
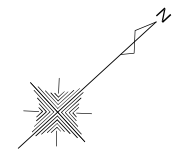
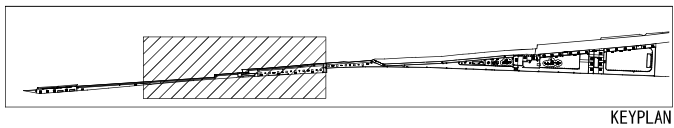


KEYPLAN



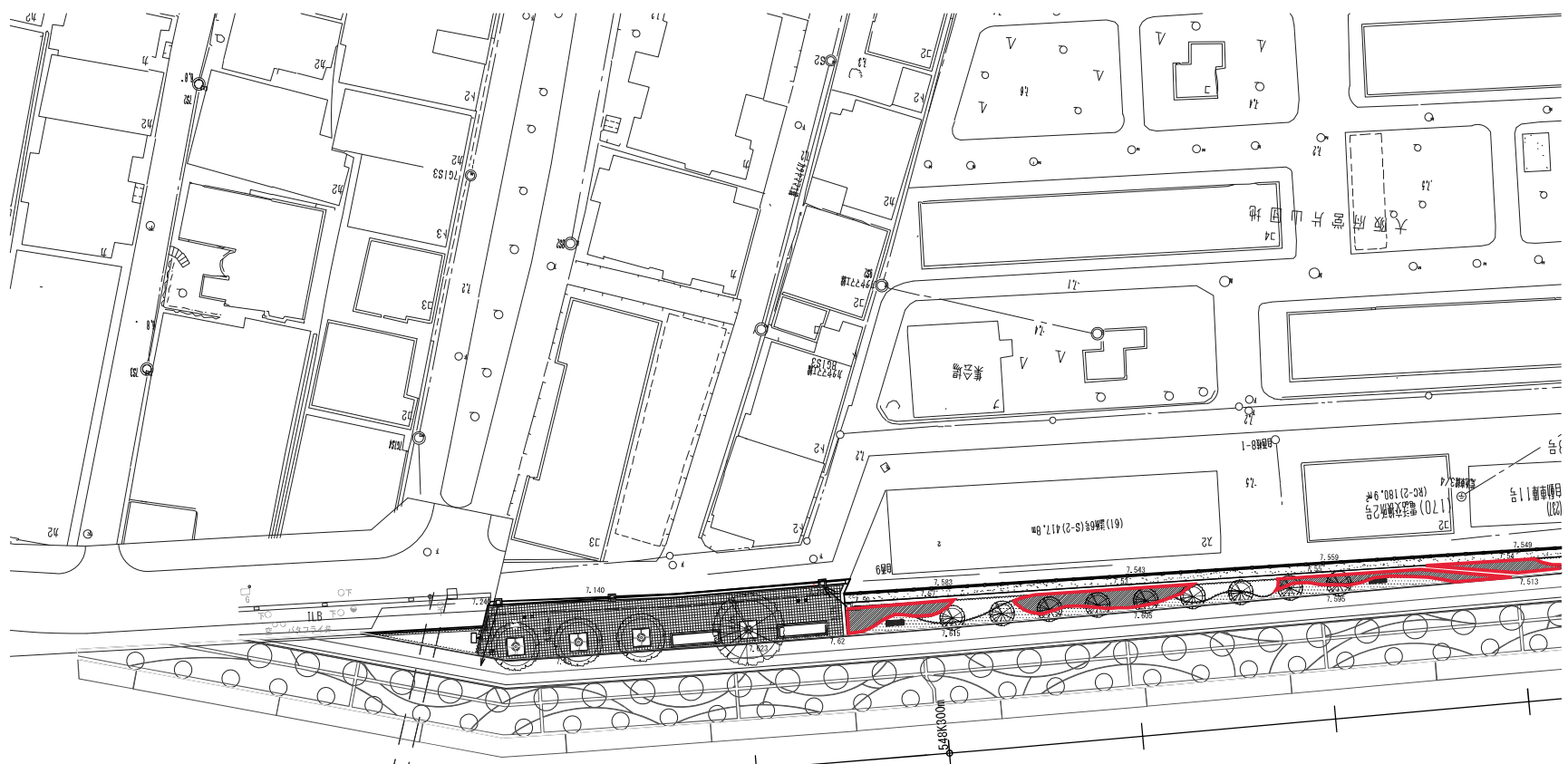
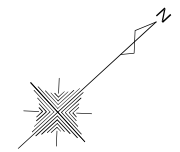
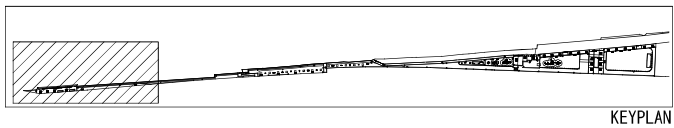
草花管理範囲

件名	吹田(借)緑地整備他3工事			
種別	1号緑地 計画平面図(3)			
製作者	図長	製図単位	担当係長	担当
図面番号	56葉の内3	縮尺	S=1/250	
	独立行政法人 国土交通省 国土利用政策支援機構 国鉄沿線事業西日本支社 計画工事業			



草花管理範囲

種名	吹田(備)緑地整備他3工事			
種別	1号緑地 計画平面図(2)			
設計者	課長	部長補佐	担当係長	担当者
図面番号	56葉の内2	縮尺	S=1/250	
独立行政法人 経済産業省 国土交通省 国土院 国土院 国土院 国土院 国土院 国土院 国土院 国土院				



大阪方

草花管理範囲

種名	吹田(備)緑地整備他3工事			
種別	1号緑地 計画平面図(1)			
設計者	課長	部長補佐	担当係長	担当
図面番号	56葉の内1	縮尺	S=1/250	
<small>独立行政法人 国土交通省 国土利用政策局 国土利用政策課          国土利用政策課 国土利用政策課 国土利用政策課 国土利用政策課</small>				