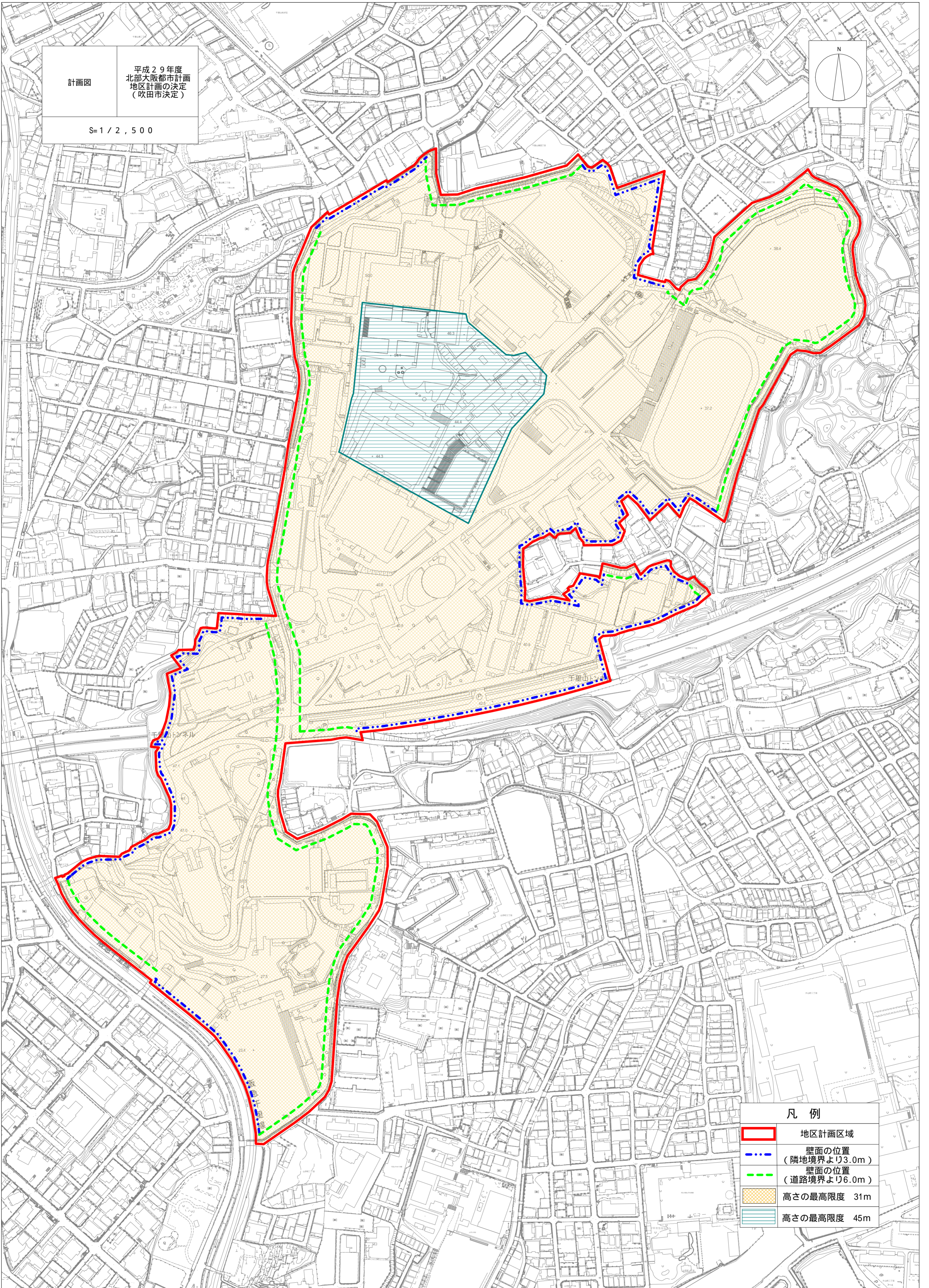
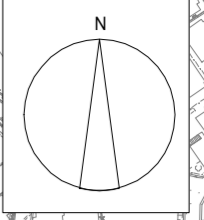







計画図

平成29年度
北部大阪都市計画
地区計画の決定
(吹田市決定)

S=1/2,500



凡例

-  地区計画区域
-  壁面の位置
(隣地境界より3.0m)
-  壁面の位置
(道路境界より6.0m)
-  高さの最高限度 31m
-  高さの最高限度 45m