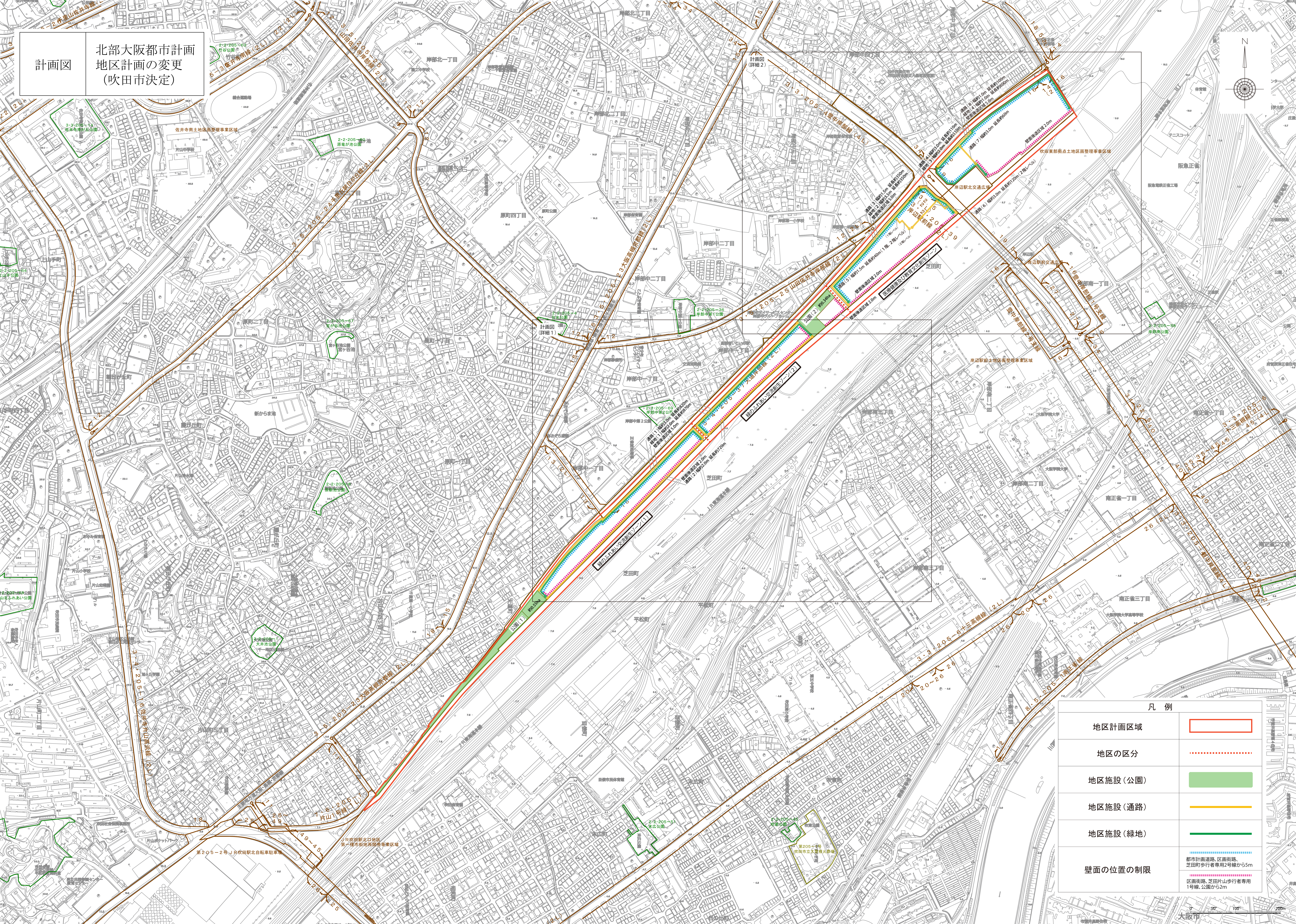

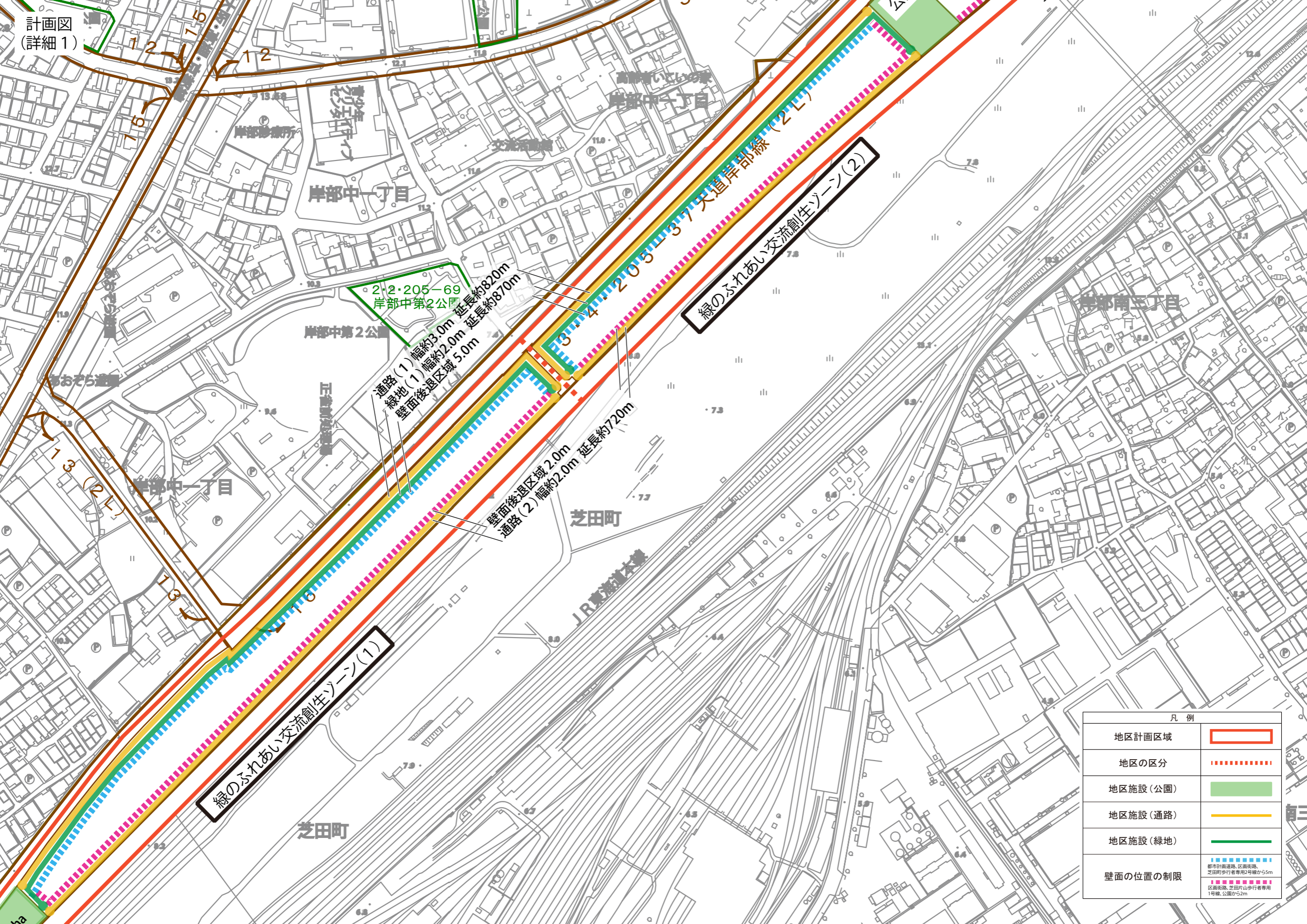


計画図

北部大阪都市計画
地区計画の変更
(吹田市決定)



凡例	
地区計画区域	
地区の区分	
地区施設(公園)	
地区施設(通路)	
地区施設(緑地)	
壁面の位置の制限	 都市計画道路、区画街路、芝田町歩行者専用2号線から5m 区画街路、芝田片山歩行者専用1号線、公園から5m



緑のふれあい交流創生ゾーン(1)

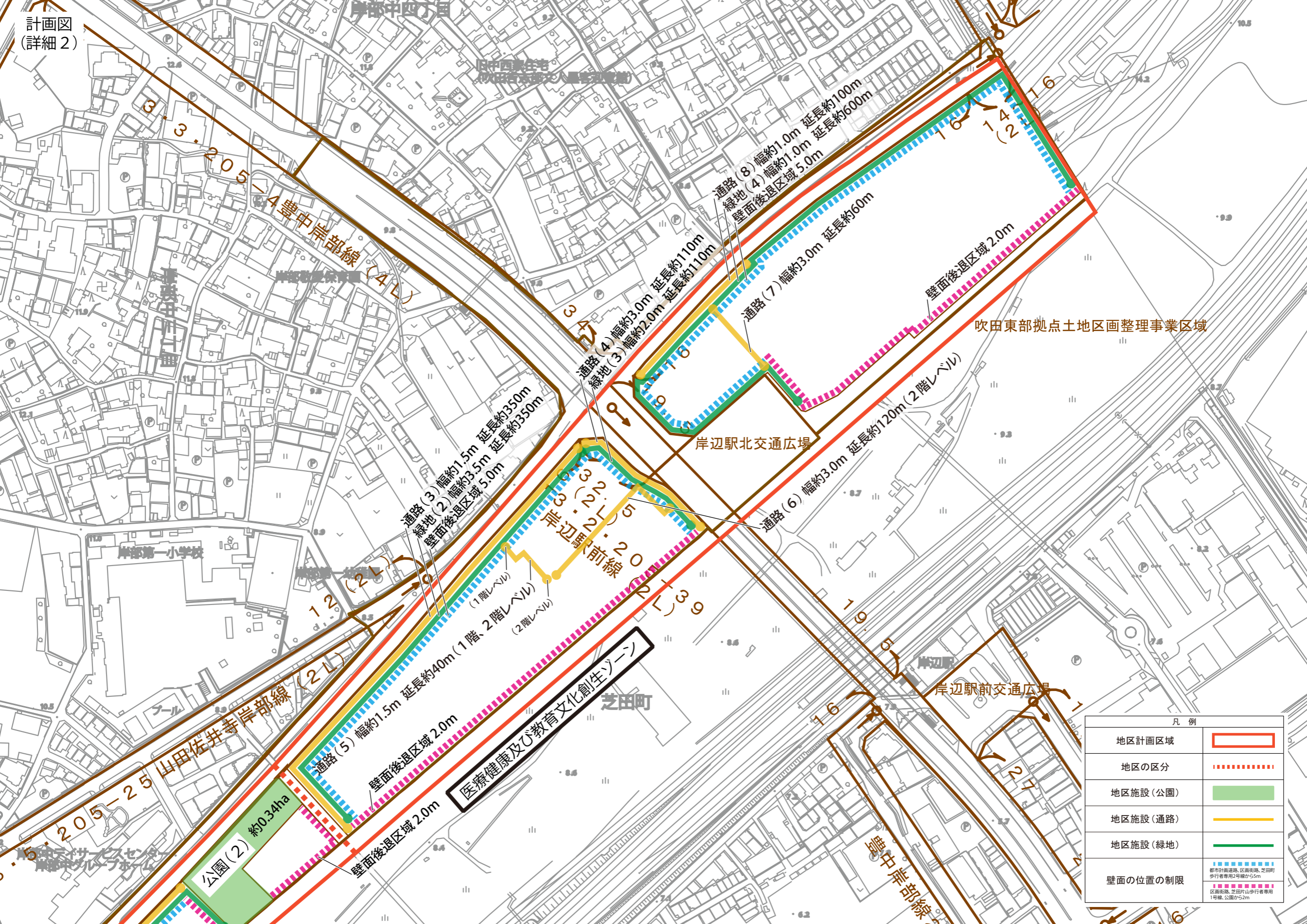
緑のふれあい交流創生ゾーン(2)

大連岸部緑(2L)

2・2・205-69
岸部中第2公園
通路(1)幅約3.0m 延長約820m
緑地(1)幅約2.0m 延長約870m
壁面後退区域 5.0m

壁面後退区域 2.0m 延長約720m
通路(2)幅約2.0m 延長約720m

凡例	
地区計画区域	
地区の区分	
地区施設(公園)	
地区施設(通路)	
地区施設(緑地)	
壁面の位置の制限	都市計画道路、区画道路、 芝田町歩行者専用2号線から5m 区画道路、芝田町山歩行者専用 1号線、公園から5m



吹田東部拠点土地区画整理事業区域

凡例	
地区計画区域	
地区の区分	
地区施設(公園)	
地区施設(通路)	
地区施設(緑地)	
壁面の位置の制限	都市計画道路、区画道路、芝田町 歩行者専用2号線から5m 区画道路、芝田片山歩行者専用 1号線、公園から2m

医療健康及び教育文化創生ゾーン

公園(2) 約0.34ha

岸辺駅北交通広場

岸辺駅前交通広場

芝田町

岸部第一小学校

岸部児童保育園

旧中西家住宅
(吹田市立歴史民俗資料館)

豊中岸部線(4L)

山田佐井寺岸部線(2L)

豊中岸部線

岸辺駅前線
3.20
3.20
3.20

通路(3) 幅約1.5m 延長約350m
緑地(2) 幅約3.5m 延長約350m
壁面後退区域 5.0m

通路(4) 幅約3.0m 延長約110m
緑地(3) 幅約2.0m 延長約110m

通路(8) 幅約1.0m 延長約100m
緑地(4) 幅約1.0m 延長約600m
壁面後退区域 5.0m

通路(7) 幅約3.0m 延長約60m

壁面後退区域 2.0m

通路(6) 幅約3.0m 延長約120m(2階レベル)

通路(5) 幅約1.5m 延長約40m(1階、2階レベル)

壁面後退区域 2.0m

壁面後退区域 2.0m

3.205

2.05-25

1.6

1.4(2)

1.2(2L)

3

3

3

3

3

3

3

3

3

3

3

3

1.6

1.6

1.6

1.6

1.6

2.7

2.7

2.7

2.7

6