

別図12

雨水きよ清掃箇所

No	対象施設	延長 (m)	頻度 (回/2年) ※	備考
1	佐竹台水路	593	2	※5月初旬までに清掃のこと。
2	藤白台第1水路	940	1	
3	津雲台水路	487	1	
4	桃山台水路	1,711	1	
5	古江台第1水路	449	1	
6	古江台第2水路	485	1	
7	青山台水路	881	1	
8	高野台水路	1,139	1	
9	藤白台第2水路	1,213	必要時	

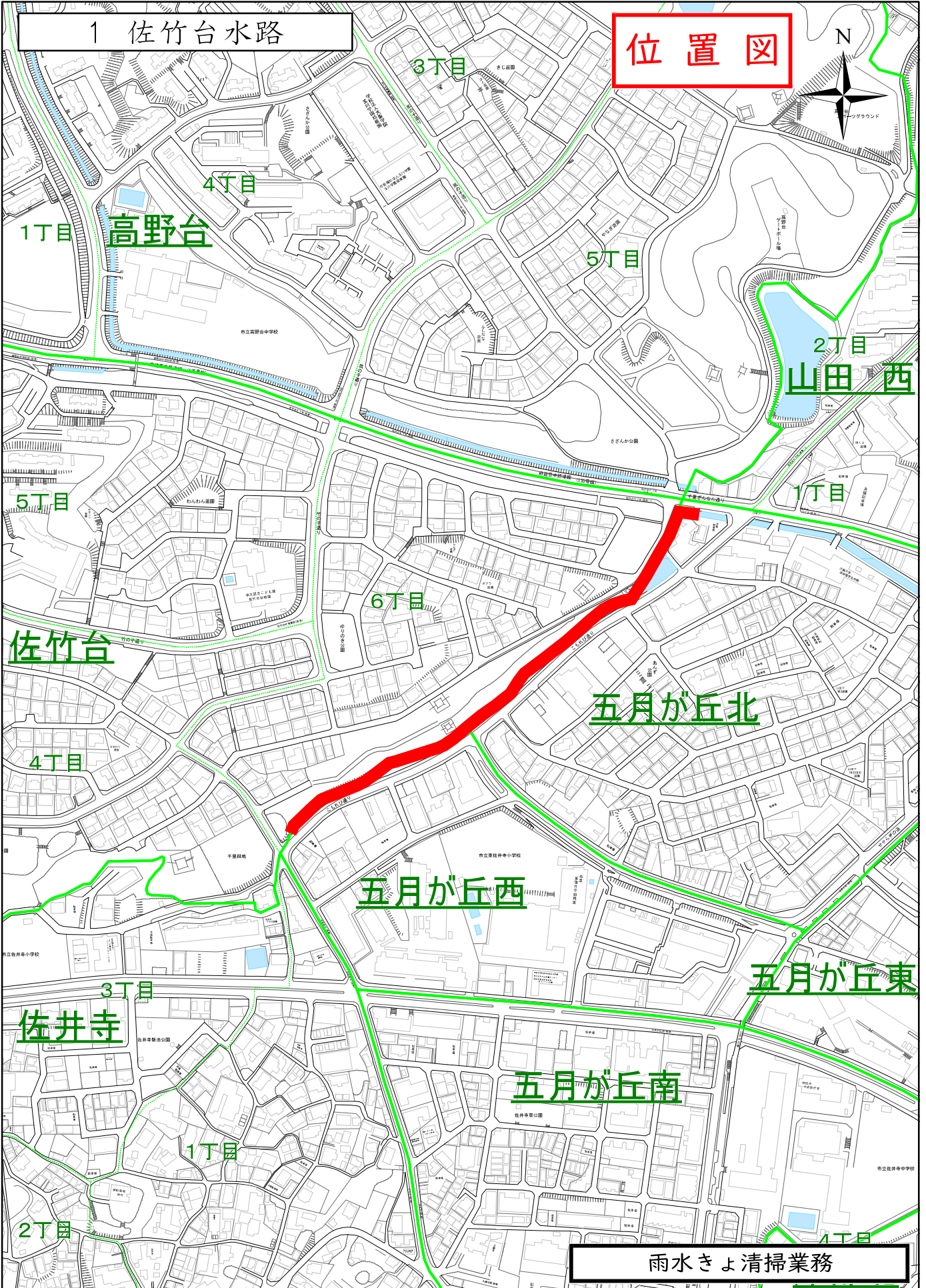
※ No1は水利利用のため、備考記載時期に年1回清掃のこと。

No1以外の頻度は参考であり、施工時期・頻度は現場状況等を踏まえ対応すること。

1 佐竹台水路


位置図

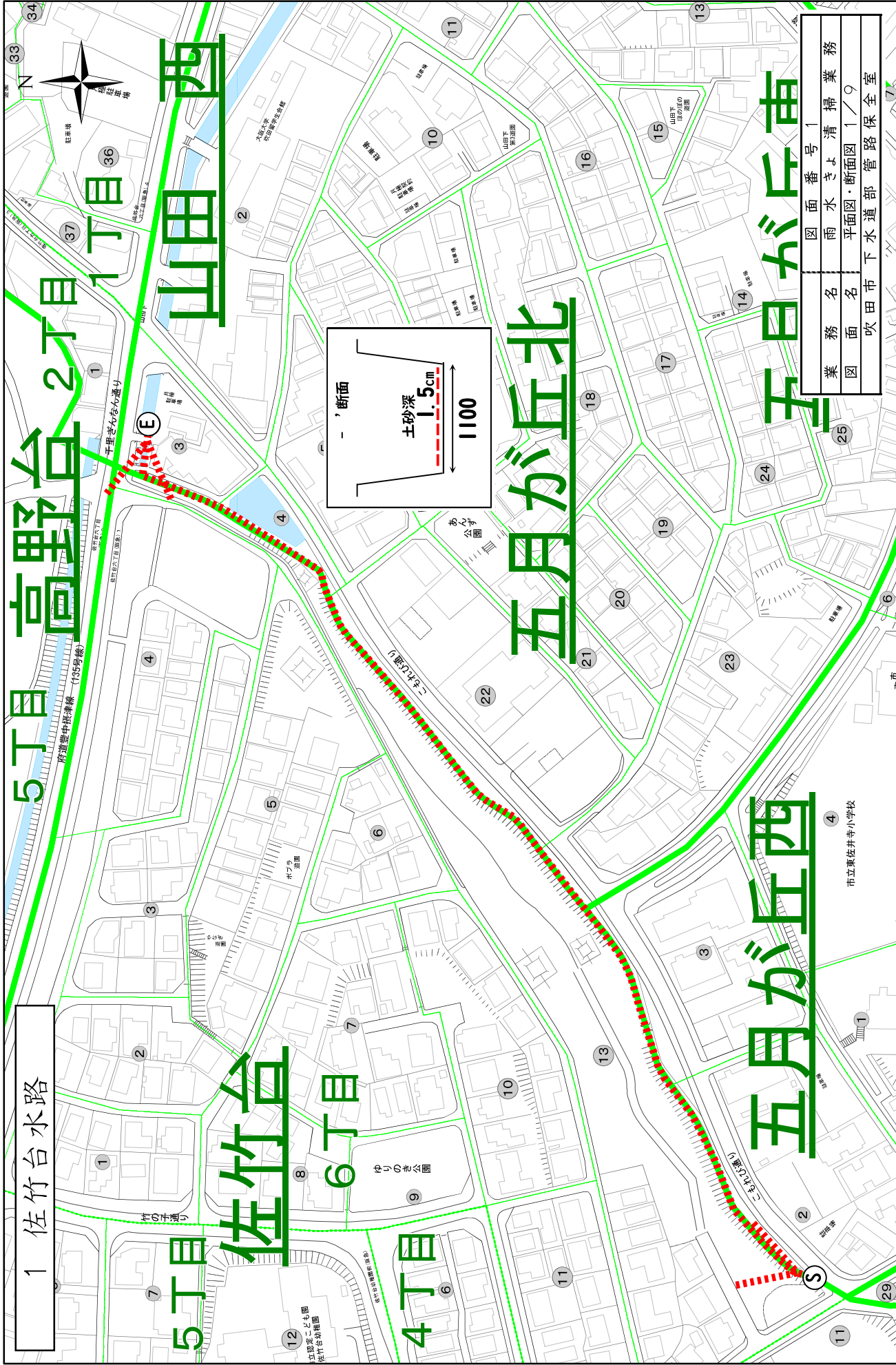
N



雨水きよ清掃業務

1:5,000





図面番号	1
業務名	雨水きよ清掃業務
図面名	平面図・断面図 1/9
吹田市下水道部	管路保全室

1 佐竹台水路

山田西

五月が丘北

五月が丘西

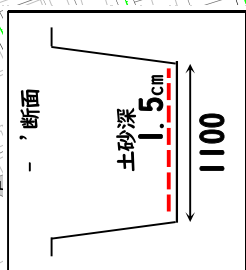
佐竹台

6丁目

4丁目

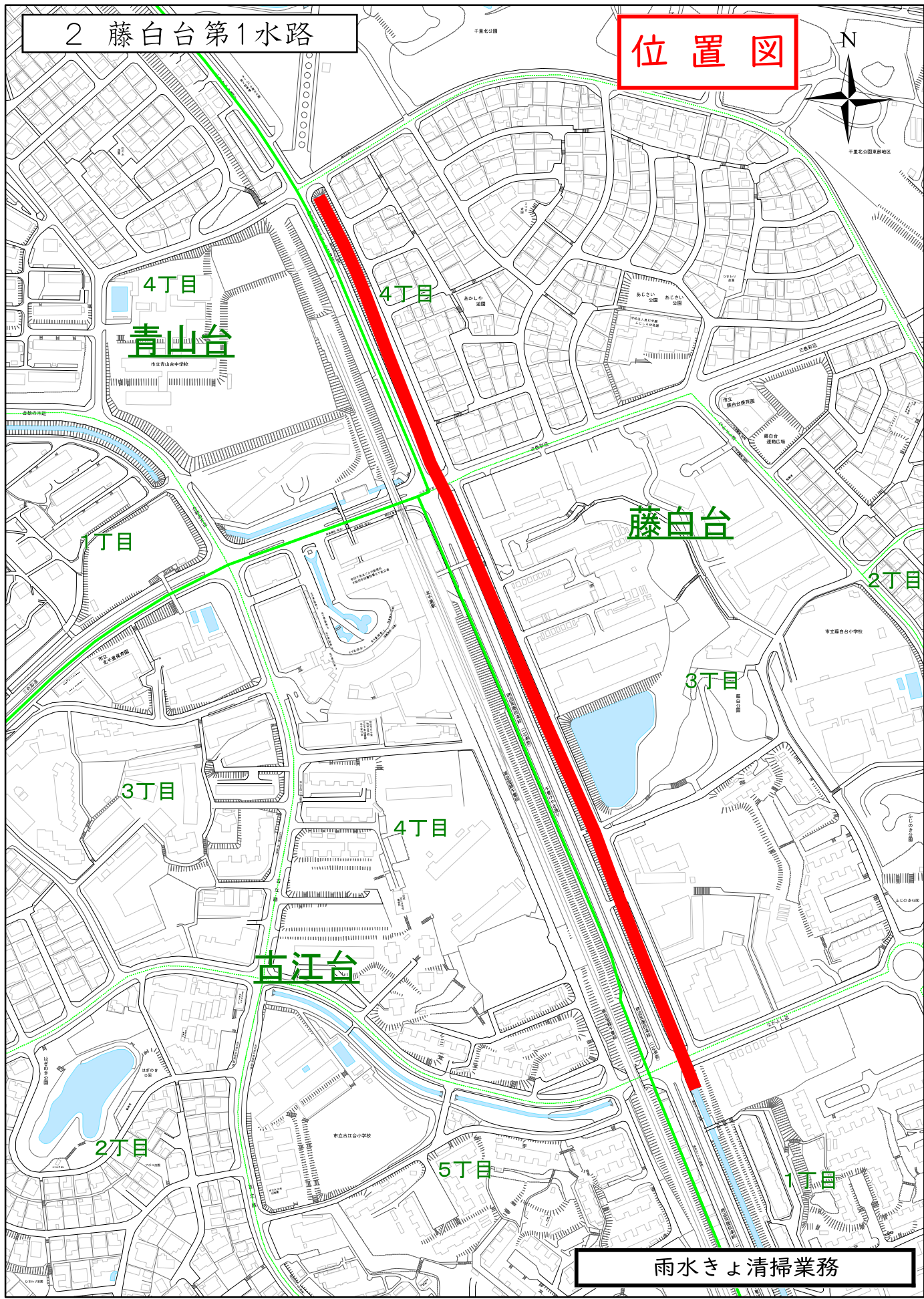
5丁目 高野台 2丁目 1丁目

5丁目

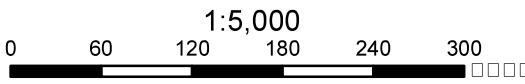


2 藤白台第1水路

位置図

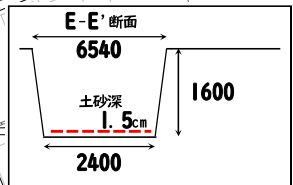
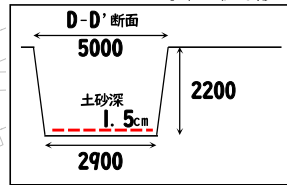
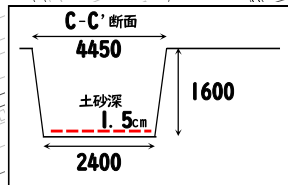
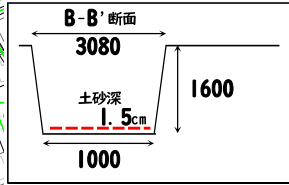
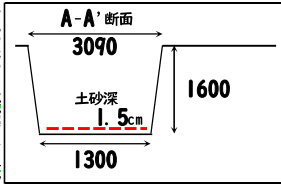


雨水きよ清掃業務



2 藤白台第1水路

5丁目



4丁目
青山台

藤白台

古江台

3丁目

2丁目

4丁目

2丁目

2丁目

5丁目

図面番号	2
業務名	雨水きよ掃業務
図面名	平面図・断面図 2/9
吹田市下水道部	管路保全室

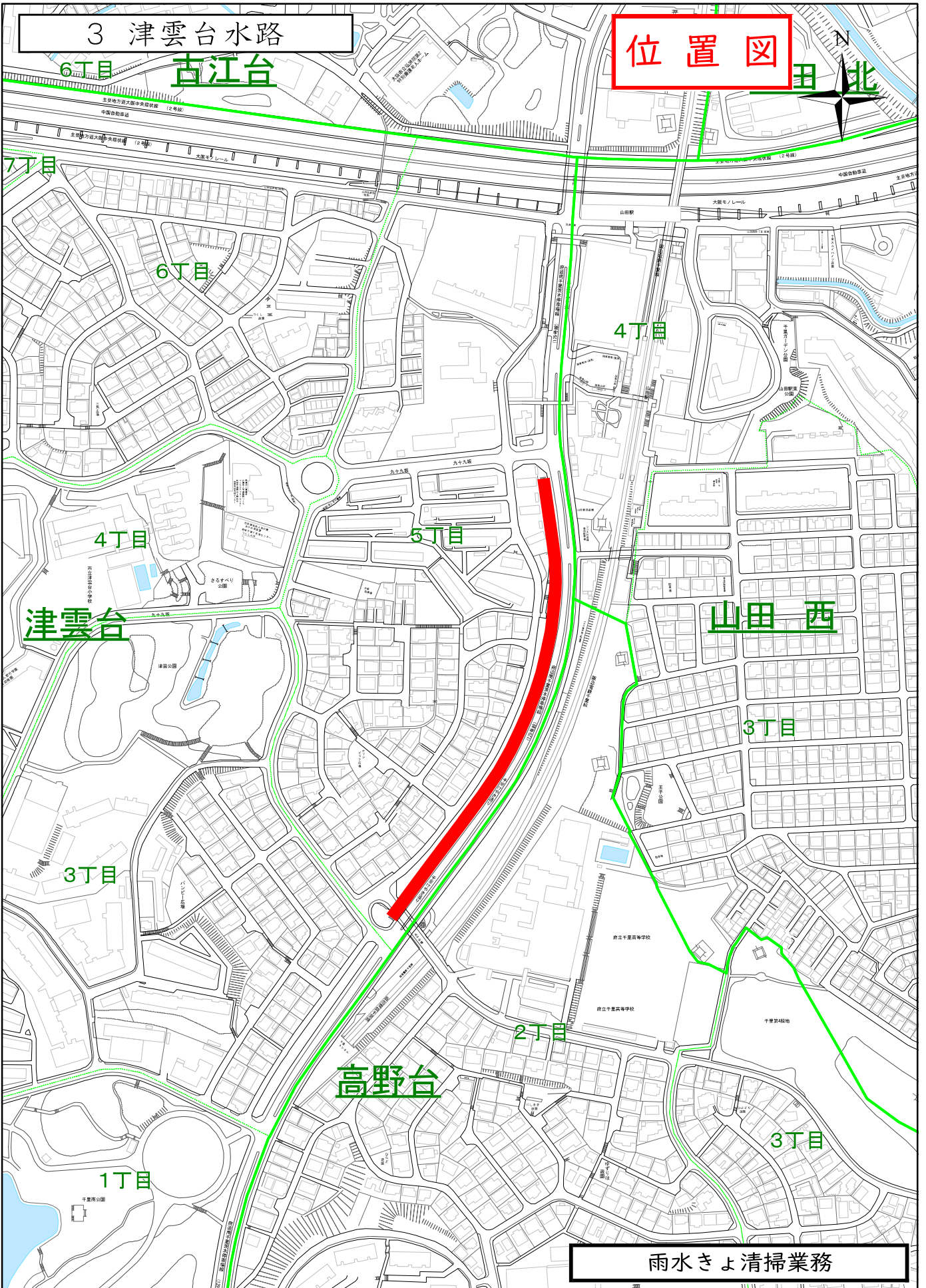
1:3,000



3 津雲台水路

位置図

北



津雲台

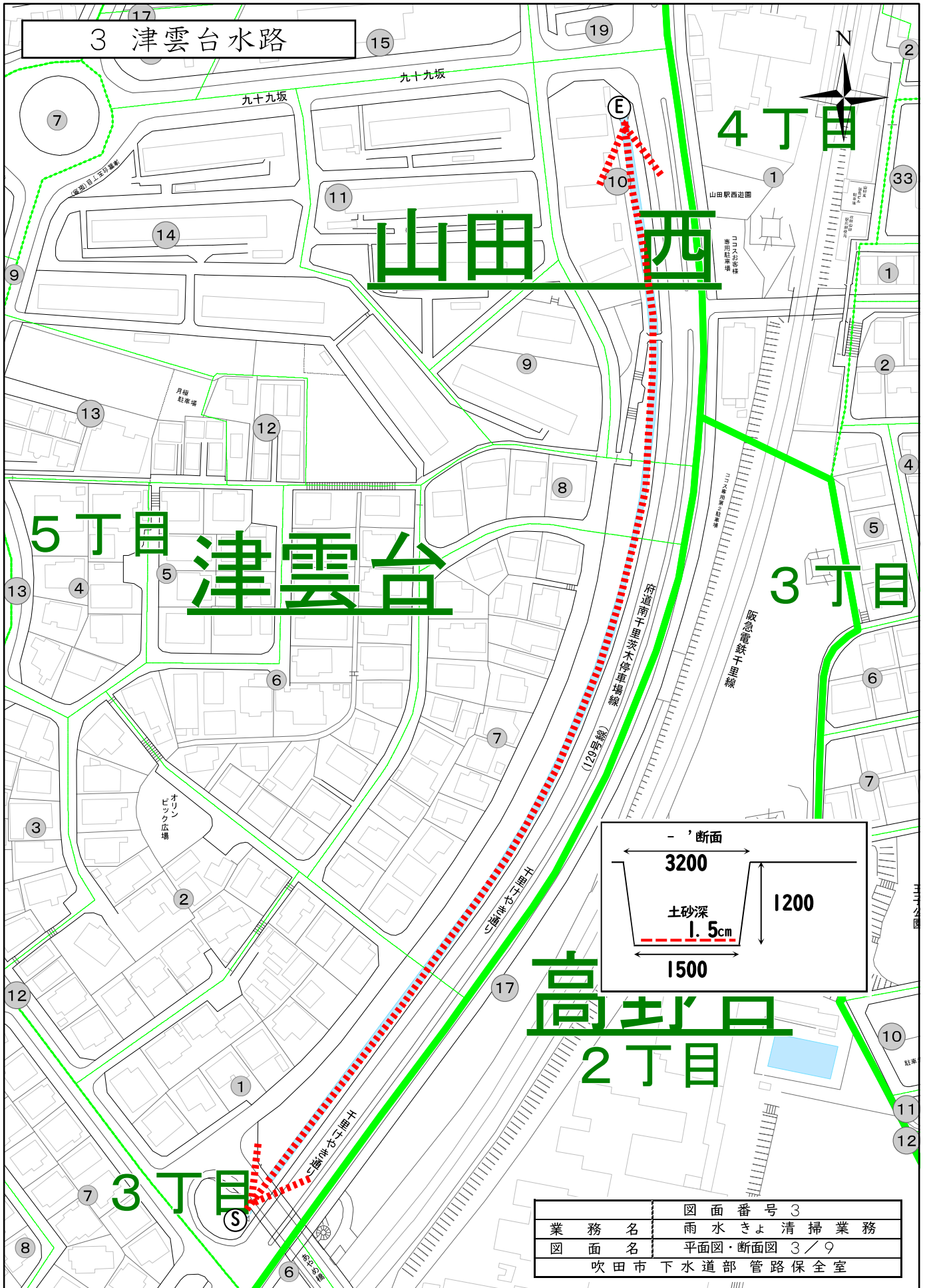
山田西

高野台

雨水きよ清掃業務

1:5,000

0 60 120 180 240 300



3 津雲台水路

4丁目

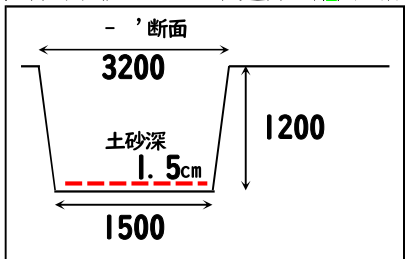
山田西

5丁目 津雲台

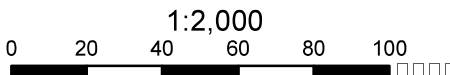
3丁目

高井口
2丁目

3丁目

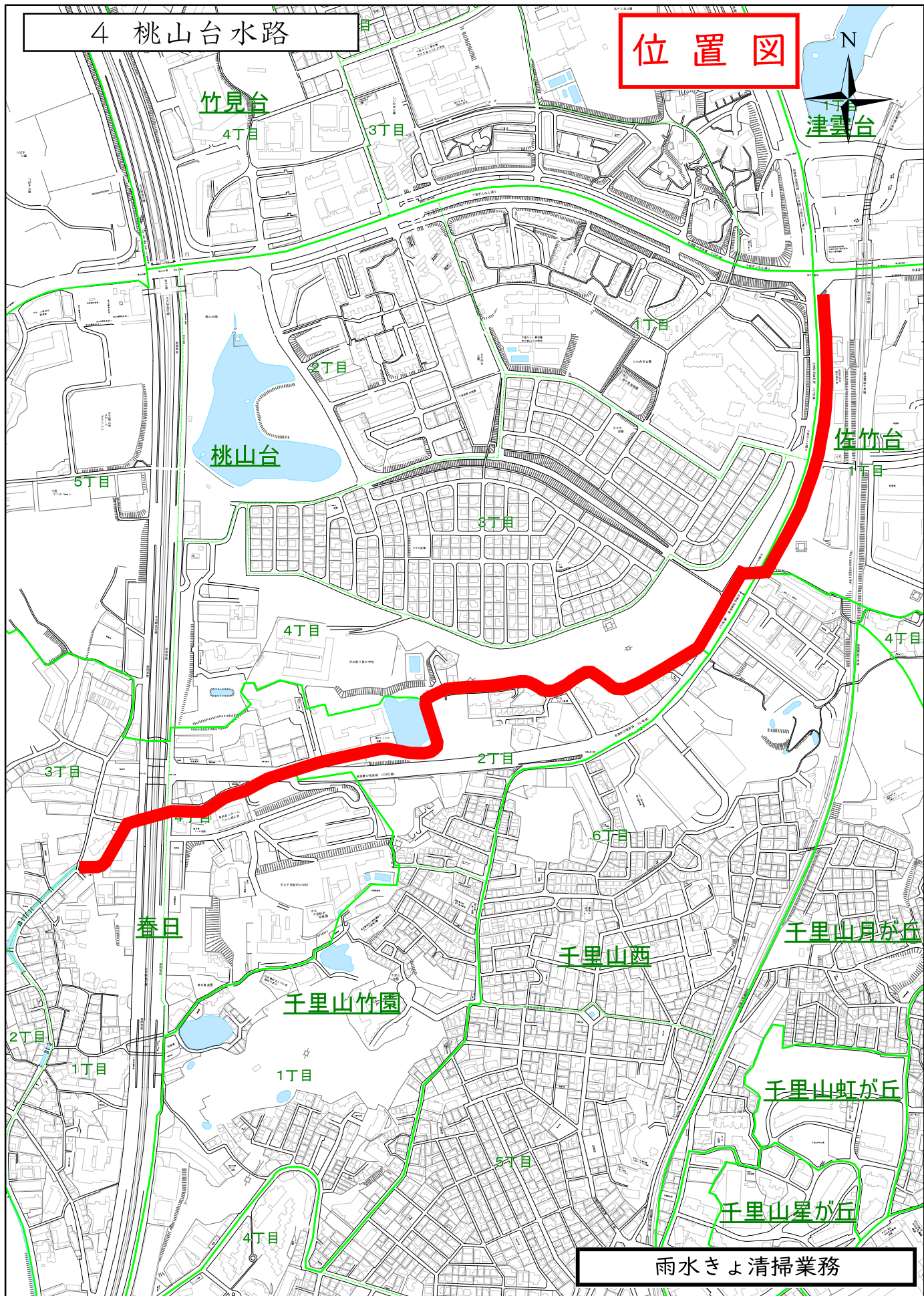


業務名	雨水きよ清掃業務
図面名	平面図・断面図 3/9
吹田市下水道部 管路保全室	



4 桃山台水路

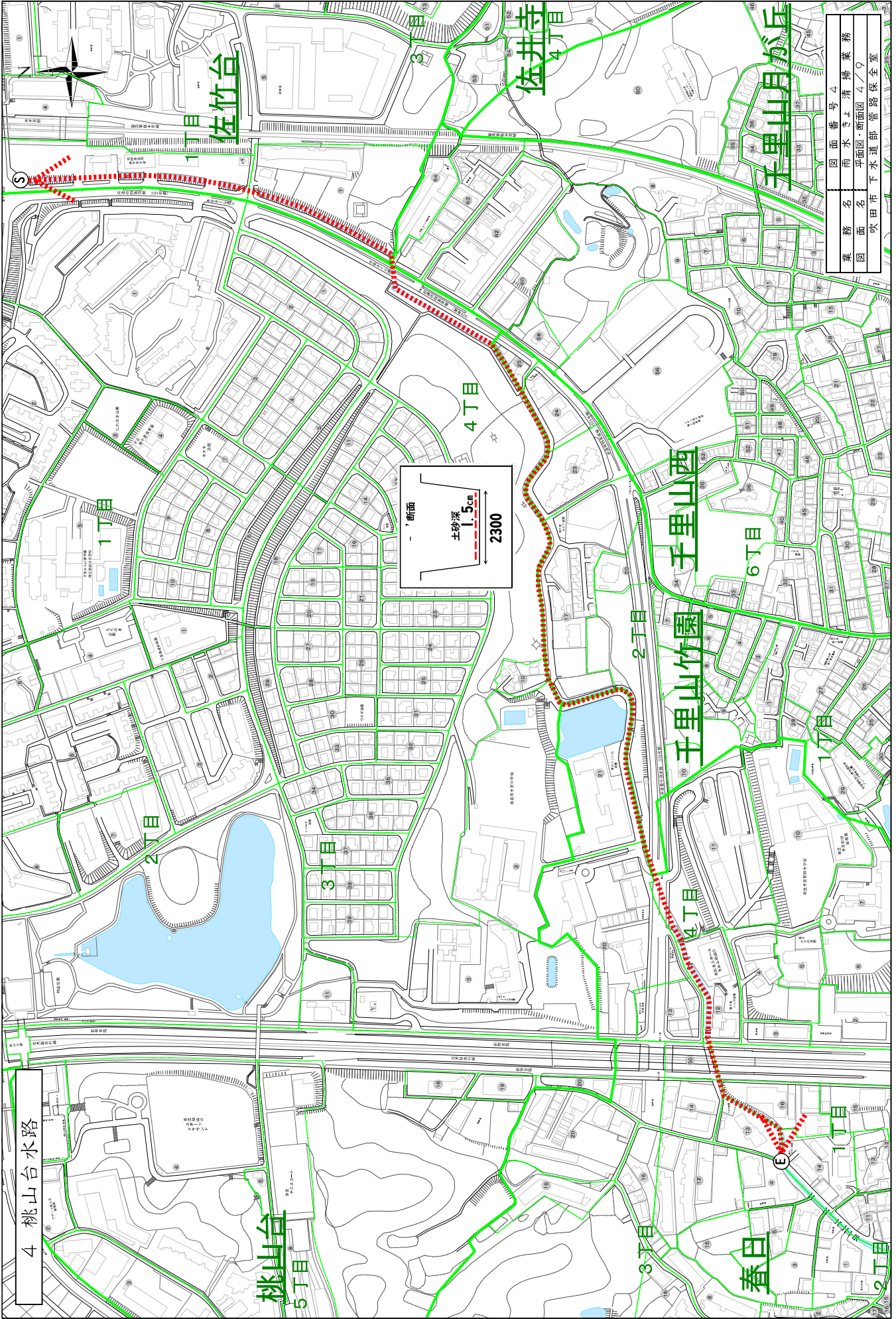
位置図



雨水きよ清掃業務

1:7,500

0 90 180 270 360 450



4 桃山台水路

桃山台
5丁目

春田

3丁目

4丁目

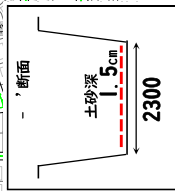
千里山竹園
2丁目

6丁目

4丁目

体井寺
4丁目

五里山月形丘



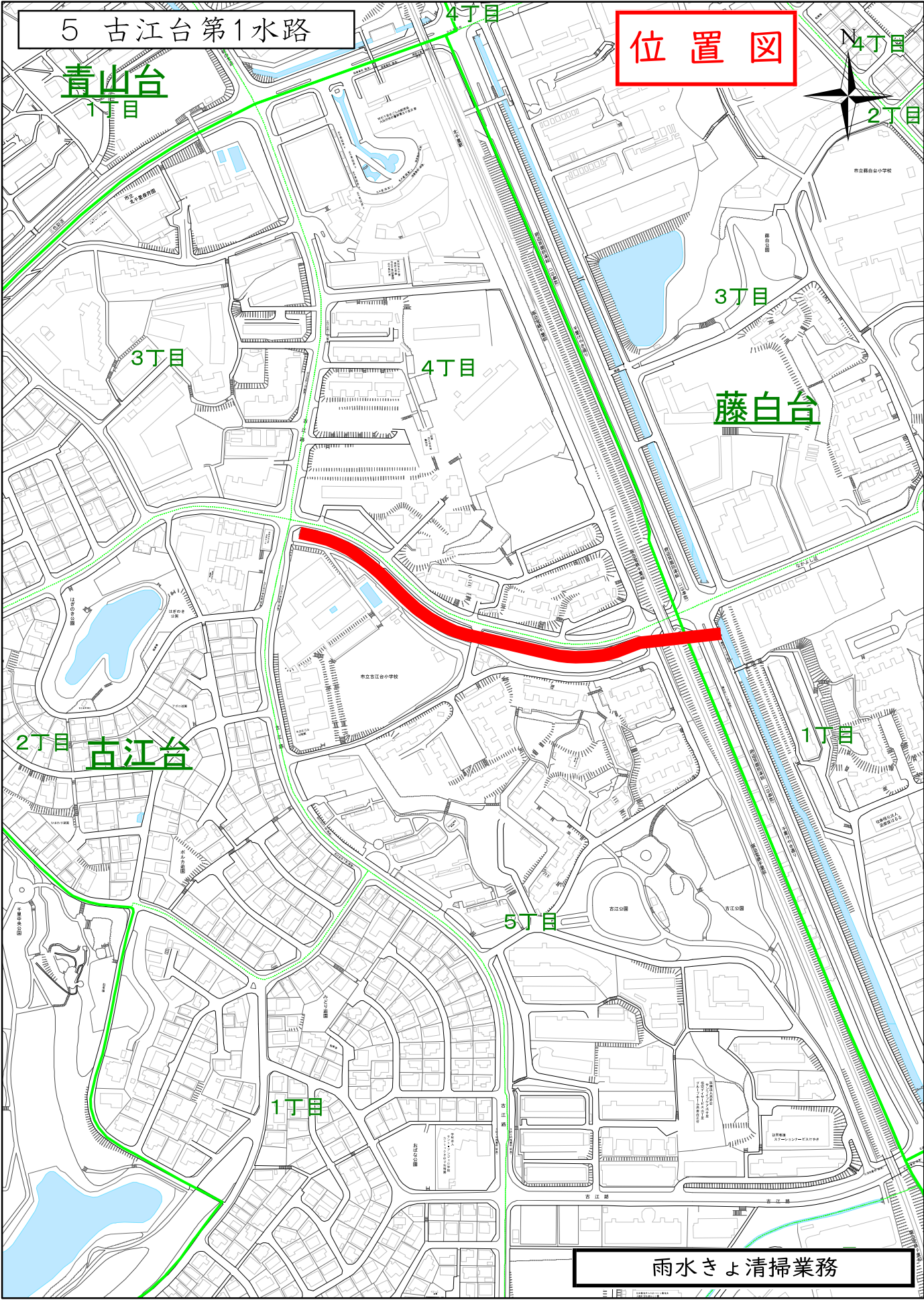
業務名	雨水・上水清掃業務
図面名	平面図・断面図 4/9
吹田市下水道部	管路保室

図面番号 4



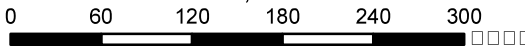
5 古江台第1水路

位置図

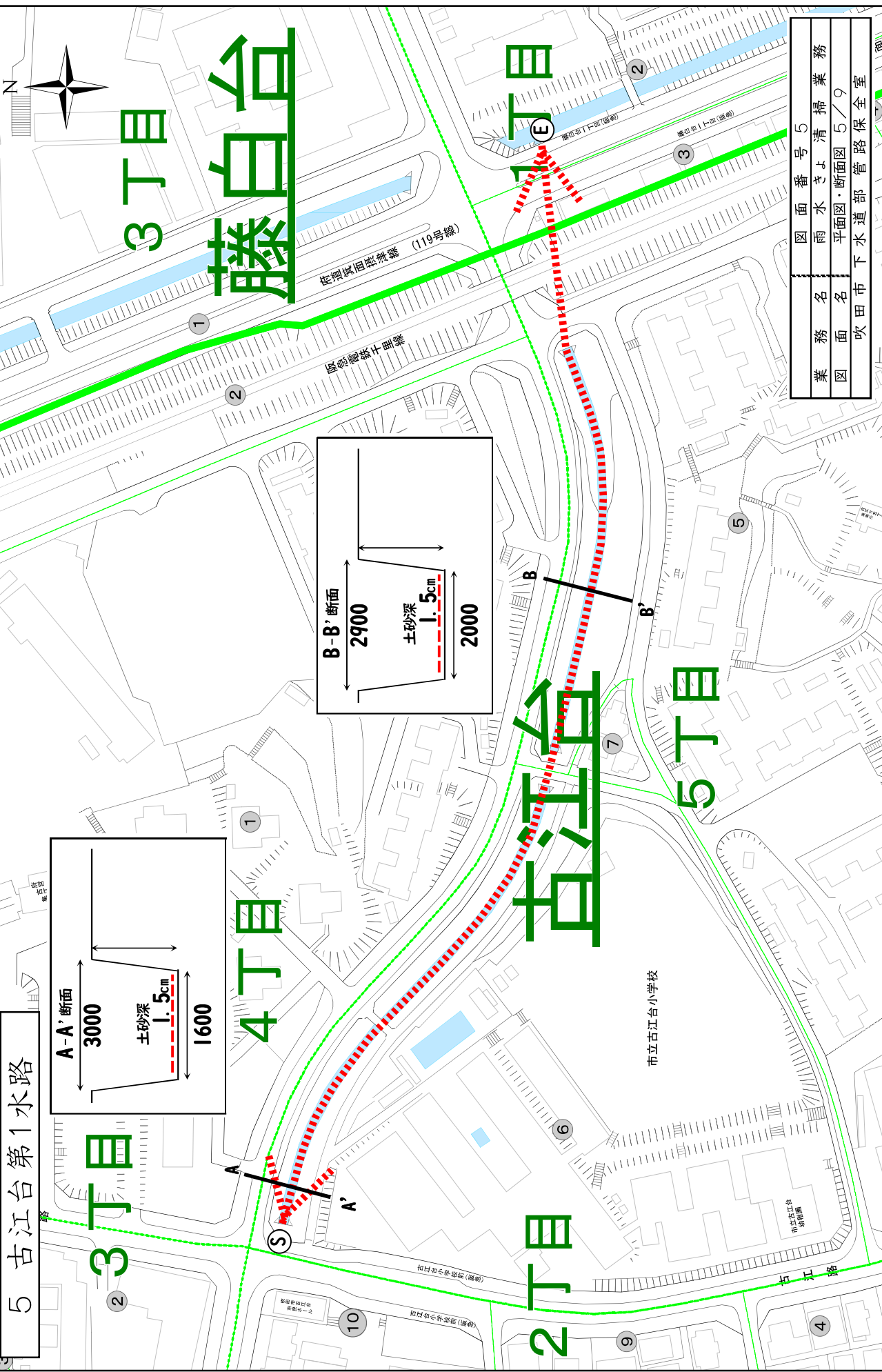


雨水きよ清掃業務

1:5,000



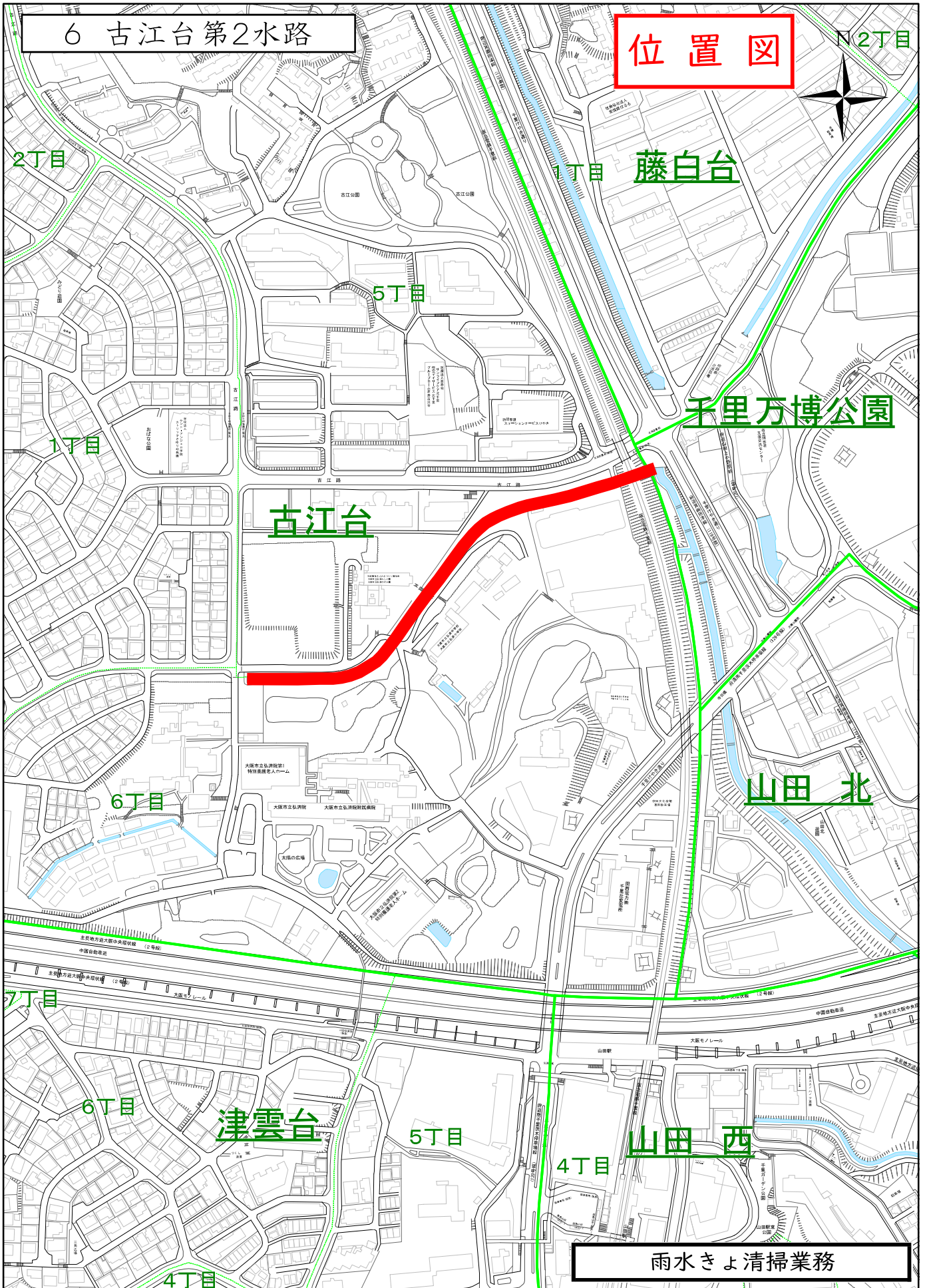
5 古江台第1水路



図面番号	5
業務名	雨水きよ掃業務
図面名	平面図・断面図 5/9
吹田市下水道部	管路保全室

6 古江台第2水路

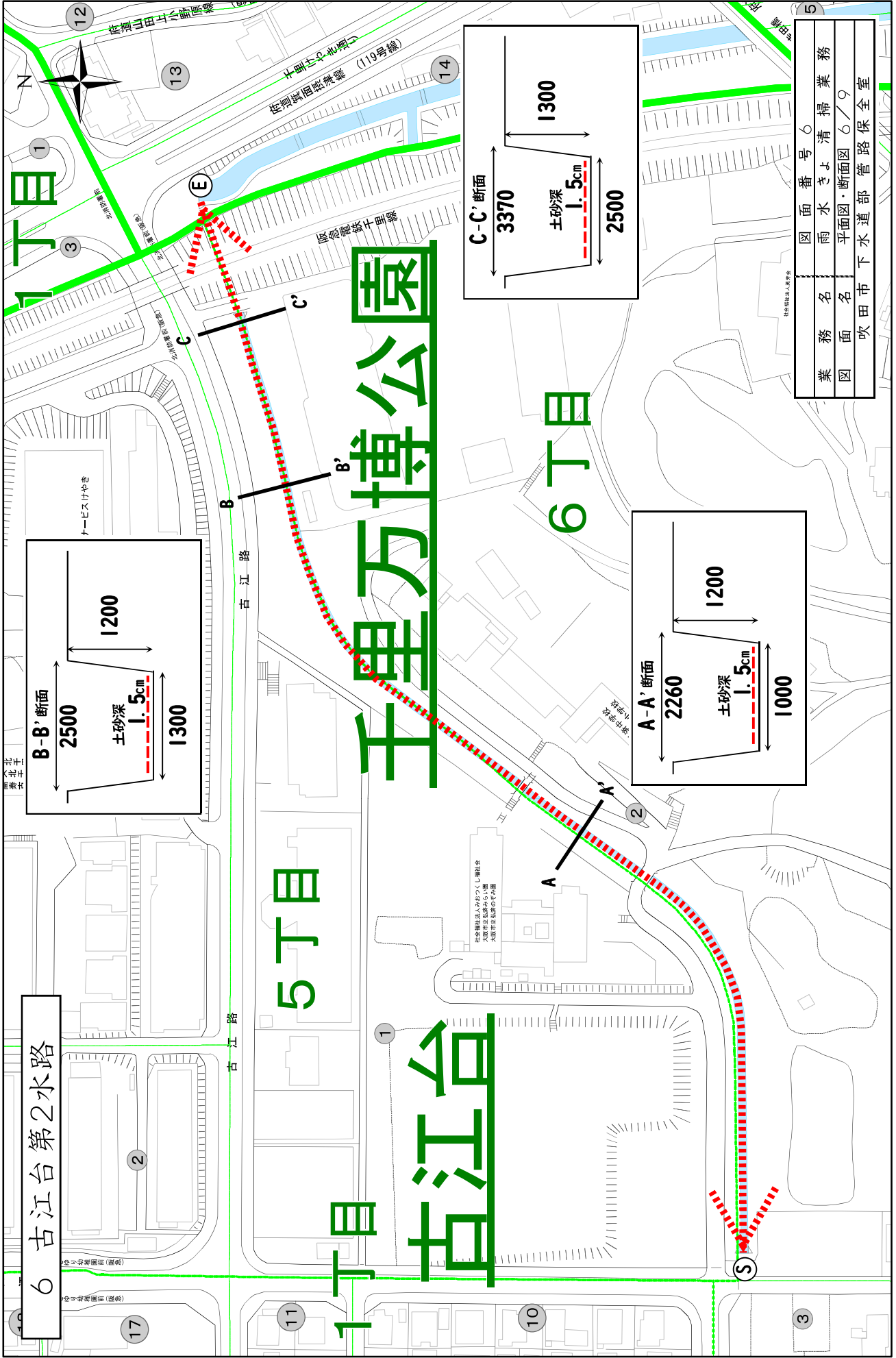
位置図



雨水きよ清掃業務

1:5,000

0 60 120 180 240 300



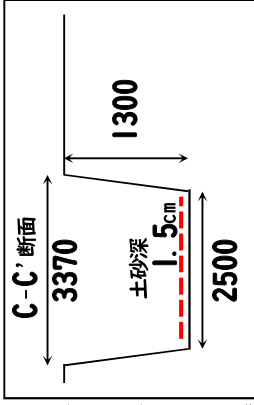
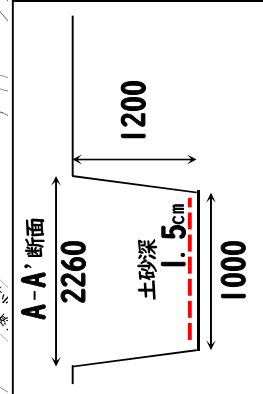
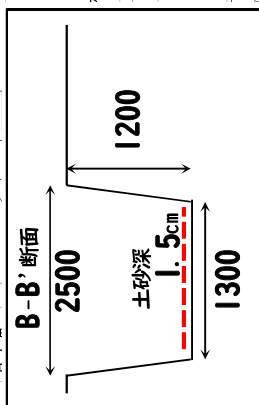
6 古江台第2水路

5丁目


1丁目

千里万博公園

6丁目

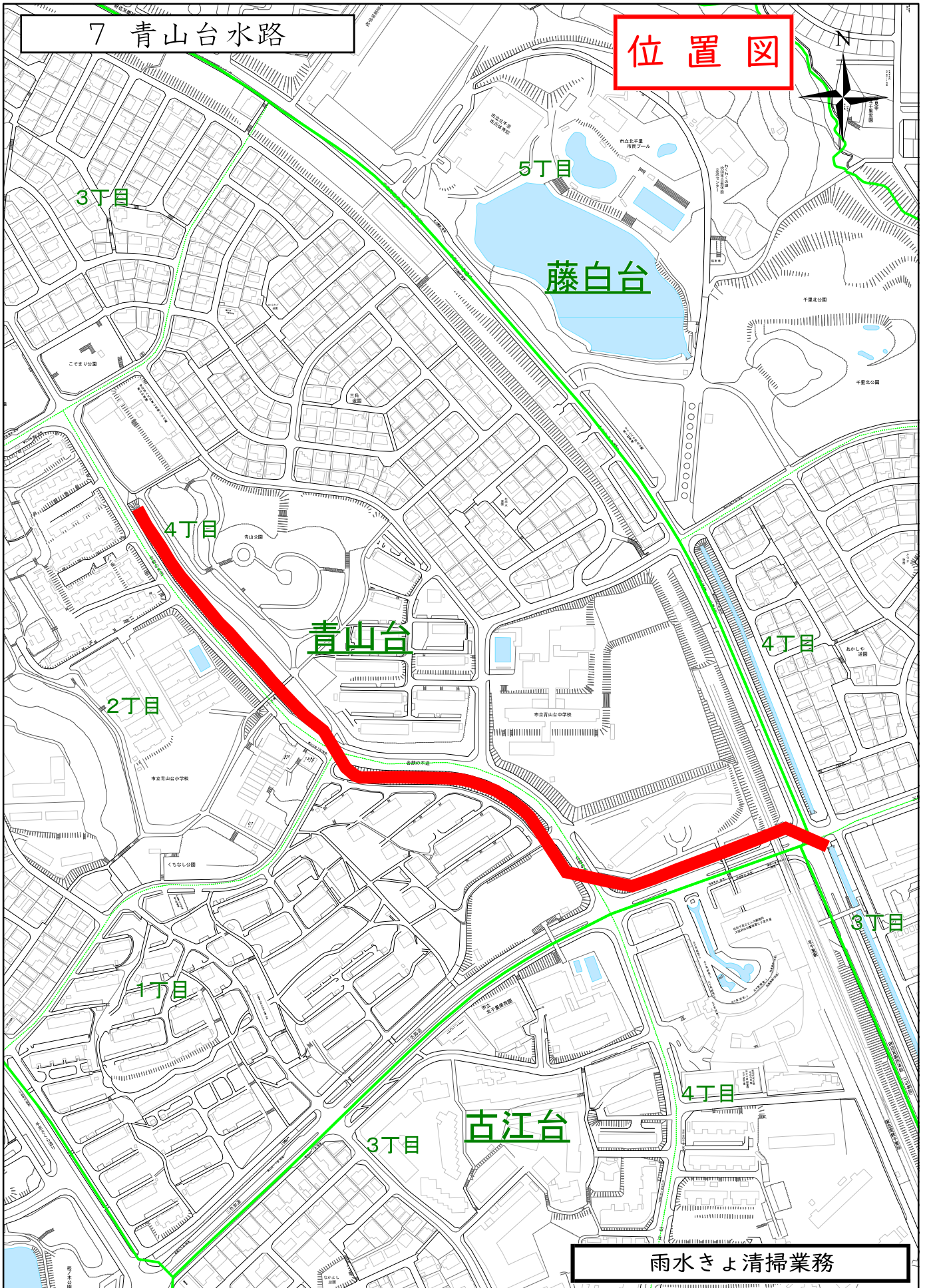


図面番号	6
業務名	雨水きよ清掃業務
図面名	平面図・断面図 6/9
吹田市下水道部	管路保全部



7 青山台水路

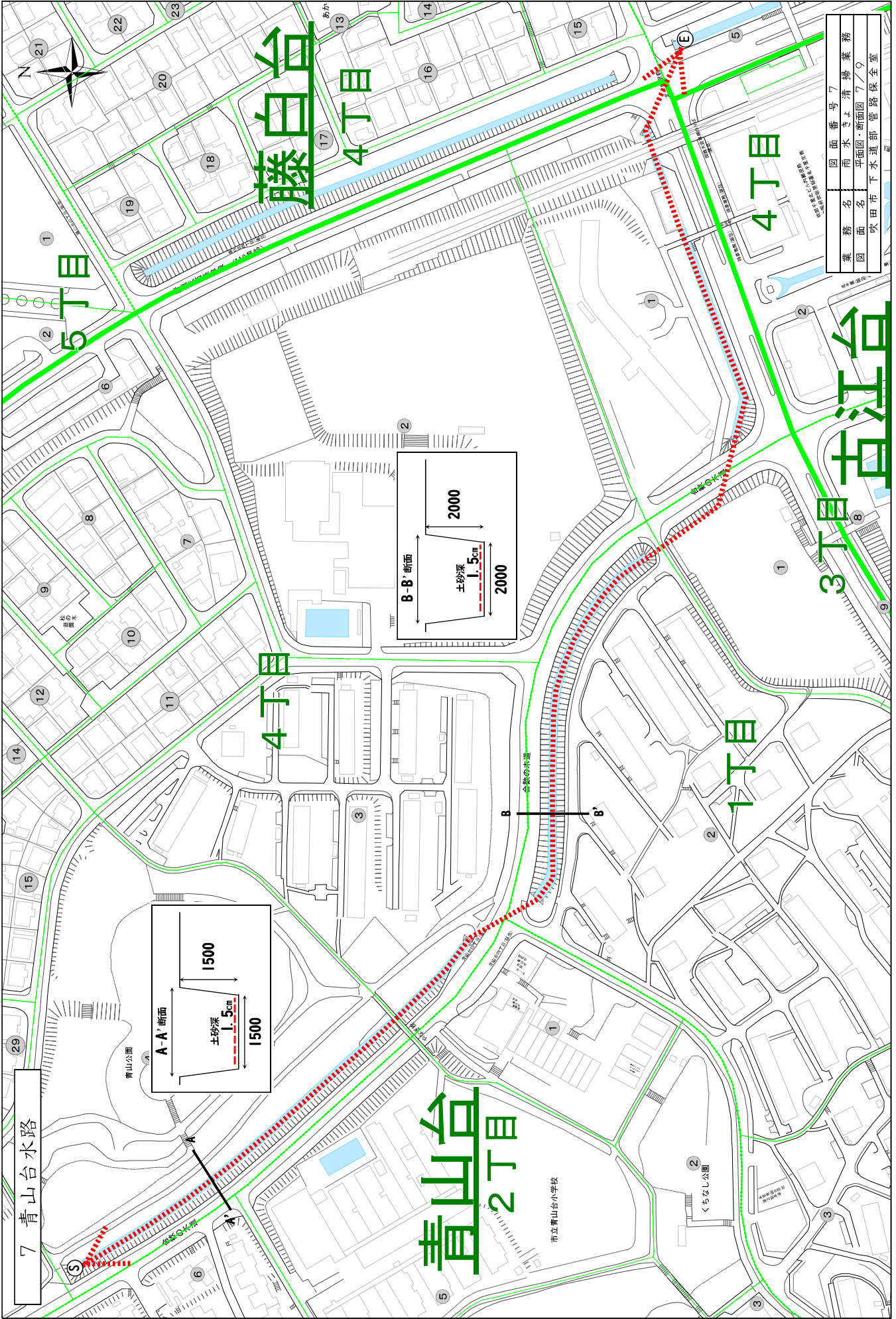
位置図



雨水きよ清掃業務

1:5,000

0 60 120 180 240 300



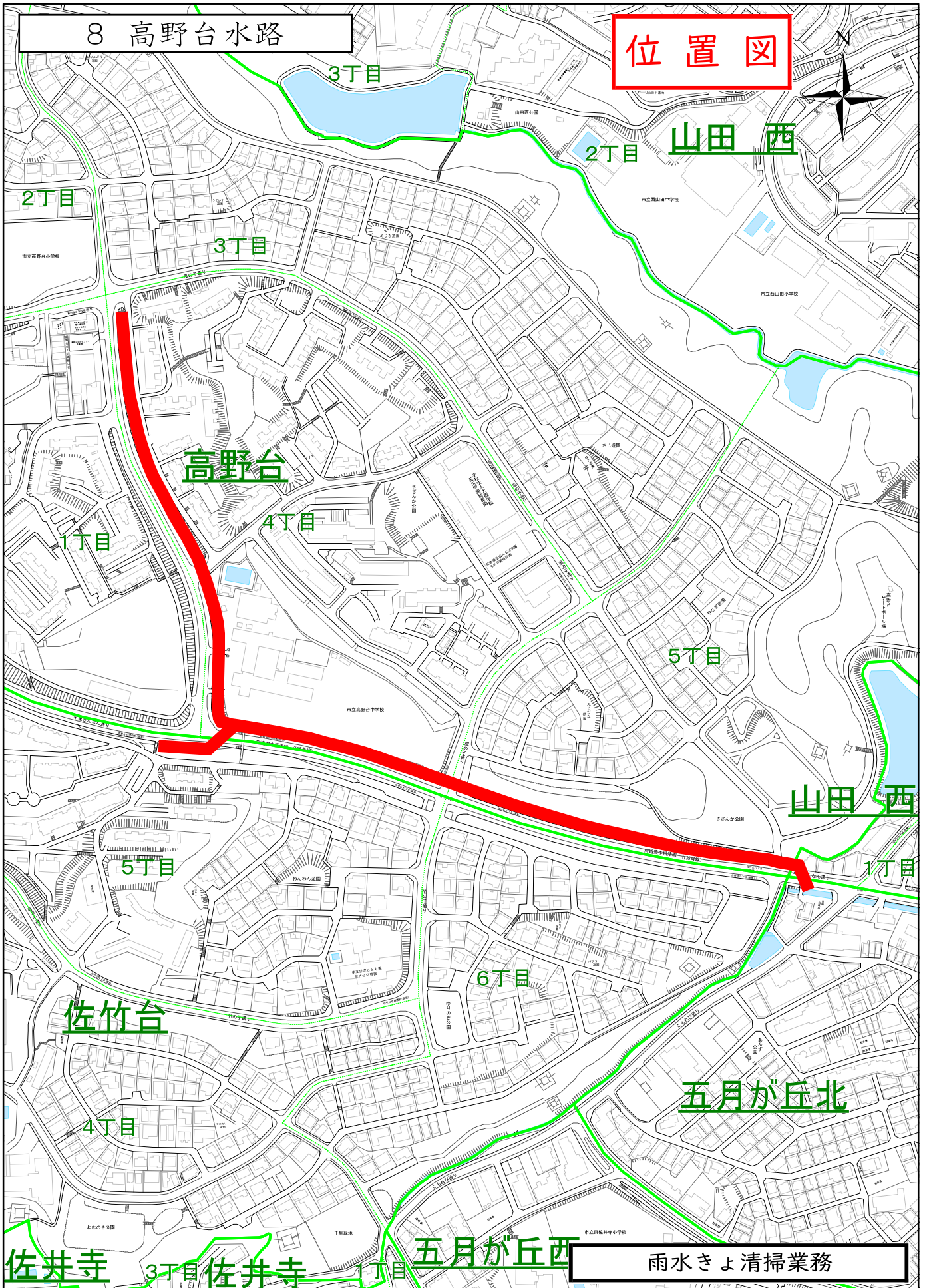
図面番号	7
業務名	雨水きり清掃業務
図面名	平面図・断面図7/9
吹田市下水道部	管路保全体



1:2,000


8 高野台水路

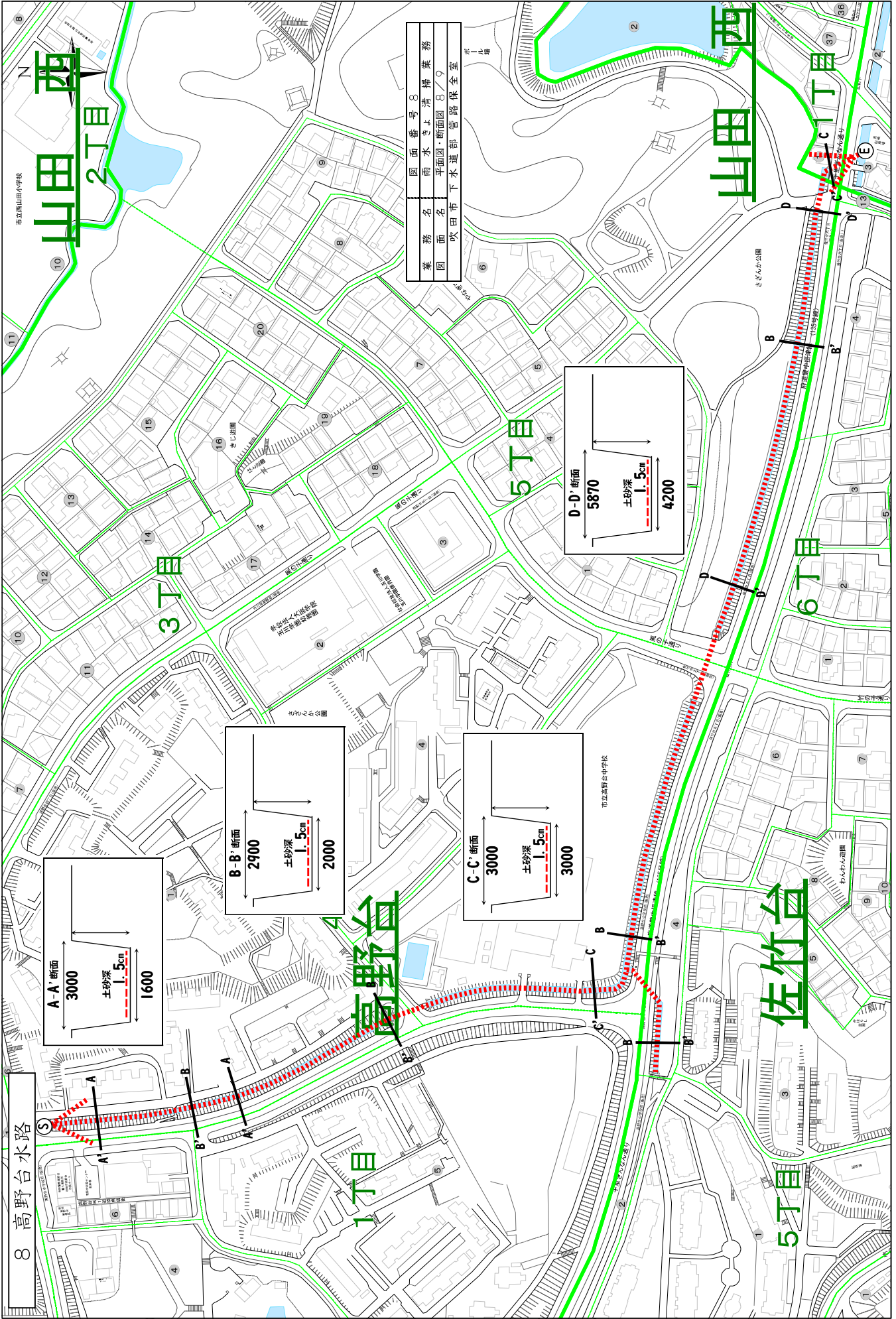
位置図



雨水きよ清掃業務

1:5,000





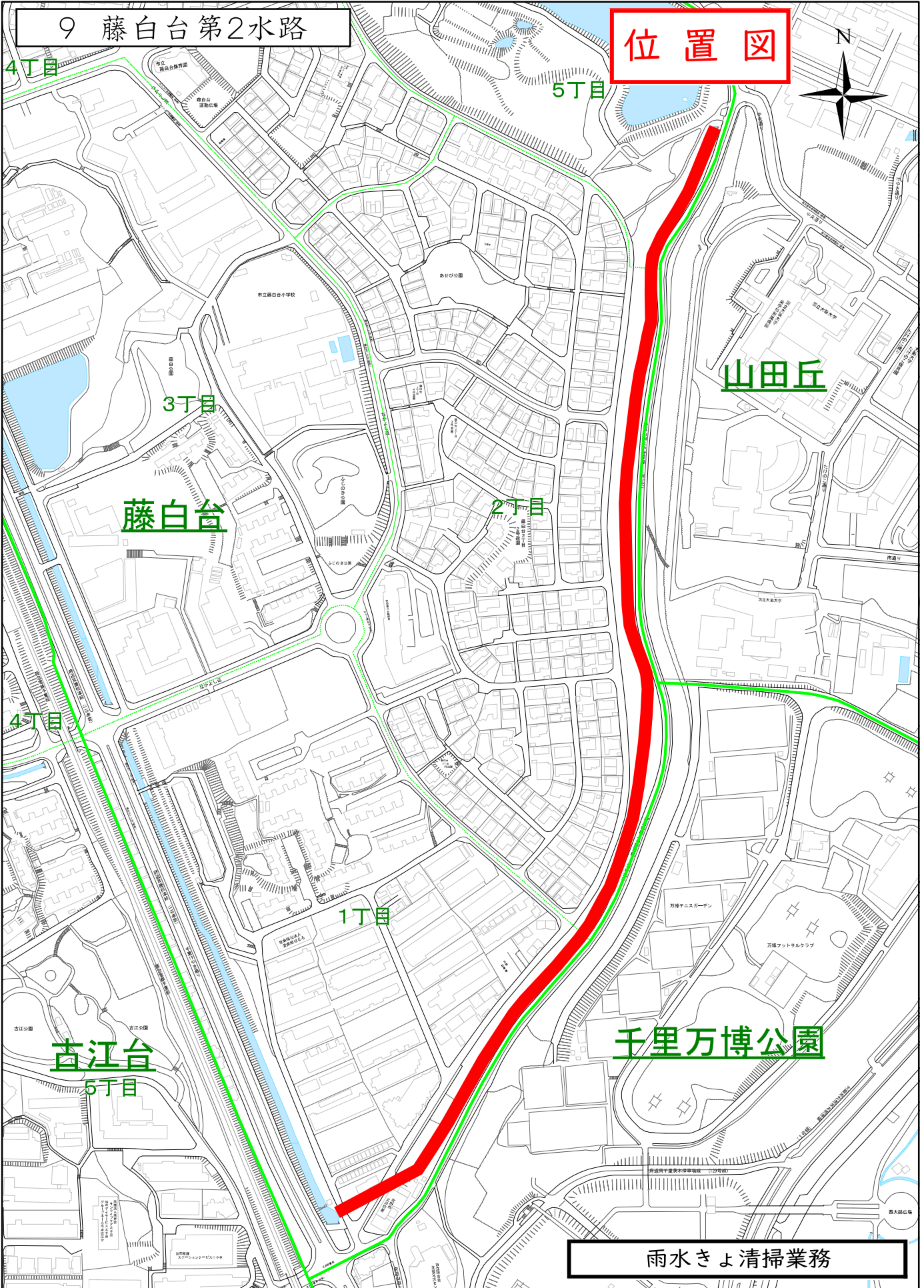
業務名	雨水・汚水
図面名	吹田市下水道部管路保全体
図面番号	8
平面図・断面図	8/9



9 藤白台第2水路


位置図

N

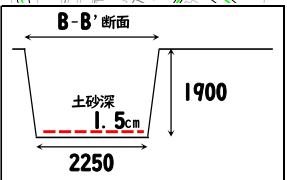
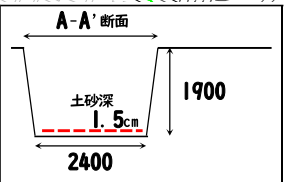
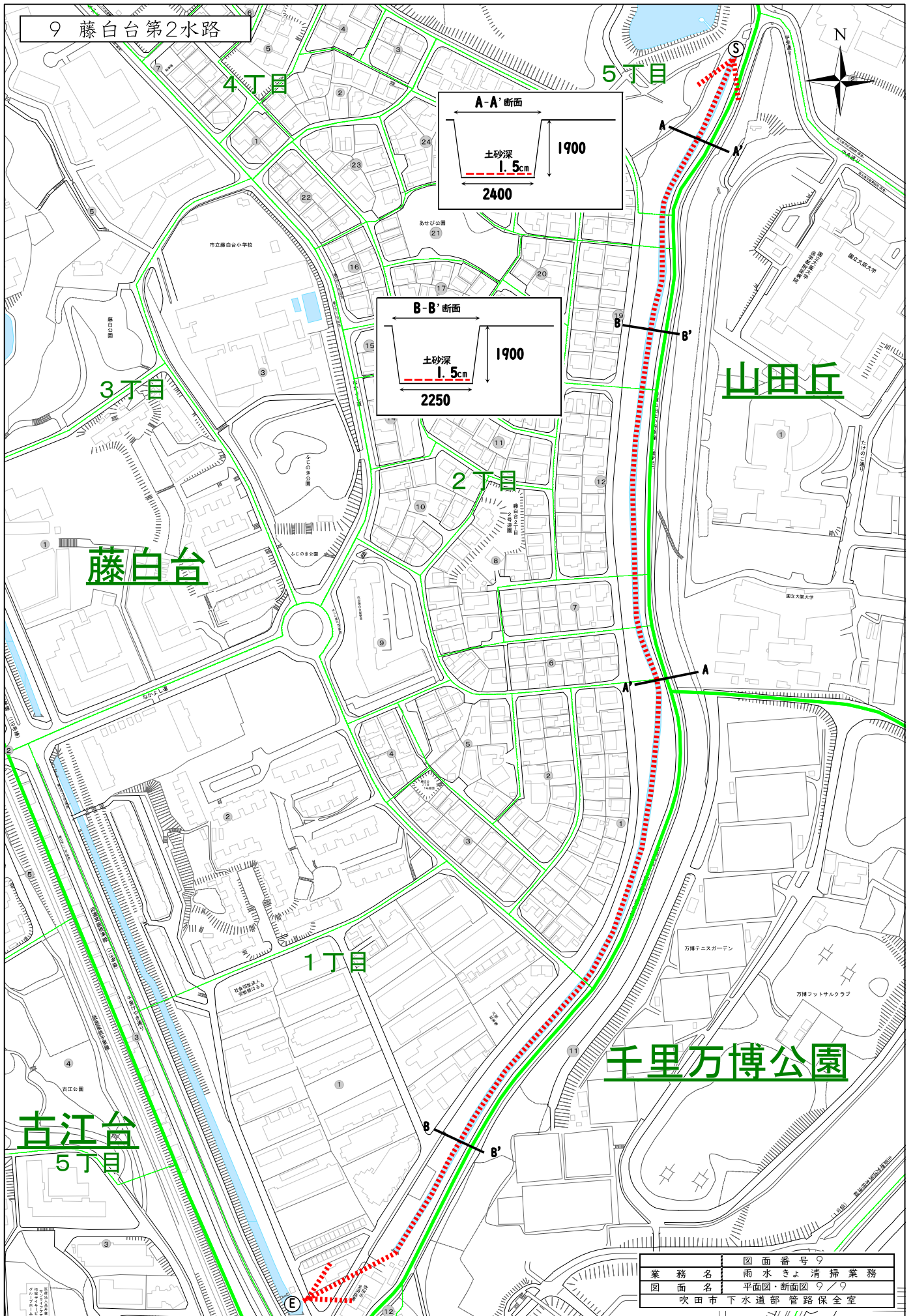


雨水きよ清掃業務

1:5,000



9 藤白台第2水路



古江台
5丁目

藤白台

1丁目

2丁目

3丁目

4丁目

千里万博公園

山田丘

図面番号	9
業務名	雨水きよ掃業務
図面名	平面図・断面図 9/9
吹田市 下水道部 管路保全室	

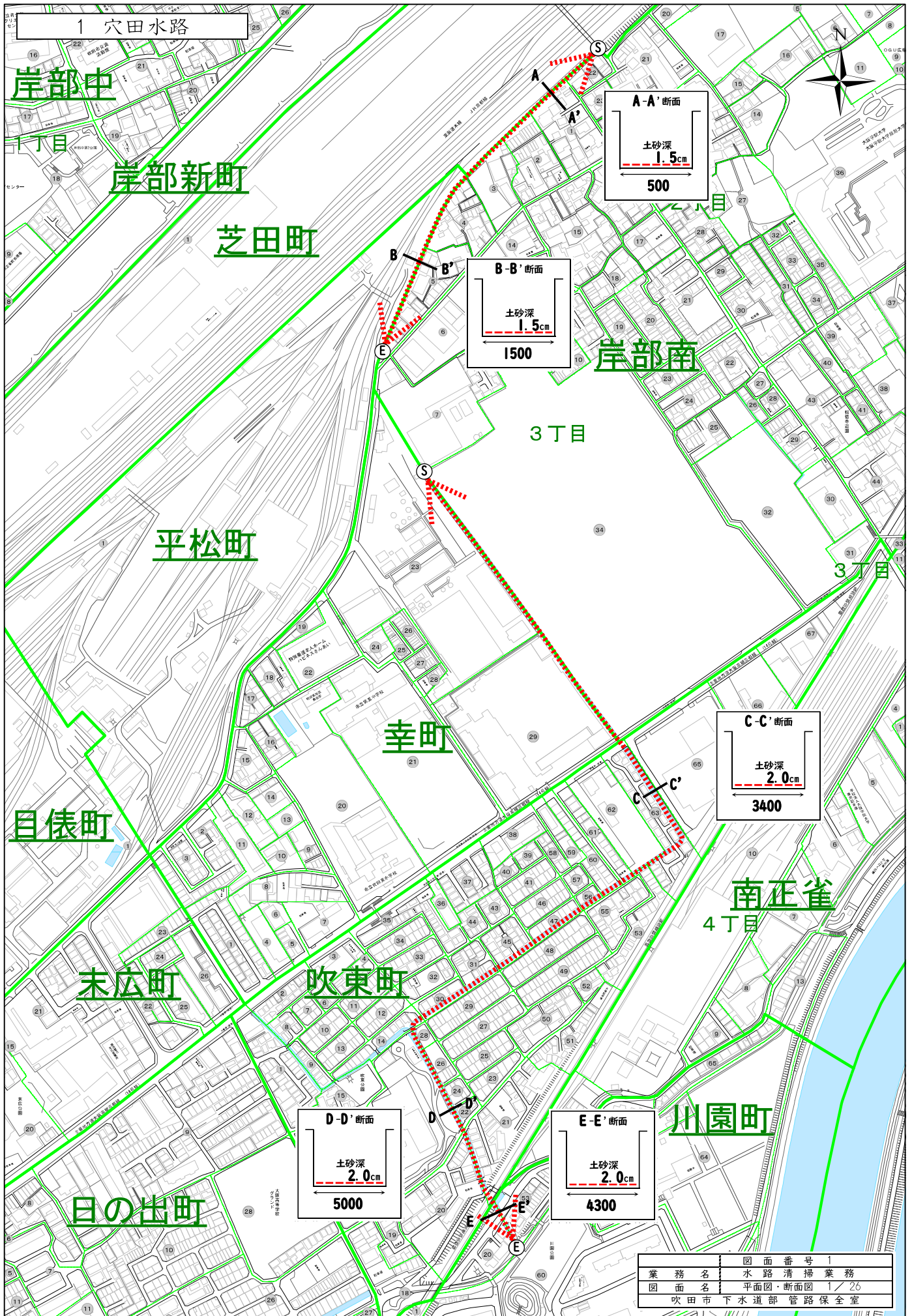
1:3,000



別図13

水路清掃箇所

No	対象施設	延長 (m)	頻度 (回/1年)	備考
1	穴田水路	1,380	1	6月下旬までに清掃
2	井池水路	210	1	6月下旬までに清掃
3	山の谷水路	1,371	1	6月下旬までに清掃
4	黄金水路	686	1	6月下旬までに清掃
5	大角水路	511	1	6月下旬までに清掃
6	竜ヶ池水路	143	1	6月下旬までに清掃
7	吹二小学校北側水路	358	1	6月下旬までに清掃
8	高畑水路	589	1	6月下旬までに清掃
9	油谷水路	420	1	4月、5月に清掃
10	岸部小路水路（上流）	75	1	4月、5月に清掃
11	黄金支線水路	112	1	5月中旬以降に清掃
12	国土水路	285	1	5月中旬以降に清掃
13	才又水路	42	1	5月中旬以降に清掃
14	岸部小路水路（下流）	100	1	10月中旬清掃、要望者と調整
15	上大神木・中大神木水路	469	1	5月中旬清掃、水利組合と調整
16	高畑上流水路	243	1	4月、5月に清掃
17	田中水路下流部	188	1	4月、5月に清掃
18	谷田水路	600	1	4月、5月に清掃
19	道明寺水路	630	1	4月、5月に清掃
20	宇野辺水路	30	1	5月中旬以降に清掃
21	青葉丘北12番水路	66	1	5月中旬以降に清掃
22	五月が丘北用水路	64	1	5月中旬以降に清掃
23	牛池水路	93	1	4月、5月に清掃
24	谷上池西側水路	70	1	4月、5月に清掃
25	吹田高校西側水路	105	1	4月、5月に清掃



1 穴田水路

岸部中

岸部新町

芝田町

岸部南

平松町

幸町

目俵町

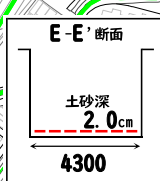
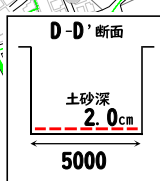
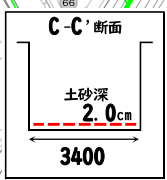
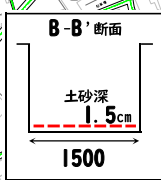
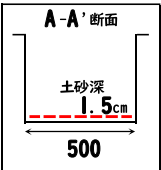
南正雀

末広町

吹東町

川園町

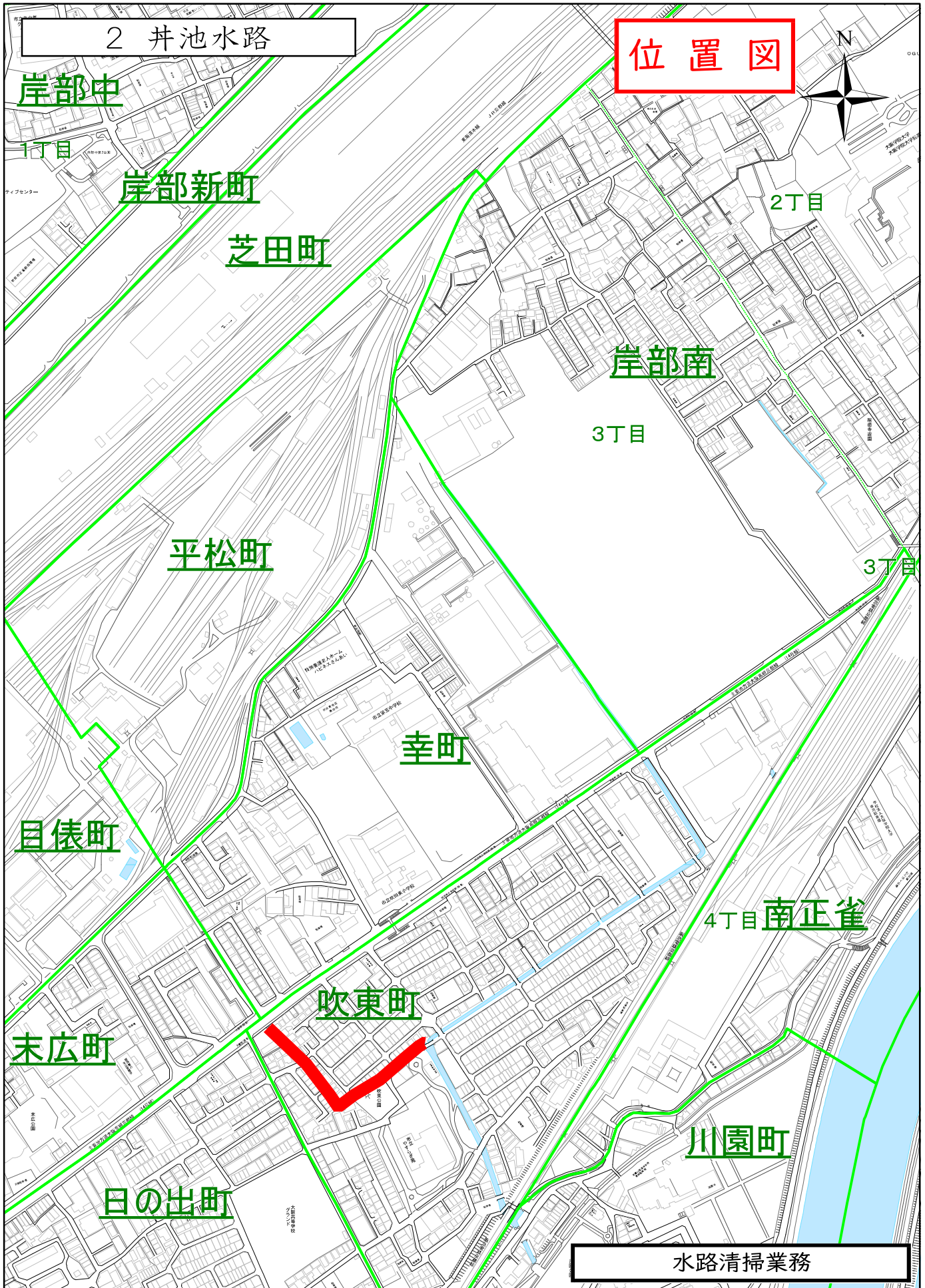
日の出町



図面番号	1
業務名	水路清掃業務
図面名	平面図・断面図 1 / 26
吹田市下水道部 管路保全室	

1:3,500





2 井池水路

位置図

N

岸部中

1丁目

岸部新町

芝田町

2丁目

岸部南

3丁目

平松町

3丁目

幸町

目俵町

4丁目 南正雀

末広町

吹東町

川園町

日の出町

水路清掃業務

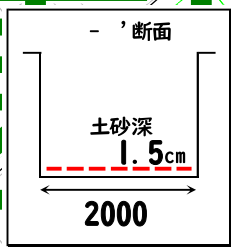
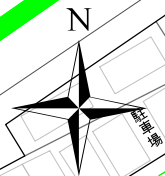
1:5,000

0 60 120 180 240 300

2 井池水路

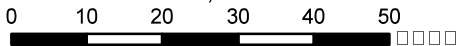
幸町

吹東町



業務名	水路清掃業務
図面名	平面図・断面図 2/26
吹田市 下水道部 管路保全室	

1:1,000



3 山の谷水路

位置図

上山手町

3丁目 千里山東

4丁目

3丁目

山手町

2丁目

片山町

1丁目

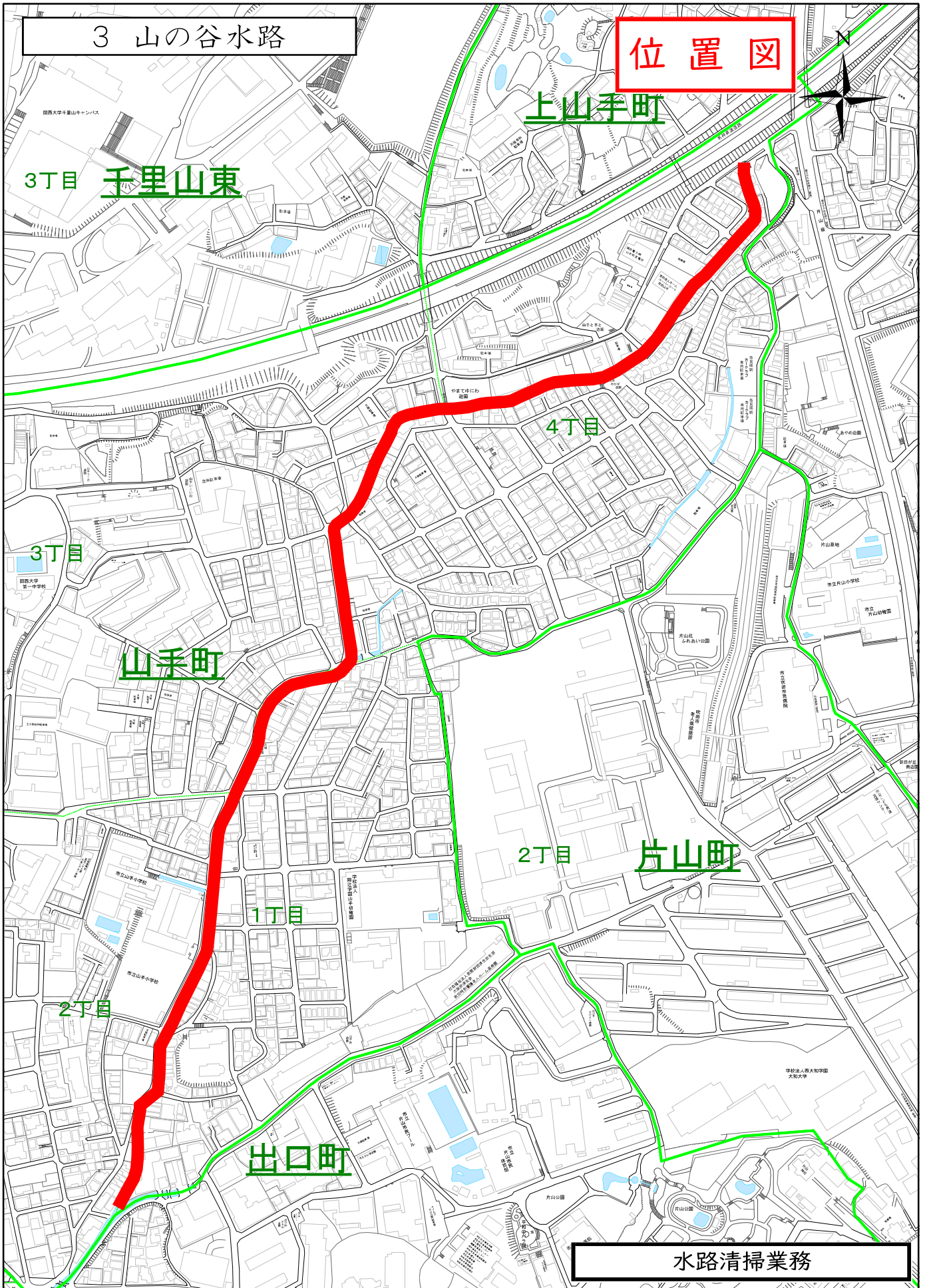
2丁目

出口町

水路清掃業務

1:5,000

0 60 120 180 240 300



3 山の谷水路

上山手

3丁目

千里山東

A-A'断面

土砂深 2.0cm

1600

C-C'断面

土砂深 2.0cm

1800

B-B'断面

土砂深 2.0cm

1700

3丁目

山手町

D-D'断面

土砂深 2.0cm

2000

2丁目

片山町

1丁目

E-E'断面

土砂深 2.0cm

3000

出口町

図面番号	3
業務名	水路清掃業務
図面名	平面図・断面図 3/26
吹田市下水道部 管路保全室	

1:3,000



4 黄金水路

位置図

新芦屋上

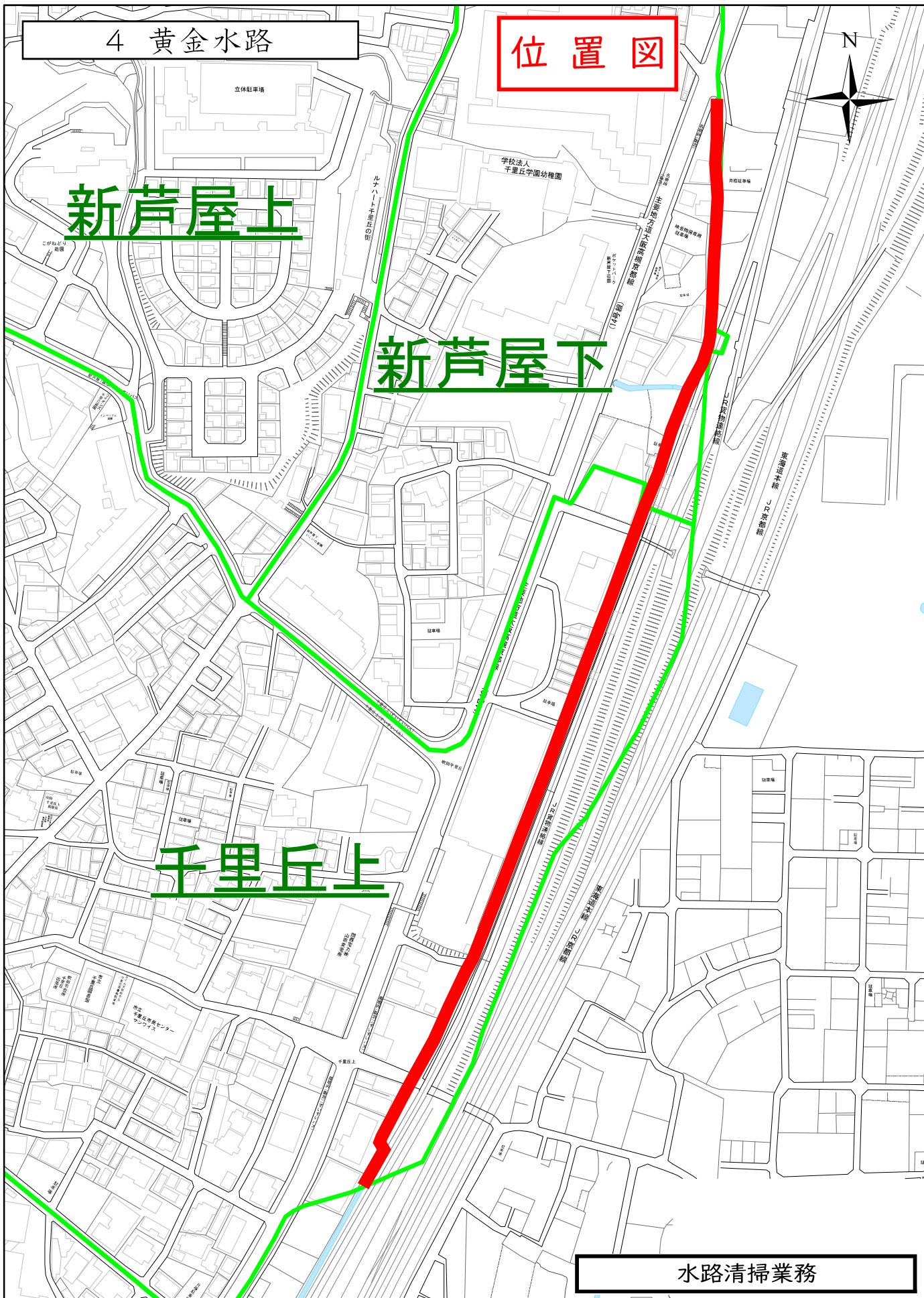
新芦屋下

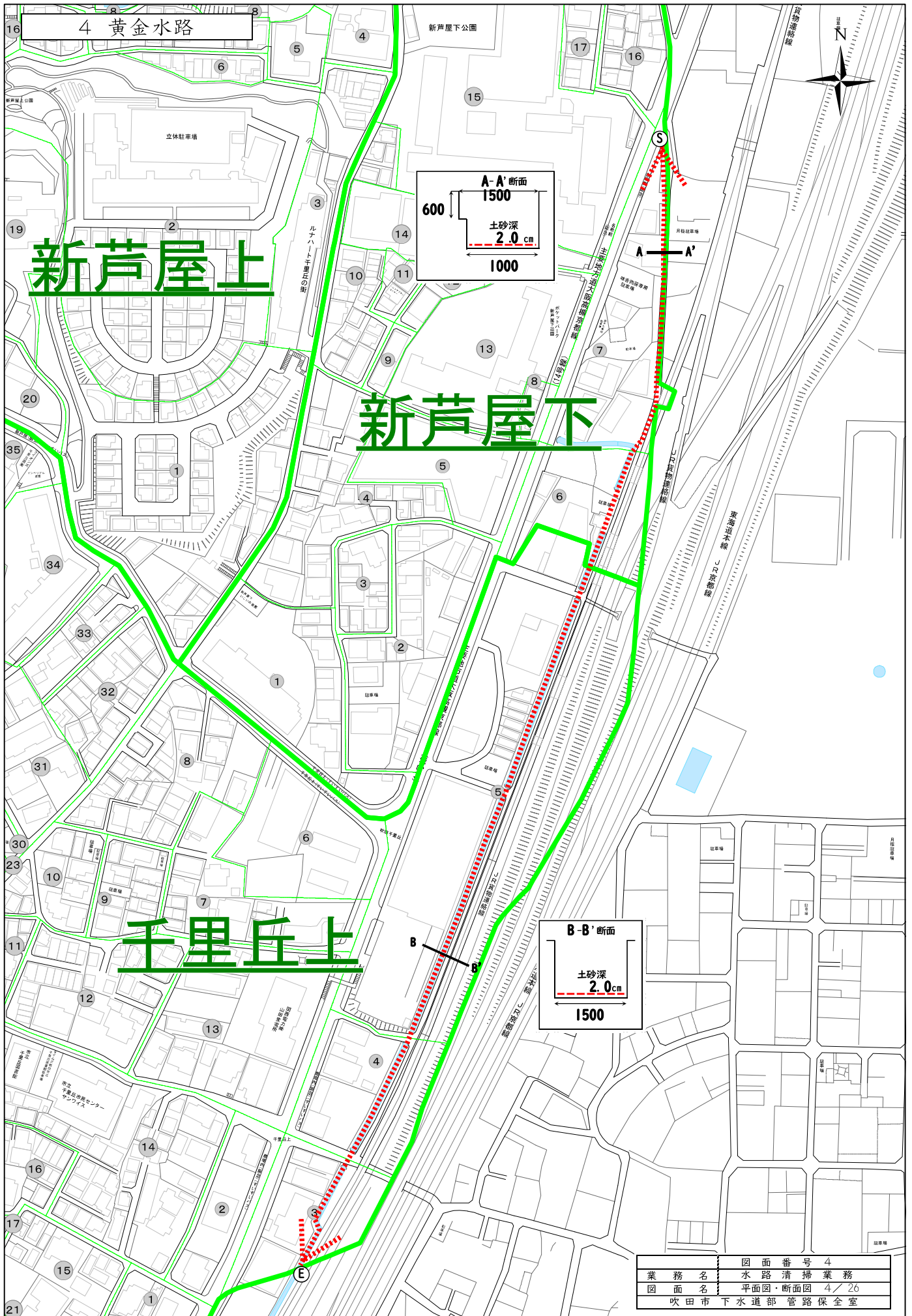
千里丘上

水路清掃業務

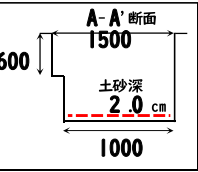
1:3,000

0 30 60 90 120 150





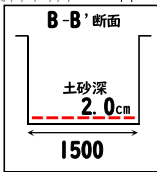
4 黄金水路



新芦屋上

新芦屋下

千里丘上



図面番号	4
業務名	水路清掃業務
図面名	平面図・断面図 4/26
吹田市下水道部 管路保全室	

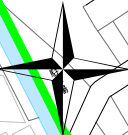
1:2,000



5 大角水路

位置図

N



5丁目

4丁目

岸部北

3丁目

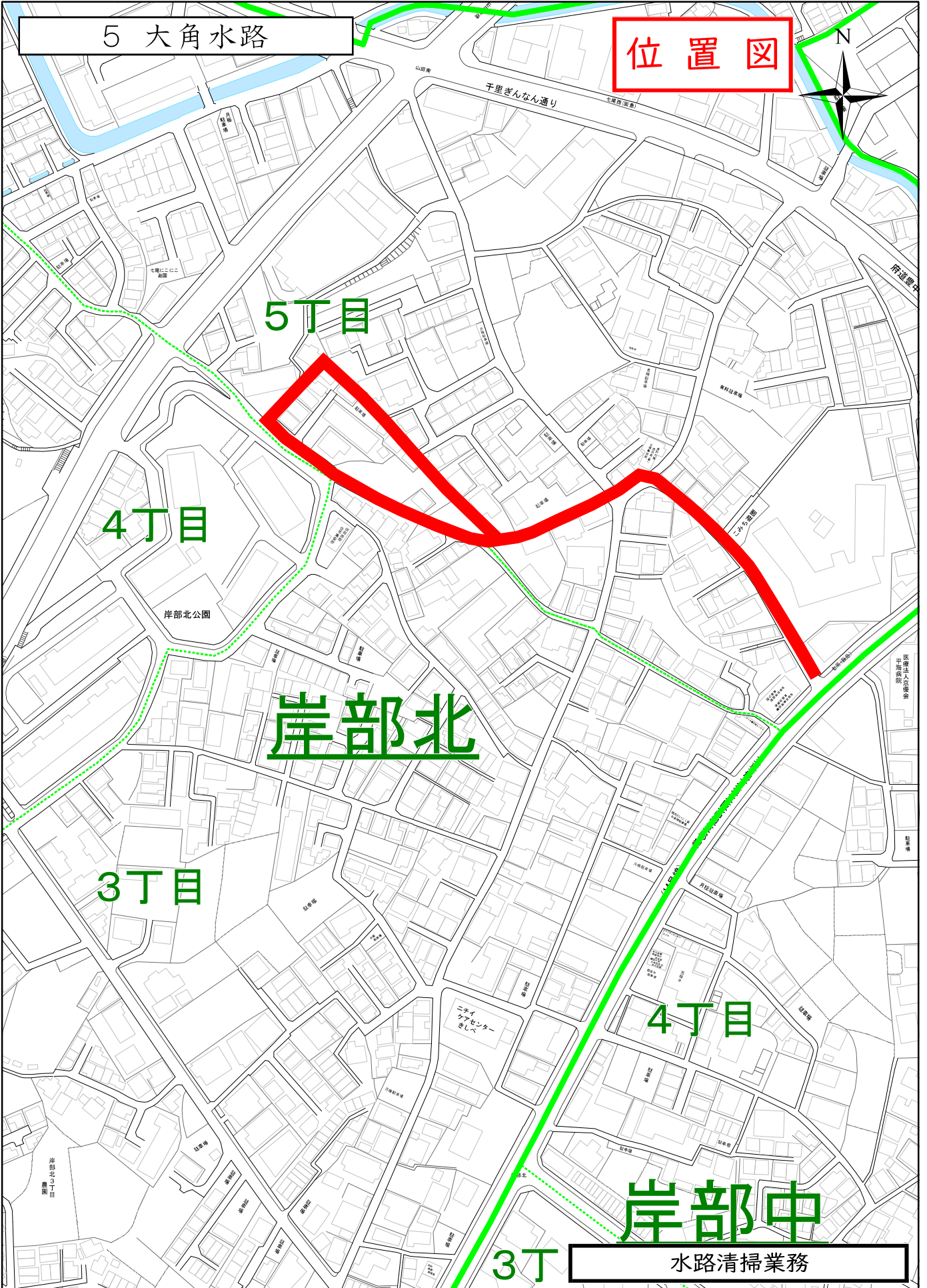
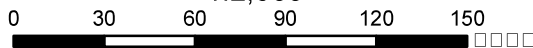
4丁目

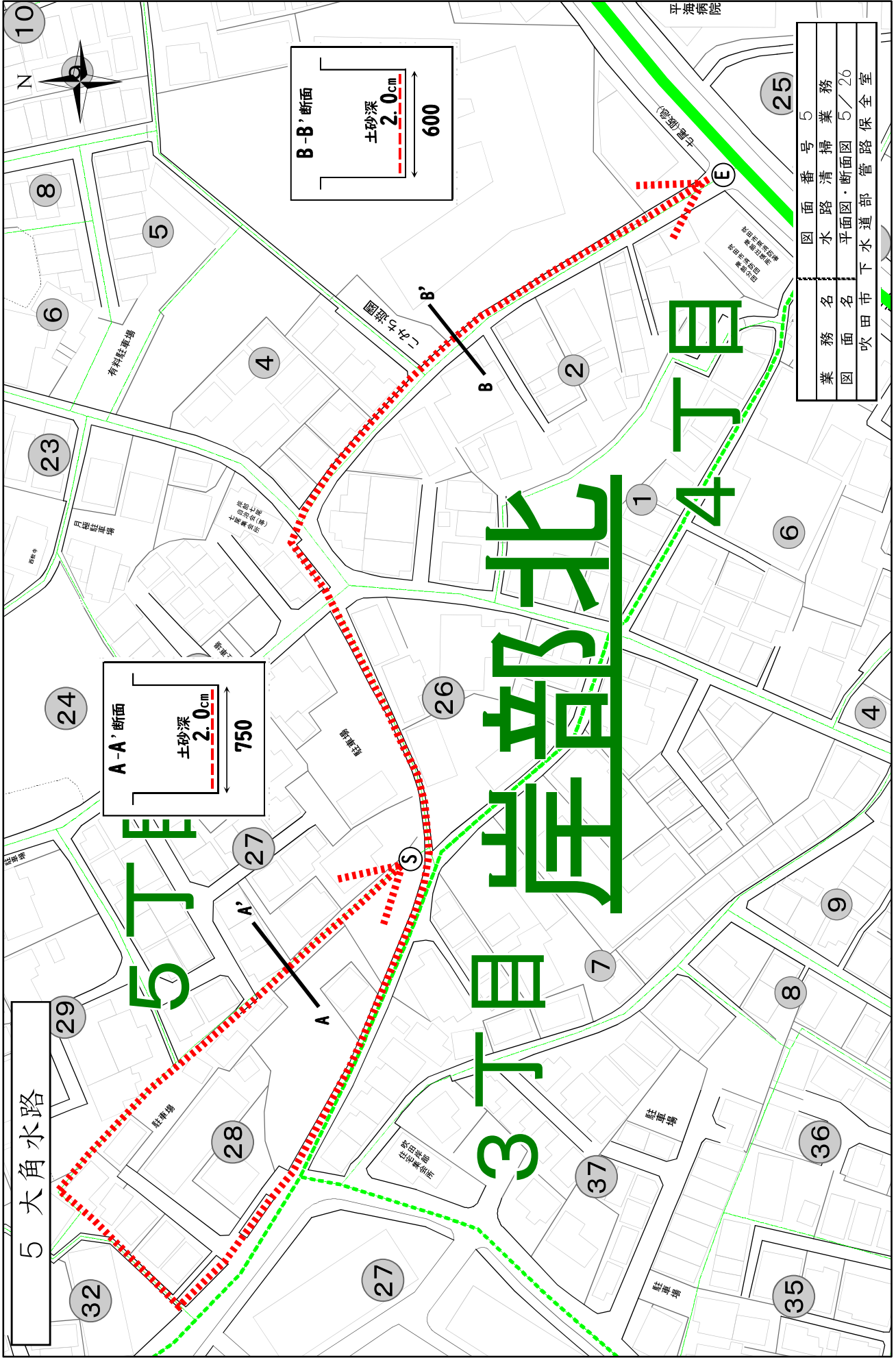
岸部中

3丁

水路清掃業務

1:2,500





図面番号	5
業務名	水路清掃業務
図面名	平面図・断面図 5/26
吹田市下水道部	管路保全部

3丁目 北 岸部 4丁目

5 大角水路

A-A' 断面
土砂深 2.0cm
750

B-B' 断面
土砂深 2.0cm
600

1:1,250
0 20 40 60 80 100

6 竜ヶ池水路

位置図

北
2丁目

3丁目

4丁目

府立吹田高等学校

原町公園

市立

原町

住友公園

住友公園

2丁目

1丁目

岸部中

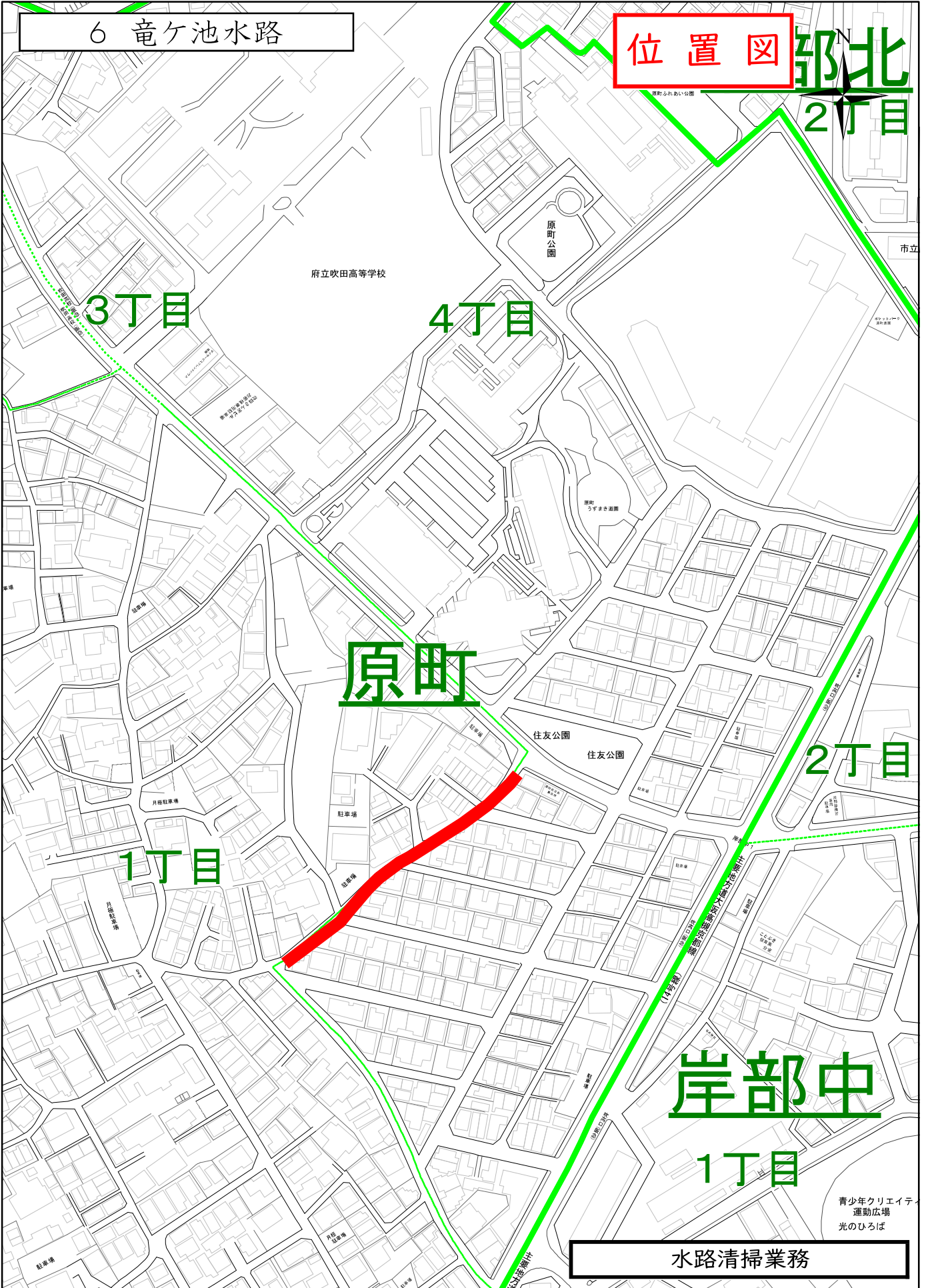
1丁目

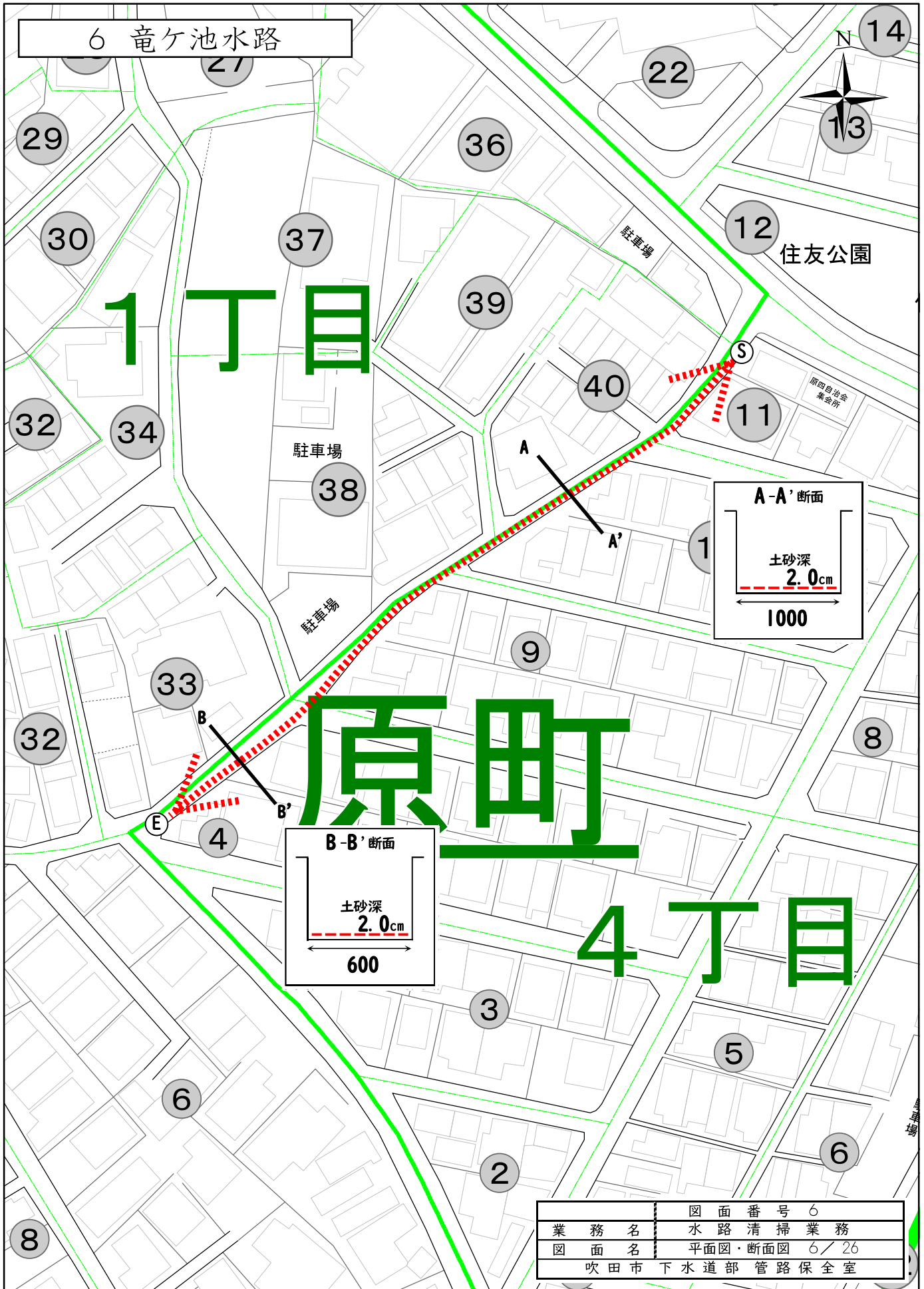
青少年クリエイティブ
運動広場
光のひろば

水路清掃業務

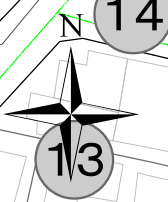
1:2,500

0 30 60 90 120 150





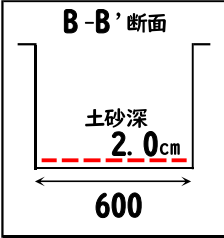
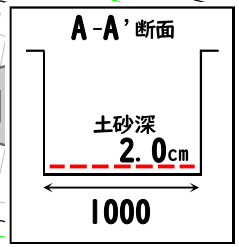
6 竜ヶ池水路



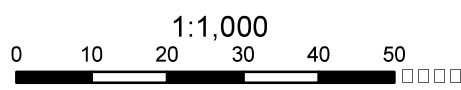
1丁目

原町

4丁目



図面番号	6
業務名	水路清掃業務
図面名	平面図・断面図 6/26
吹田市 下水道部 管路保全室	



7 吹二小学校北側水路

位置図

5丁目

垂水町

2丁目

4丁目

泉町

金田町

3丁目

市立吹田第二小学校

1丁目

南金田

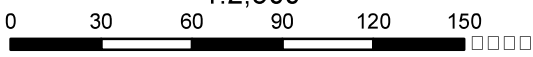
穂波町

大阪内環状線

吹田郵便局

水路清掃業務

1:2,500

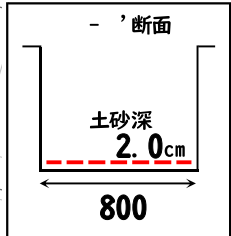


7 吹二小学校北側水路

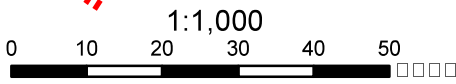


4丁目 泉町

3丁目



業務名	図面番号	7
図面名	水路清掃業務	
吹田市 下水道部 管路保全室		7/26



8 高畑水路

目俵町

位置図



末広町

昭和町

日の出町

高城町

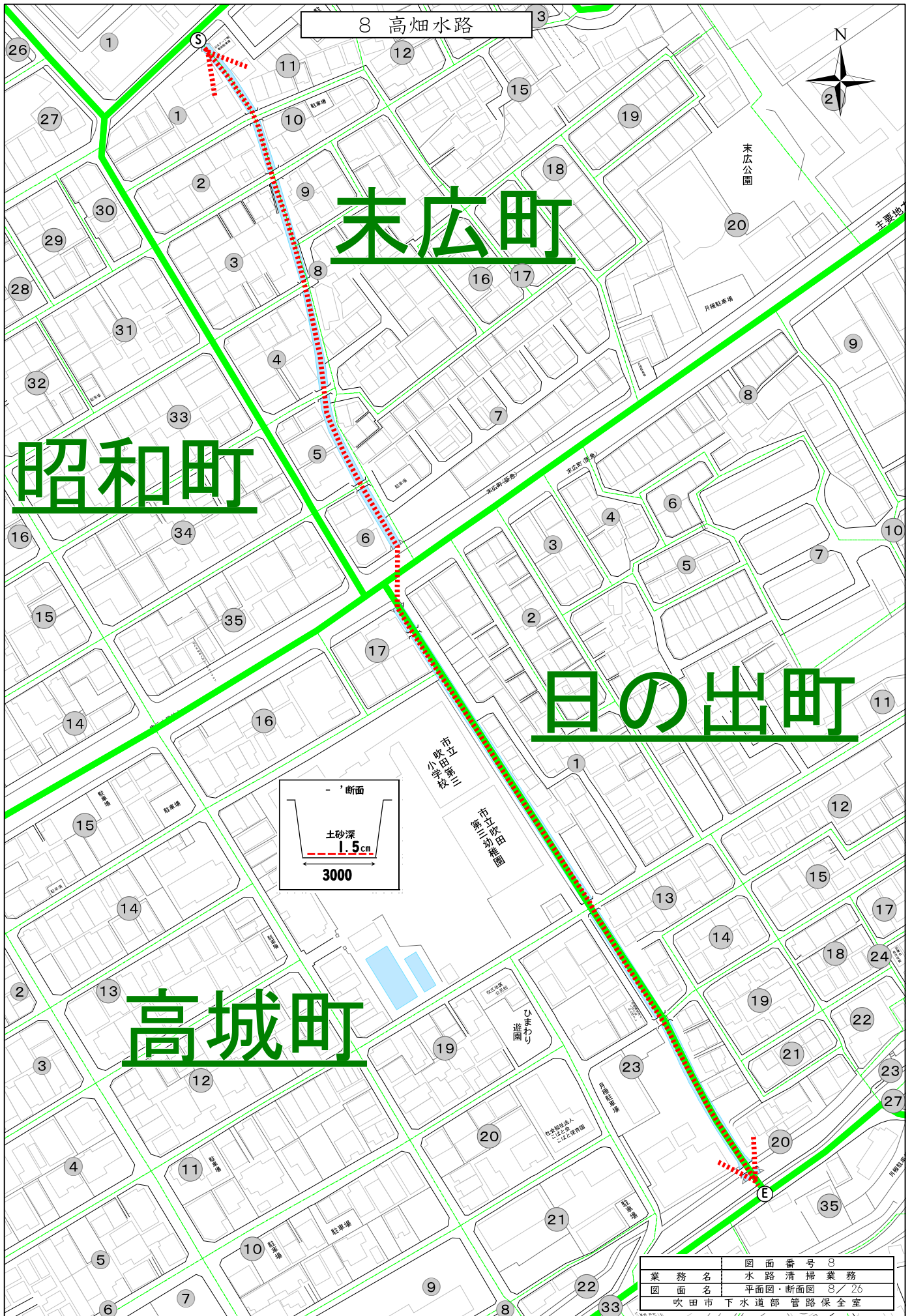
高浜町

水路清掃業務

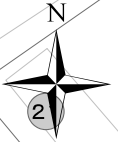
1:2,500

0 30 60 90 120 150





8 高畑水路

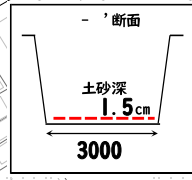


末広町

昭和町

日の出町

高城町



図面番号	8
業務名	水路清掃業務
図面名	平面図・断面図 8/26
吹田市 下水道部 管路保全室	

1:1,500



9 油谷水路

位置図

上山手町

3丁目

4丁目

3丁目

山手町

2丁目

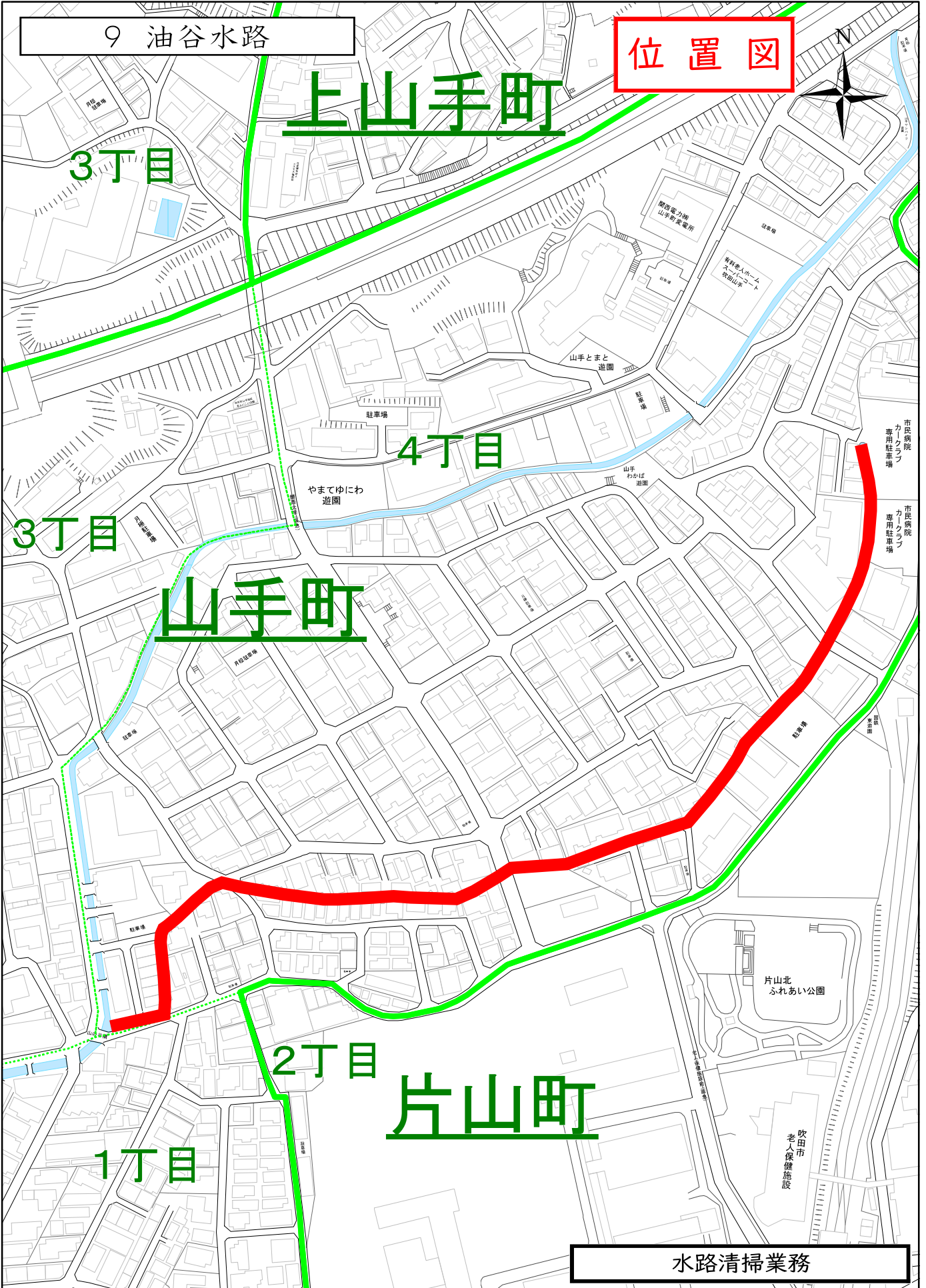
片山町

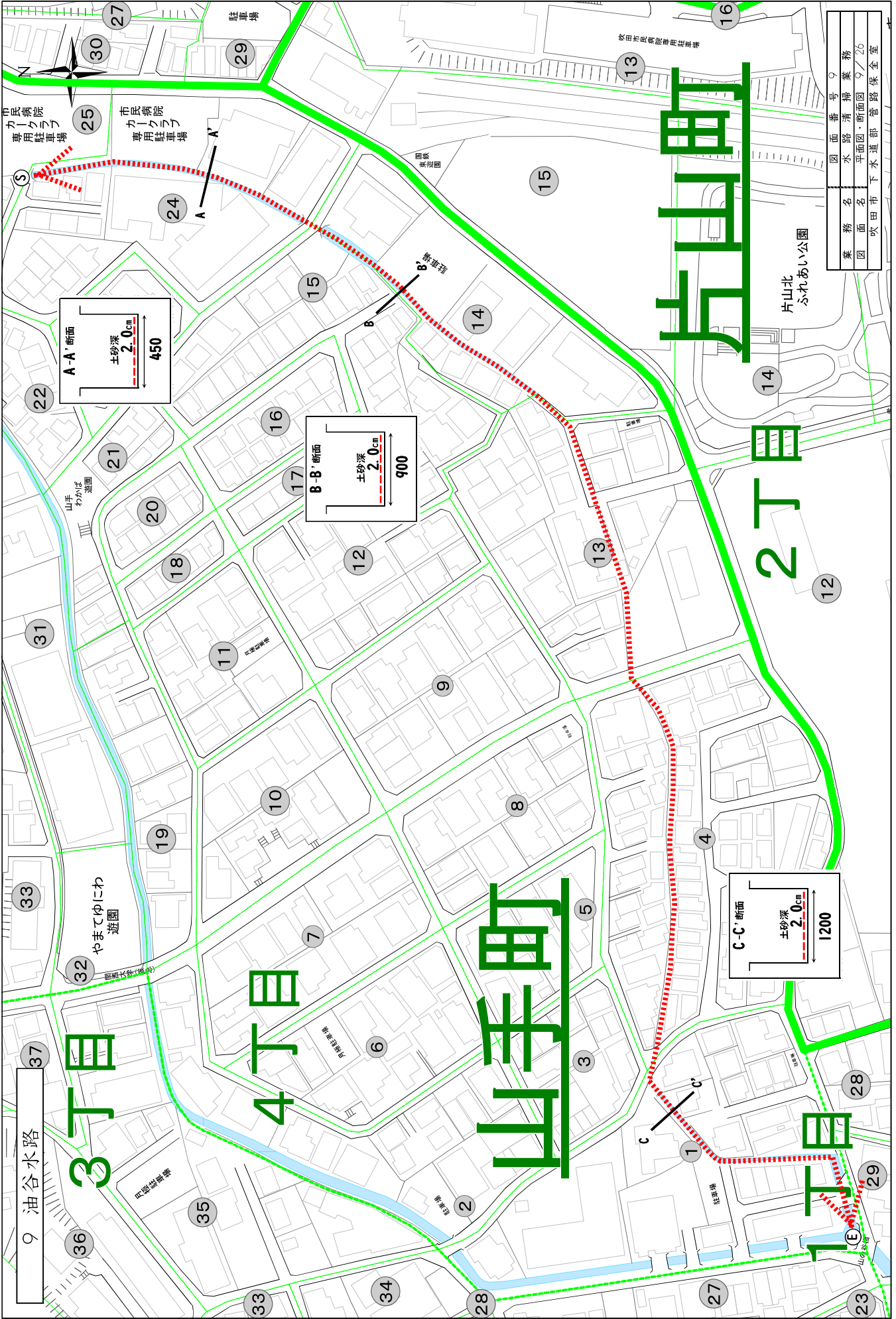
1丁目

水路清掃業務

1:2,500

0 30 60 90 120 150





図面番号	9
業務名	水路淨掃業務
図面名	平面図・断面図 9/20
吹田市下水道部	管路係 全室



10 岸部小路水路
(上流)

位置図



3丁目

5丁目

4丁目

岸部中

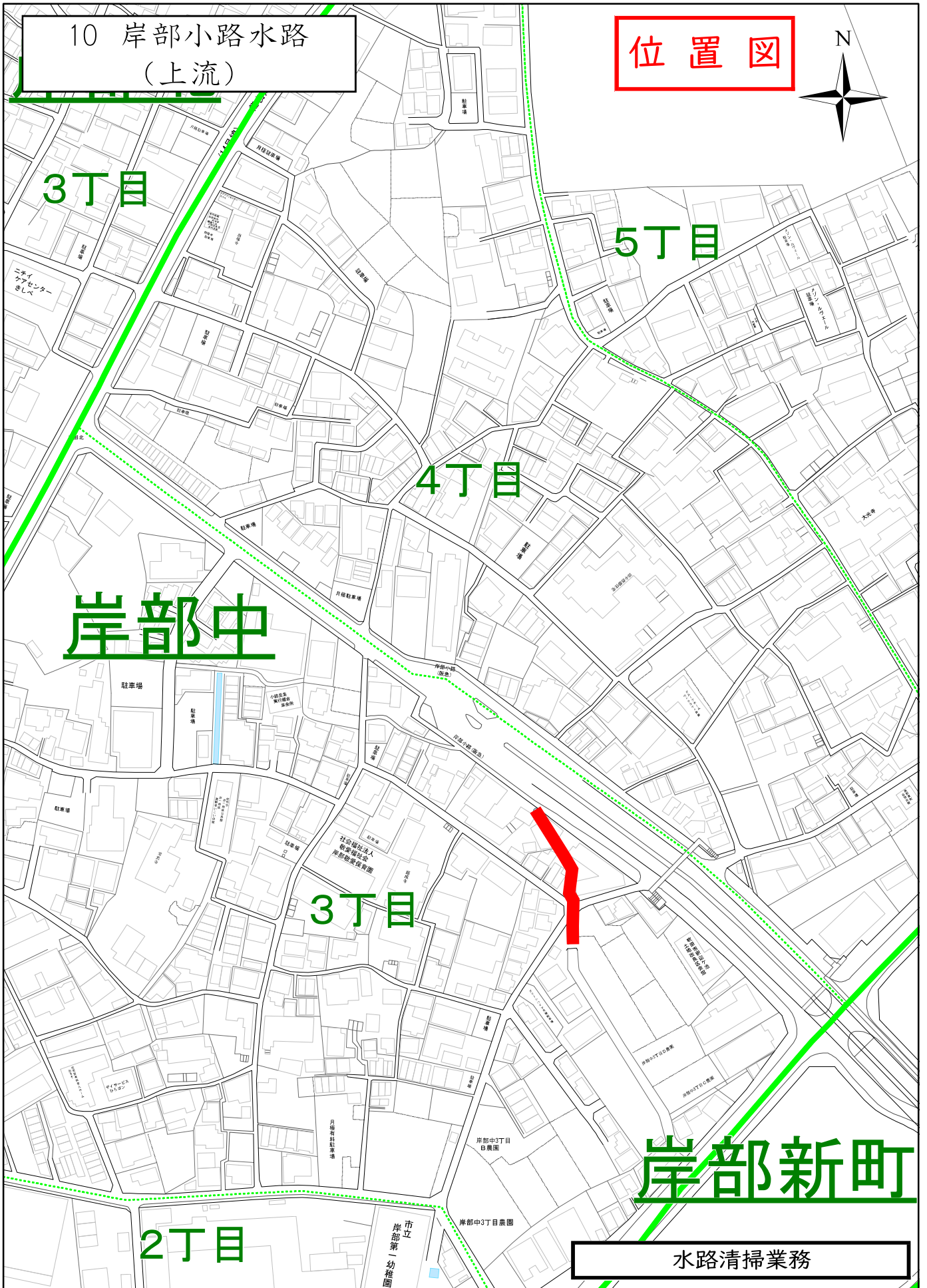
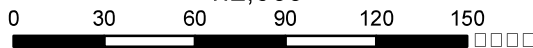
3丁目

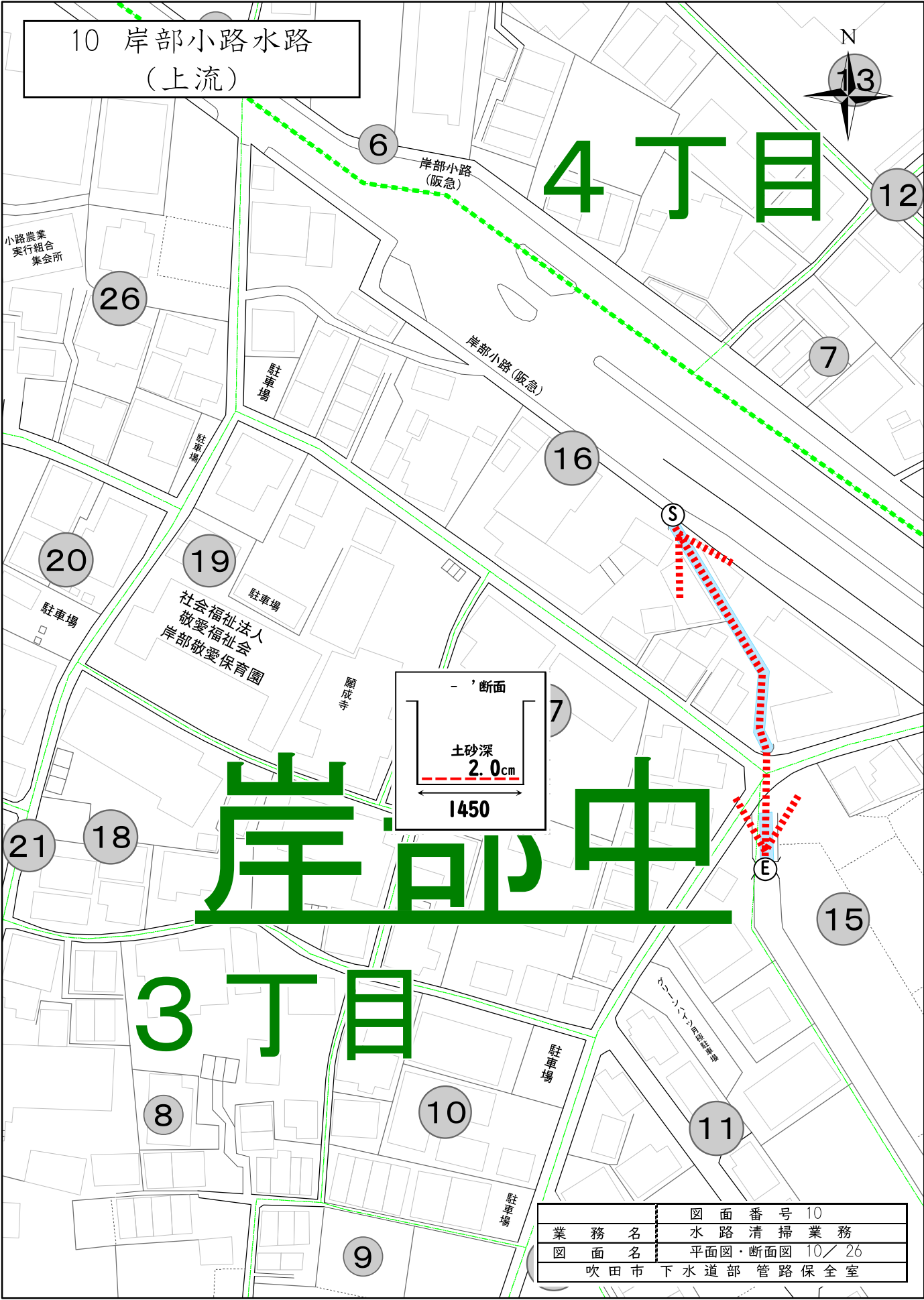
岸部新町

2丁目

水路清掃業務

1:2,500



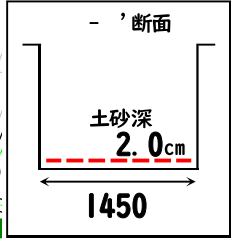


10 岸部小路水路
(上流)

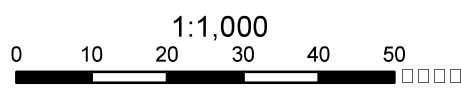
4丁目

岸部中

3丁目

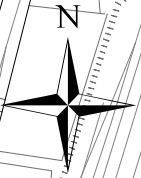


図面番号	10
業務名	水路清掃業務
図面名	平面図・断面図 10/26
吹田市 下水道部 管路保全室	



11 黄金支線水路

位置図



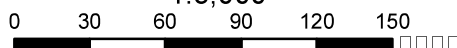
新芦屋上

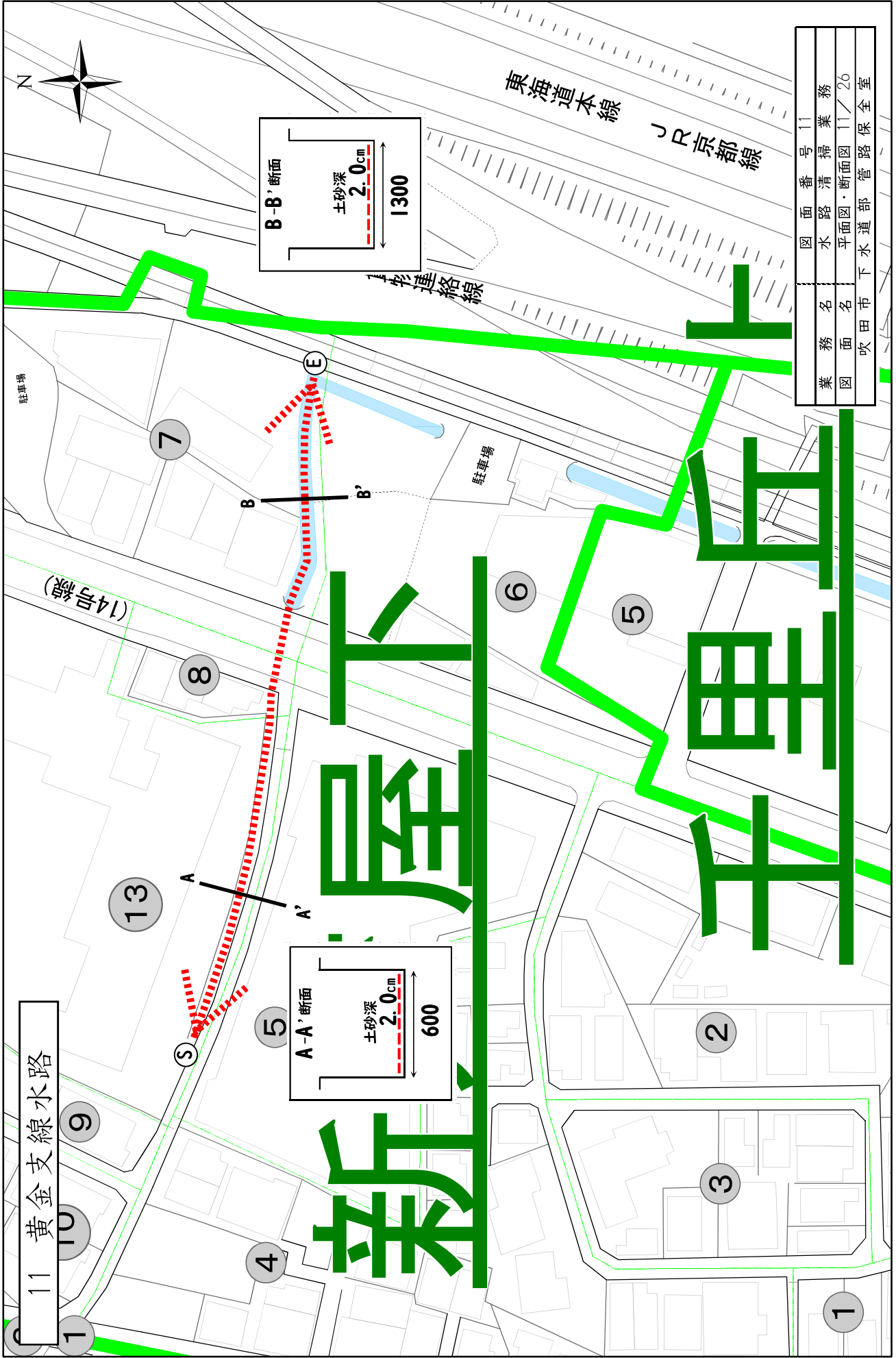
新芦屋下

千里丘上

水路清掃業務

1:3,000





図面番号	11
業務名	水路清掃業務
図面名	平面図・断面図 11/26
吹田市	下水道部 管路保全室



12 国土水路

位置図

N



1丁目

南正雀

2丁目

3丁目

5丁目

水路清掃業務

1:2,500

0 30 60 90 120 150



12 国土水路



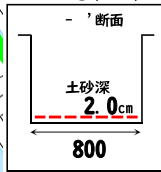
あずま遊園

1丁目



南正雀

2丁目



図面番号	12
業務名	水路清掃業務
図面名	平面図・断面図 12/26
吹田市	下水道部 管路保全室

1:1,000



13 才又水路

位置図



5丁目

市立認定こども園
佐竹台幼稚園

佐竹台

4丁目

6丁目

ゆりのき公園

五月が丘北

4丁目

千里緑地

五月が丘西

市立東佐井寺小学校

市立
佐井寺幼稚園

3丁目

佐井寺

1丁目

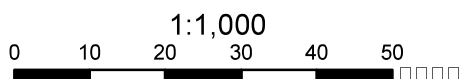
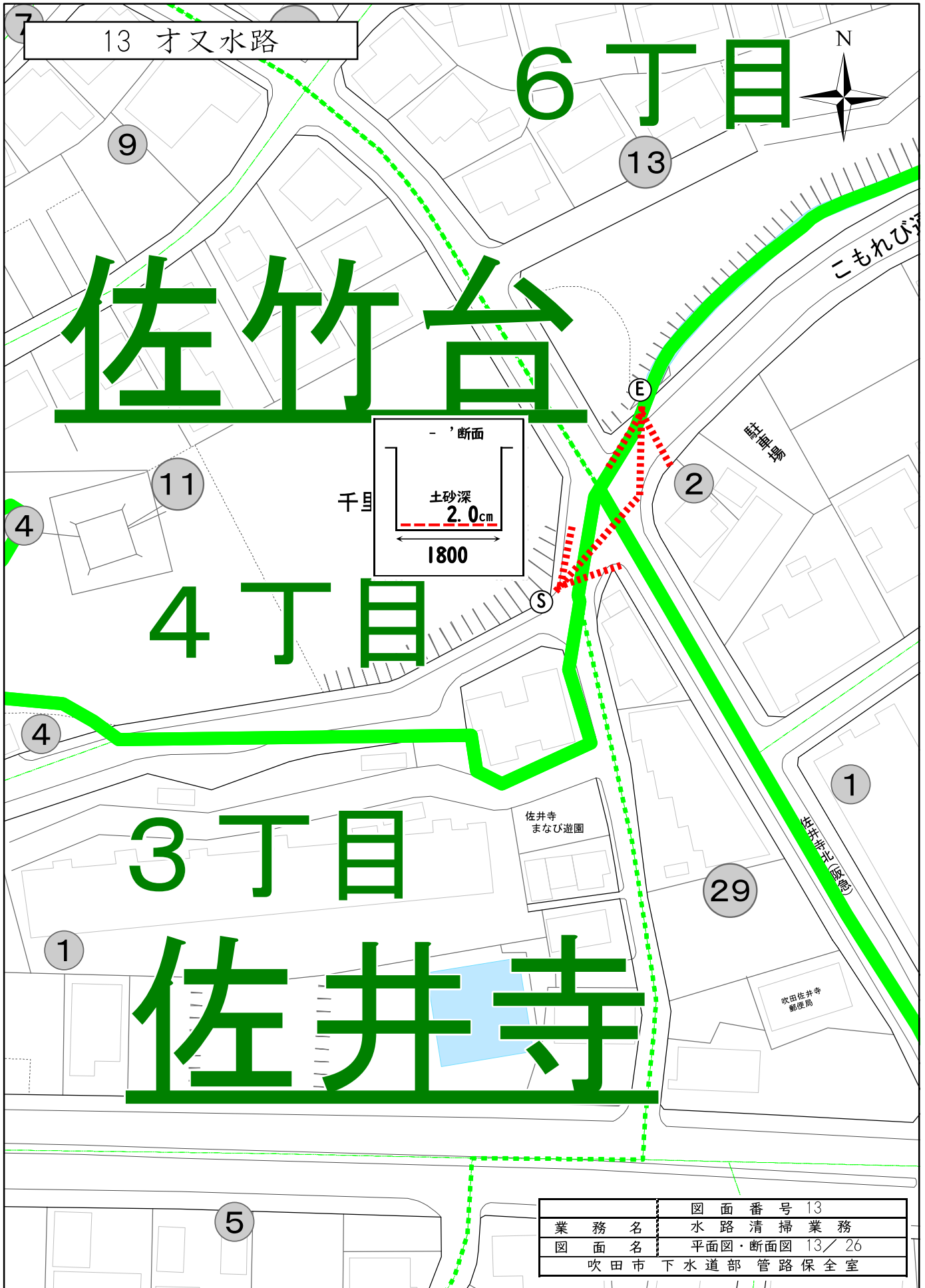
五月が丘南

水路清掃業務

1:2,500

0 30 60 90 120 150





14 岸部小路水路
(下流)

位置図



芝田町

1丁目

東海道本線
JR京都線

OGU広場

大阪学院大学
大阪学院大学短期大学部

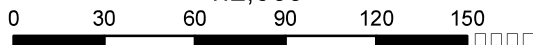
2丁目

岸部南

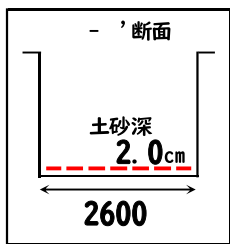
3丁目

水路清掃業務

1:2,500



14 岸部小路水路
(下流)

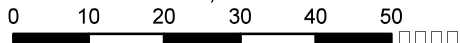


岸部南

2丁目

図面番号	14
業務名	水路清掃業務
図面名	平面図・断面図 14/26
吹田市 下水道部 管路保全室	

1:1,000



15 上大神木・
中大神木水路

位置図

N



檜切山

1丁目
山田東

尺谷

山田西

1丁目

山田南

水路清掃業務

1:2,500

0 30 60 90 120 150



16 高畑上流水路

位置図

末広町

吹東町

日の出町

川園町

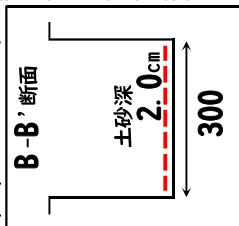
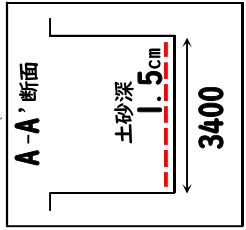
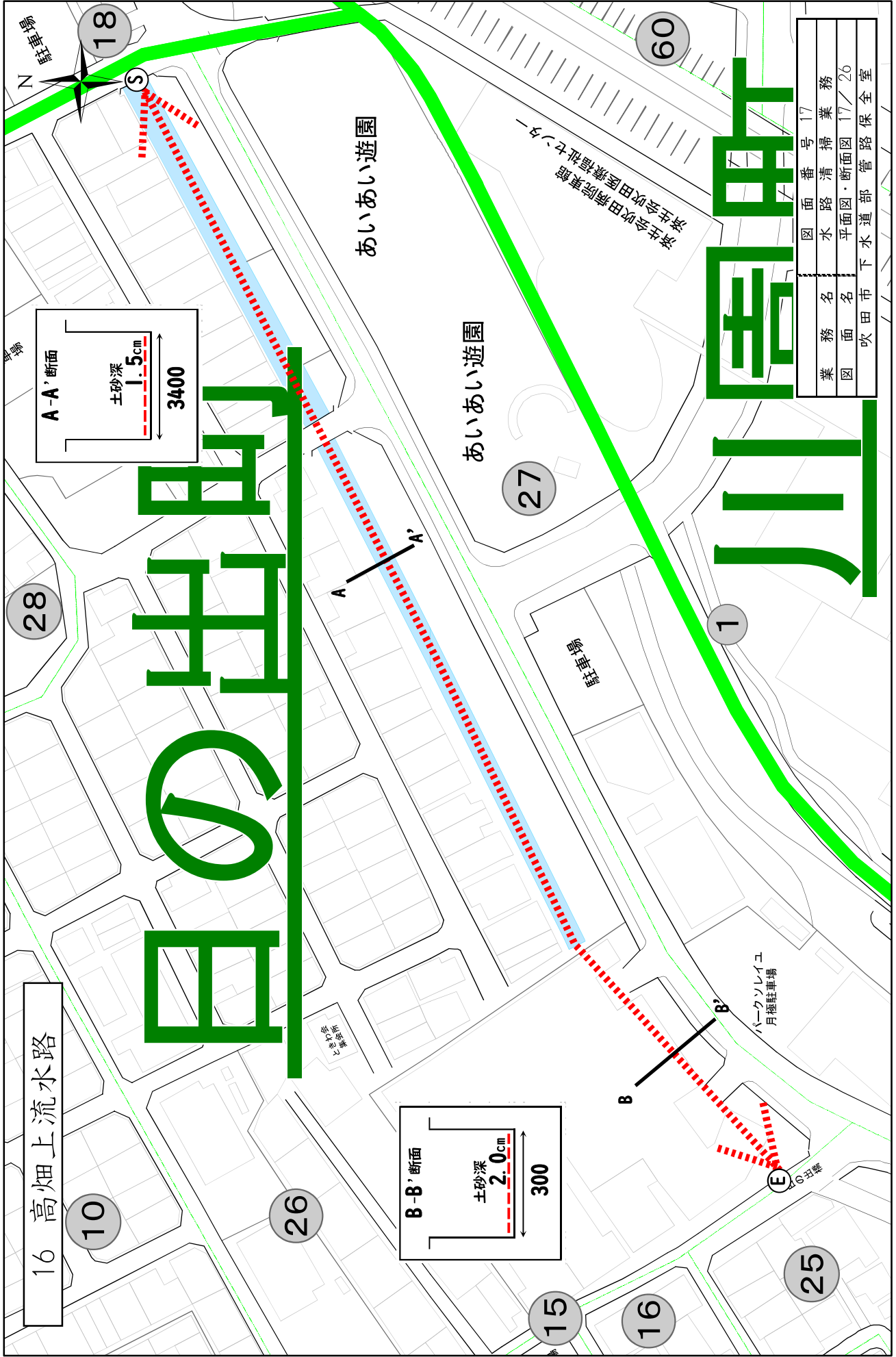
南高浜町

水路清掃業務

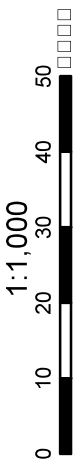
1:2,500

0 30 60 90 120 150





図面番号	17
業務名	水路清掃業務
図面名	平面図・断面図 17/26
吹田市 下水道部 管路保全部	



17 田中水路下流部

位置図

N



3丁目

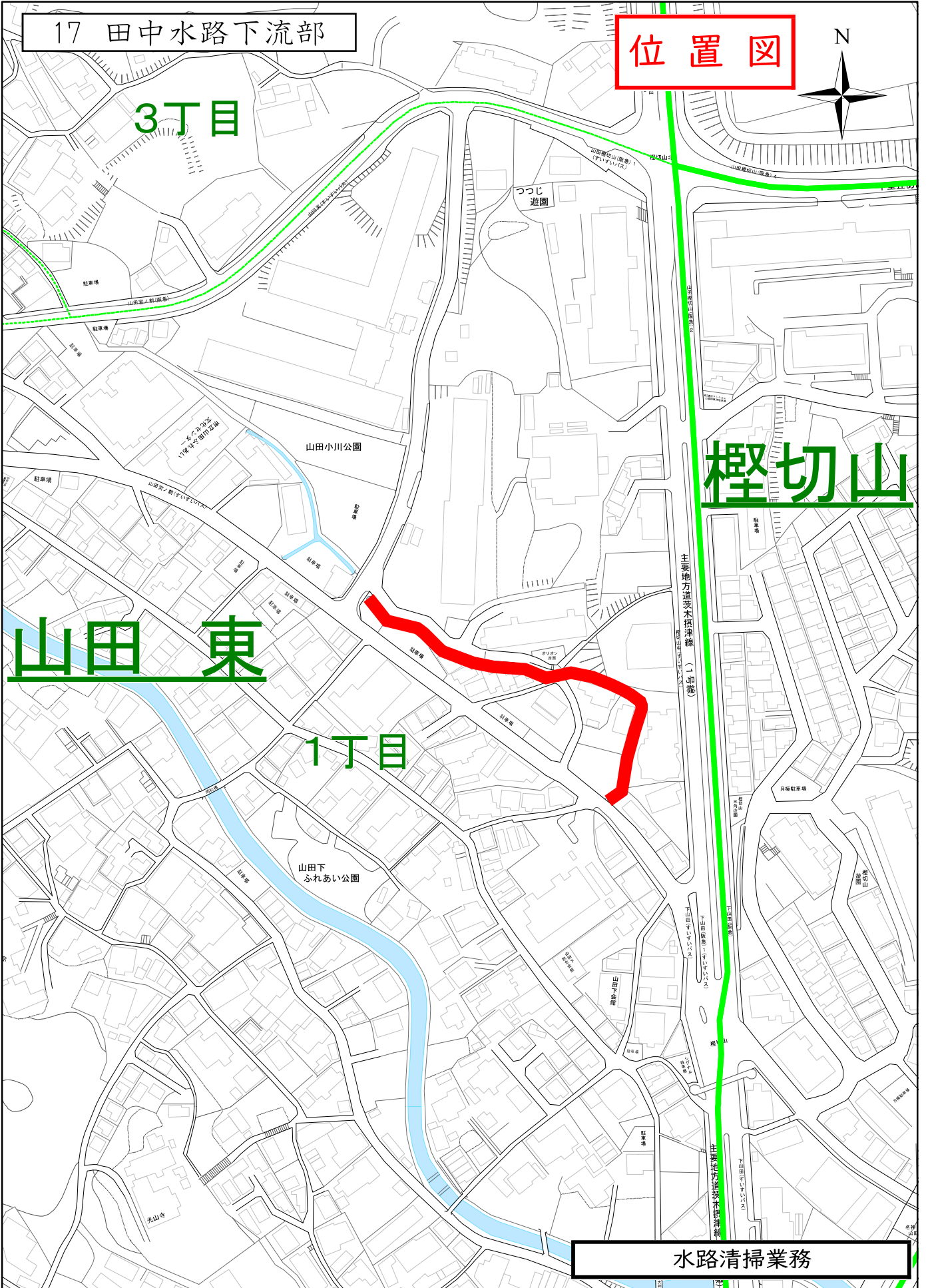
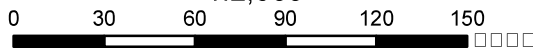
山田東

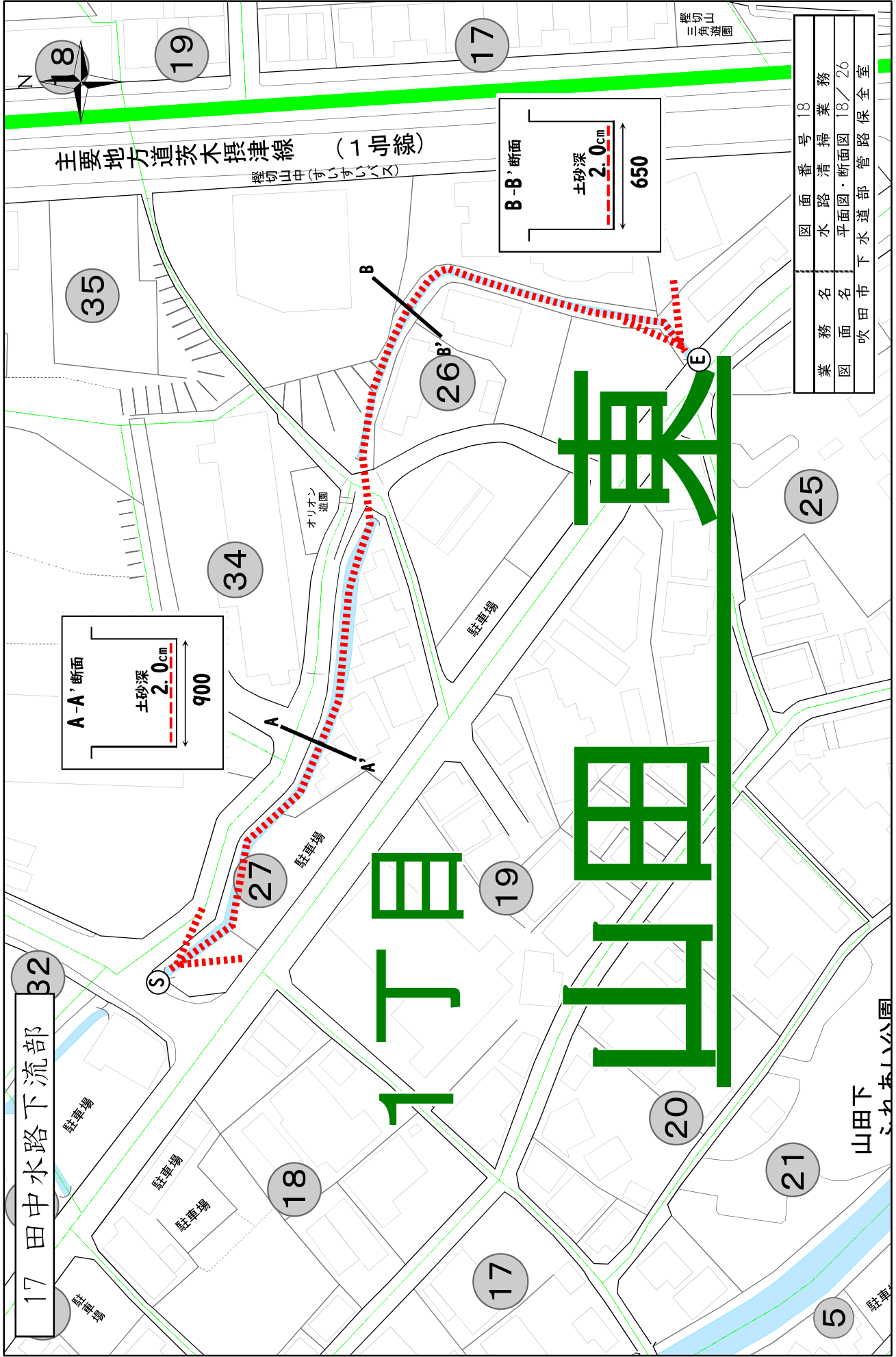
1丁目

檜切山

水路清掃業務

1:2,500





18 谷田水路

位置図

N



4丁目

3丁目

岸部北

1丁目

2丁目

3丁目

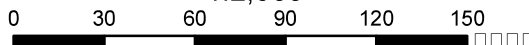
原町

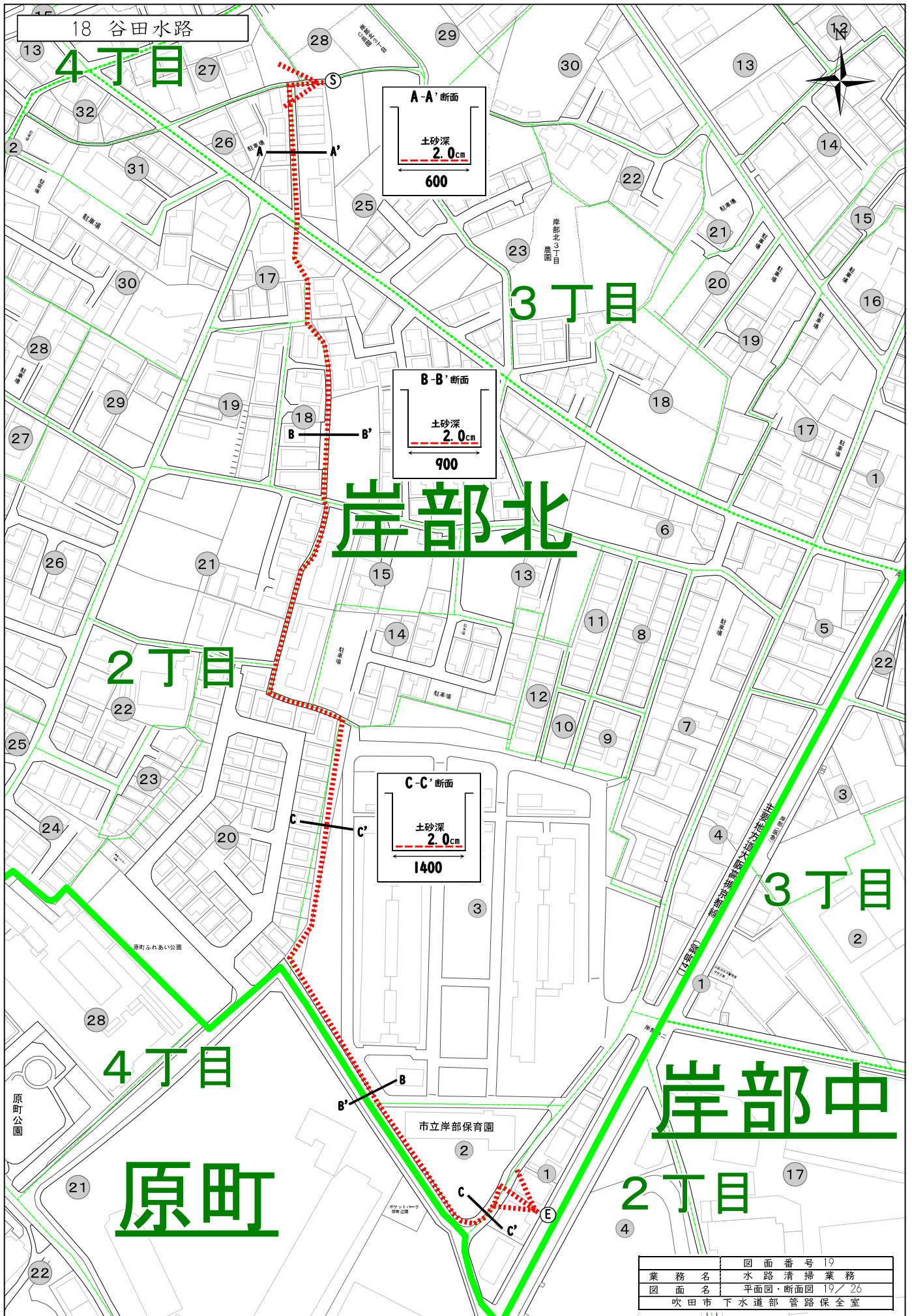
4丁目

岸部中
2丁目

水路清掃業務

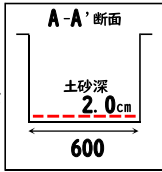
1:2,500



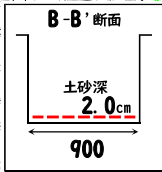


18 谷田水路

4丁目

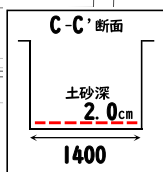


3丁目



岸部北

2丁目



3丁目

4丁目

岸部中

原町

2丁目

図面番号	19
業務名	水路清掃業務
図面名	平面図・断面図 19/26
吹田市 下水道部 管路保全室	

1:1,500



19 道明寺水路

位置図



1丁目

岸部南

OGU広場

大蔵学院大学
大蔵学院大学短期大学部

1丁目

2丁目

南正雀

2丁目

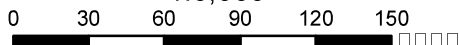
3丁目

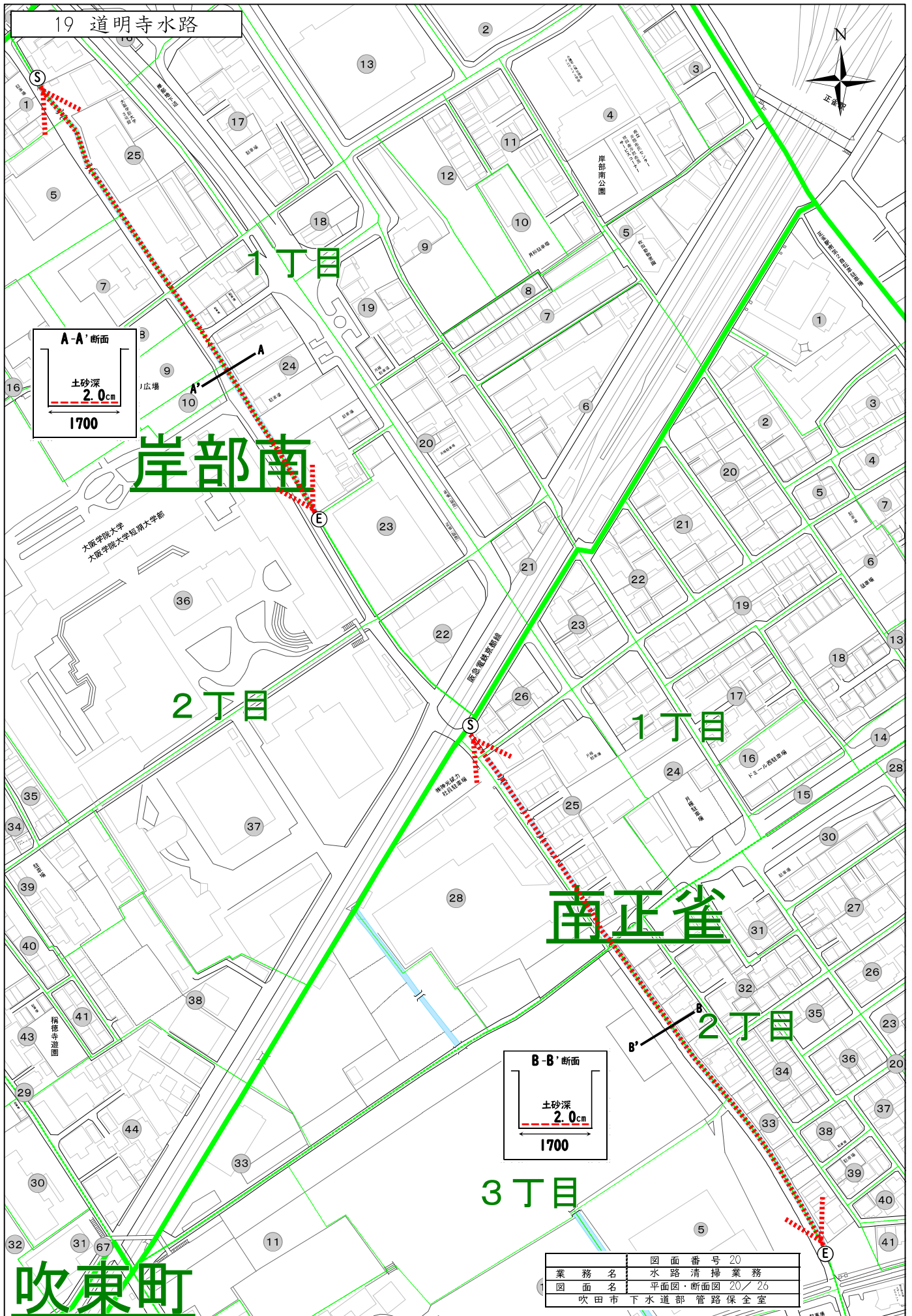
吹東町

3丁目

水路清掃業務

1:3,000





19 道明寺水路



岸部南

南正雀

吹東町

S

1丁目

1丁目

2丁目

3丁目

A-A' 断面

土砂深 2.0cm

1700

B-B' 断面

土砂深 2.0cm

1700

図面番号	20
業務名	水路清掃業務
図面名	平面図・断面図 20/26
吹田市下水道部	管路保全室

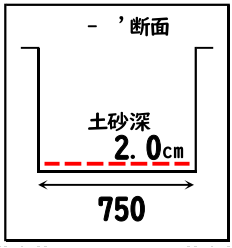
1:2,000



20 宇野辺水路

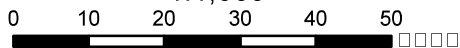


青葉丘南



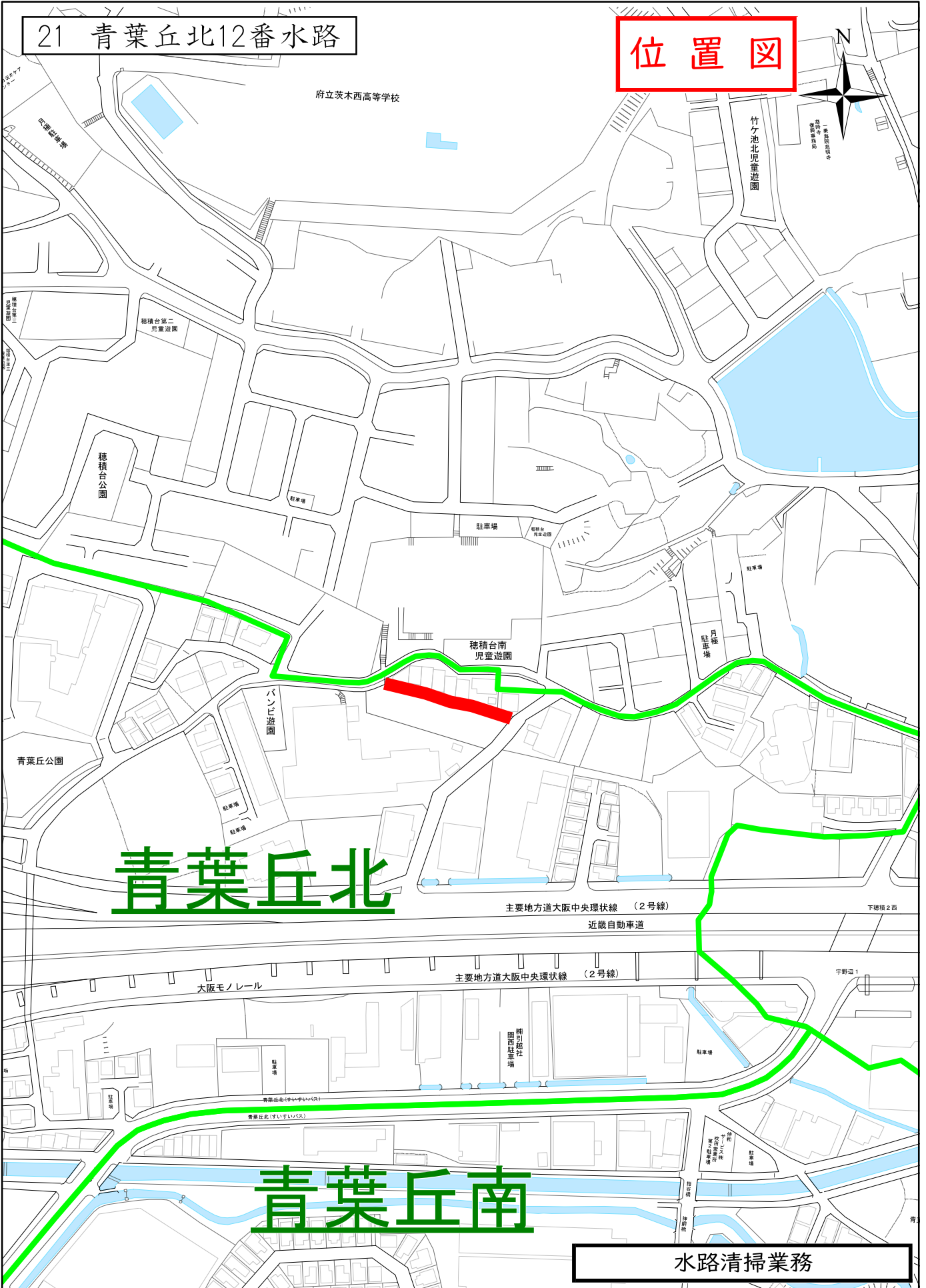
業務名	図面番号 21
図面名	水路清掃業務
	平面図・断面図 21 / 26
吹田市 下水道部 管路保全室	

1:1,000



21 青葉丘北12番水路

位置図

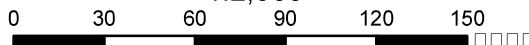


青葉丘北

青葉丘南

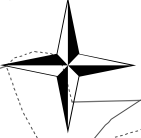
水路清掃業務

1:2,500



21 青葉丘北12番水路

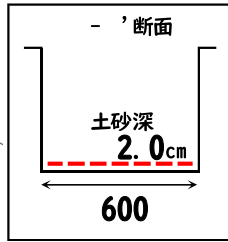
N



駐車場

駐車場

穂積台
児童遊園



穂積台南
児童遊園

12

S

E

13

10

11

青葉丘北

14

主要地方道大阪中央環状線 (2号)

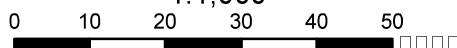
近畿自動車道

29

主要地方道

業務名	図面番号 22
図面名	水路清掃業務
	平面図・断面図 22 / 26
	吹田市 下水道部 管路保全室

1:1,000





5丁目

市立認定こども園
佐竹台幼稚園

佐竹台幼稚園(仮)

ゆりのき公園

6丁目

ホブラ
道運

こもれび通り

佐竹台

4丁目

五月が丘北

4丁目

千里緑地

こもれび通り

五月が丘西

市立東佐井寺小学校

市立
佐井寺幼稚園

3丁目

佐井寺

1丁目

五月が丘南

水路清掃業務

1:2,500

0 30 60 90 120 150



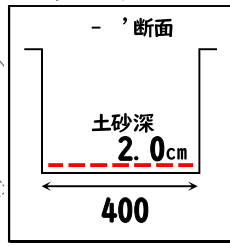
22 五月が丘北用水路



こもれび通り

6丁目

あんず公園



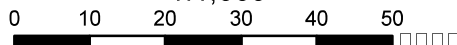
五月が丘北

立東佐井寺小学校

駐車場

図面番号	23
業務名	水路清掃業務
図面名	平面図・断面図 23/26
吹田市 下水道部 管路保全室	

1:1,000



23 牛池水路

位置図

3丁目

2丁目

原町

1丁目

藤が丘町

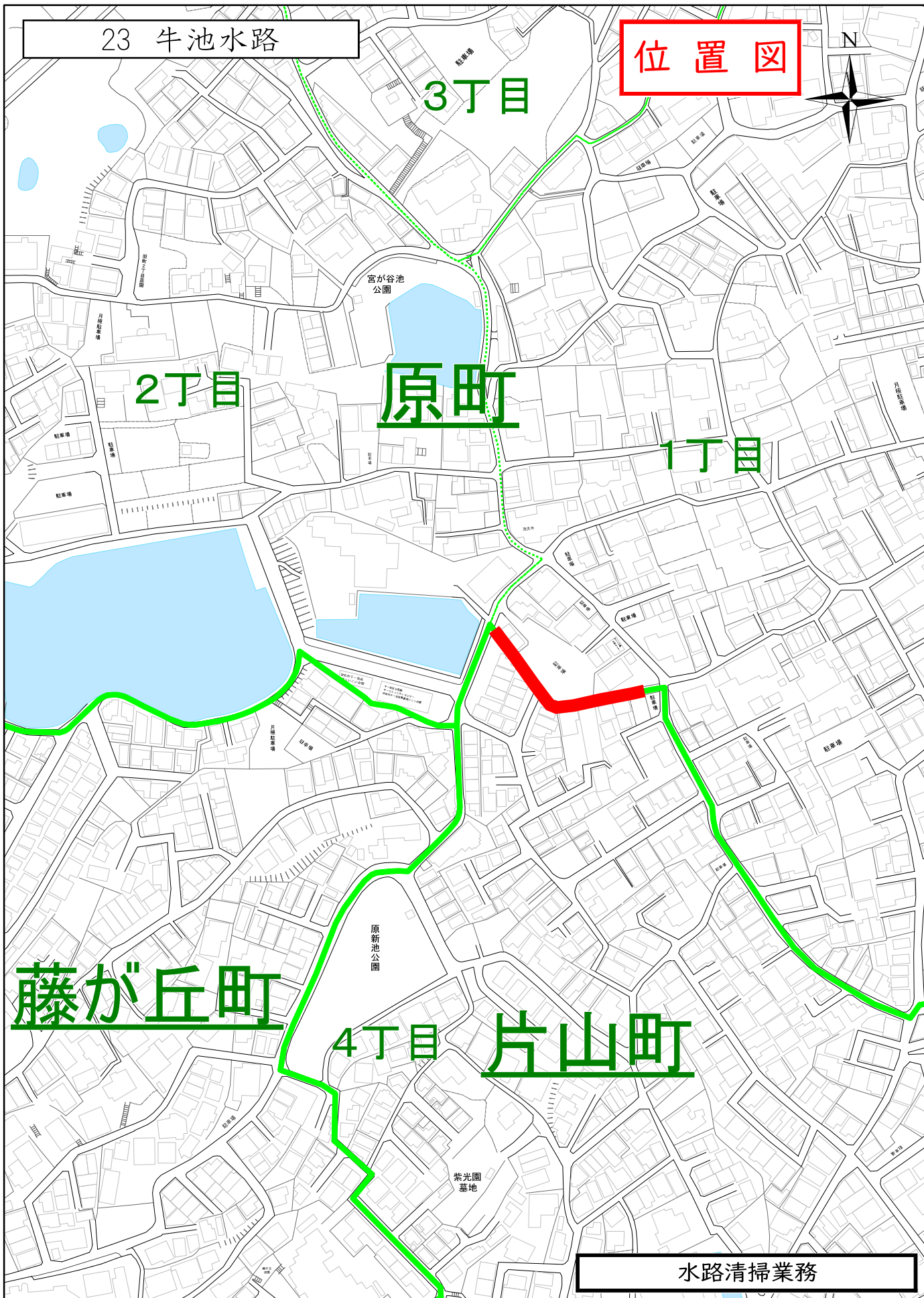
4丁目

片山町

水路清掃業務

1:2,500

0 30 60 90 120 150



24 谷上池西側水路

位置図



1丁目

千里山高塚

佐井寺

2丁目

谷上池公園

千里山松が丘

佐井寺南が丘

千里山東

上山手町

4丁目

佐井寺南が丘公園

水路清掃業務

1:2,500

0 30 60 90 120 150



24 谷上池西側水路

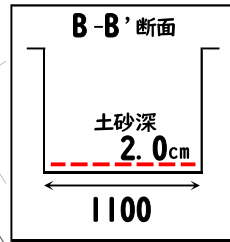
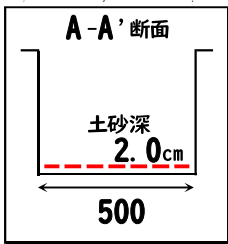
N



2丁目

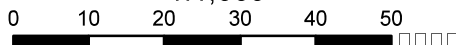
佐井寺

谷上池公園



業務名	図面番号 25
図面名	水路清掃業務
	平面図・断面図 25/26
吹田市 下水道部 管路保全室	

1:1,000



25 吹田高校西側水路

位置図

N



4丁目

岸部北

1丁目

市立第二中学校

2丁目

3丁目

原町

4丁目

府立吹田高等学校

原町公園

1丁目

水路清掃業務

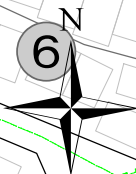
1:2,500

0 30 60 90 120 150



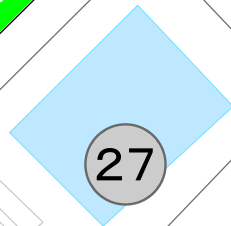
25 吹田高校西側水路

岸部電力所
岸部電力(株)



1丁目

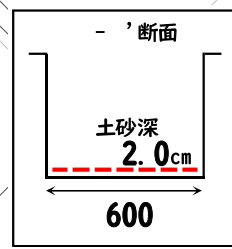
岸部北



三本松

遊園地

岸部北
遊園地



原町

4丁目

業務名	水路清掃業務
図面名	平面図・断面図 26/26
吹田市 下水道部 管路保全室	

1:1,000

