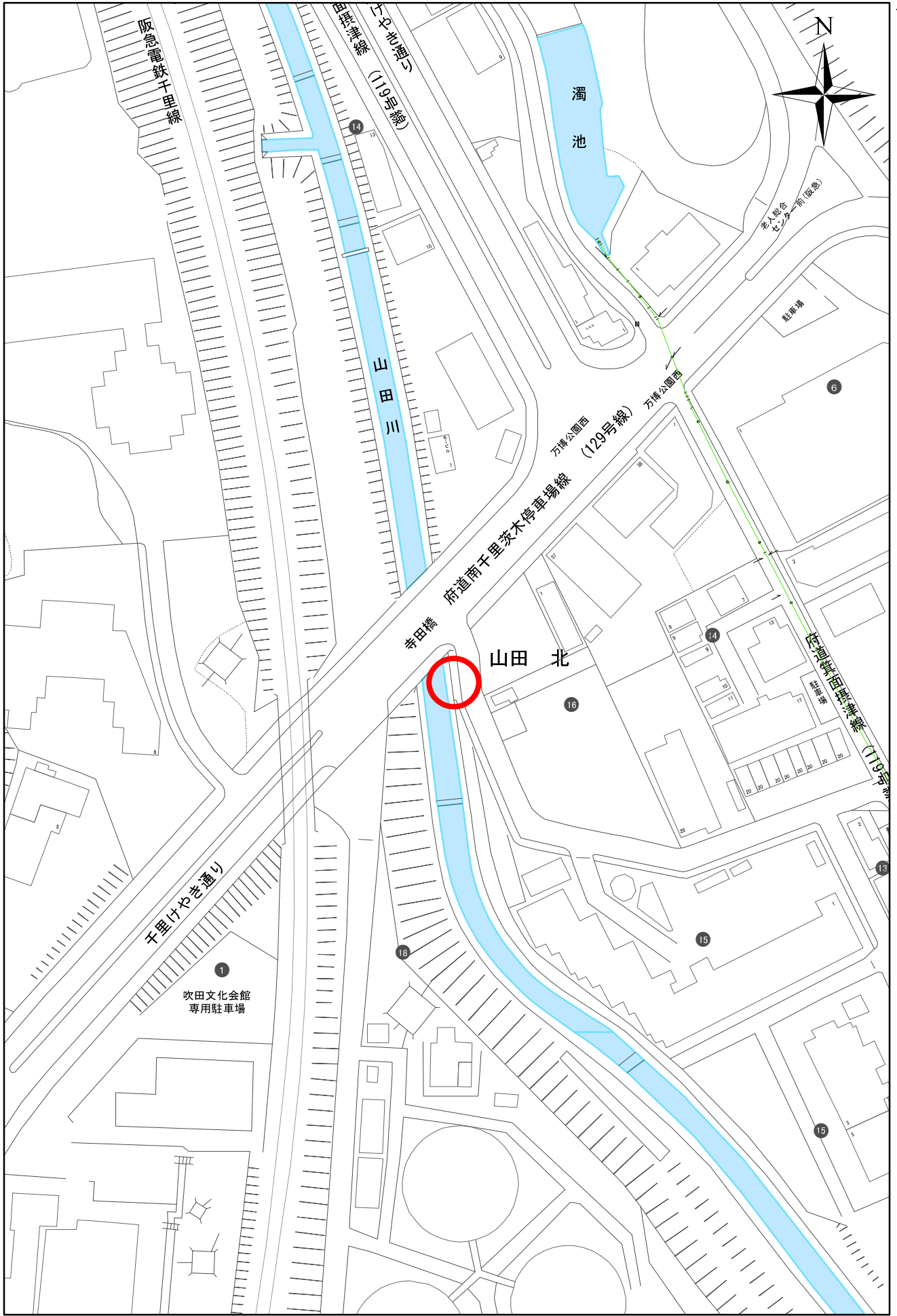
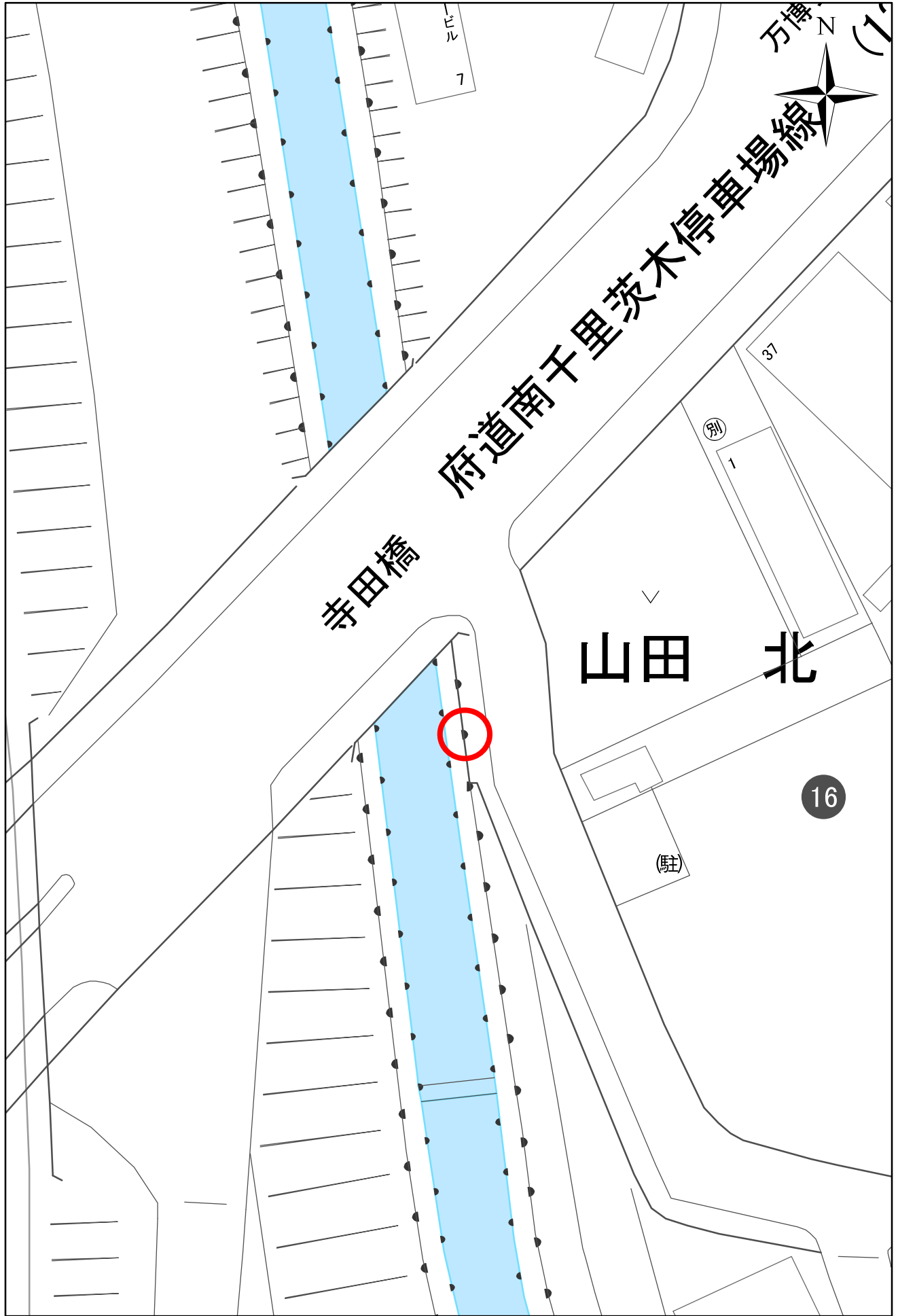


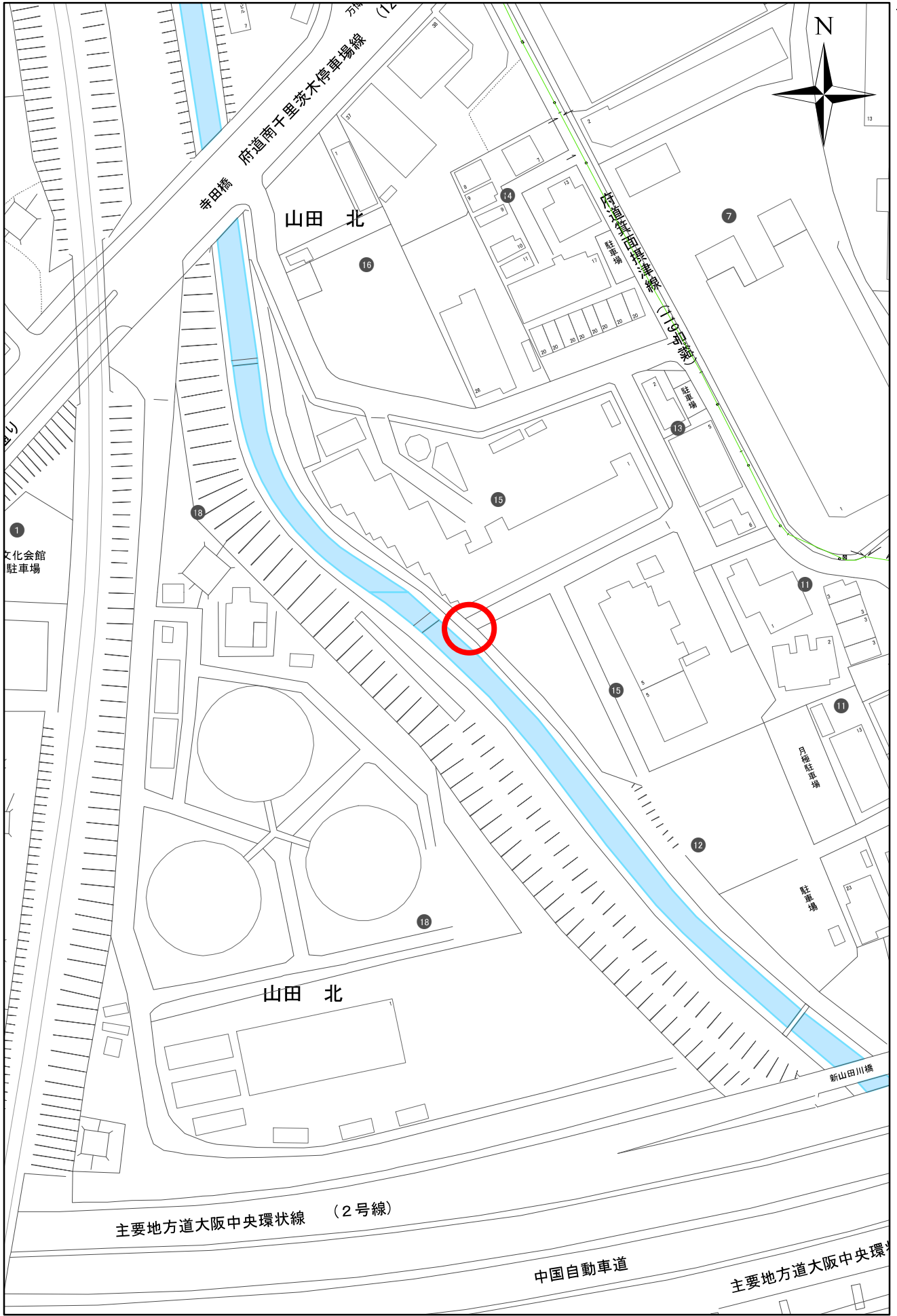
別図9

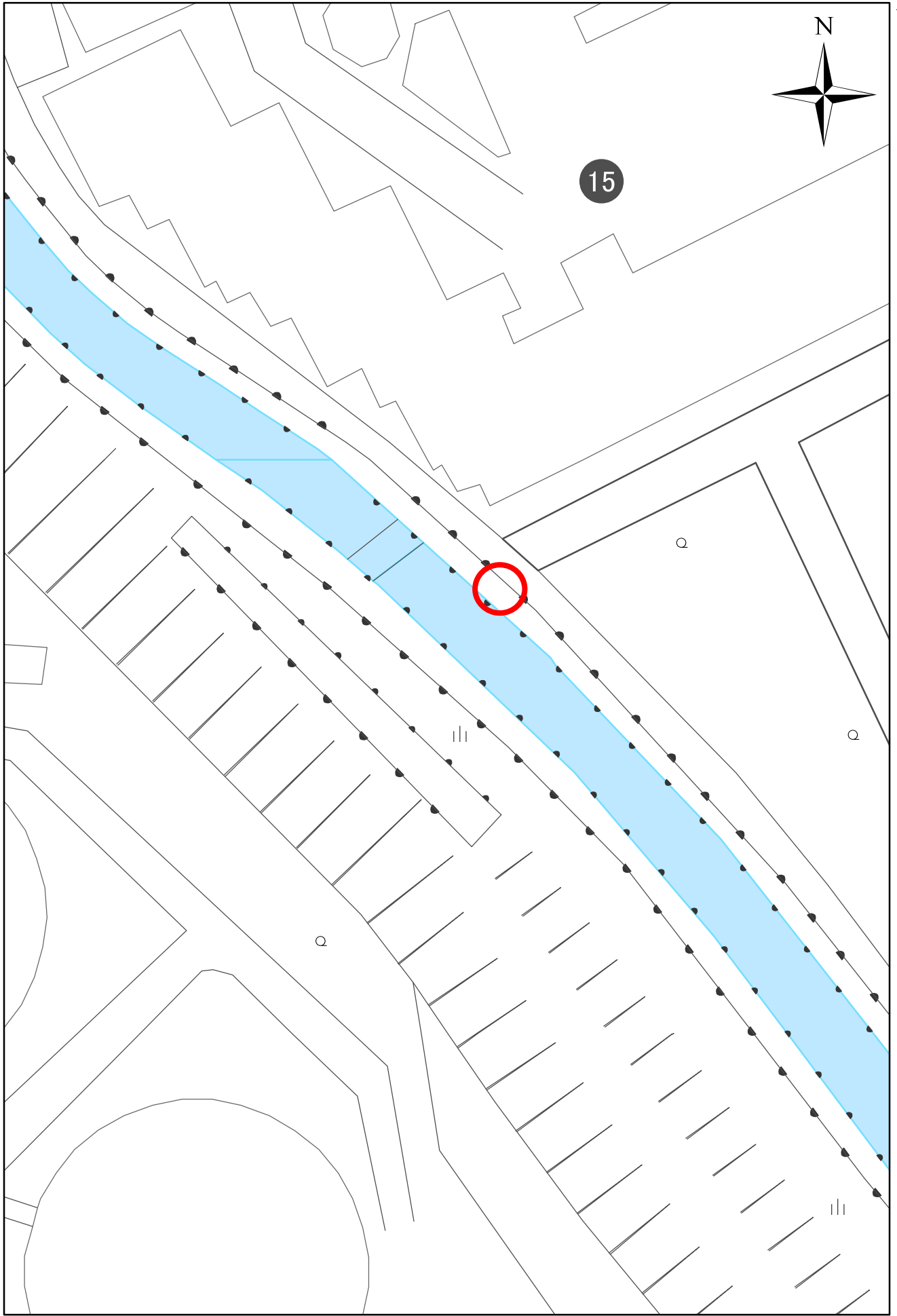
フラップゲート点検箇所

No	場 所	河 川	吐口番号	寸法 (mm)
1	山田北16	山田川	56	1250×1800
2	山田北15	山田川	88	650×650
3	山田東4-22	山田川	91	φ 900
4	山田東2-33	山田川	61	1500×1400
5	山田東2-37	山田川	97	φ 450
6	山田東1-14	山田川	64	φ 1270
7	山田東1-12	山田川	100	φ 770
8	山田東2-17	山田川	64.5	φ 670
9	樫切山2	山田川	66	1250×1700
10	山田市場15	山田川	71	φ 1070
11	長野西13	山田川	72	φ 1070
12	長野西6	山田川	80	φ 660
13	長野西3	山田川	81	φ 380
14	長野西1	山田川	82	φ 530
15	山手町3-4	上の川	16	1000×1000
16	岸部北5-46	正雀川	114	φ 550
17	岸部北5-33	正雀川	45	1660×2760
18	岸部北5-31	正雀川	112	φ 550




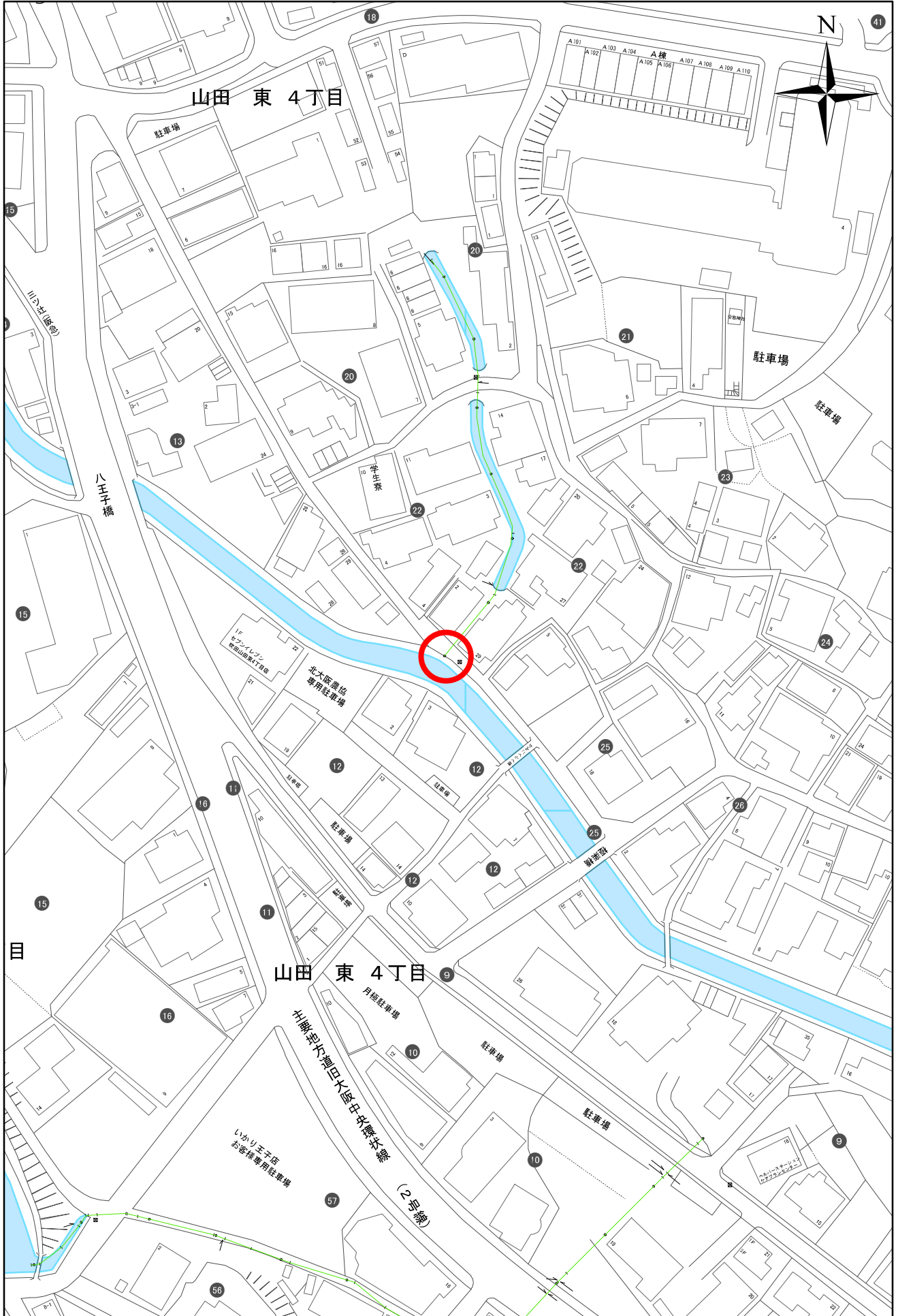


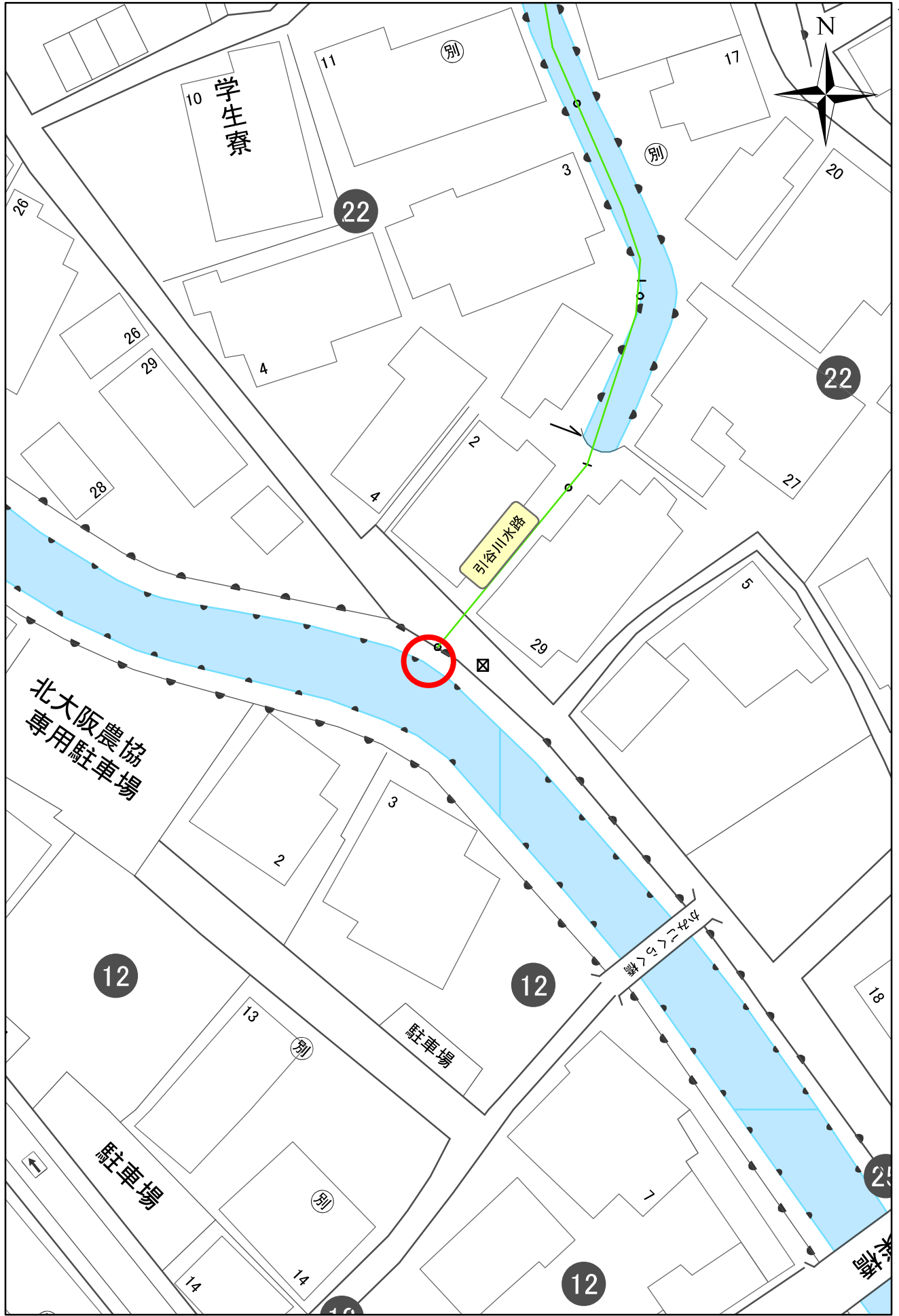


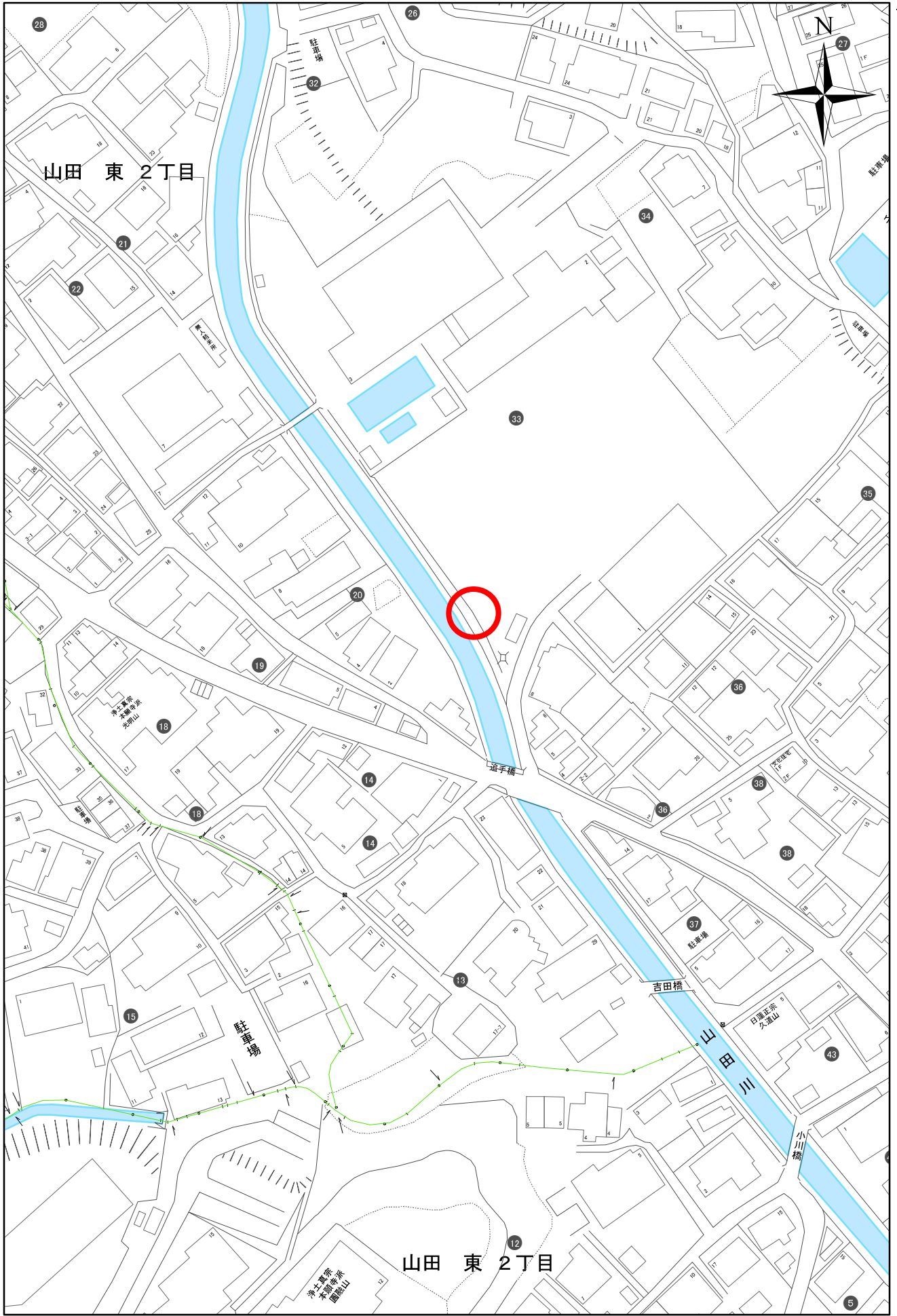


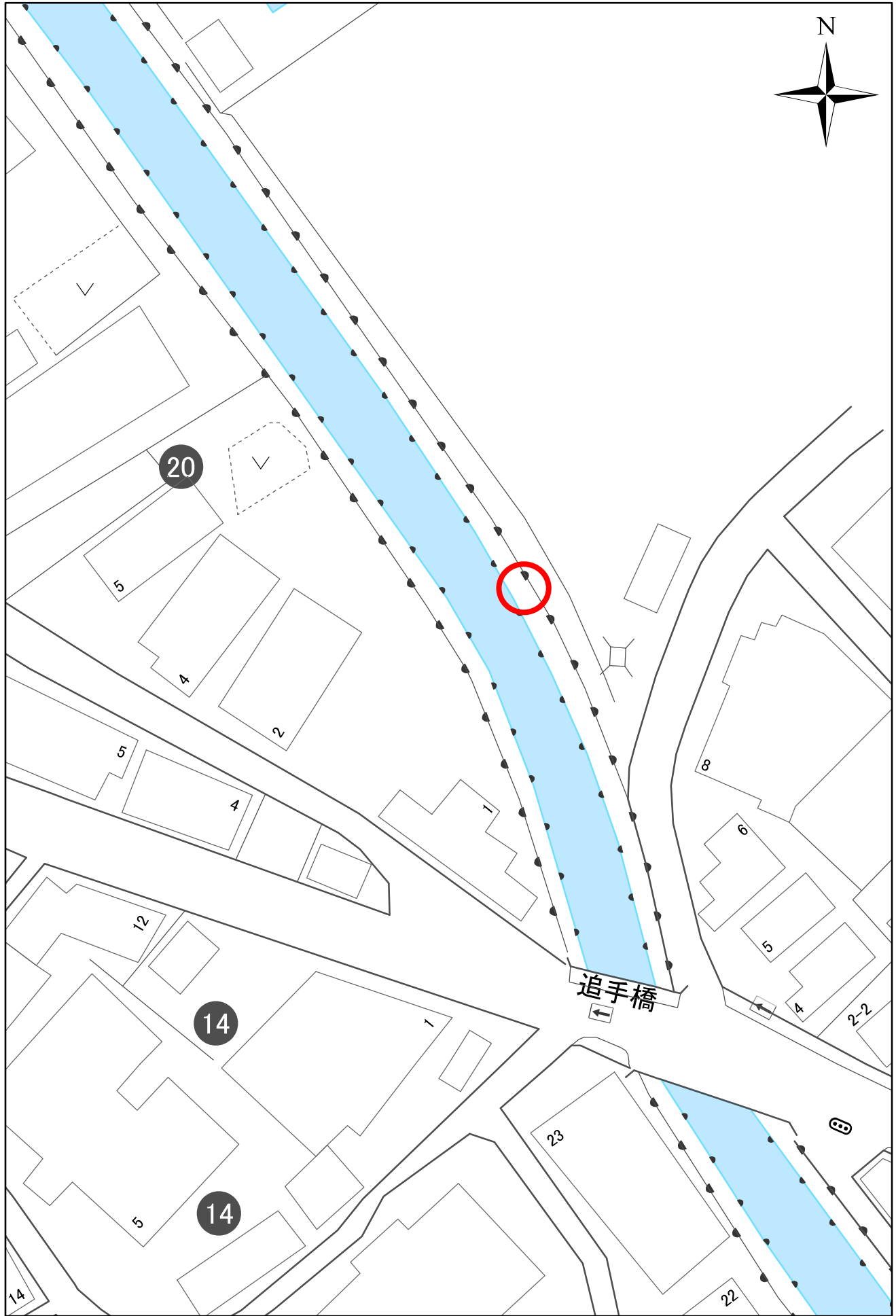
1:500

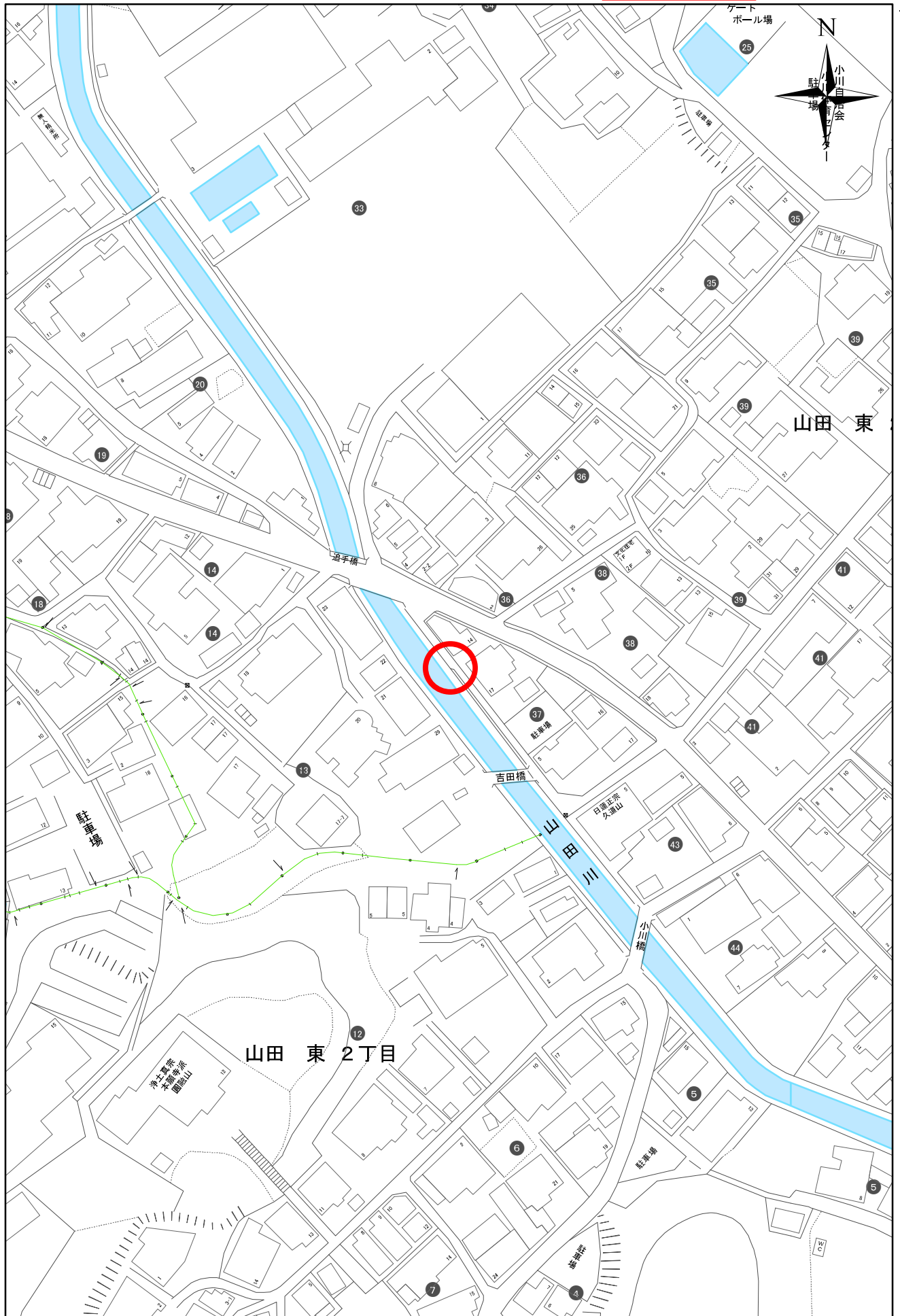


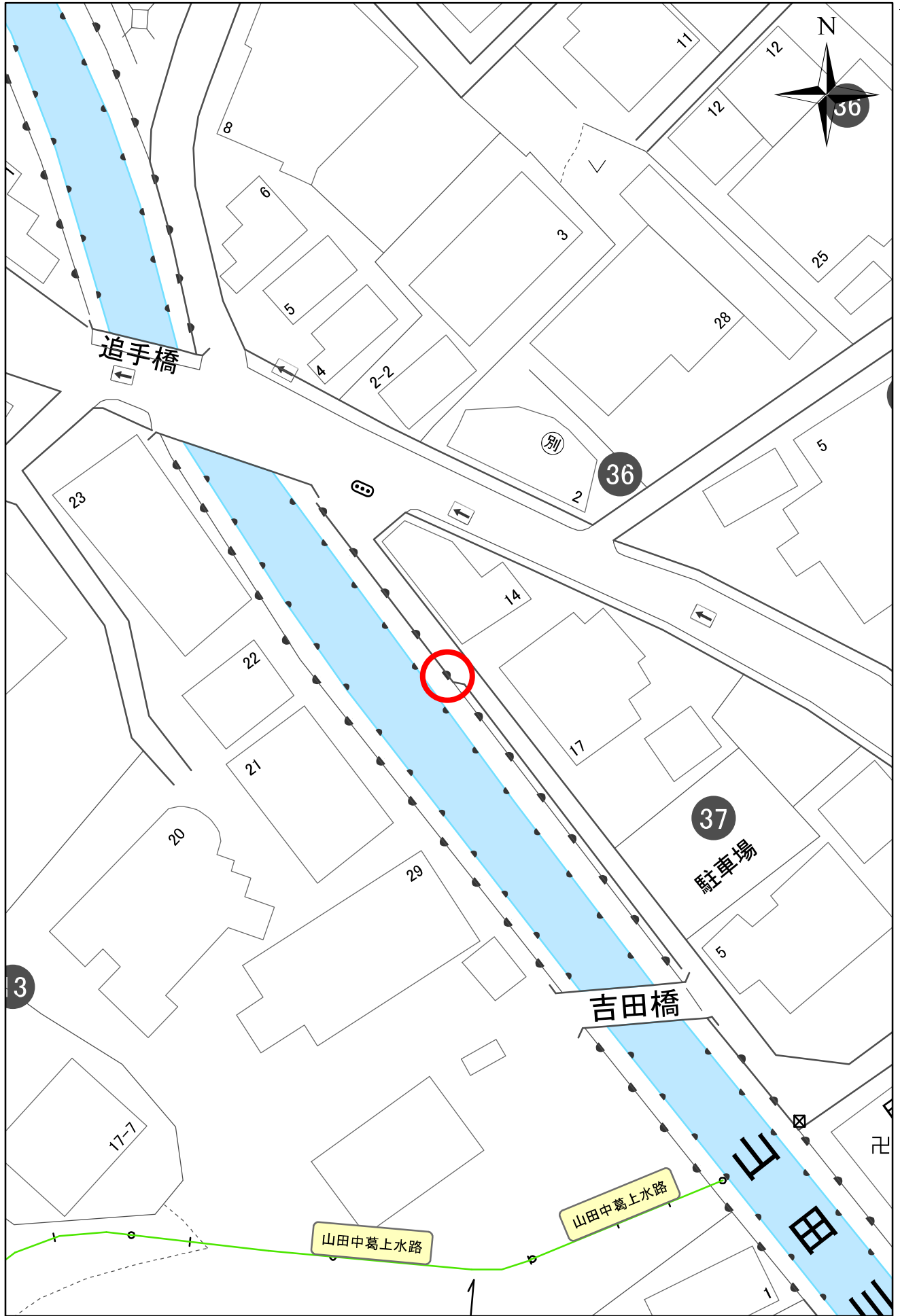


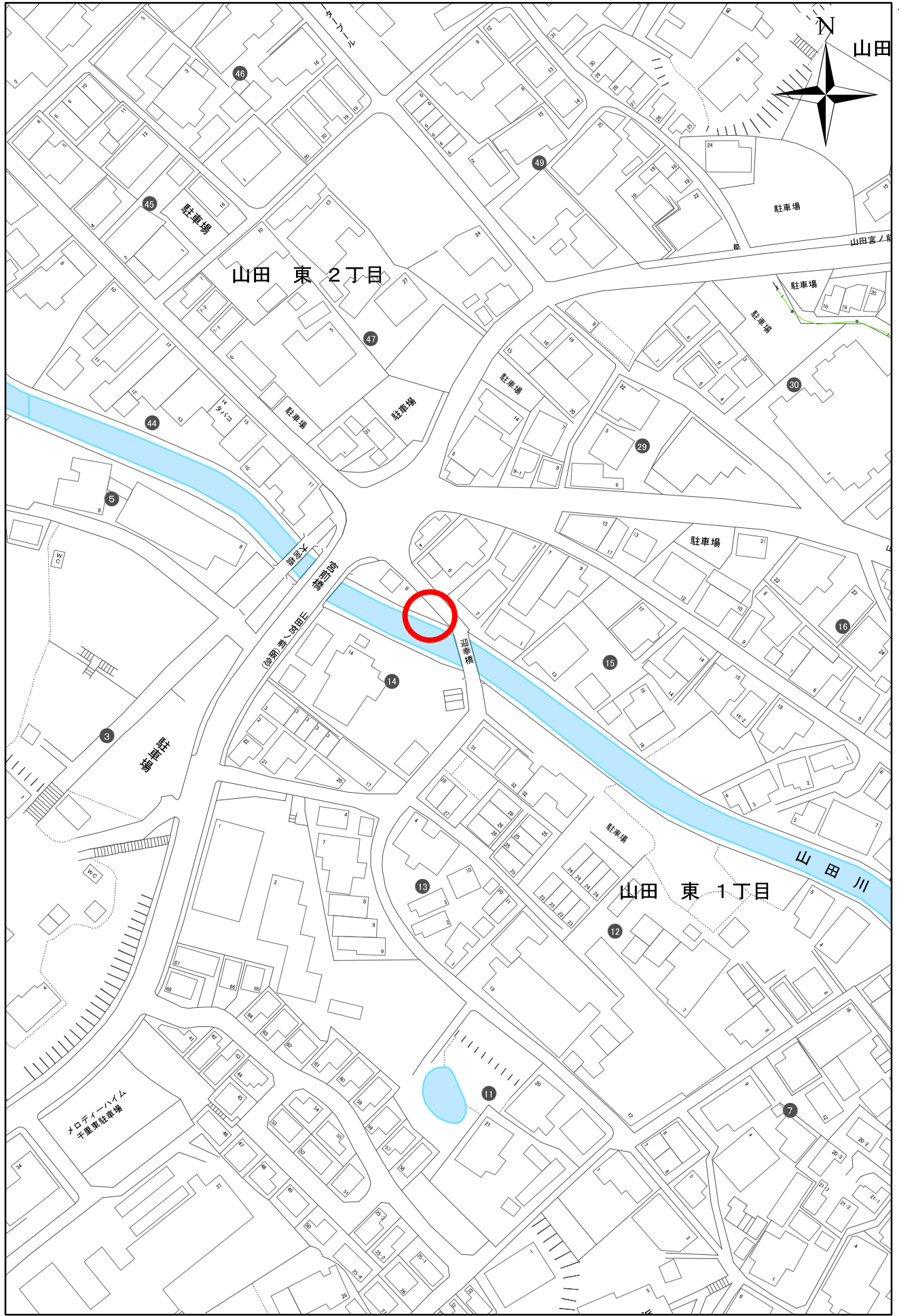


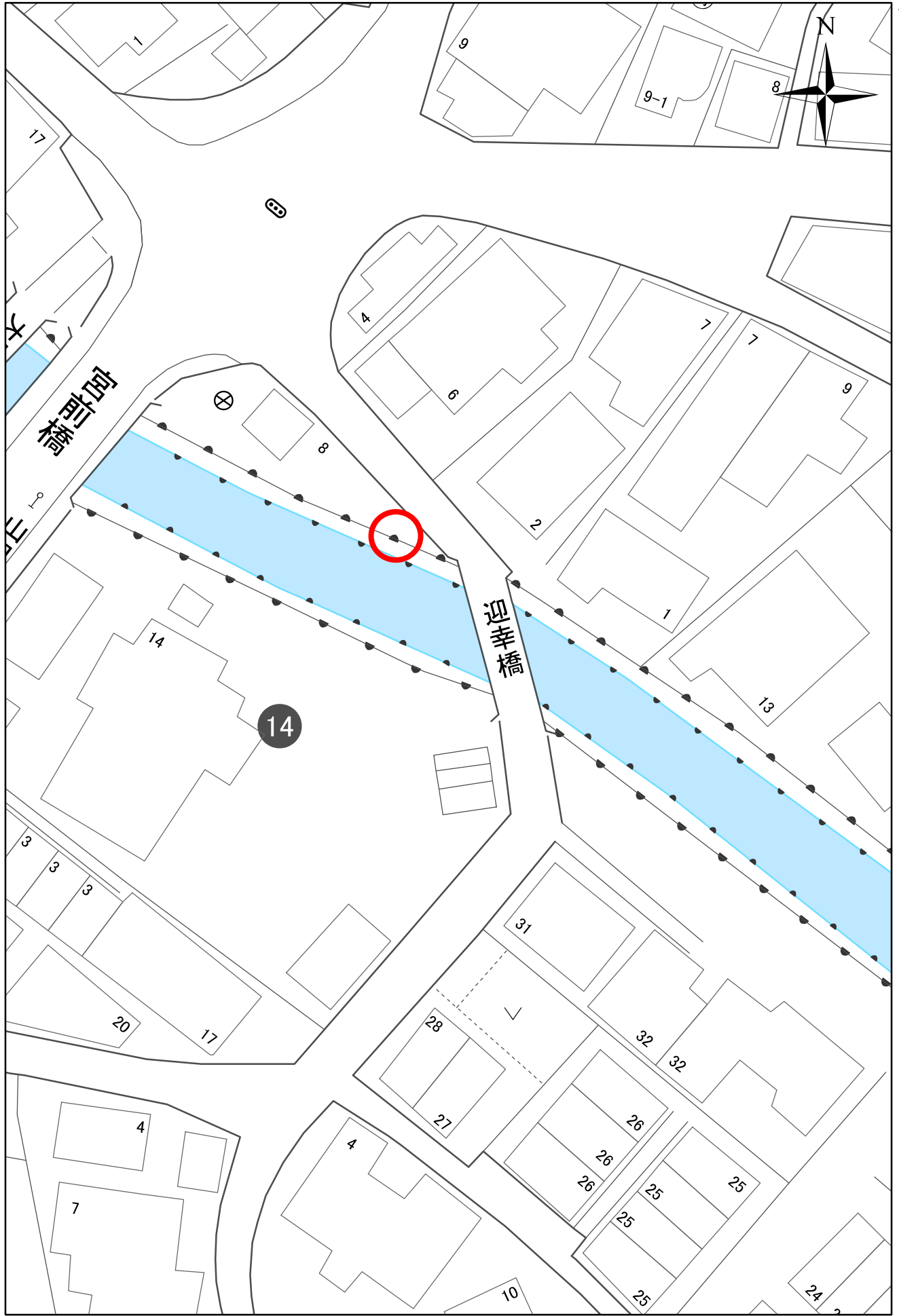


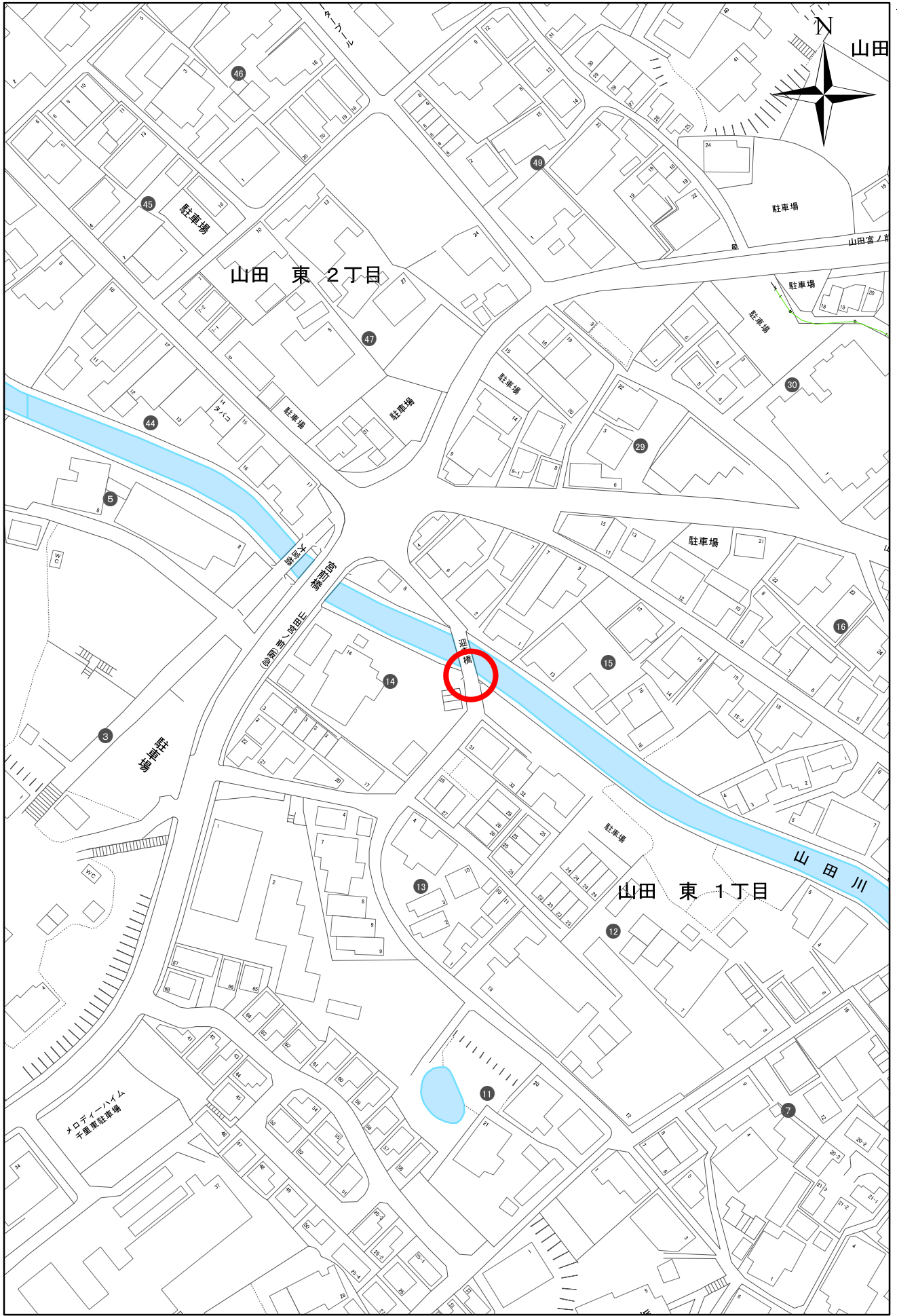


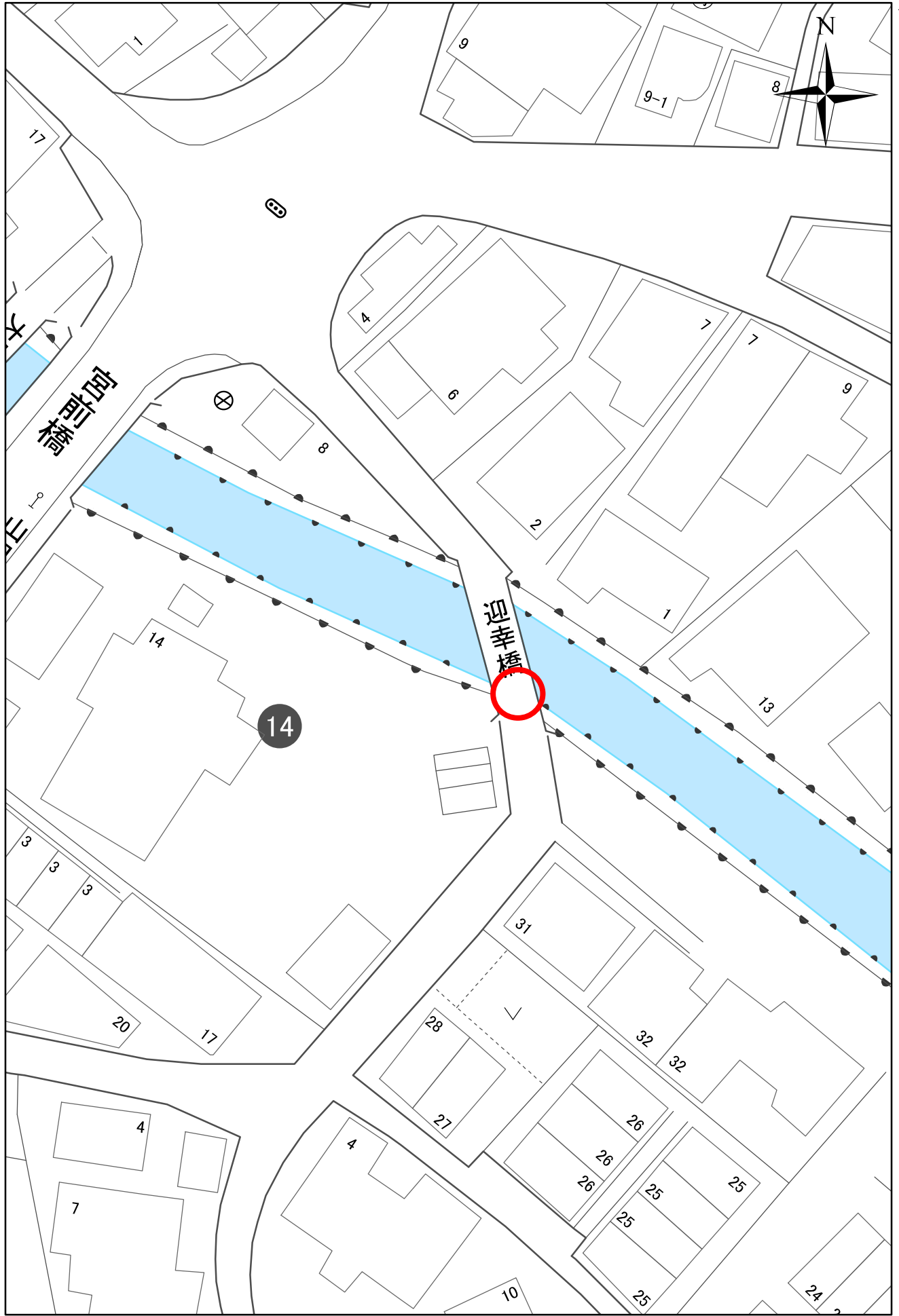


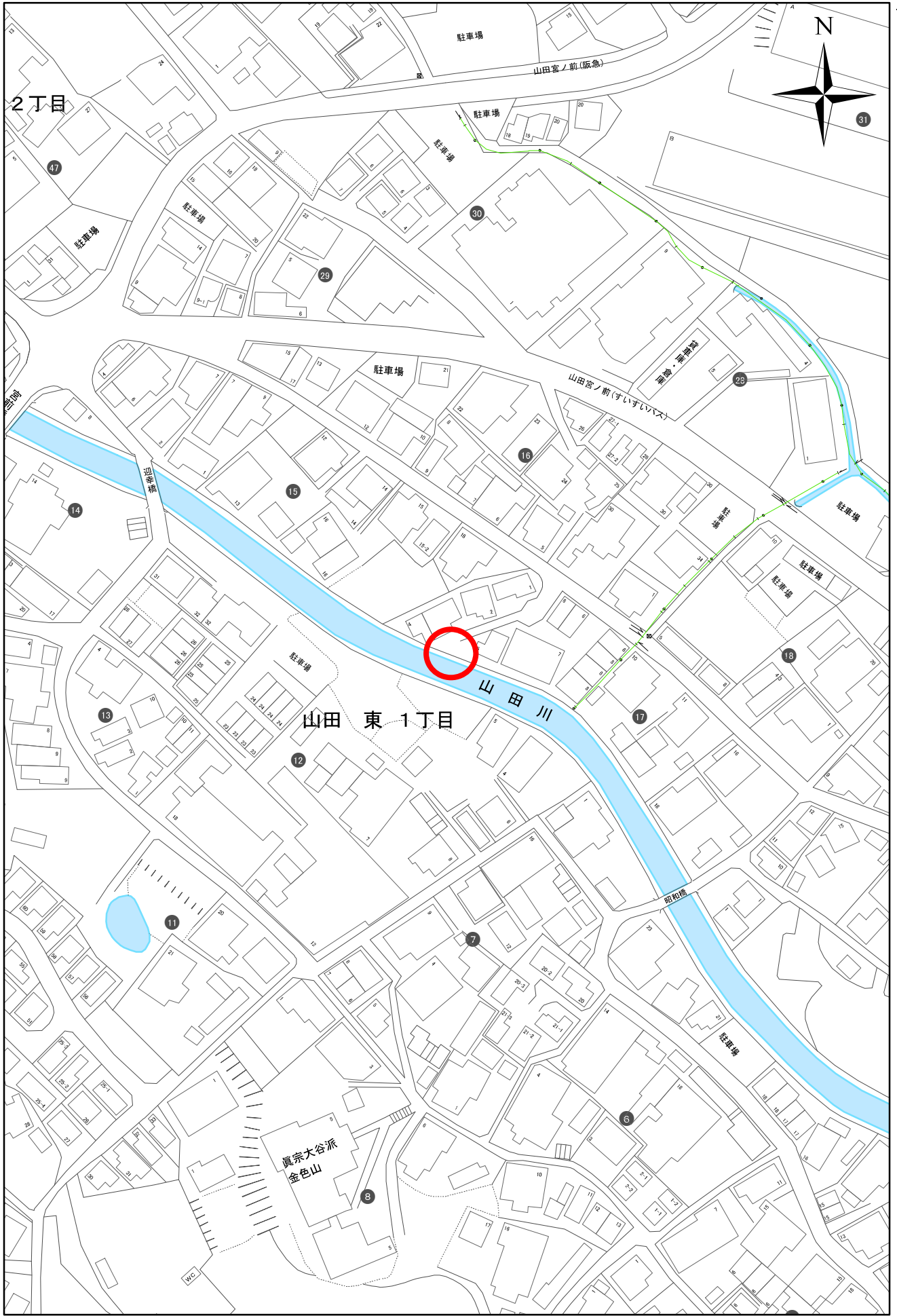


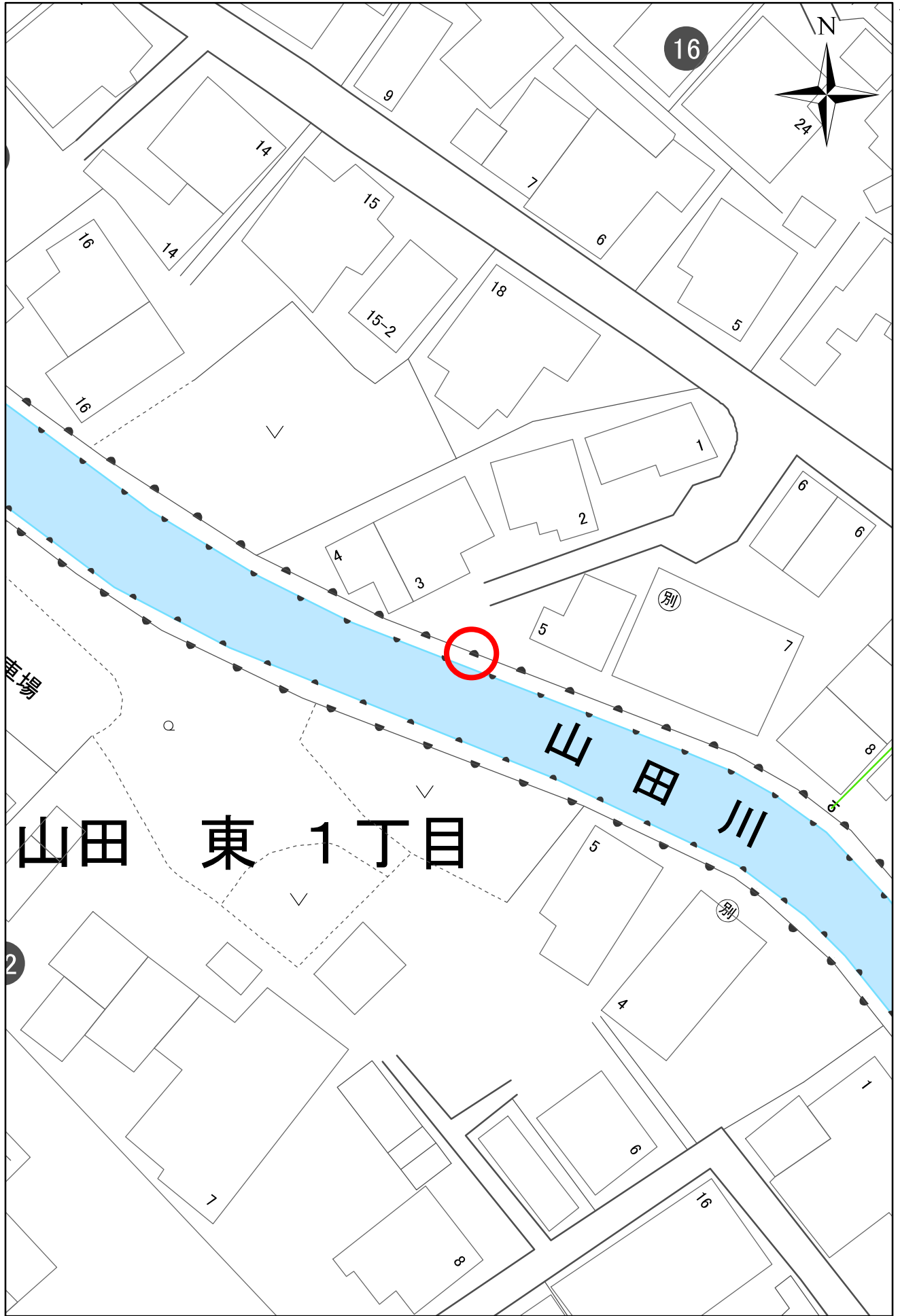


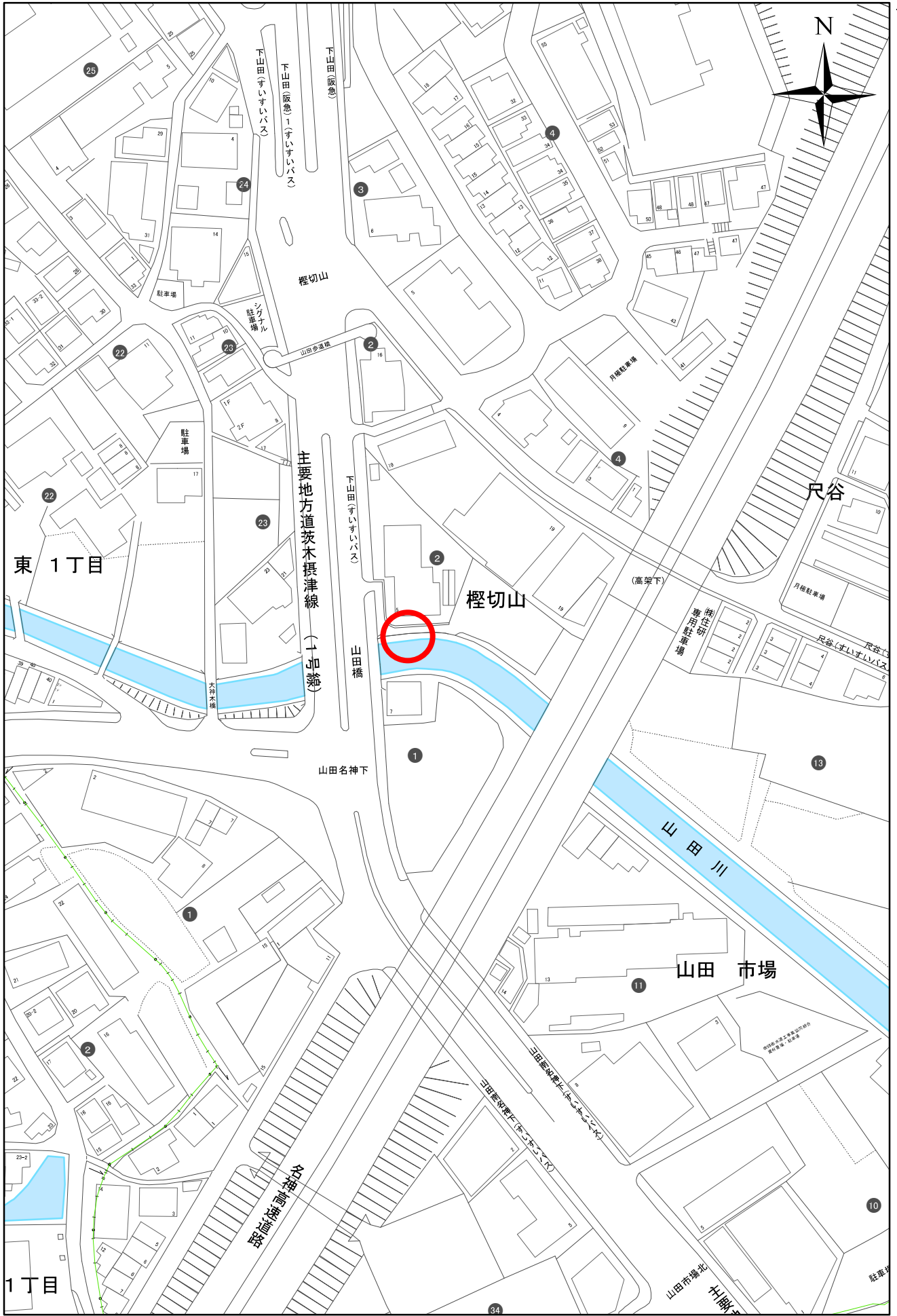




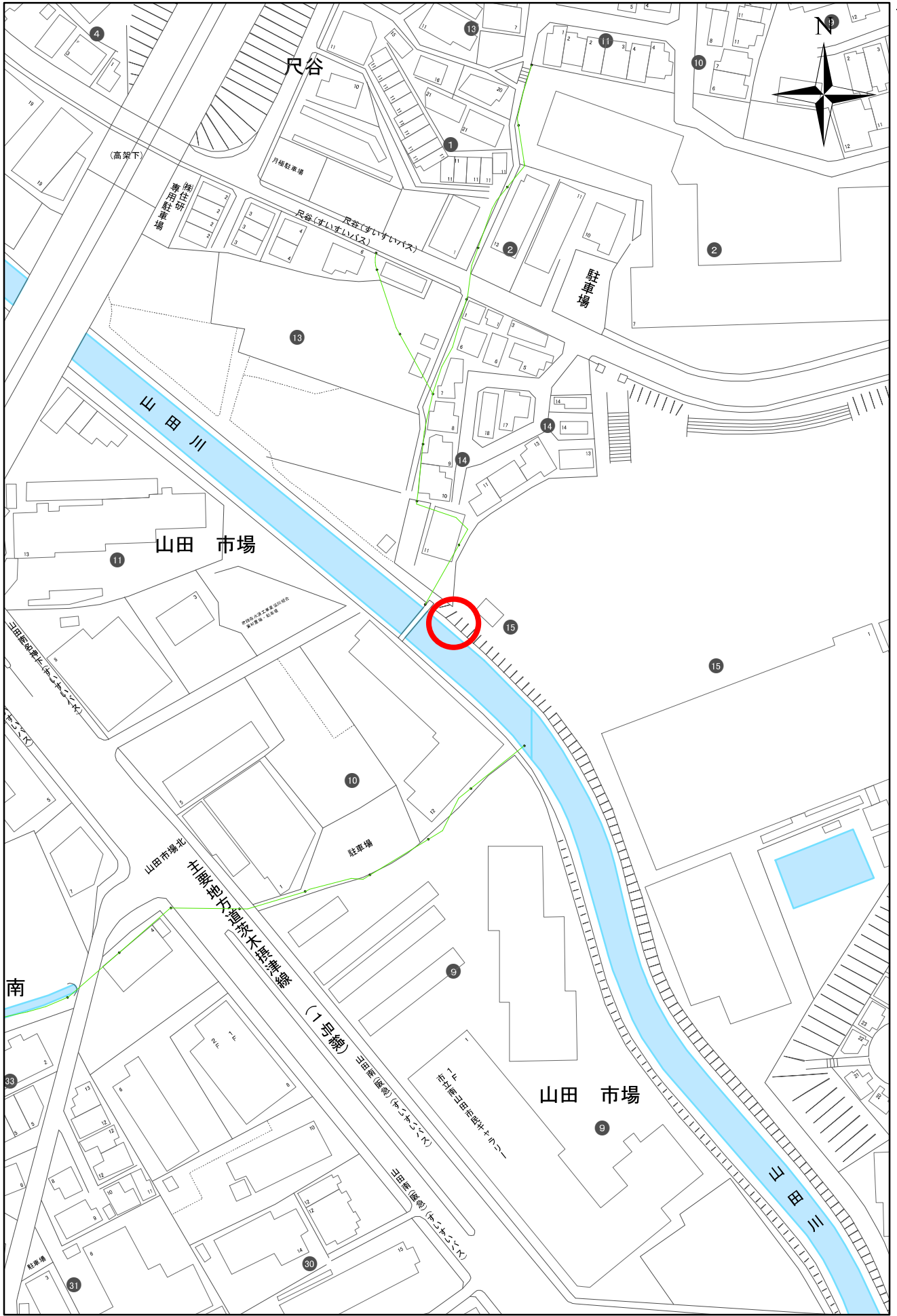


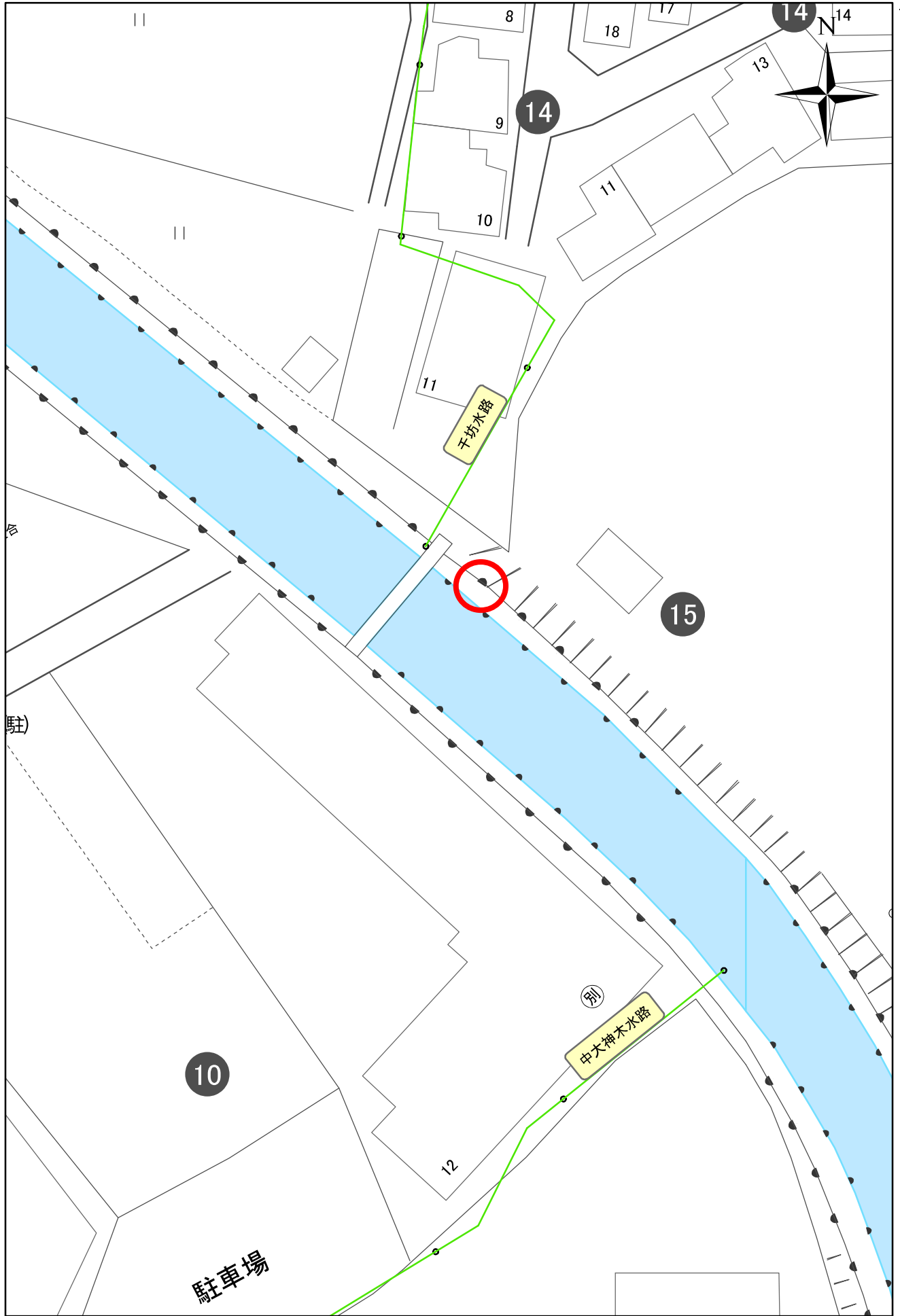


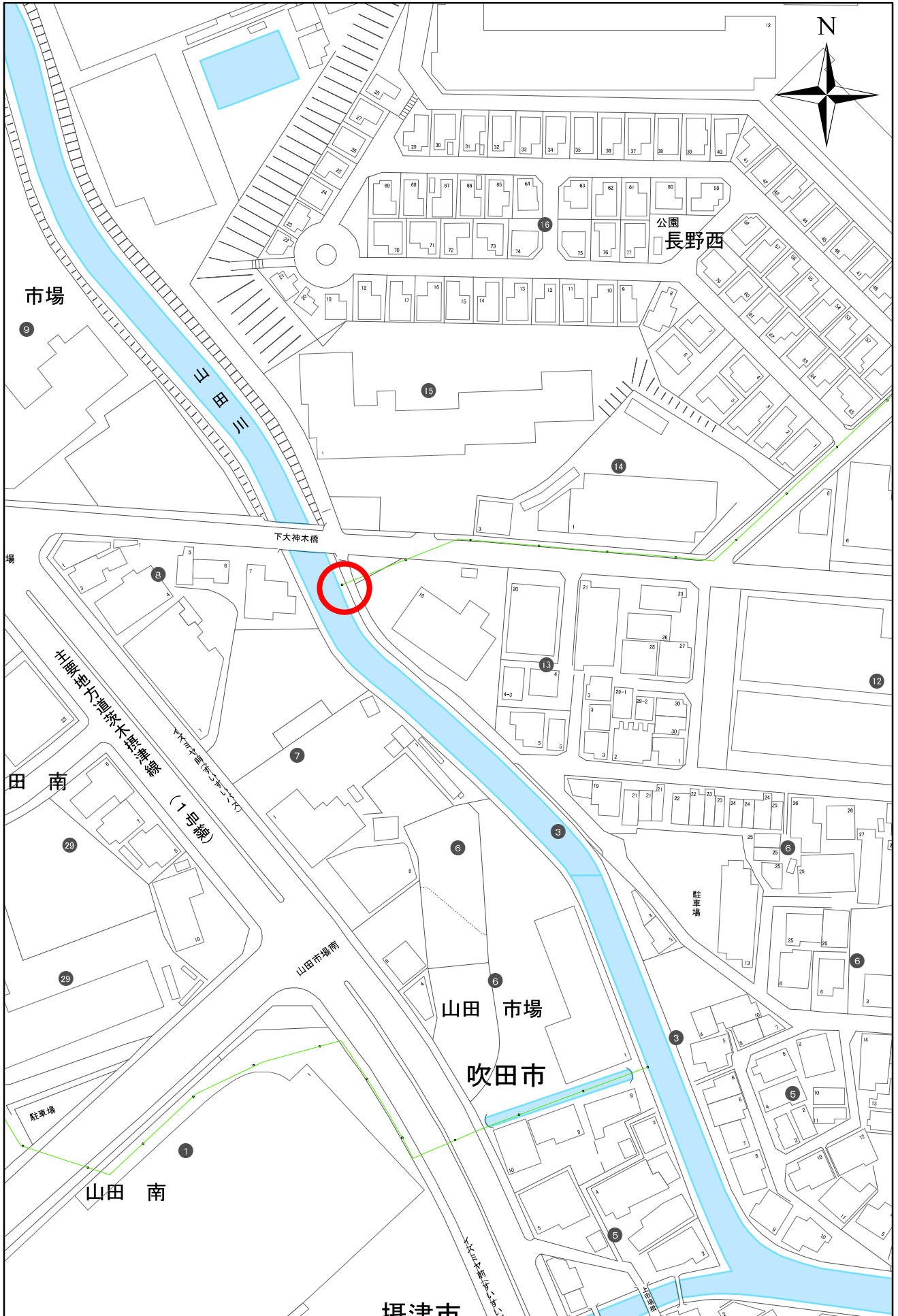


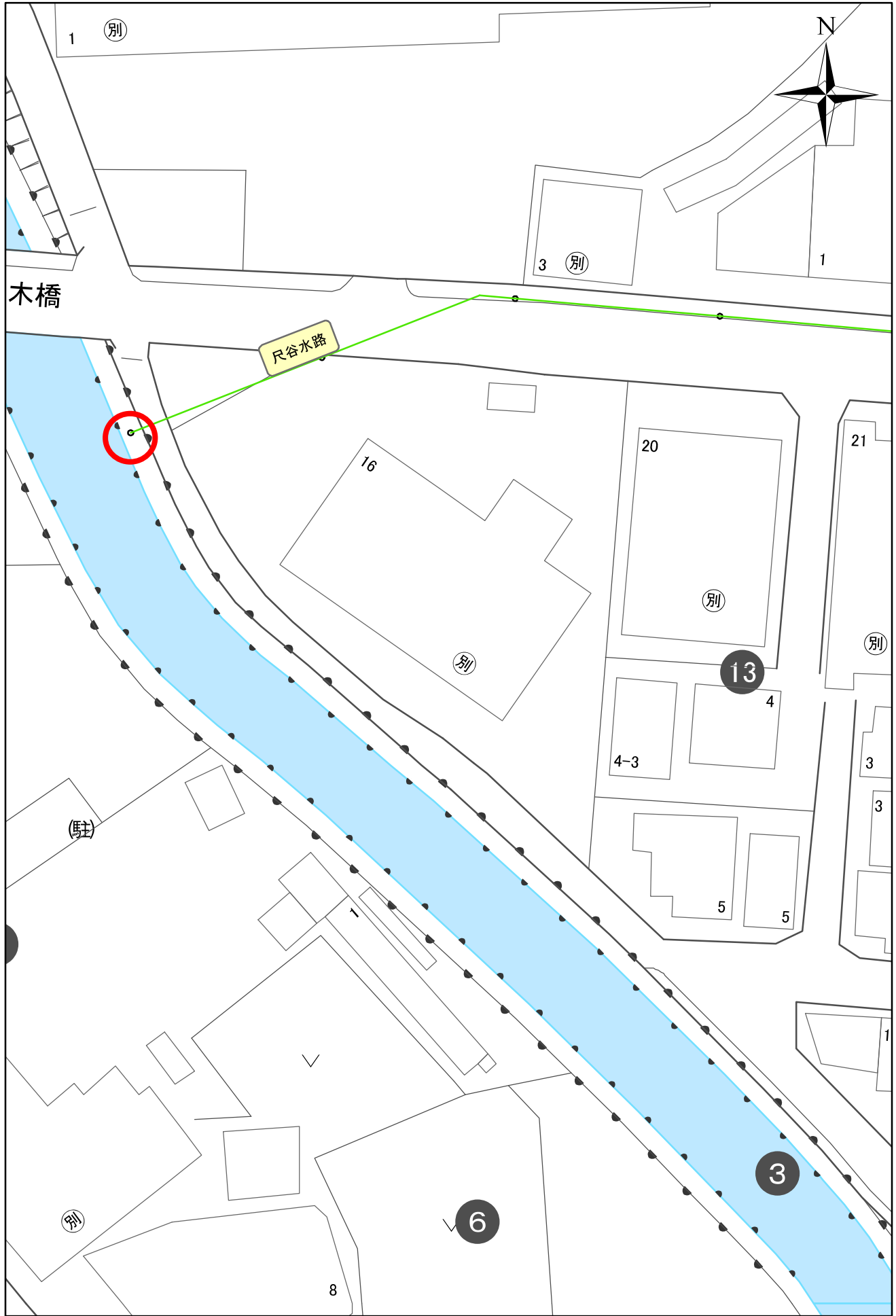


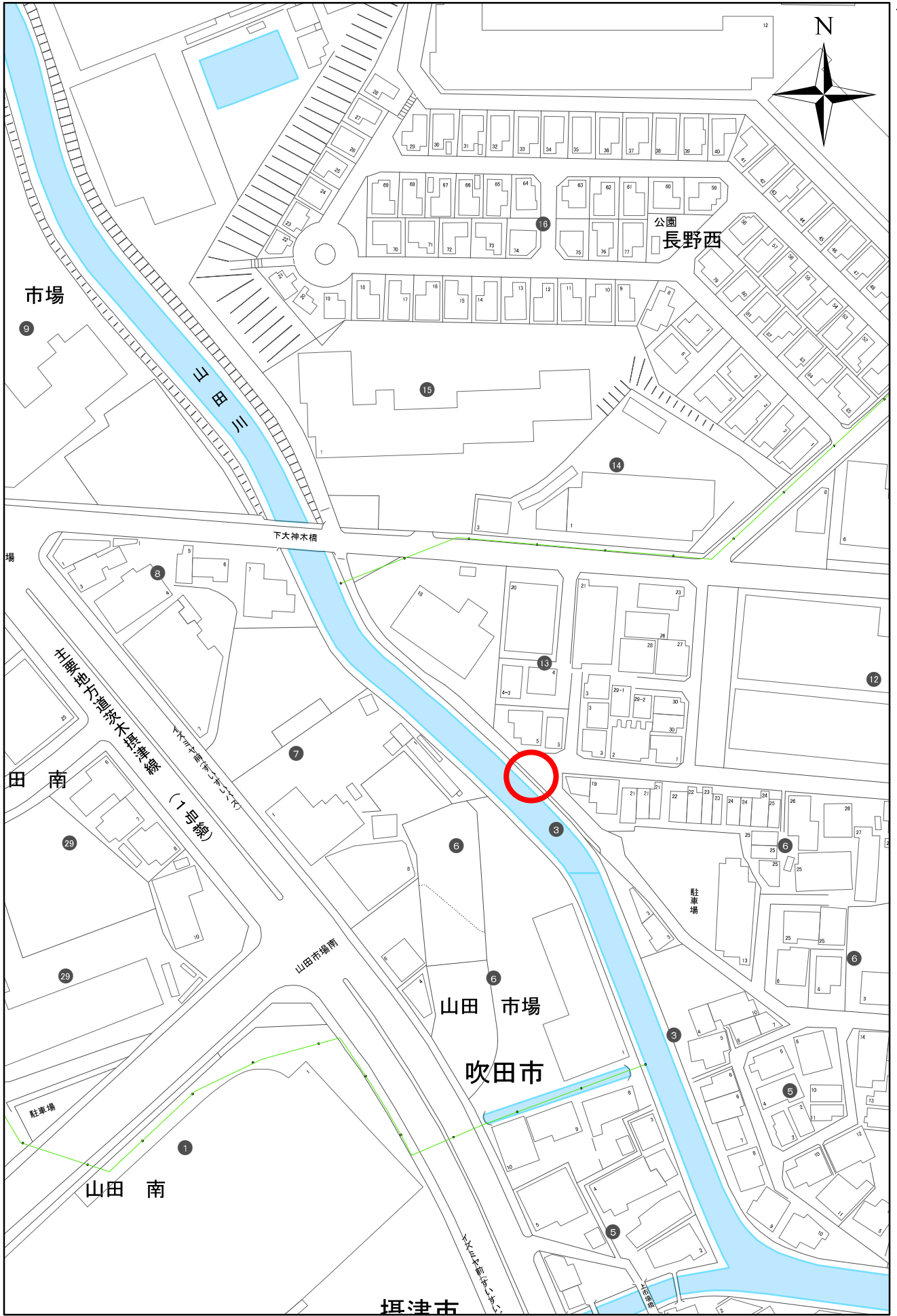


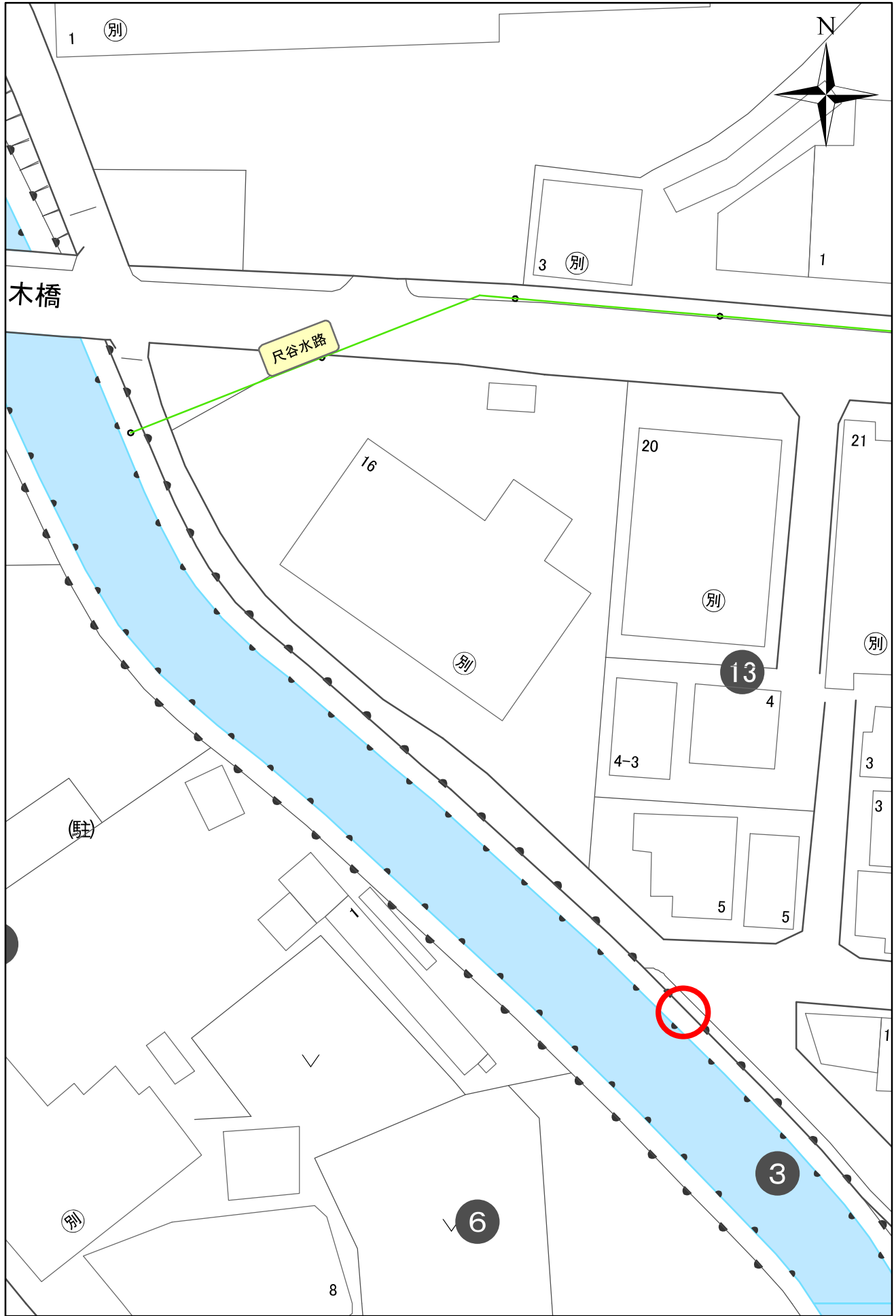




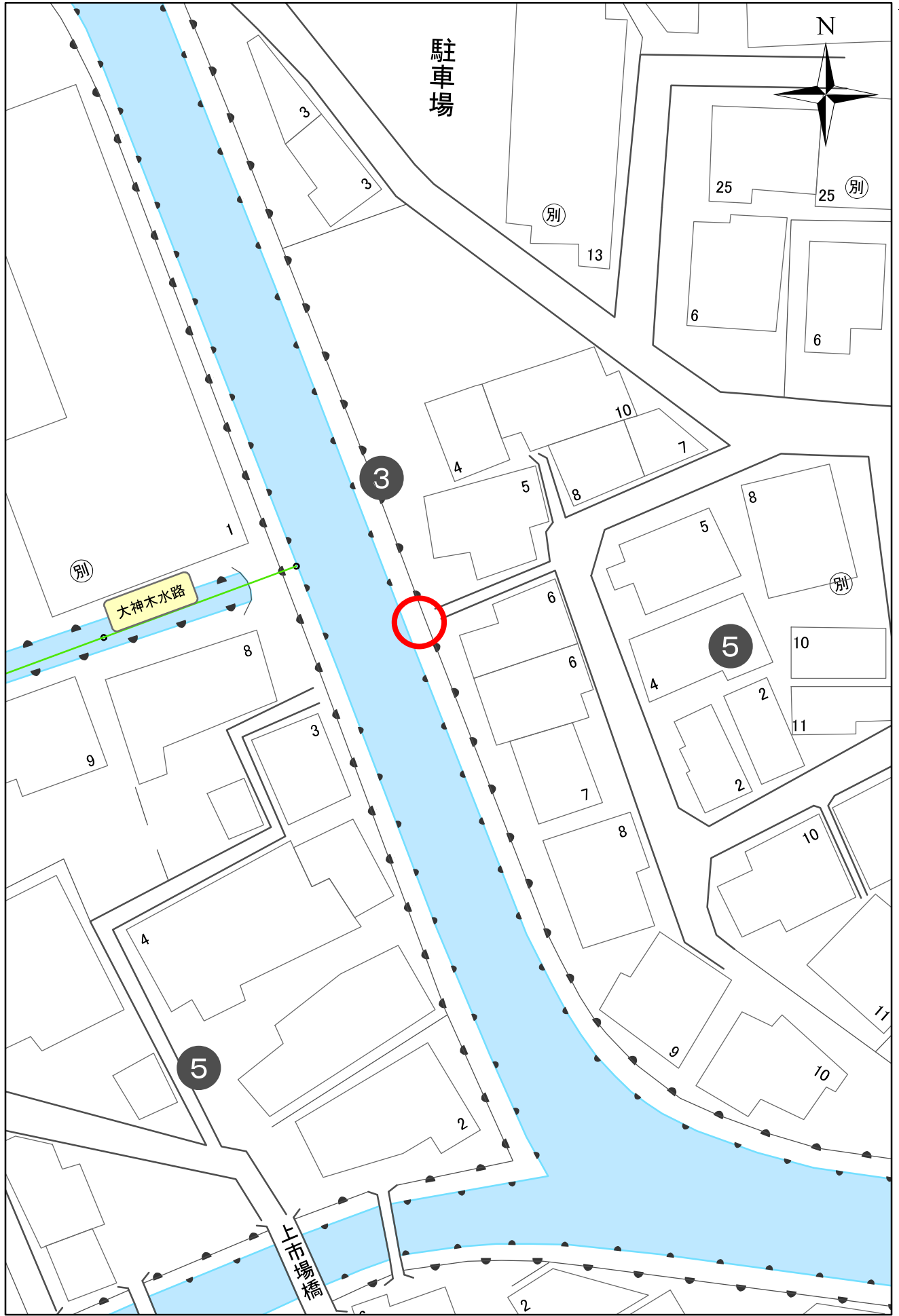


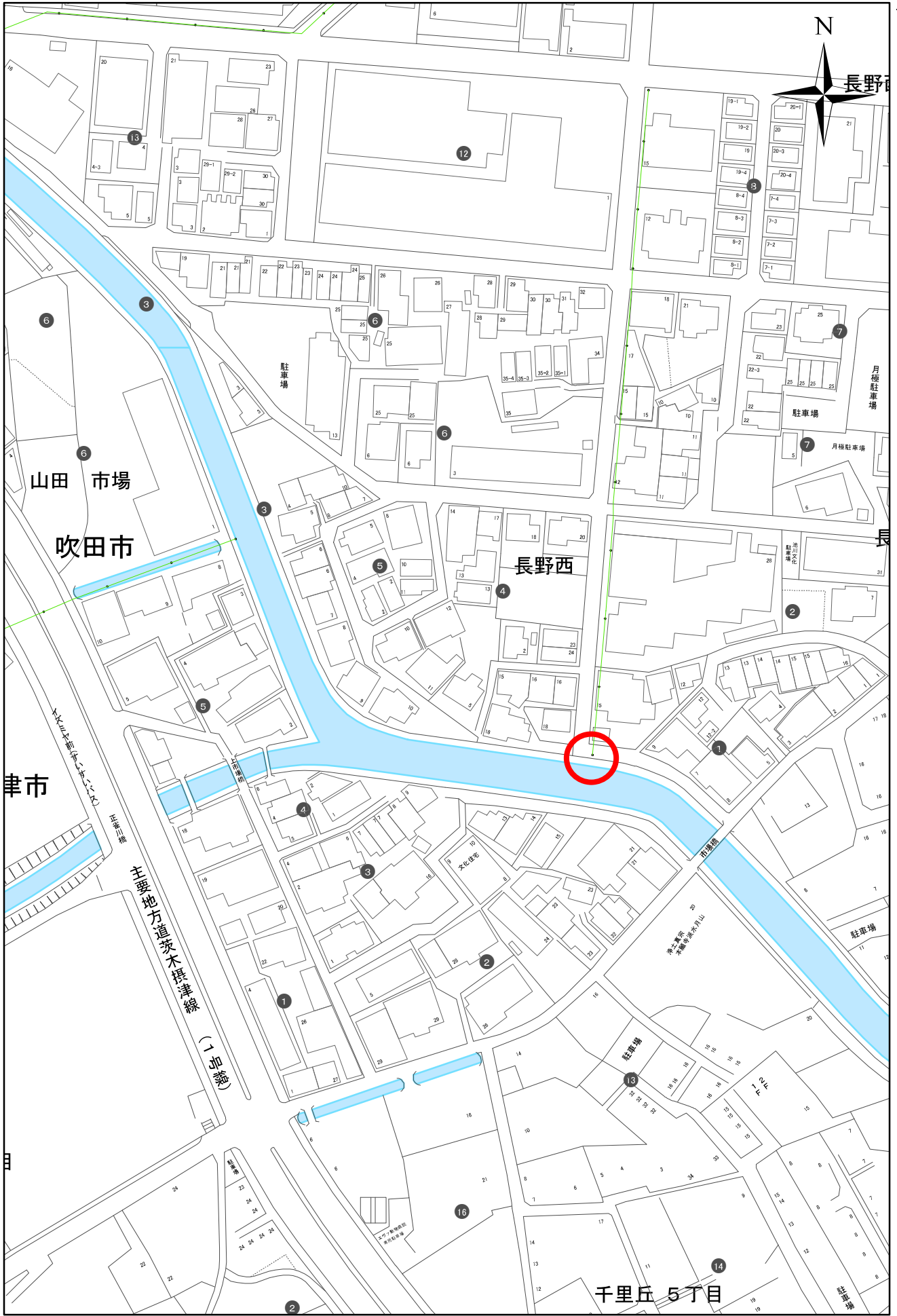


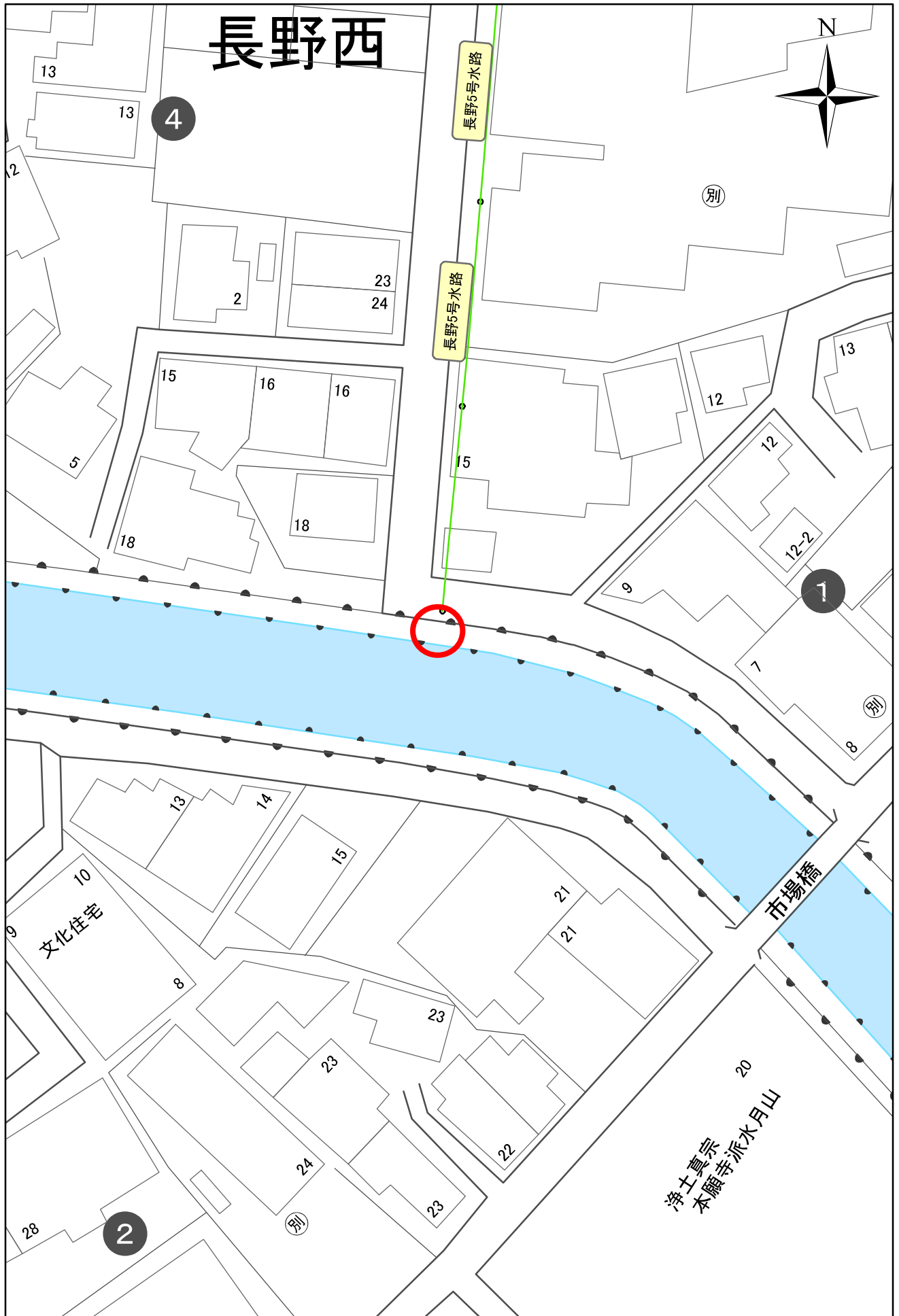


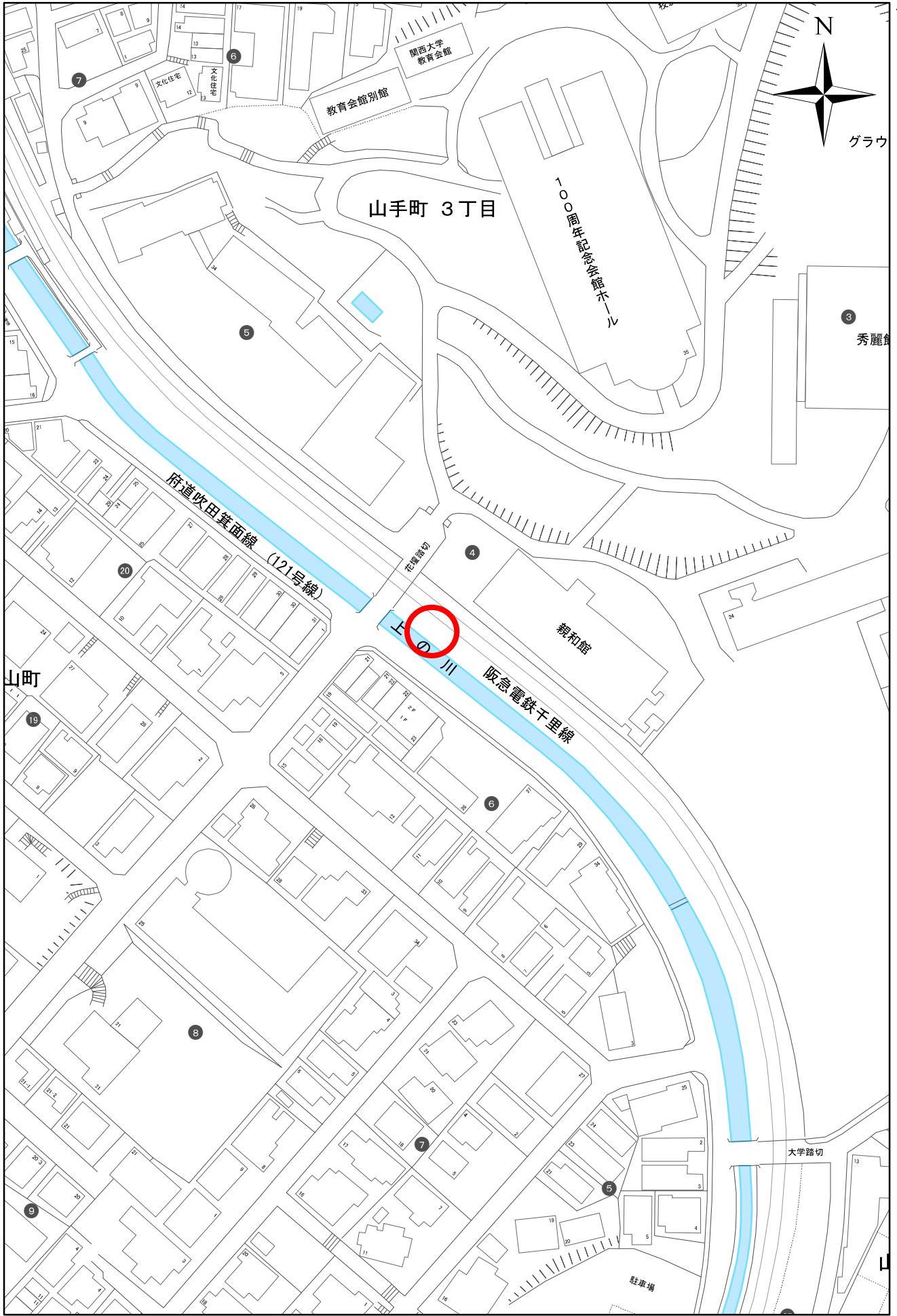


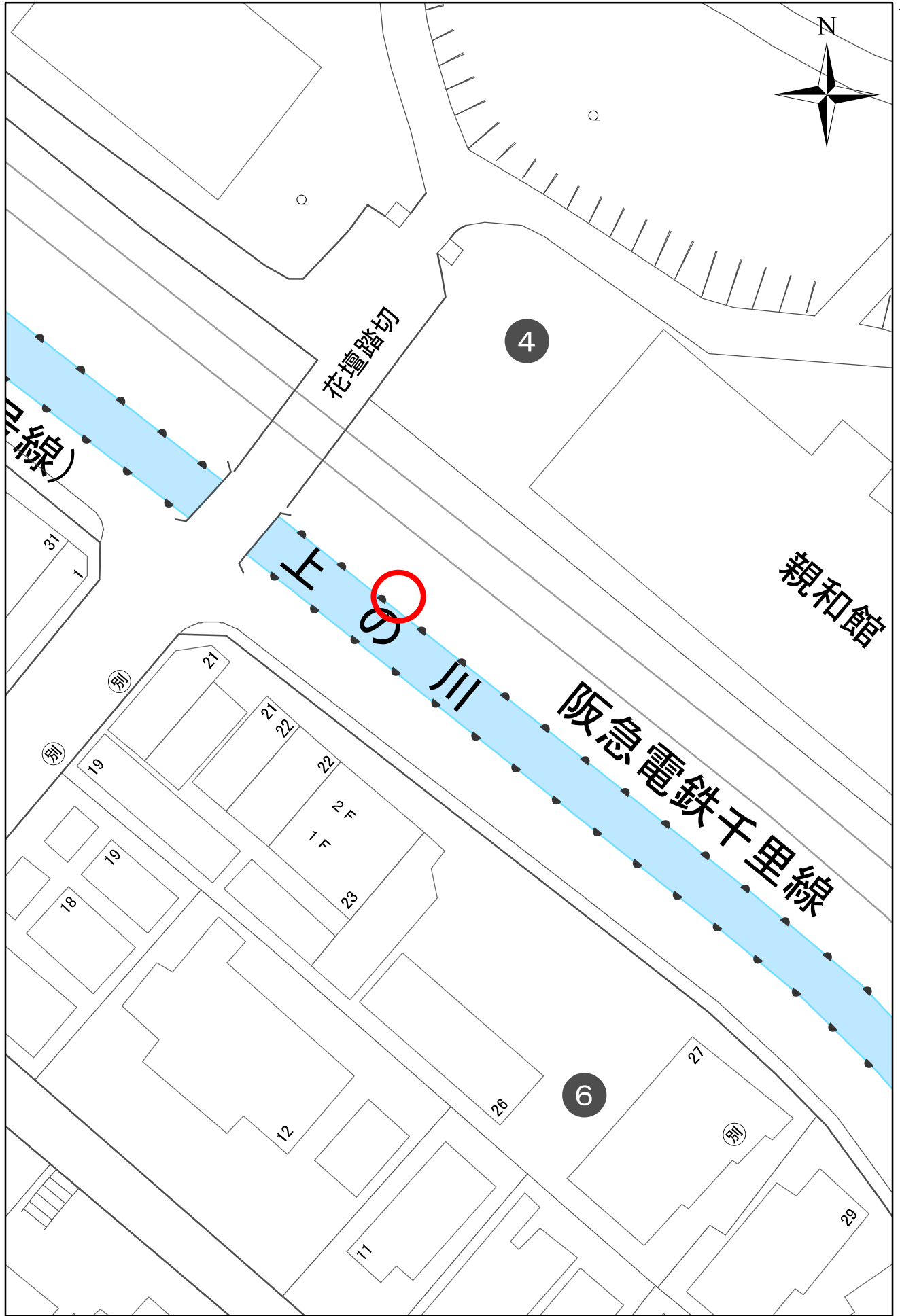


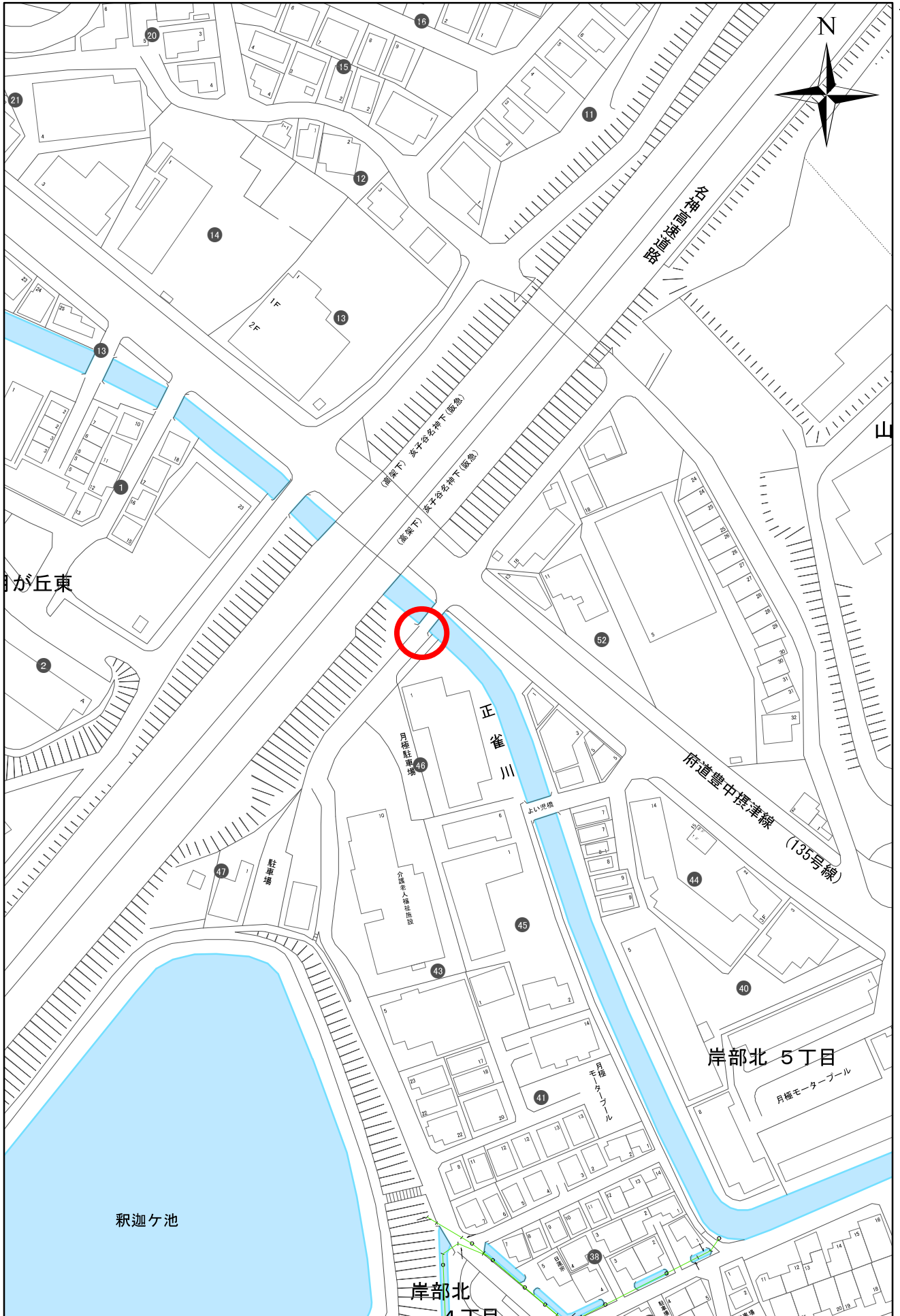


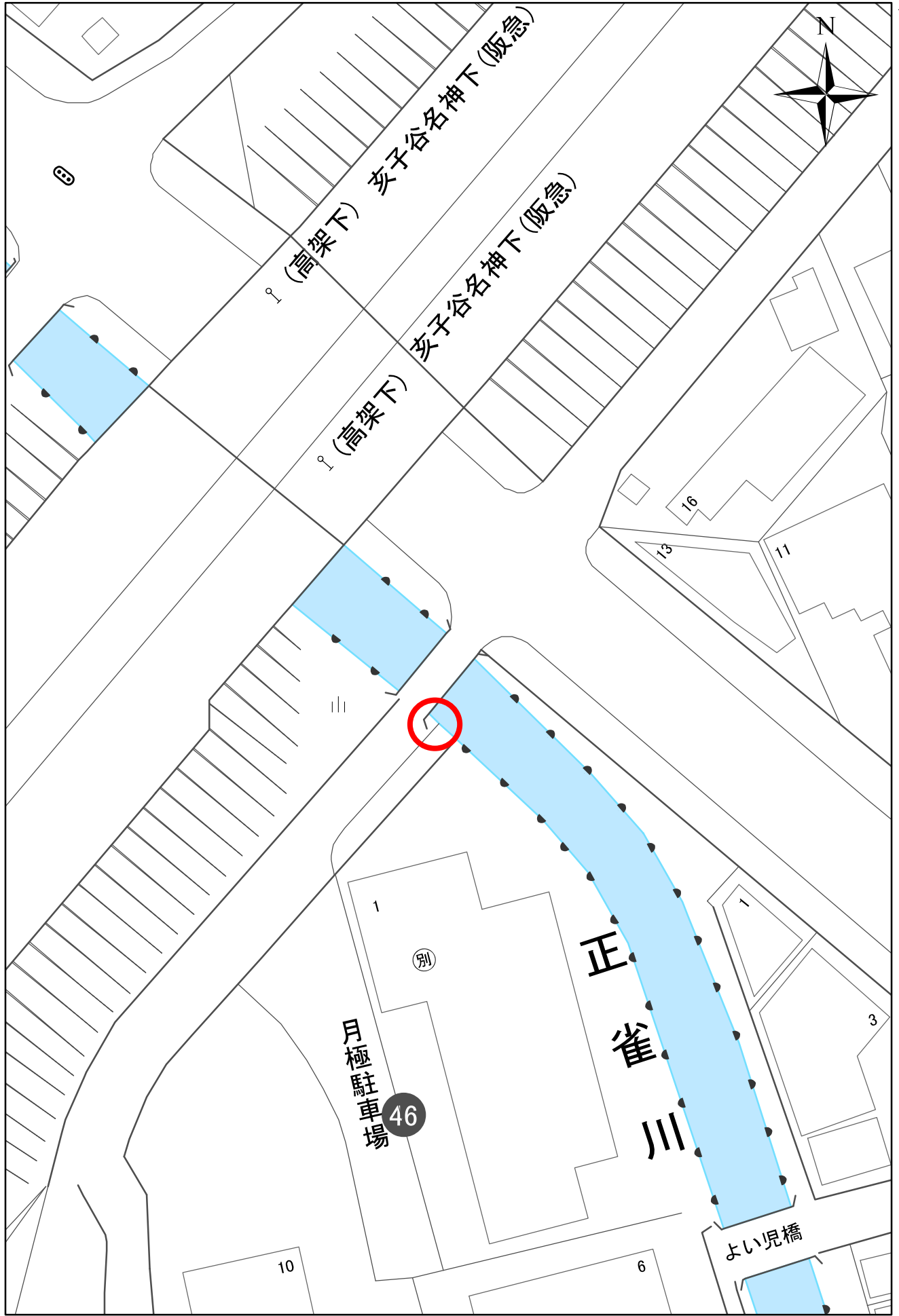


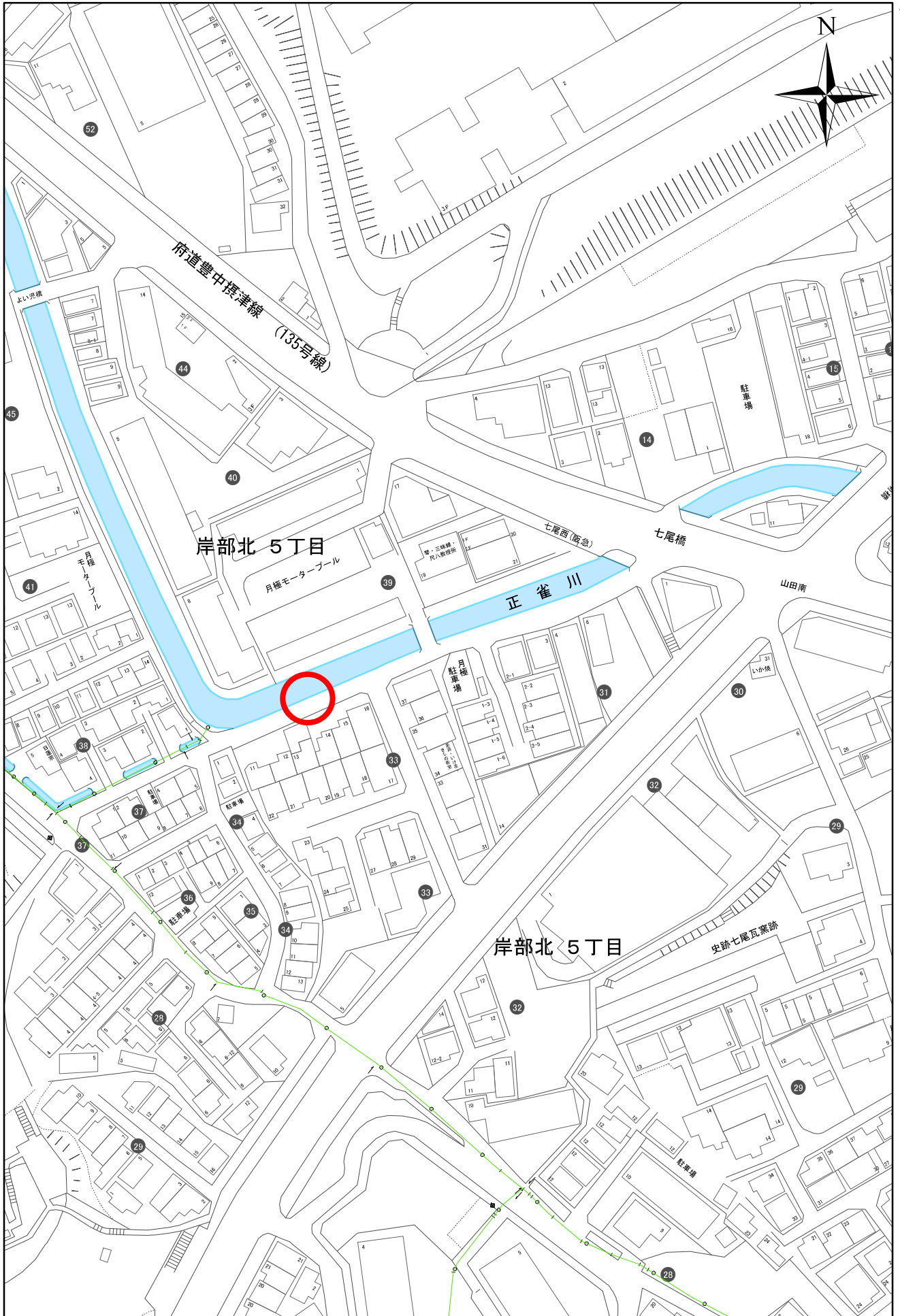














岸部北 5丁目

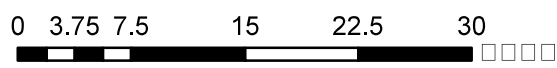
月極モータープール

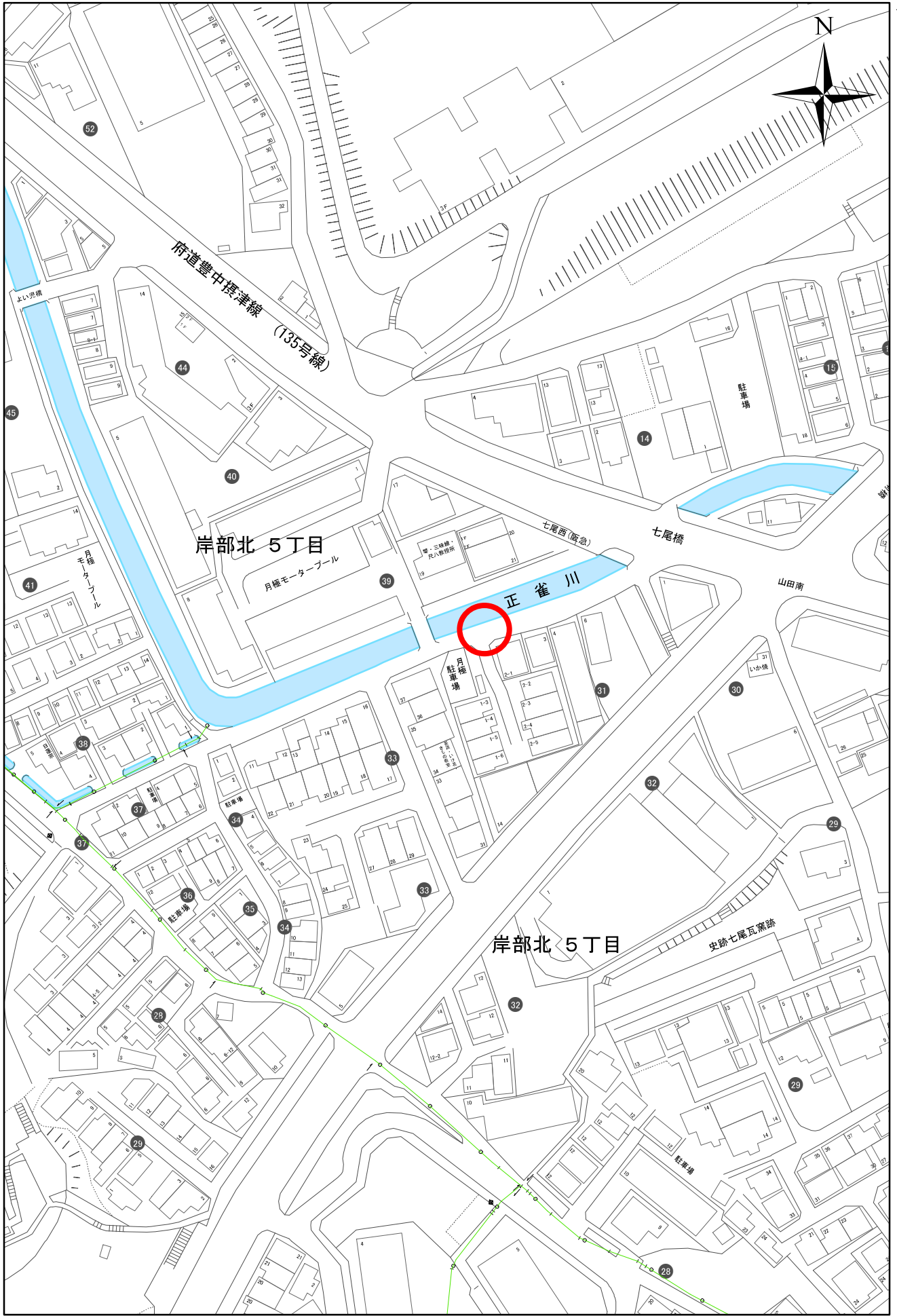
稲刈り池水路

駐車場

駐車場

1:500





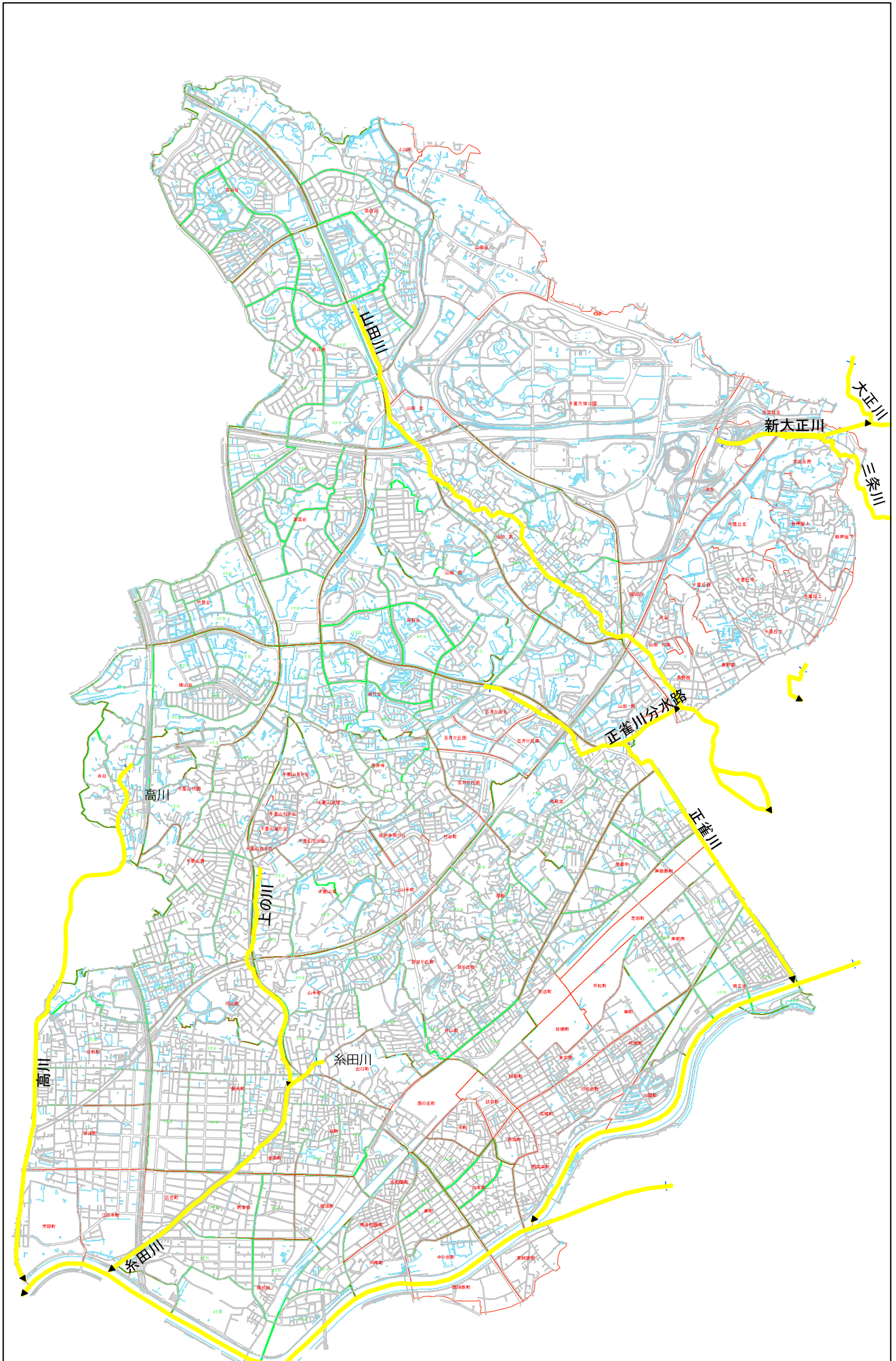


吐口調査対象河川図

別図10

40.469.2

129.018.1




-139,147.9

47.085.9

1:27,000

0 200 400 800 1,200 1,600



別図11

伏越管きょ清掃箇所

No	所在地	種別	管径	実延長	下流側人孔		上流側人孔		清掃（点検）
					人孔深	人孔径	人孔深	人孔径	頻度
			m	m	m	φ 1500 以上	m	φ 1500 以上	
1	豊津町15	合流	2.30	27.60	15.17	○	15.21	○	毎年
2	江の木町5	合流	2.30	15.00	6.10		6.10		必要時
3	江坂町1丁目22	合流	2.30	30.30	13.05	○	13.20	○	毎年
4	泉町3丁目10	合流	1.50	25.30	8.00	○	7.25	○	毎年
5	江の木町24	合流	1.00	25.51	8.22	○	7.94	○	毎年
6	桃山台5丁目8	汚水	0.30	49.40	4.50	○	4.50	○	毎年
7	垂水町1丁目43	合流	1.20	7.30	3.20	○	3.20	○	毎年
8	垂水町1丁目41	合流	1.20	17.00	4.50	○	4.40	○	毎年
9	寿町1丁目2	合流	0.70	20.30	3.30		3.30		毎年
10	寿町1丁目18	合流	0.70	12.00	3.70		3.70		毎年
11	西の庄町4	合流	0.70	7.30	2.90		2.90		毎年
12	青葉丘南13	汚水	0.40	37.22	6.25		7.20		毎年
13	南吹田1丁目9	合流	0.70	14.00	5.20	○	5.20	○	毎年
14	南清和園町41	合流	0.80	10.05	4.50	○	4.10	○	毎年
15	川岸町3	合流	0.60	13.65	4.86		4.72		毎年
16	川岸町12	合流	1.00	8.30	4.80	○	4.90	○	毎年
17	佐竹台1丁目6	汚水	0.50	8.75	4.06		3.75		1回/5年
18	中の島町5	合流	1.00	28.00	7.85	○	8.70	○	毎年
19	川岸町19	合流	1.10	11.60	7.56	○	7.50	○	毎年
20	清和園町26	合流	0.60	16.47	4.50	○	3.40	○	毎年
21	金田町5	合流	1.35	23.20	8.02	○	7.98	○	毎年
22	南金田1丁目1	合流	1.35	20.00	6.99	○	7.15	○	毎年
23	穂波町10	合流	1.65	17.10	7.58	○	7.58	○	毎年
24	内本町1丁目1	合流	0.70	26.32	3.10		3.00		毎年
25	内本町1丁目23	合流	0.90	23.04	3.22		3.01		毎年
26	内本町2丁目22	合流	1.10	25.18	3.90		3.90		毎年
27	青葉丘北5	汚水	0.60	40.60	7.87	○	7.44	○	1回/5年
30	山田南7	汚水	0.70	14.64	4.14		4.28		毎年
31	岸部北5丁目13	汚水	0.70	9.49	3.95		3.64		毎年
33	穂波町11	合流	1.80	22.83	8.40	○	8.19	○	毎年
34	川園町1	合流	1.20	14.00	6.80	○	6.69	○	毎年
35	千里山西6丁目53	雨水	1.00	18.90	5.40	○	4.47	○	必要時
36	江の木町2	合流	1.35	15.58	5.94	○	5.90	○	必要時
37	山田東1丁目22	汚水	0.25	57.37	10.82		9.80		1回/5年
38	千里山西6丁目56	雨水	0.90	36.53	4.14	○	5.07	○	必要時
38	同上	雨水	0.25	34.98	4.14		5.07		必要時
39	元町12	合流	0.70	46.10	4.50		4.34		毎年

位置図



1丁目

豊津町

江坂町

1 豊津町15

3 江坂町1丁目22

36 江の木町2


2 江の木町5

江の木町

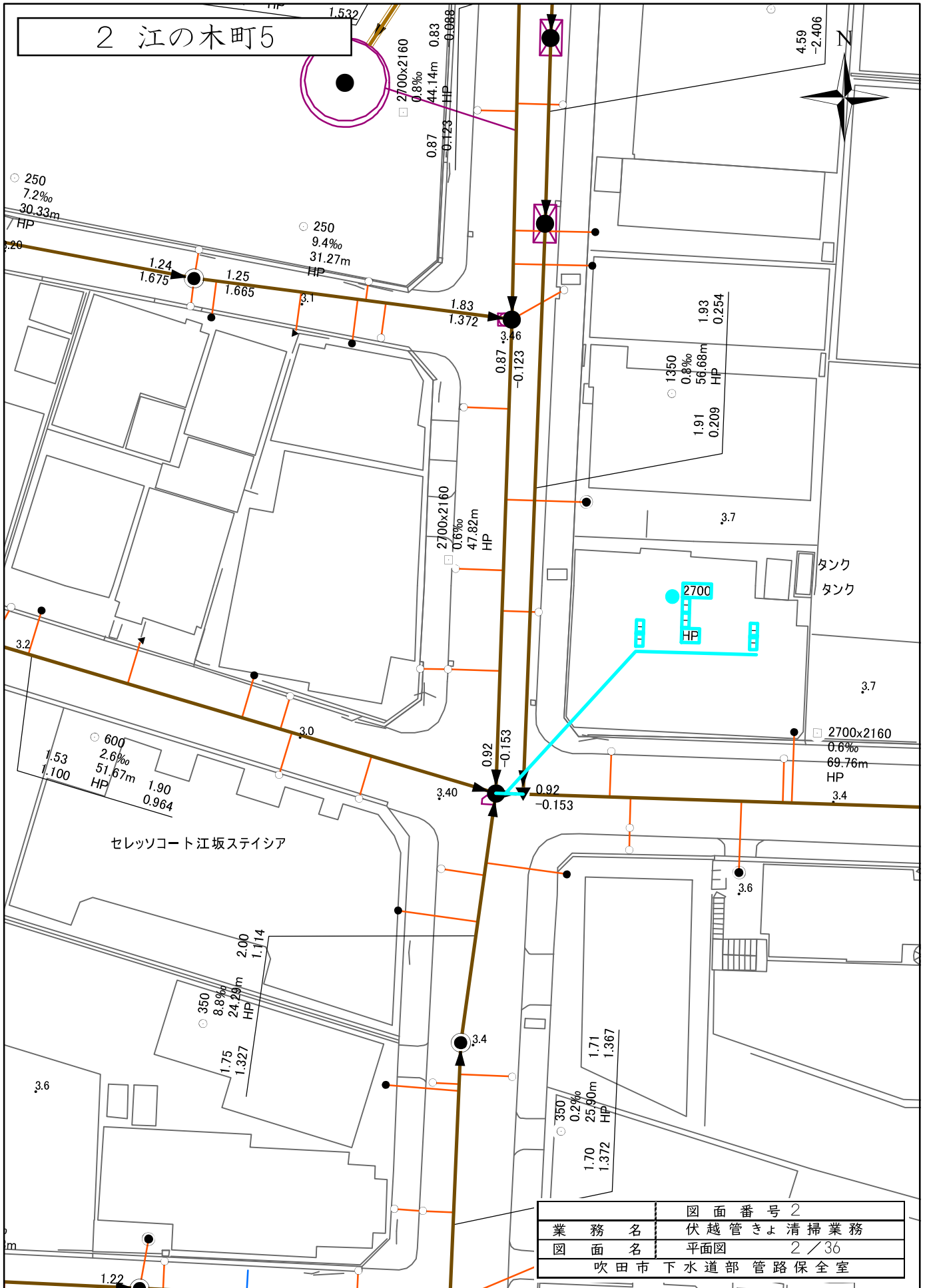
広芝町

伏越管きよ清掃業務

1:2,500



2 江の木町5




セレッソコート江坂ステイシア

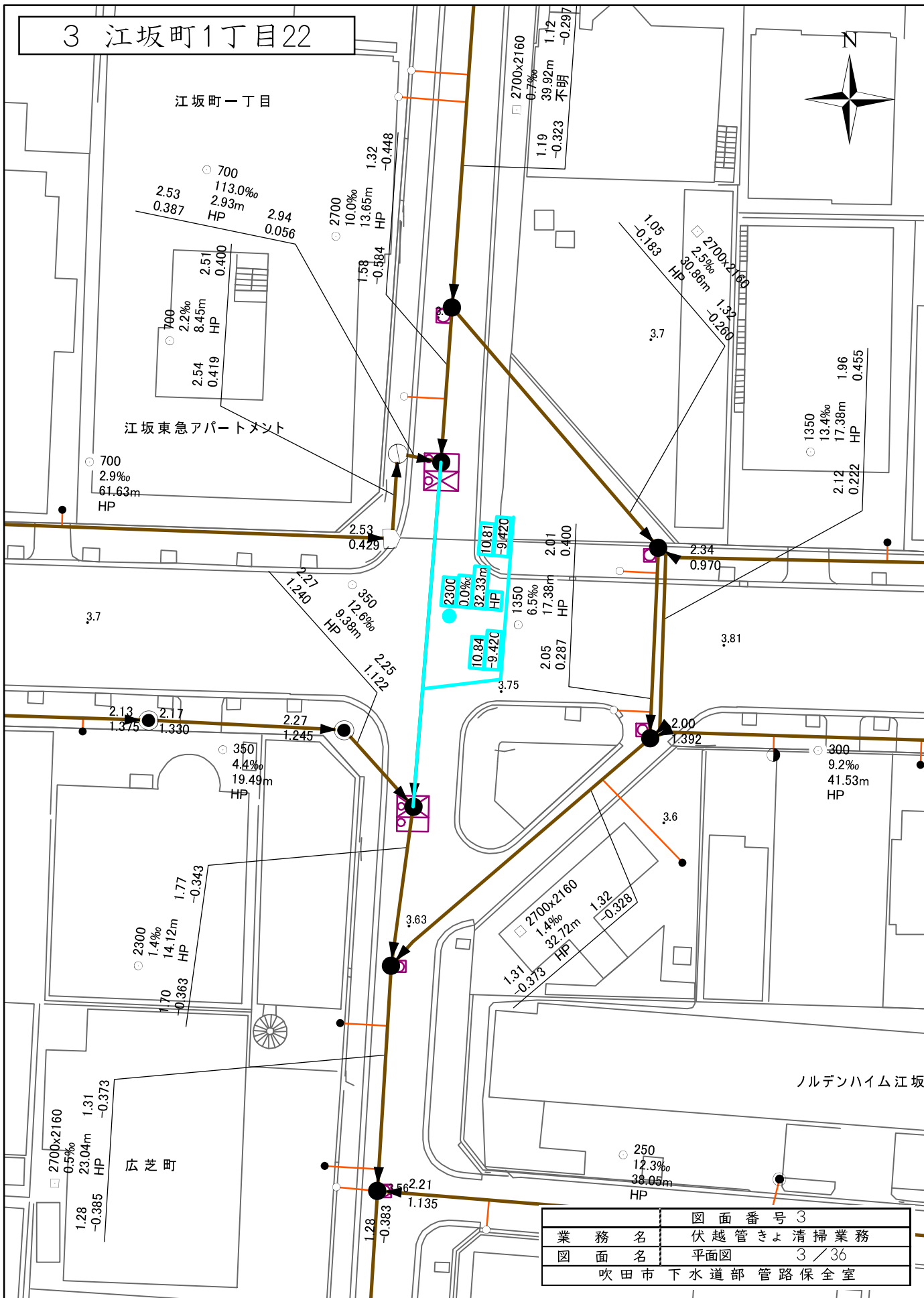
タンク
タンク

図面番号 2	
業務名	伏越管きよ清掃業務
図面名	平面図 2 / 36
吹田市 下水道部 管路保全室	

1:500




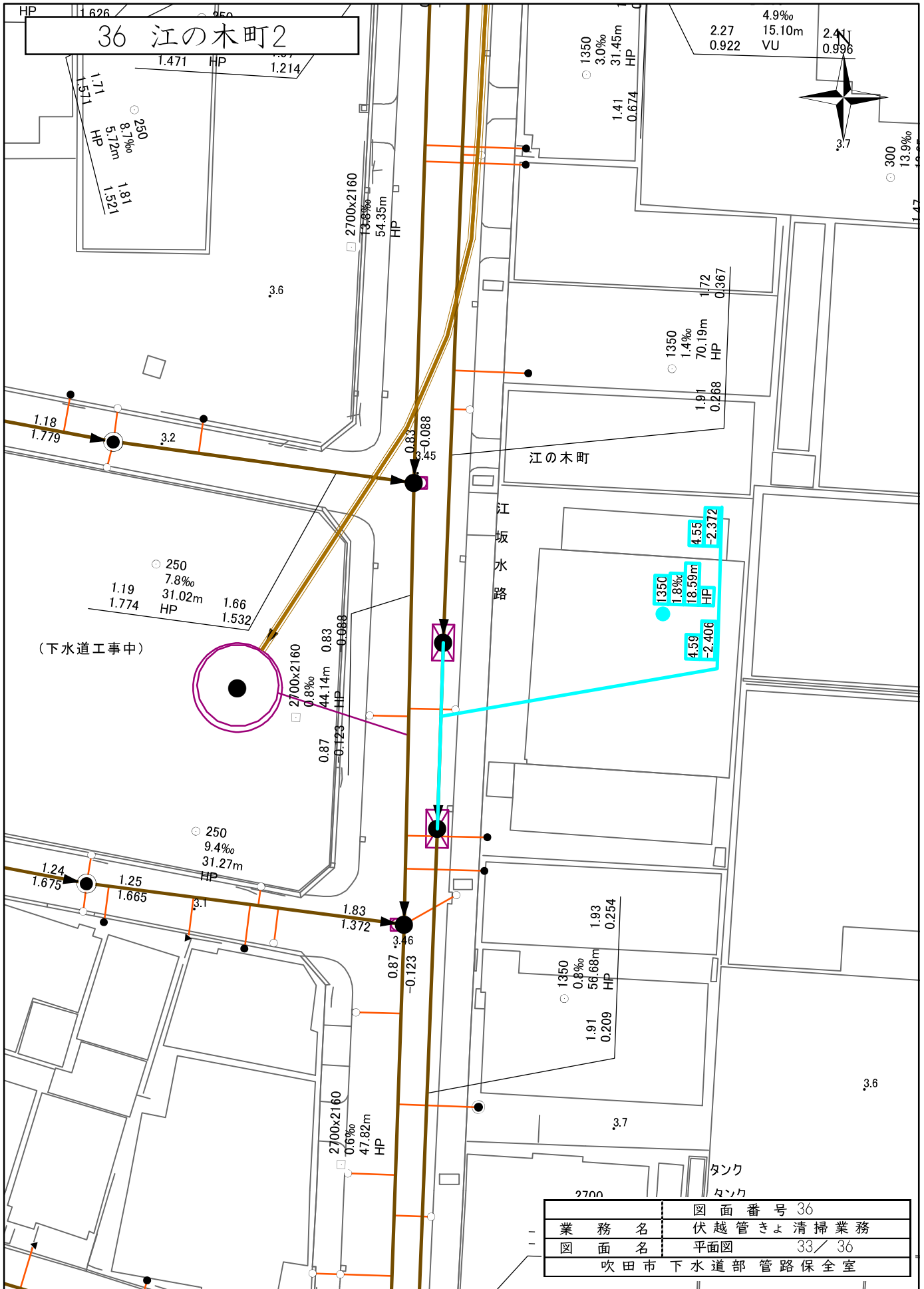
3 江坂町1丁目22



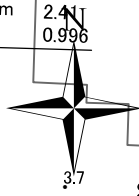
業務名	図面番号
伏越管きよ掃業務	3
図面名	平面図
	3 / 36
吹田市 下水道部 管路保全室	

1:500






36 江の木町2



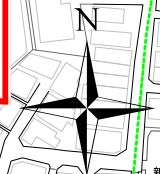
(下水道工事中)

図面番号	36
業務名	伏越管きよ清掃業務
図面名	平面図 33 / 36
吹田市下水道部管路保全室	

1:500



位置図



金田町

泉町

3丁目

2丁目

21 金田町5

4 泉町3丁目10

22 南金田1丁目1

南金田
1丁目

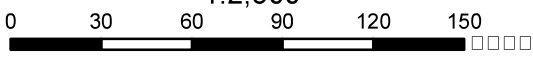
穂波町

23 穂波町10

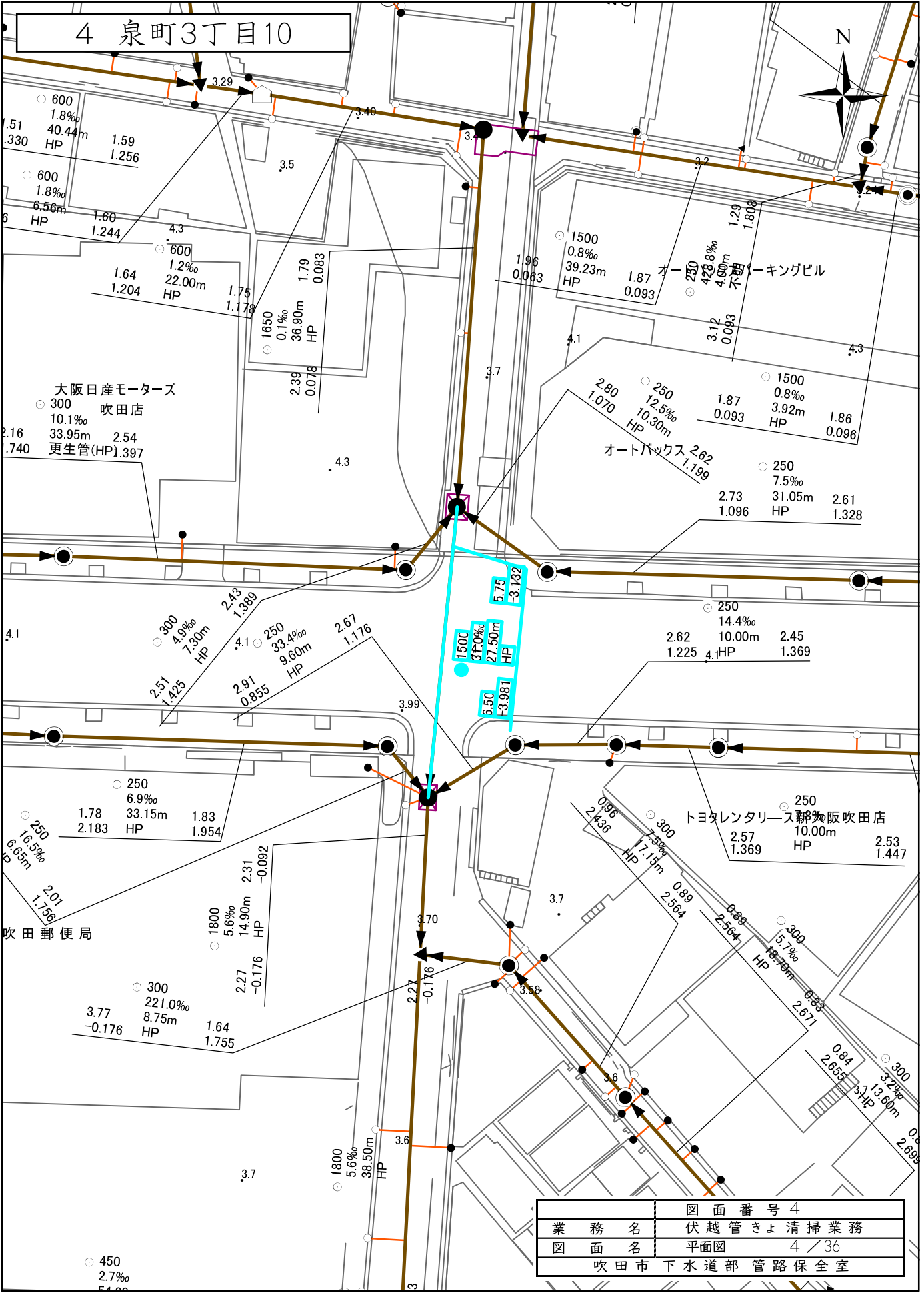
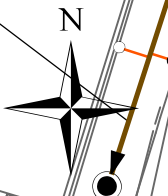
33 穂波町11

伏越管きよ清掃業務

1:2,500




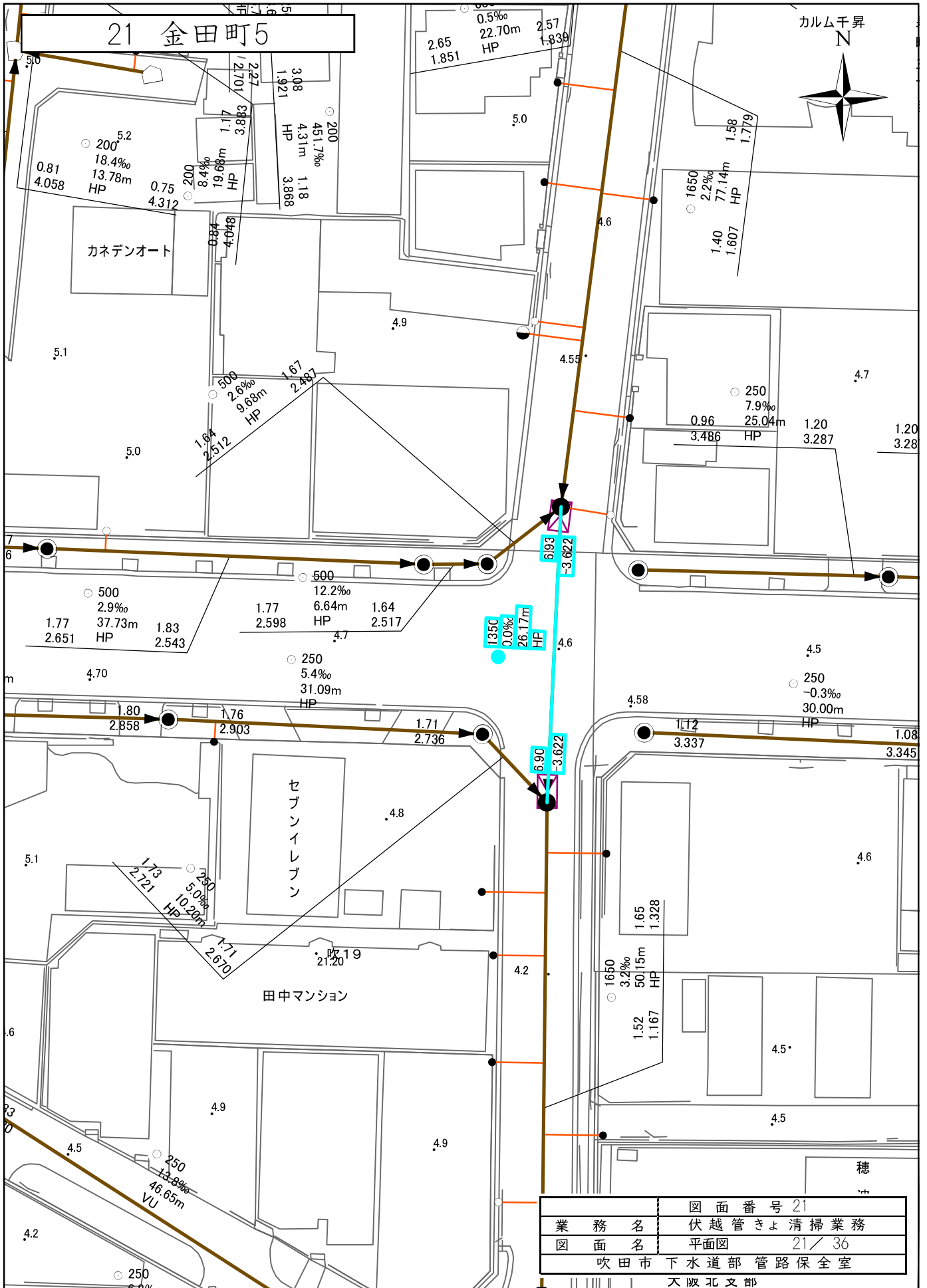
4 泉町3丁目10



図面番号	4
業務名	伏越管きよ掃業務
図面名	平面図 4 / 36
吹田市 下水道部 管路保全室	

1:500






21 金田町5

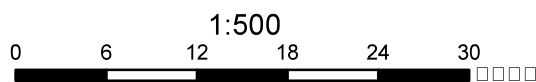
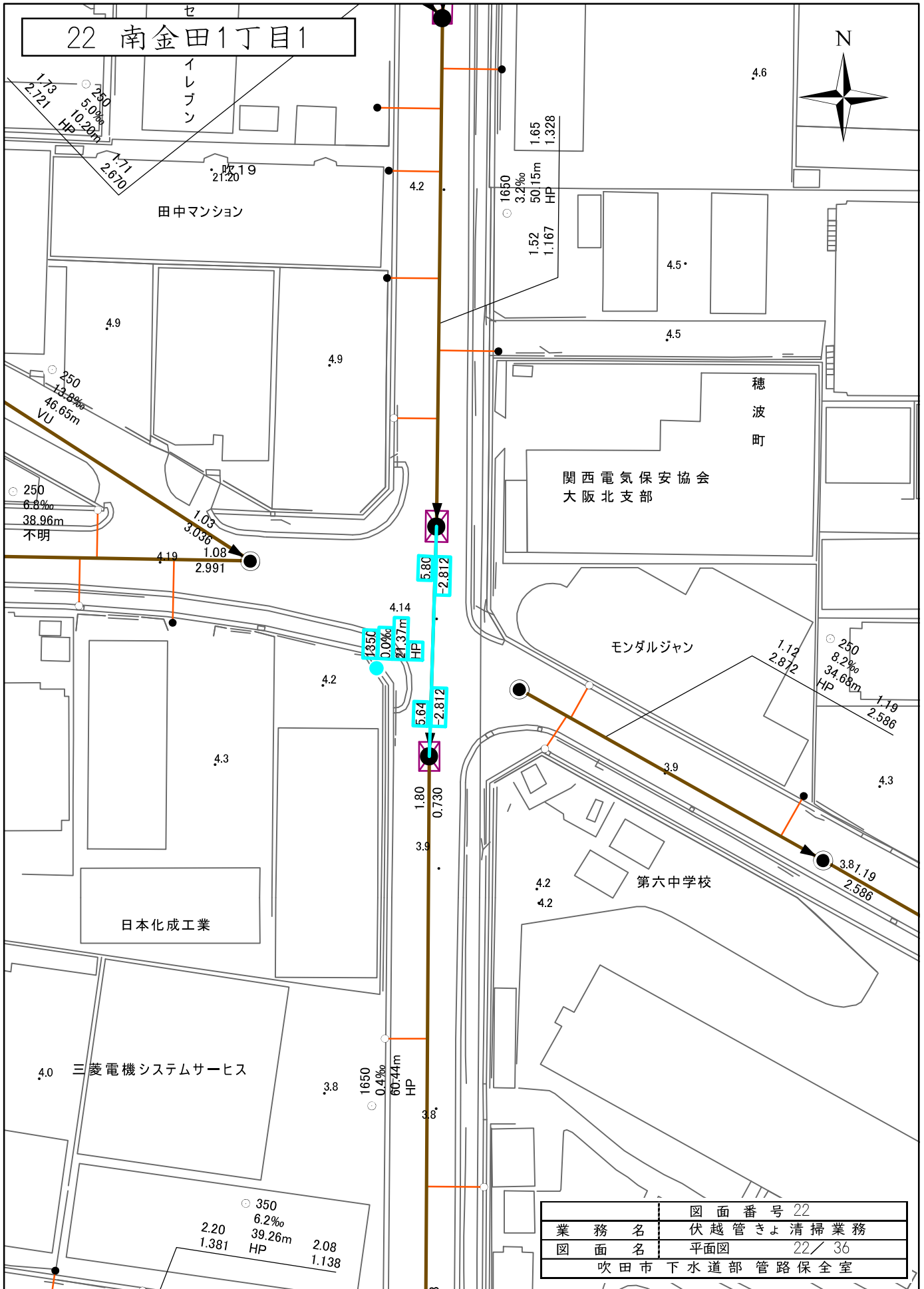
カルム干昇



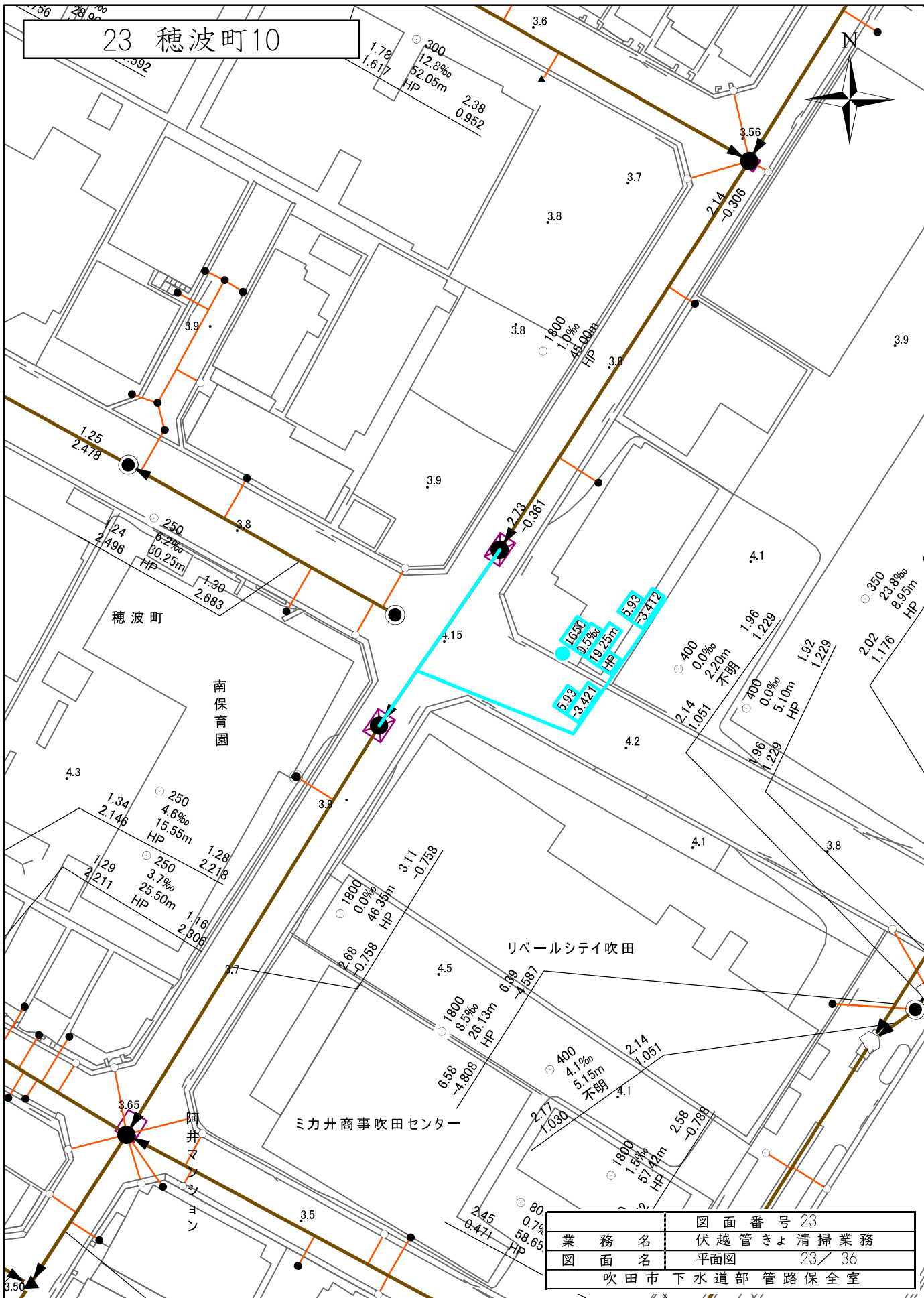
図面番号	21
業務名	伏越管きよ清掃業務
図面名	平面図 21 / 36
吹田市 下水道部 管路保全室	
大阪北支部	

1:500






23 穂波町10

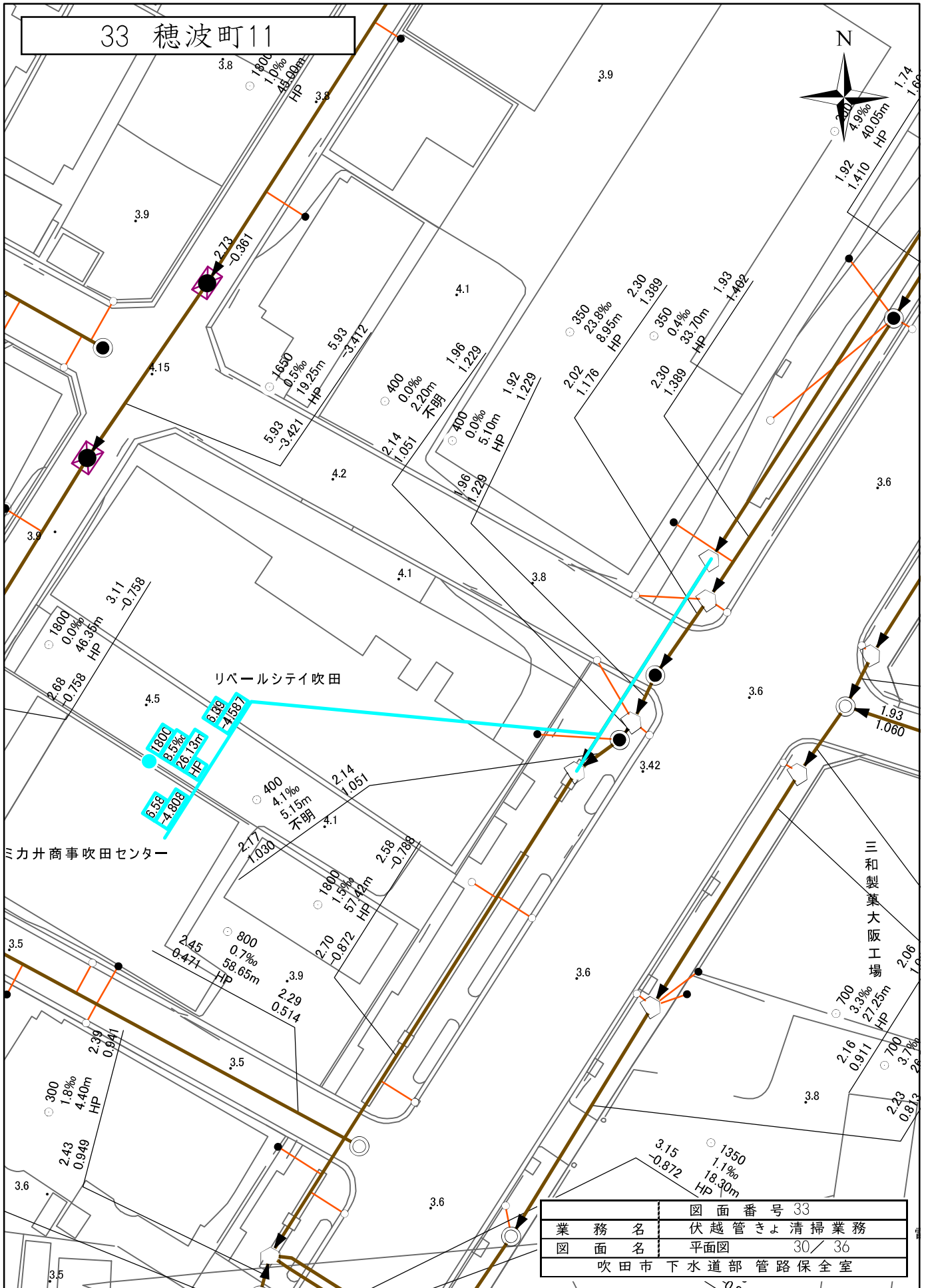


図面番号	23
業務名	伏越管きよ清掃業務
図面名	平面図 23 / 36
吹田市 下水道部 管路保全室	


1:500



33 穂波町11



1:500



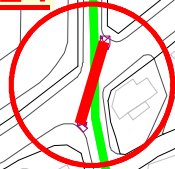
位置図



芳野町

江の木町

5 江の木町24



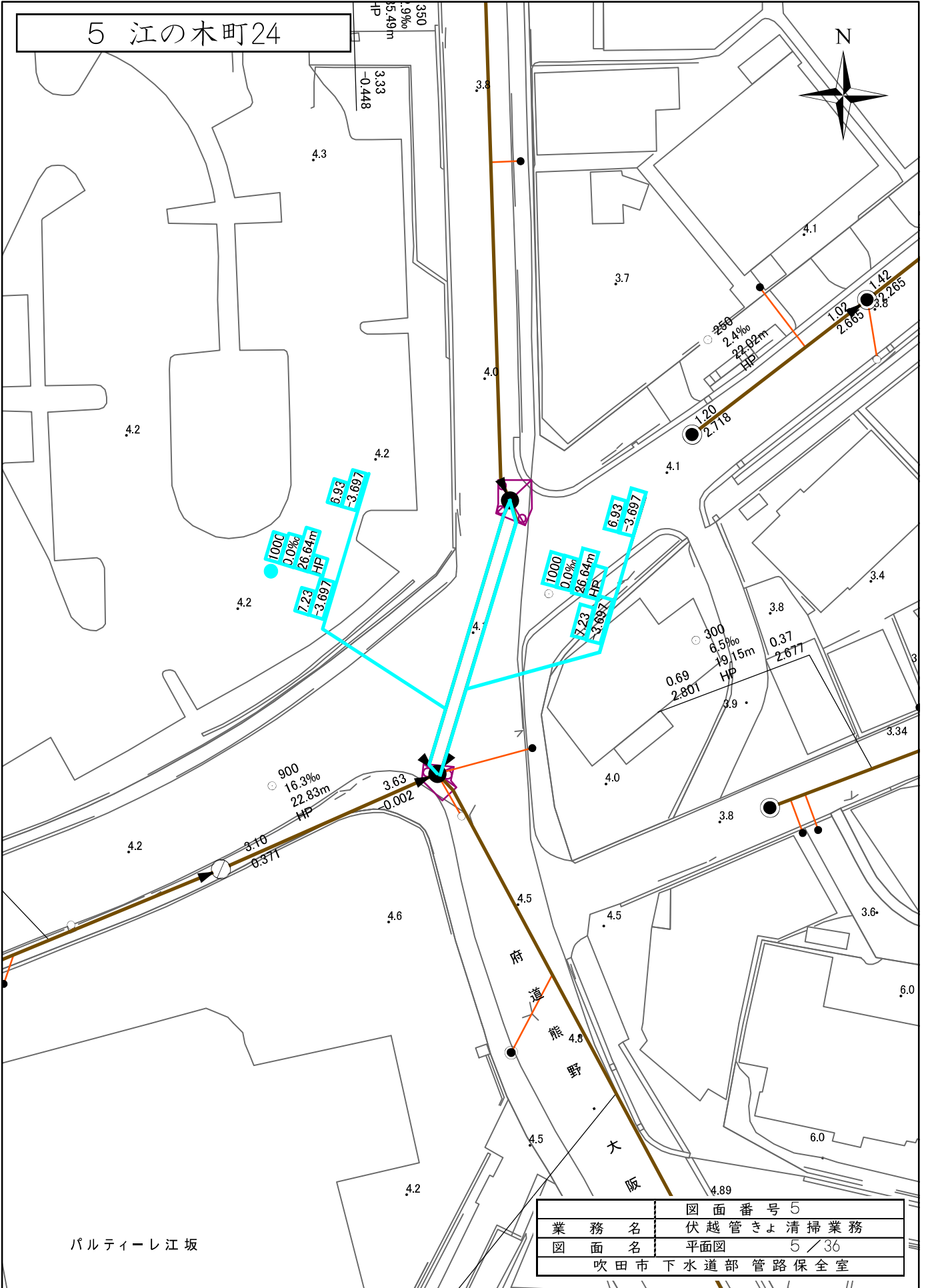
伏越管きよ清掃業務

1:2,500

0 30 60 90 120 150




5 江の木町24



パルティール江坂

図面番号	5
業務名	伏越管きよ清掃業務
図面名	平面図 5 / 36
吹田市 下水道部 管路保全室	

1:500



位置図



2丁目

桃山台
5丁目

6 桃山台5丁目8

3丁目


4丁目

春日
3丁目

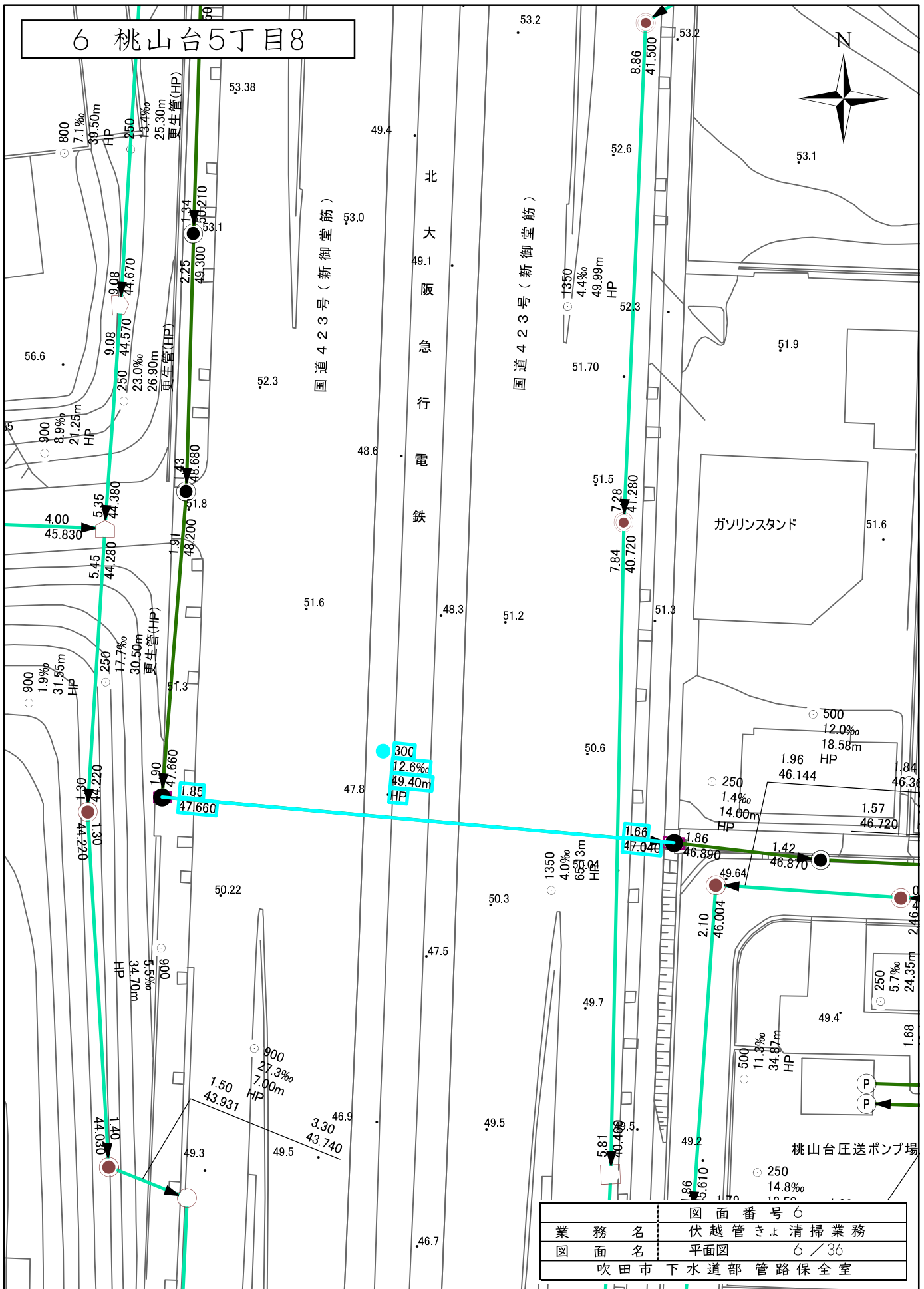
4丁目

伏越管きよ清掃業務

1:2,500




6 桃山台5丁目8



図面番号	6
業務名	伏越管きよ清掃業務
図面名	平面図 6 / 36
吹田市 下水道部 管路保全室	

1:500

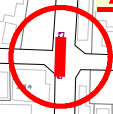


位置図



1丁目

7 垂水町1丁目43



8 垂水町1丁目41



垂水町

北の町遊園

府道豊中吹田線 (145号線)

江坂町

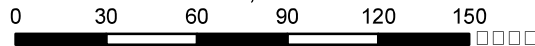
3丁目

1丁目

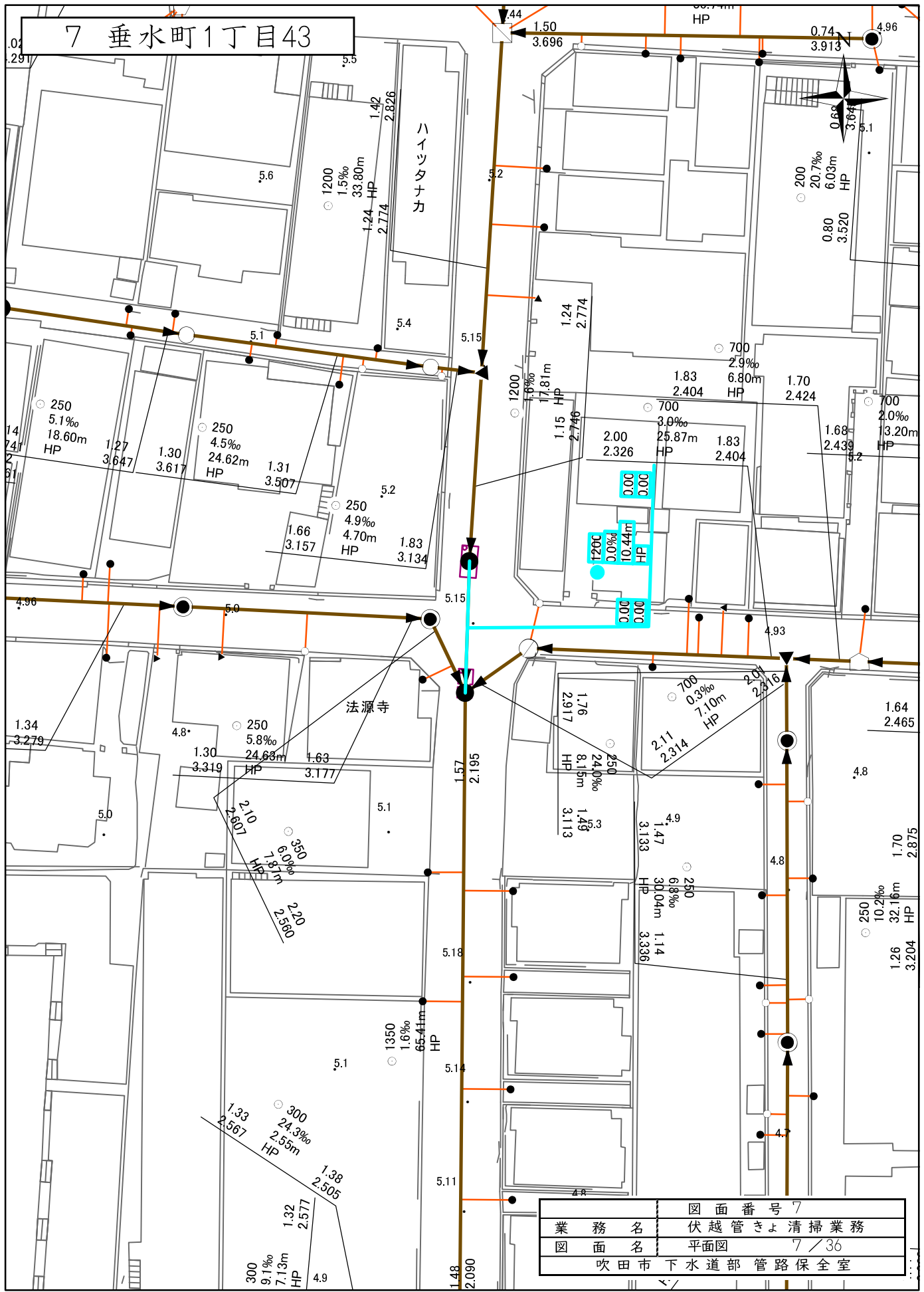
市立豊津第一幼稚園

伏越管きよ清掃業務

1:2,500




7 垂水町1丁目43

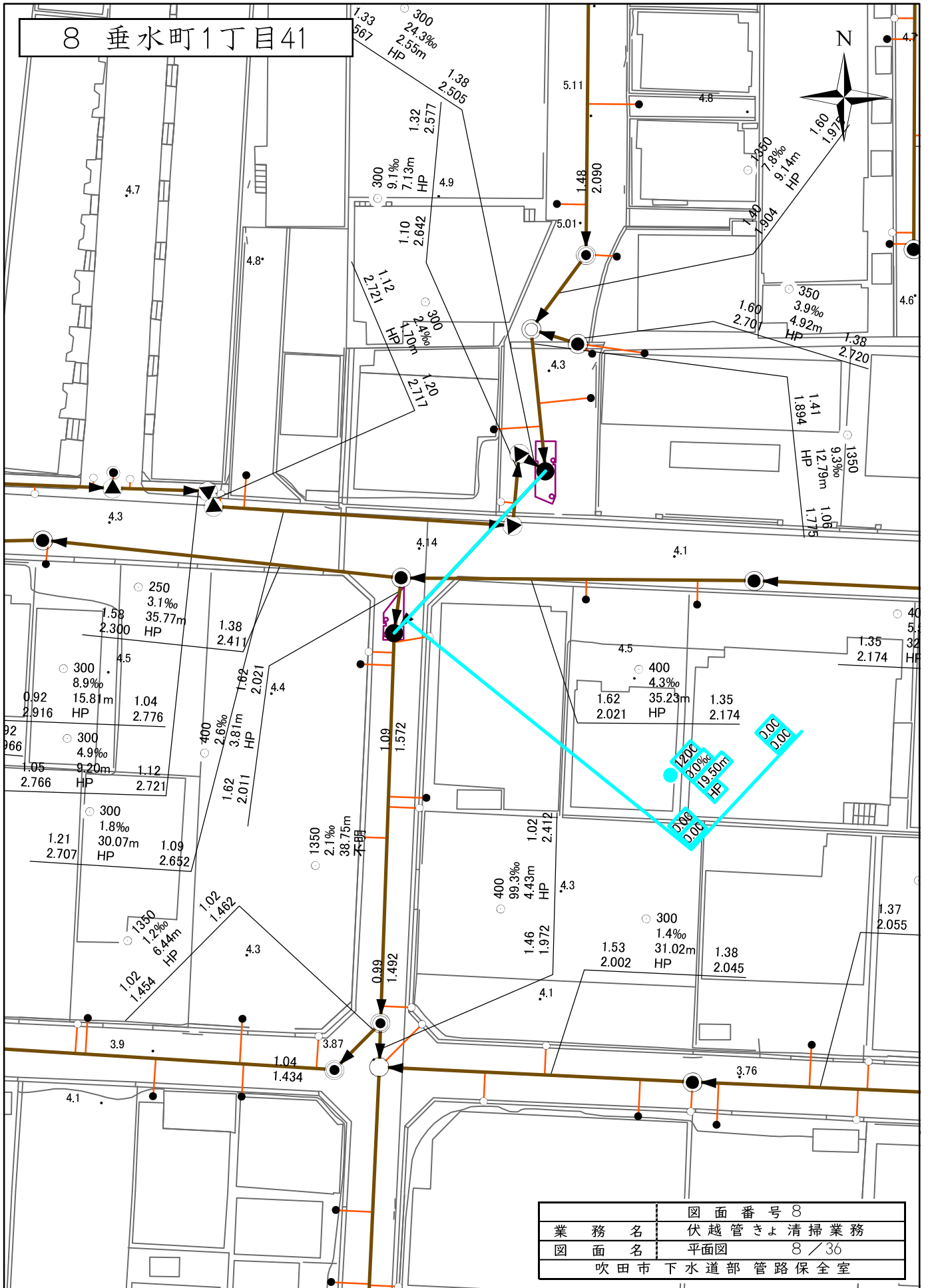


図面番号	7
業務名	伏越管きよ掃業務
図面名	平面図 7/36
吹田市 下水道部 管路保全室	

1:500




8 垂水町1丁目41



図面番号	8
業務名	伏越管きよ清掃業務
図面名	平面図 8 / 36
吹田市下水道部管路保全室	

1:500





位置図

西の庄町

元町

11 西の庄町4

24 内本町1丁目1

泉町
1丁目

1丁目

内本町

9 寿町1丁目2

1丁目 25 内本町1丁目23

寿町

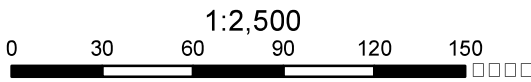
10 寿町1丁目18

2丁目

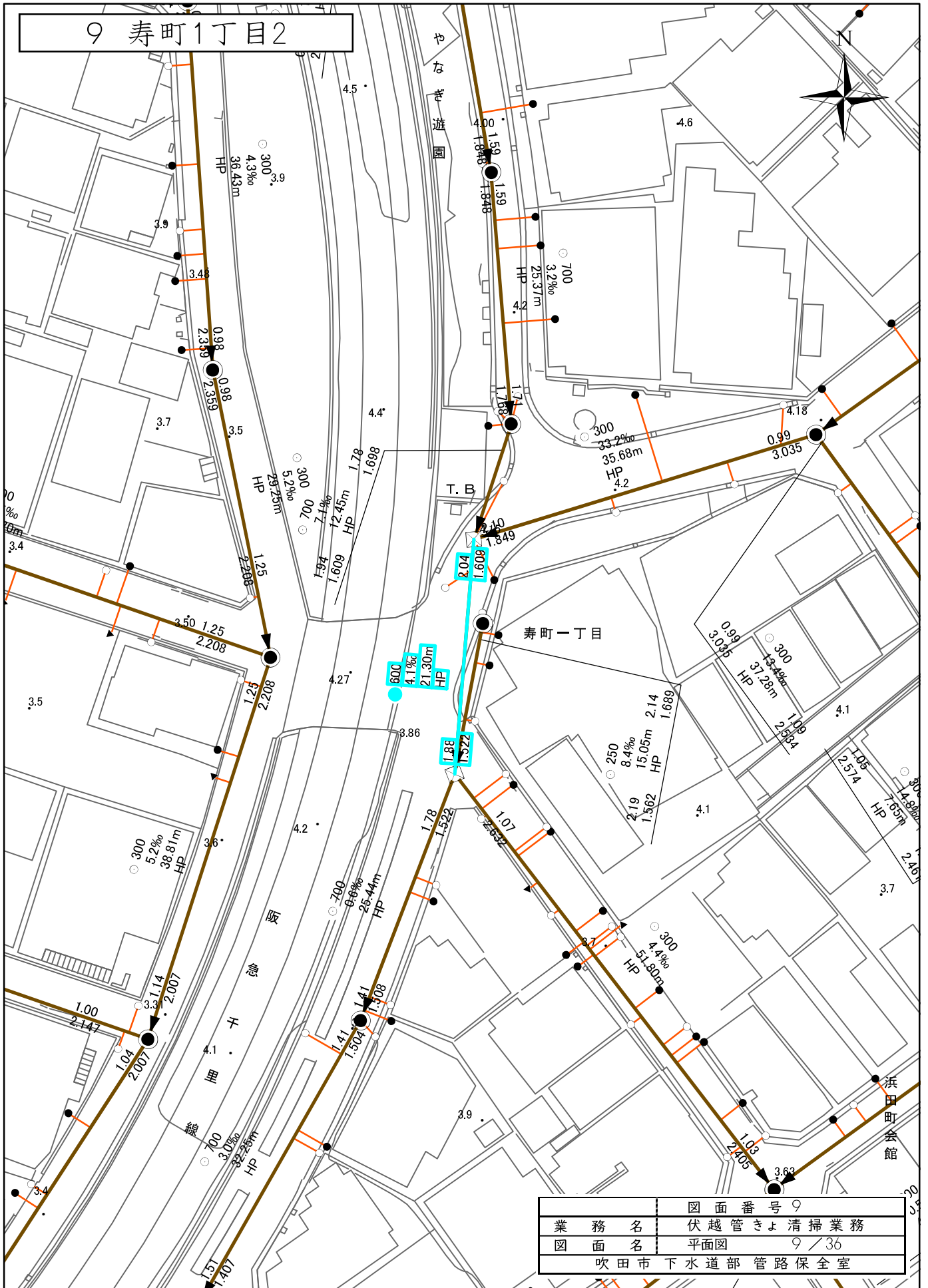
2丁目

26 内本町2丁目22

伏越管きよ清掃業務




9 寿町1丁目2

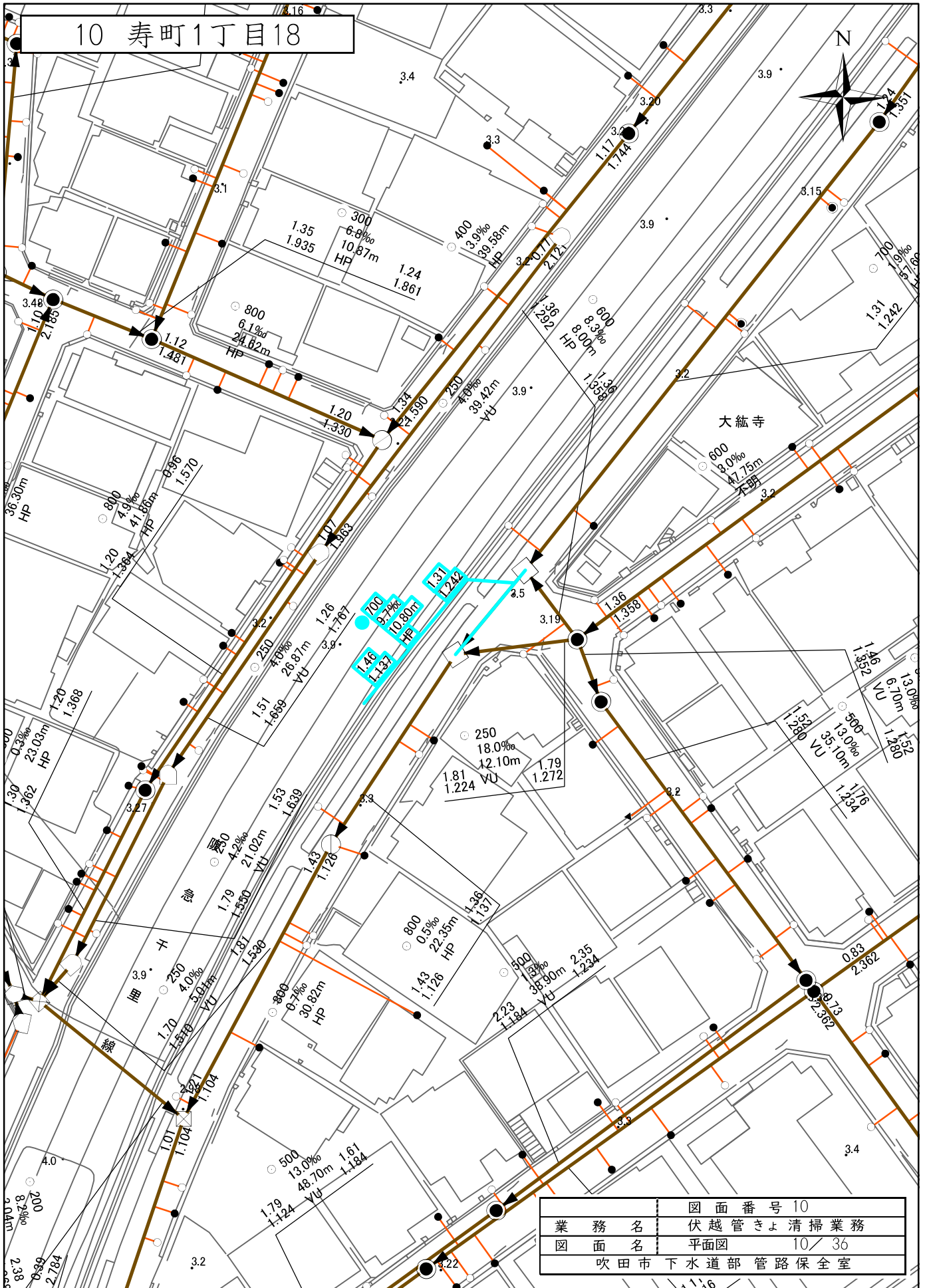


業務名	図面番号
図面名	伏越管きよ清掃業務
	平面図 9 / 36
吹田市下水道部管路保全室	

1:500




10 寿町1丁目18



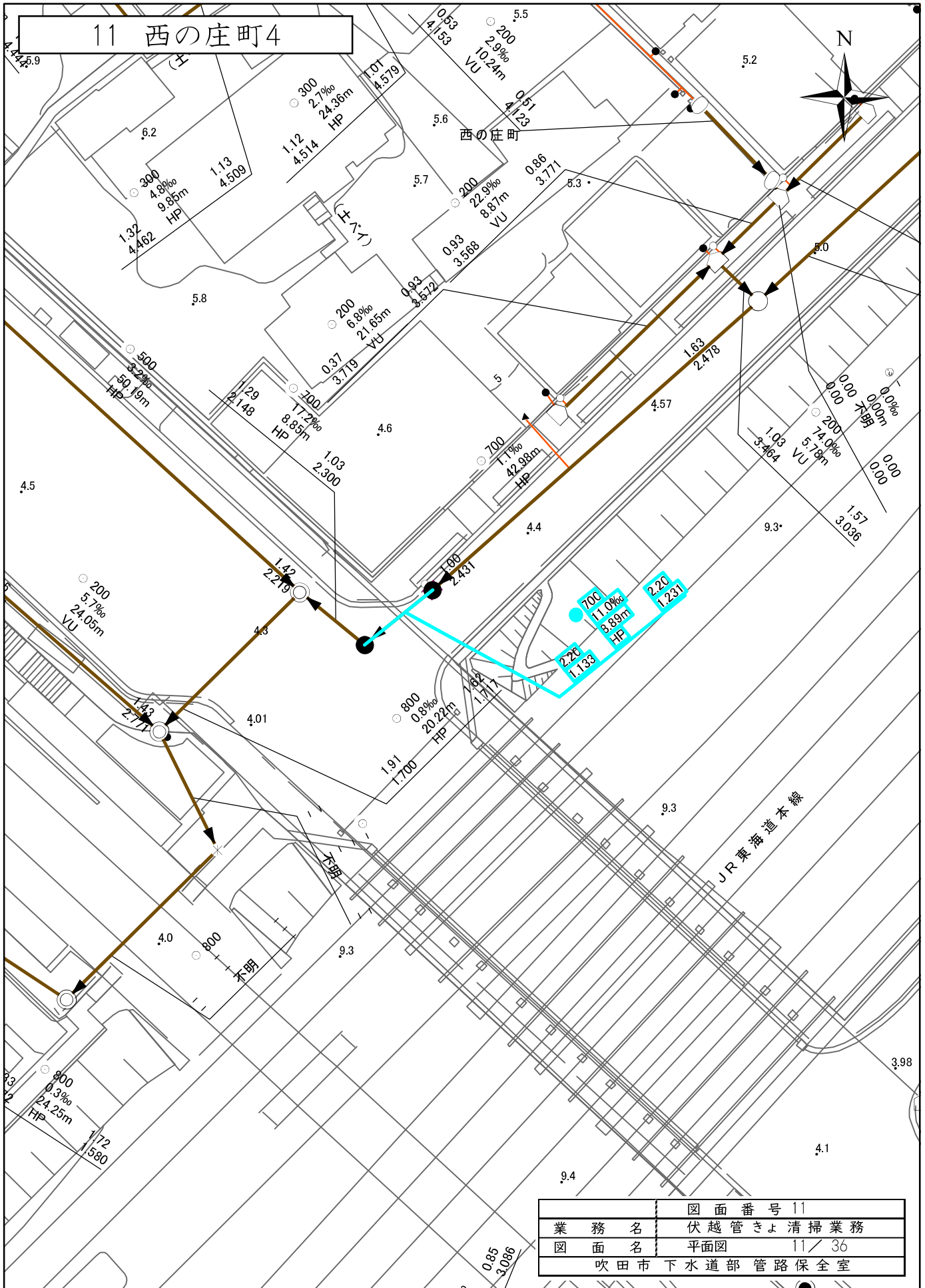
大徳寺

図面番号	10
業務名	伏越管きよ清掃業務
図面名	平面図 10/36
吹田市下水道部管路保全室	

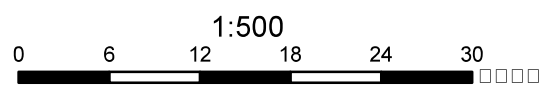
1:500



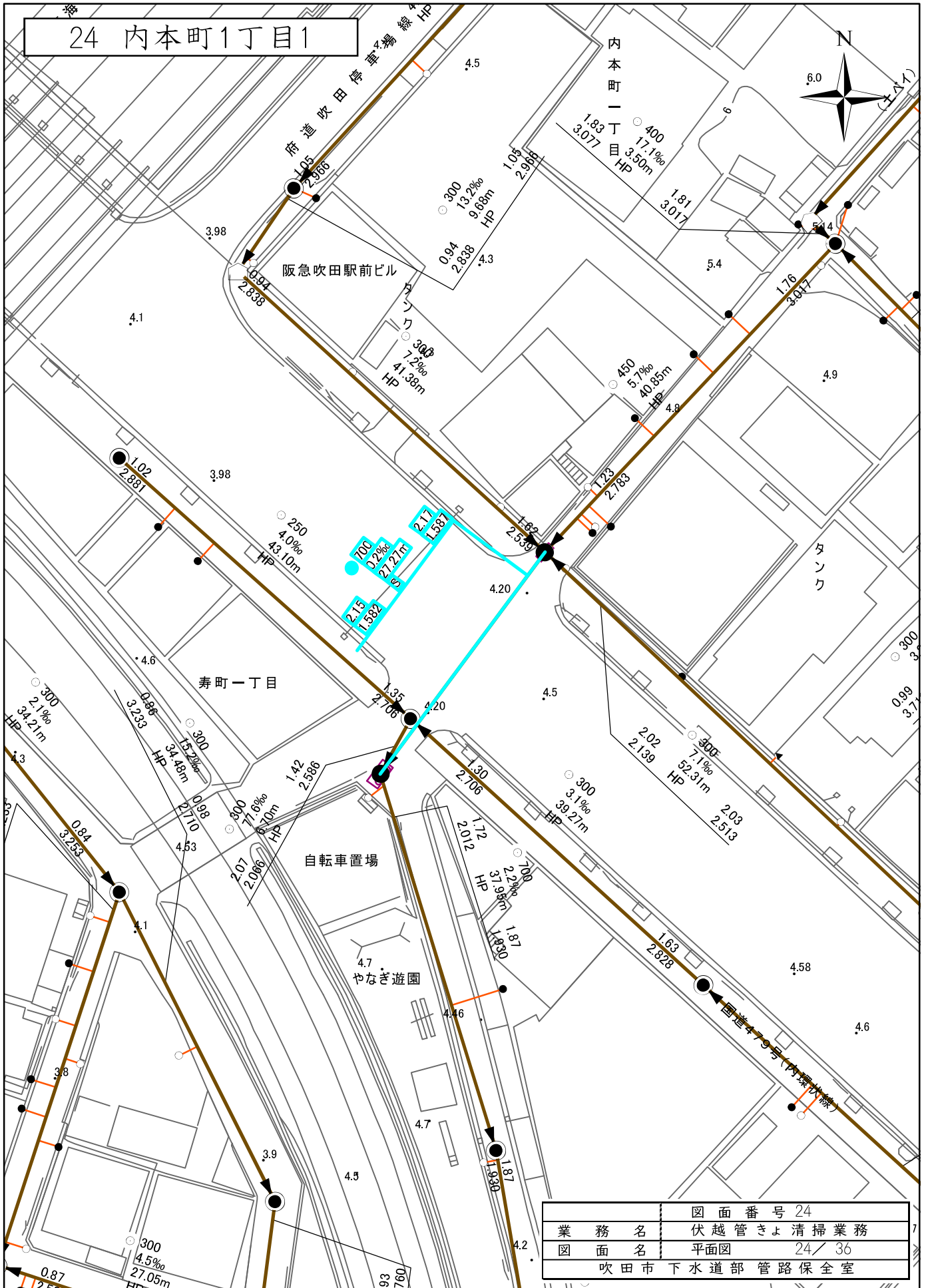
11 西の庄町4



図面番号	11
業務名	伏越管きよ清掃業務
図面名	平面図 11 / 36
吹田市 下水道部 管路保全室	




24 内本町1丁目1

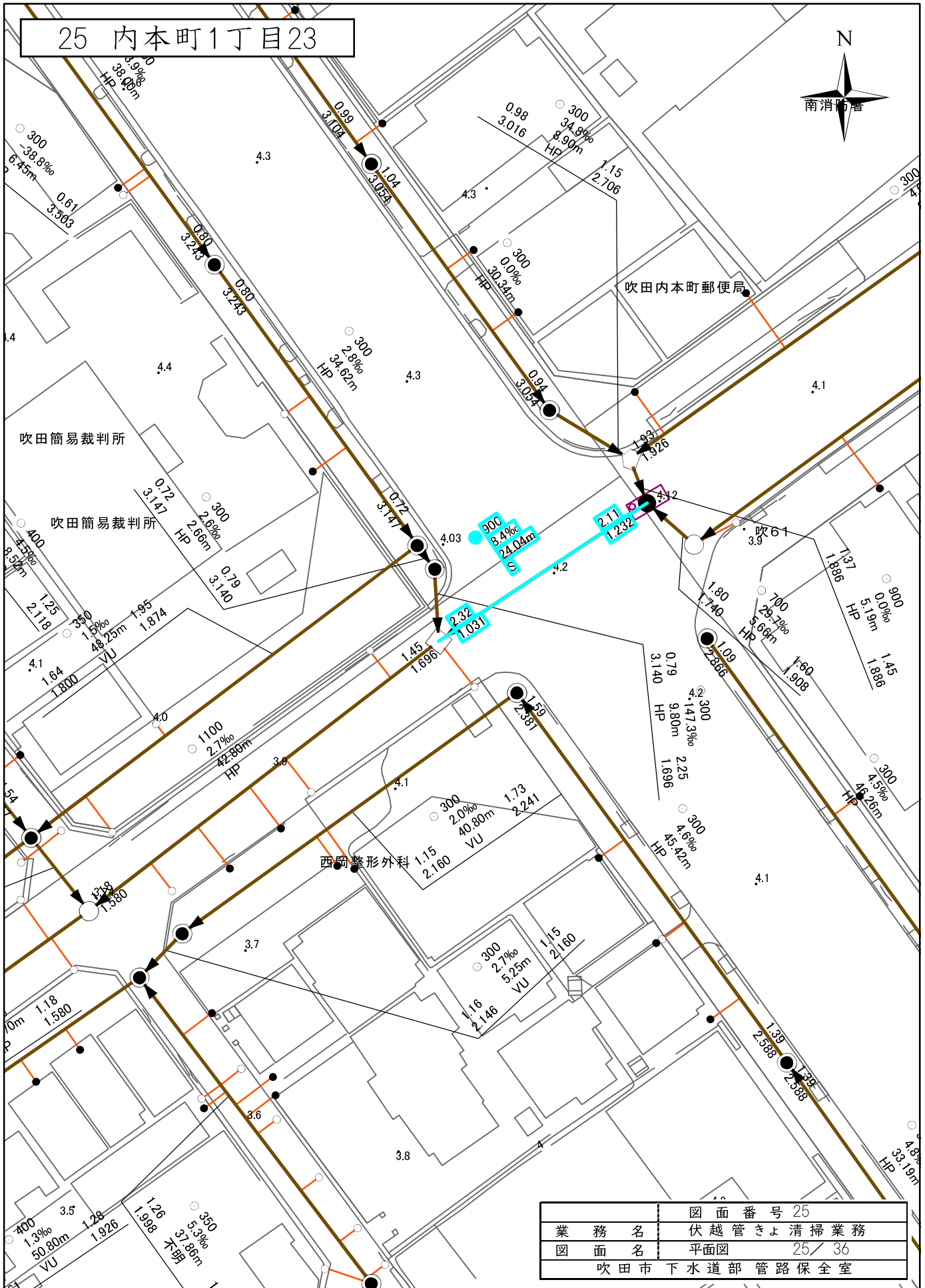


図面番号	24
業務名	伏越管きよ清掃業務
図面名	平面図 24 / 36
吹田市下水道部管路保全室	

1:500




25 内本町1丁目23

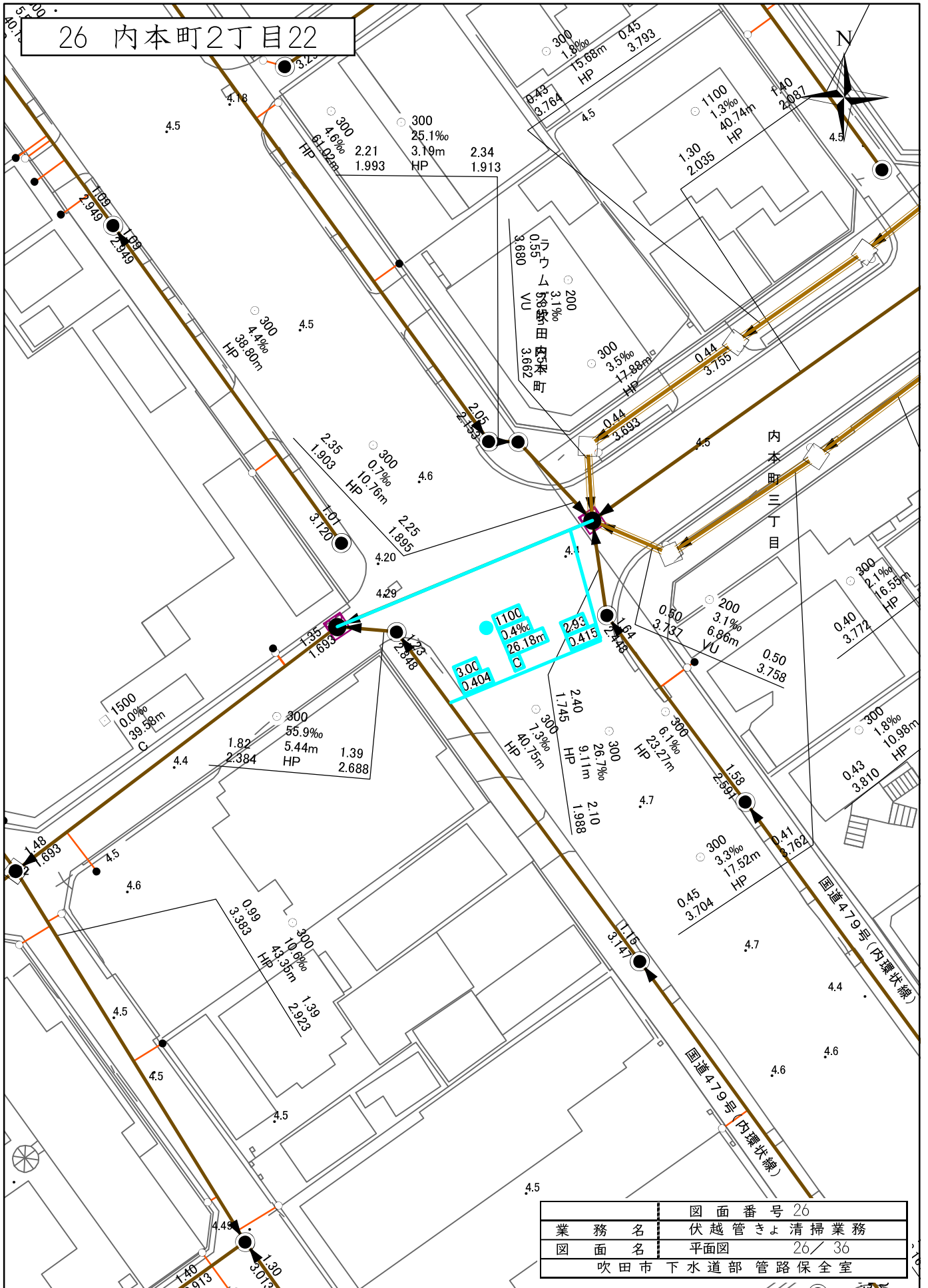


図面番号	25
業務名	伏越管きよ清掃業務
図面名	平面図 25 / 36
吹田市 下水道部 管路保全室	

1:500




26 内本町2丁目22



図面番号	26
業務名	伏越管きよ掃業務
図面名	平面図 26 / 36
吹田市 下水道部 管路保全室	

1:500



位置図



青葉丘北

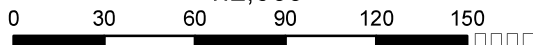
27 青葉丘北5

12 青葉丘南13

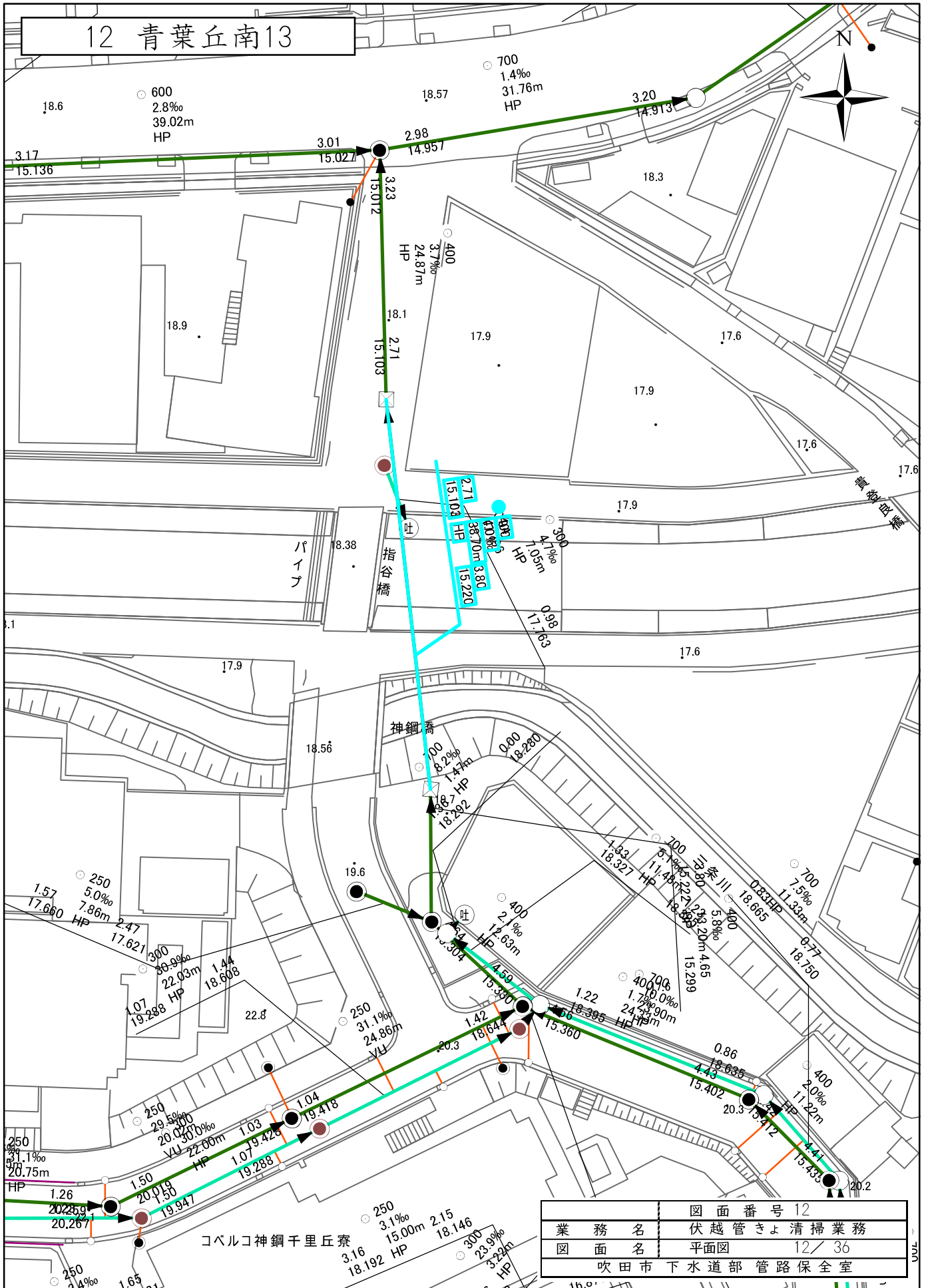
青葉丘南

伏越管きよ清掃業務

1:2,500




12 青葉丘南13

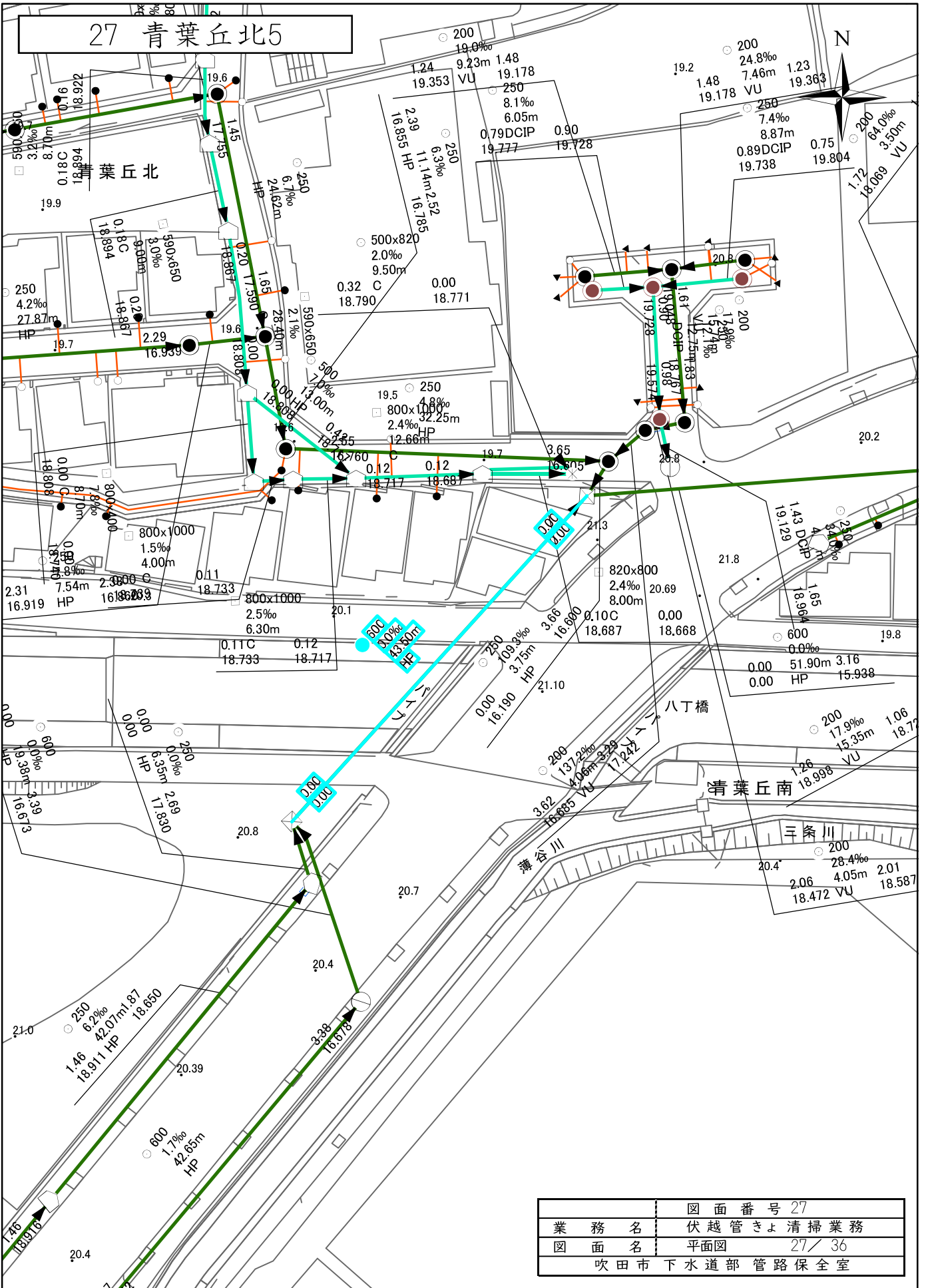


図面番号	12
業務名	伏越管きよ掃業務
図面名	平面図 12 / 36
吹田市 下水道部 管路保全室	

1:500




27 青葉丘北5




図面番号	27
業務名	伏越管きよ掃業務
図面名	平面図 27/36
吹田市 下水道部 管路保全室	

1:500



位置図



市立吹田第六小学校

穂波町

南清和園町

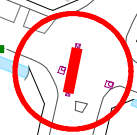
3丁目

1丁目

14 南清和園町41

南吹田

川岸町




13 南吹田1丁目9

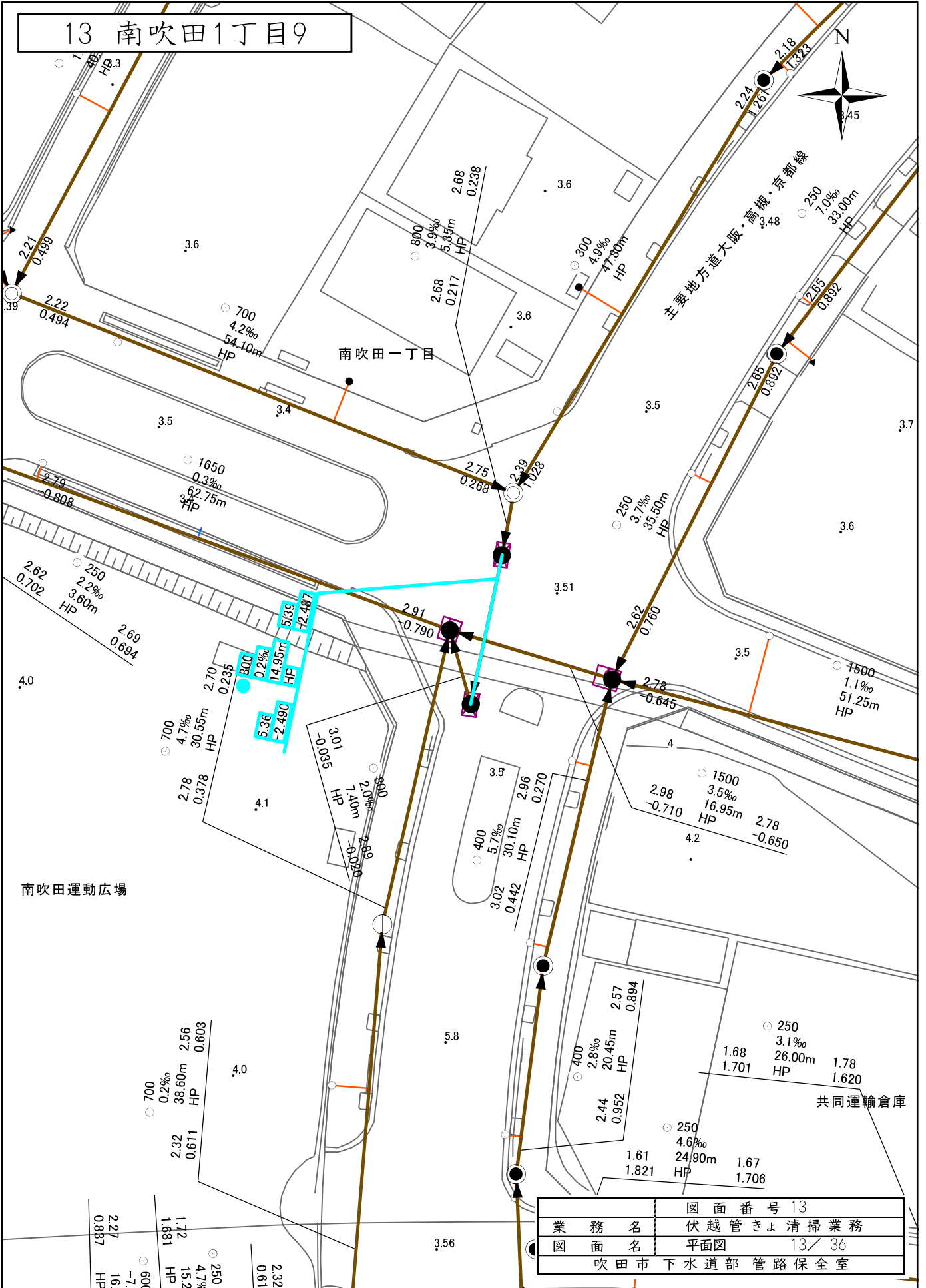
2丁目

伏越管きよ清掃業務

1:2,500



13 南吹田1丁目9




南吹田運動広場

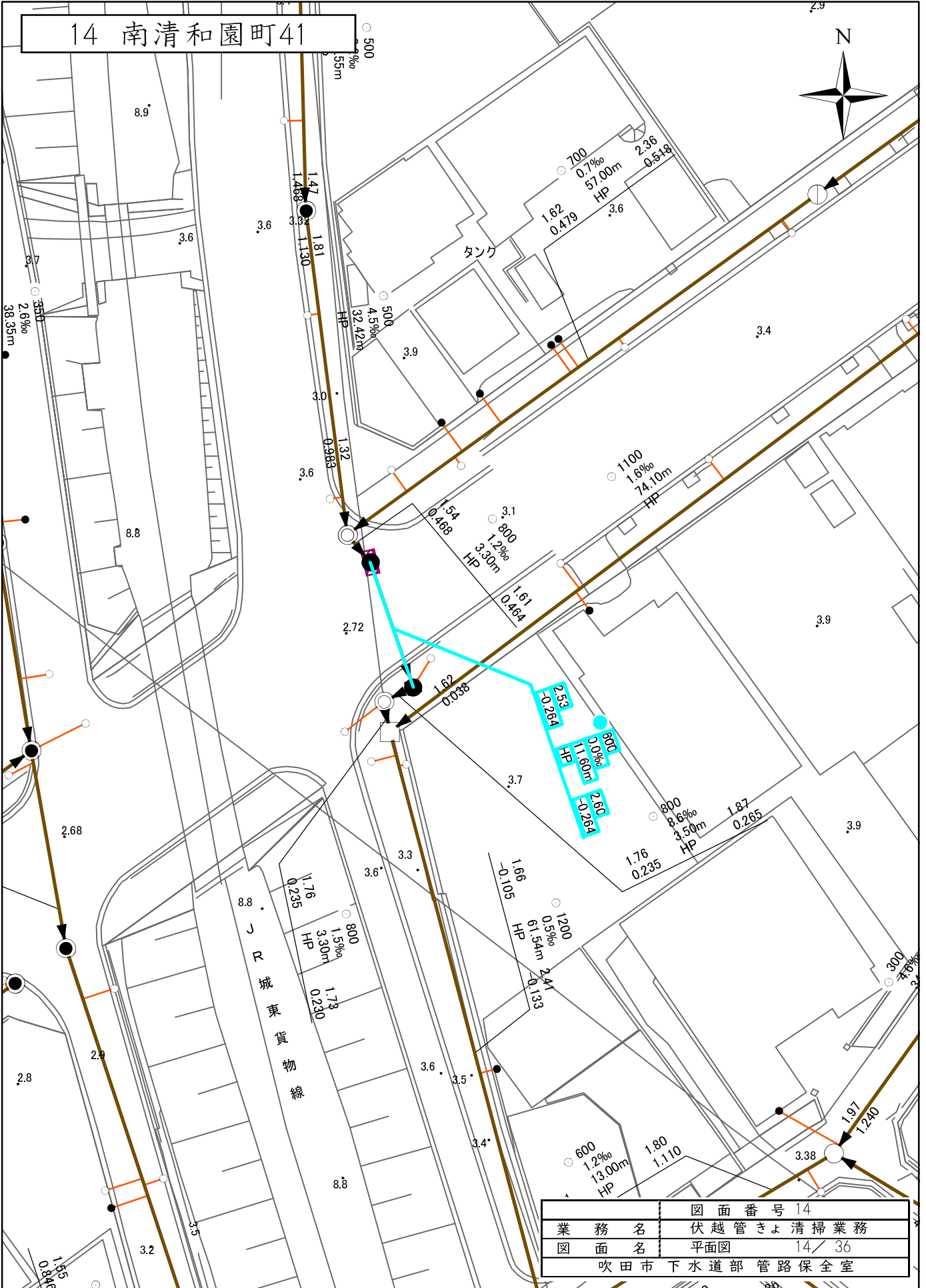
共同運輸倉庫

図面番号	13
業務名	伏越管きよ掃業務
図面名	平面図 13/36
吹田市 下水道部 管路保全室	

1:500




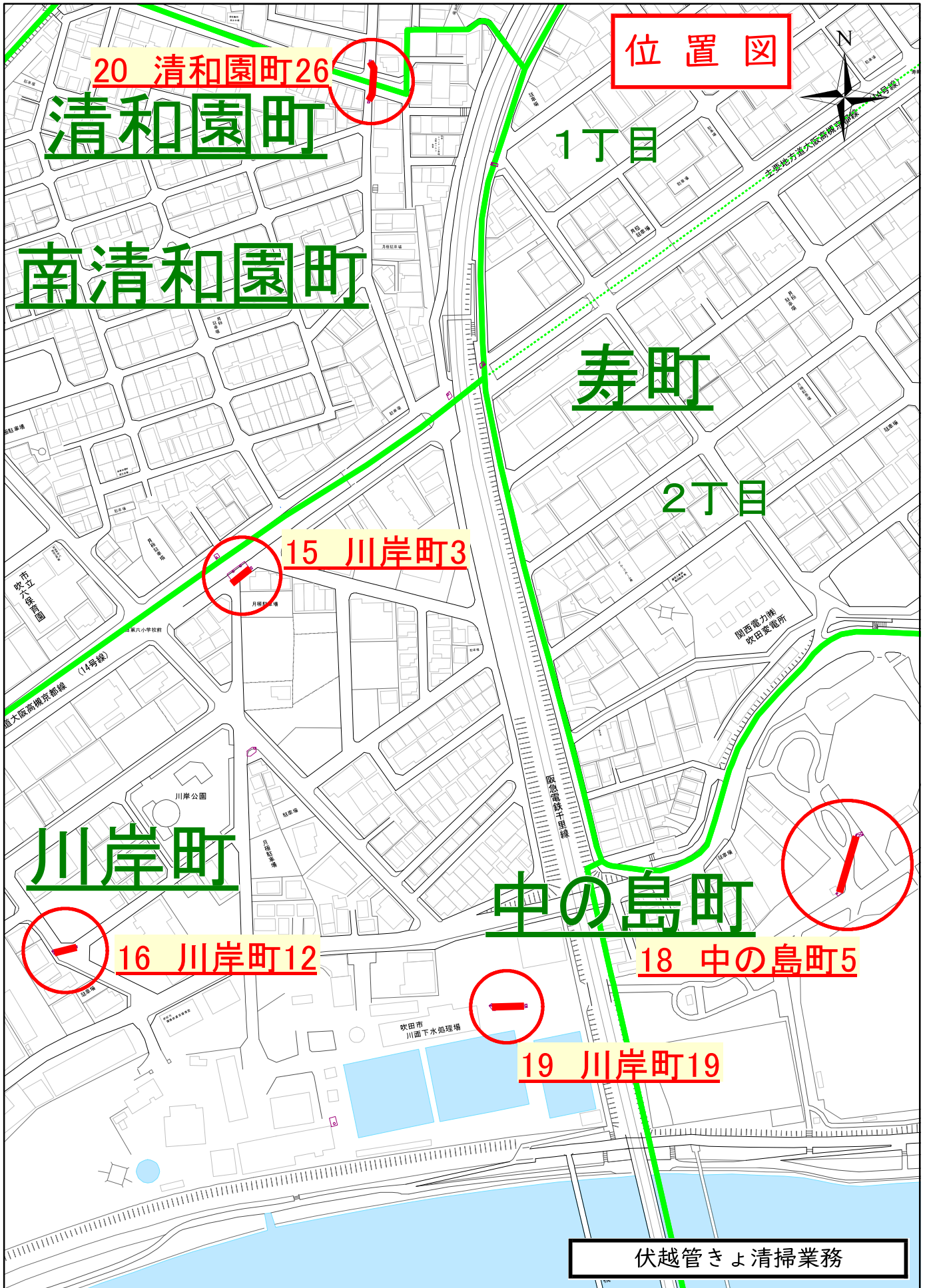
14 南清和園町41



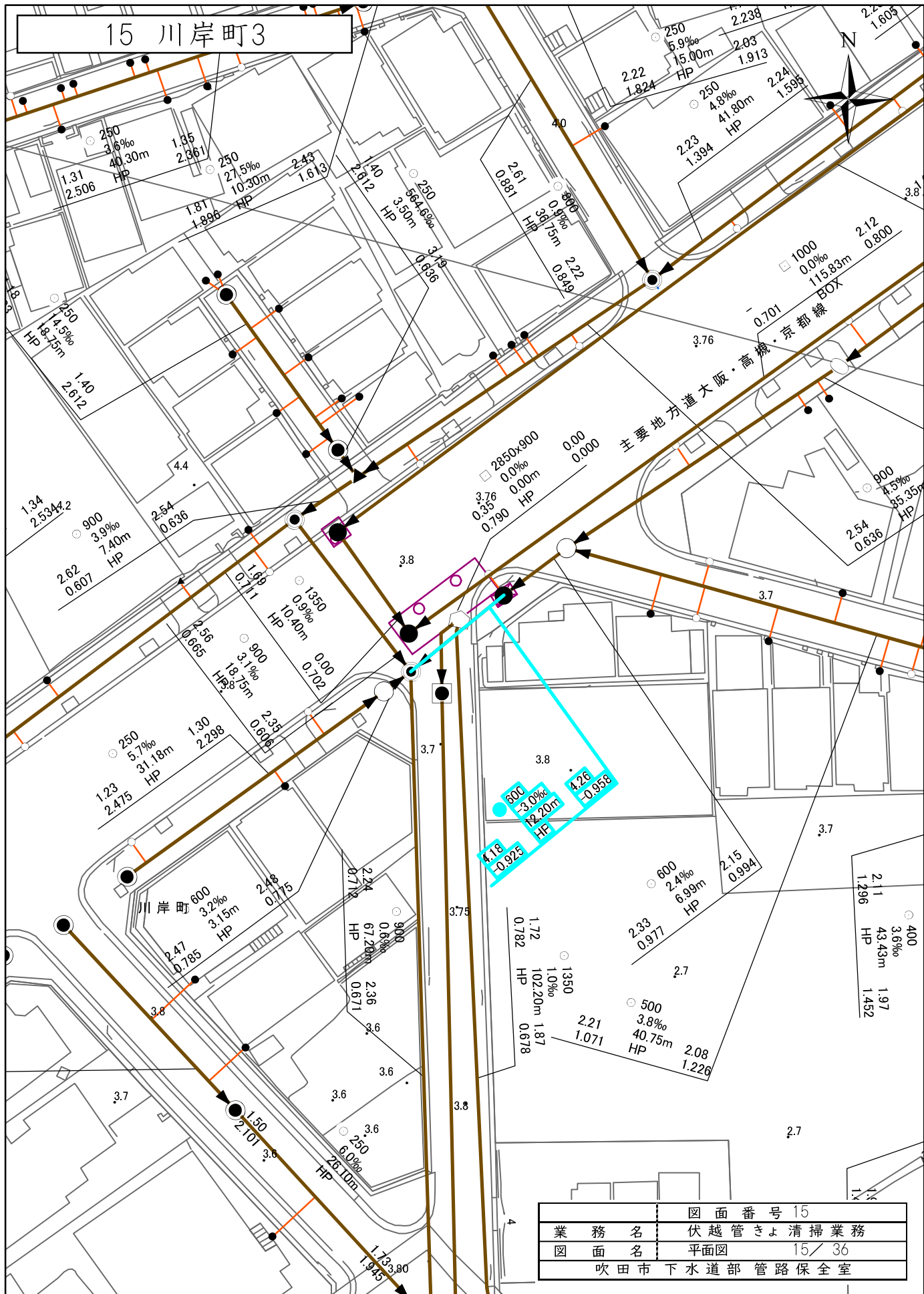
図面番号	14
業務名	伏越管きよ清掃業務
図面名	平面図 14 / 36
吹田市 下水道部 管路保全室	

1:500






15 川岸町3

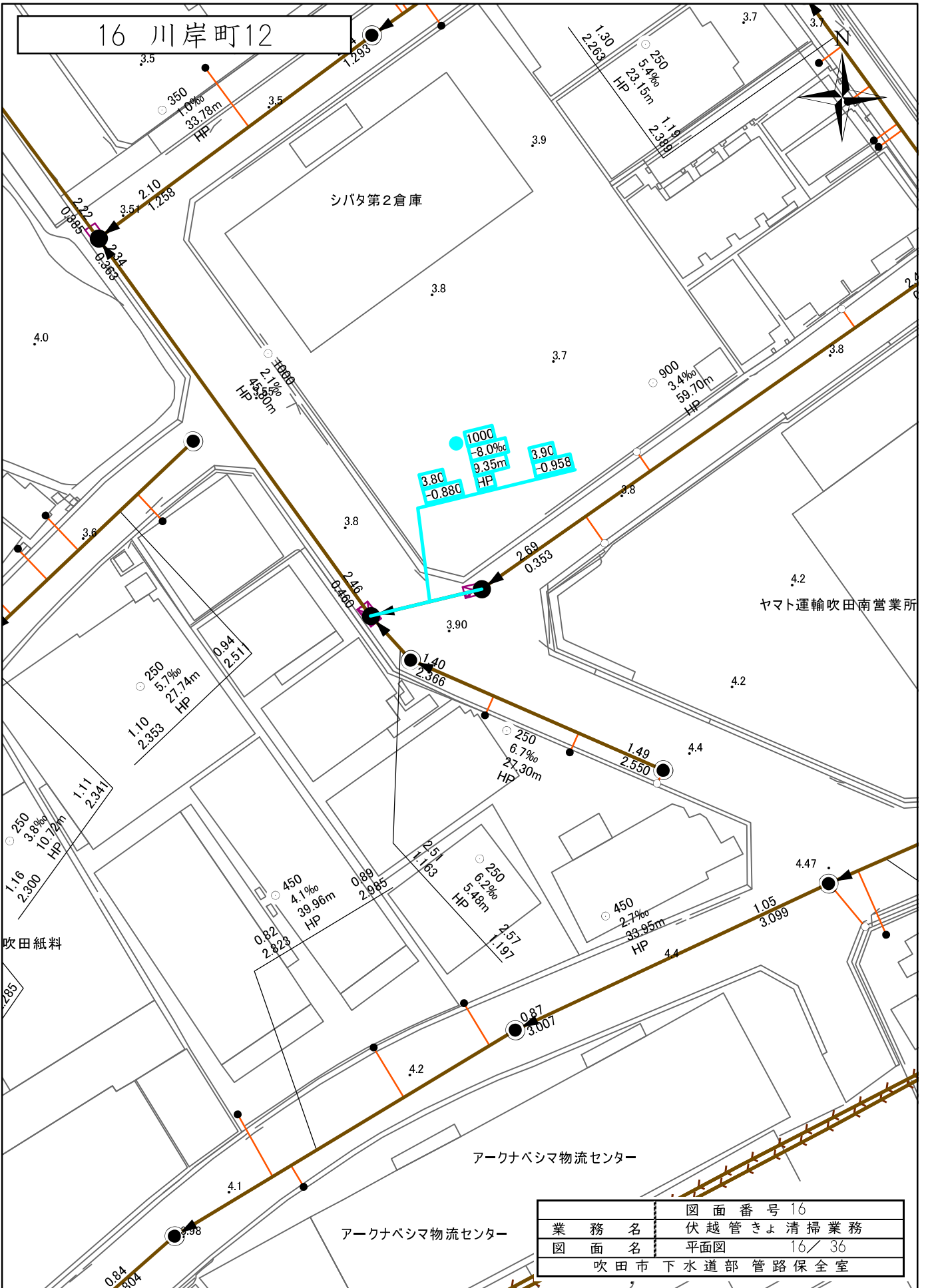


図面番号	15
業務名	伏越管きよ清掃業務
図面名	平面図 15/36
吹田市下水道部 管路保全室	

1:500




16 川岸町12

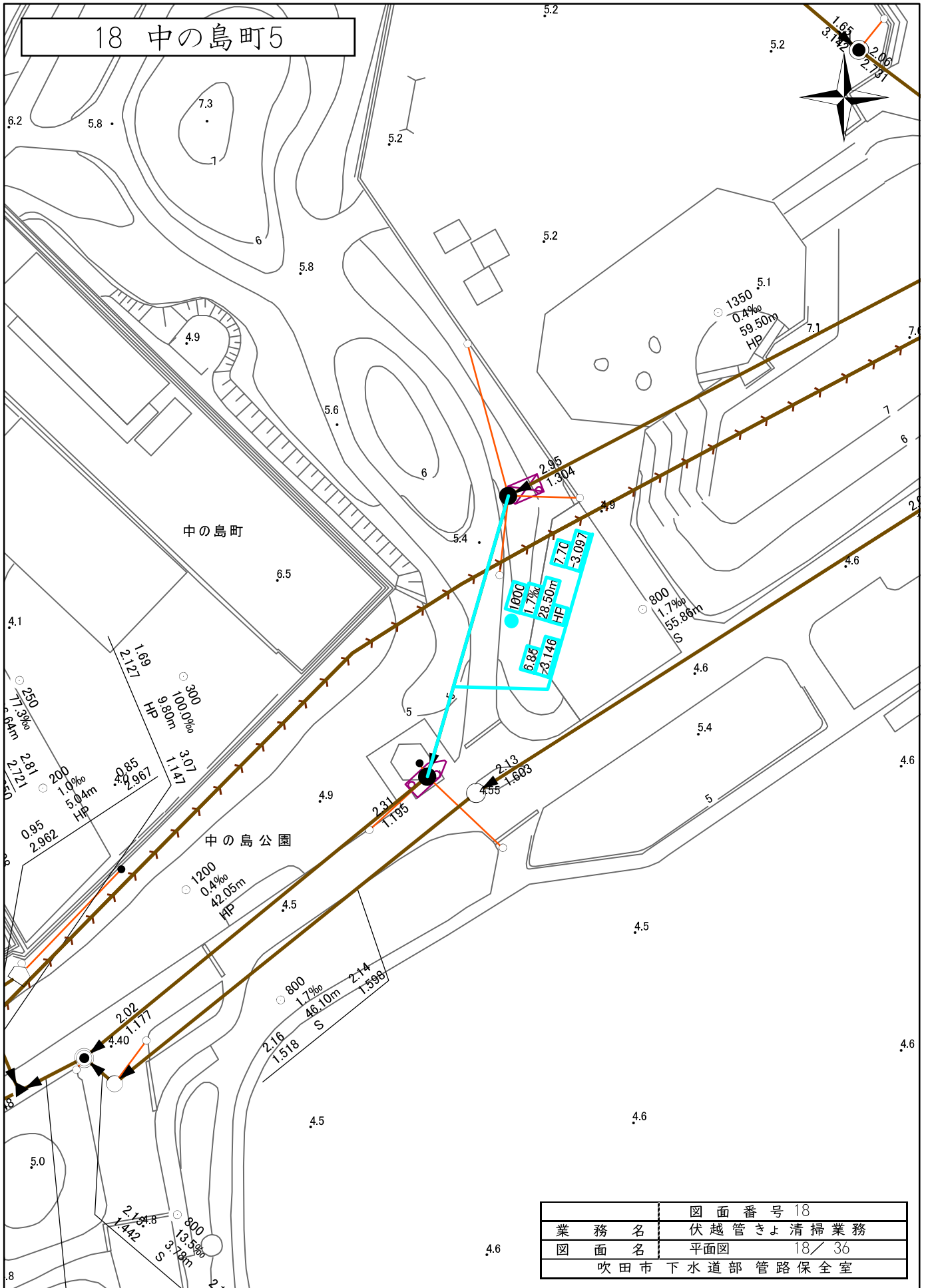


図面番号 16	
業務名	伏越管きよ清掃業務
図面名	平面図 16 / 36
吹田市 下水道部 管路保全室	

1:500




18 中の島町5

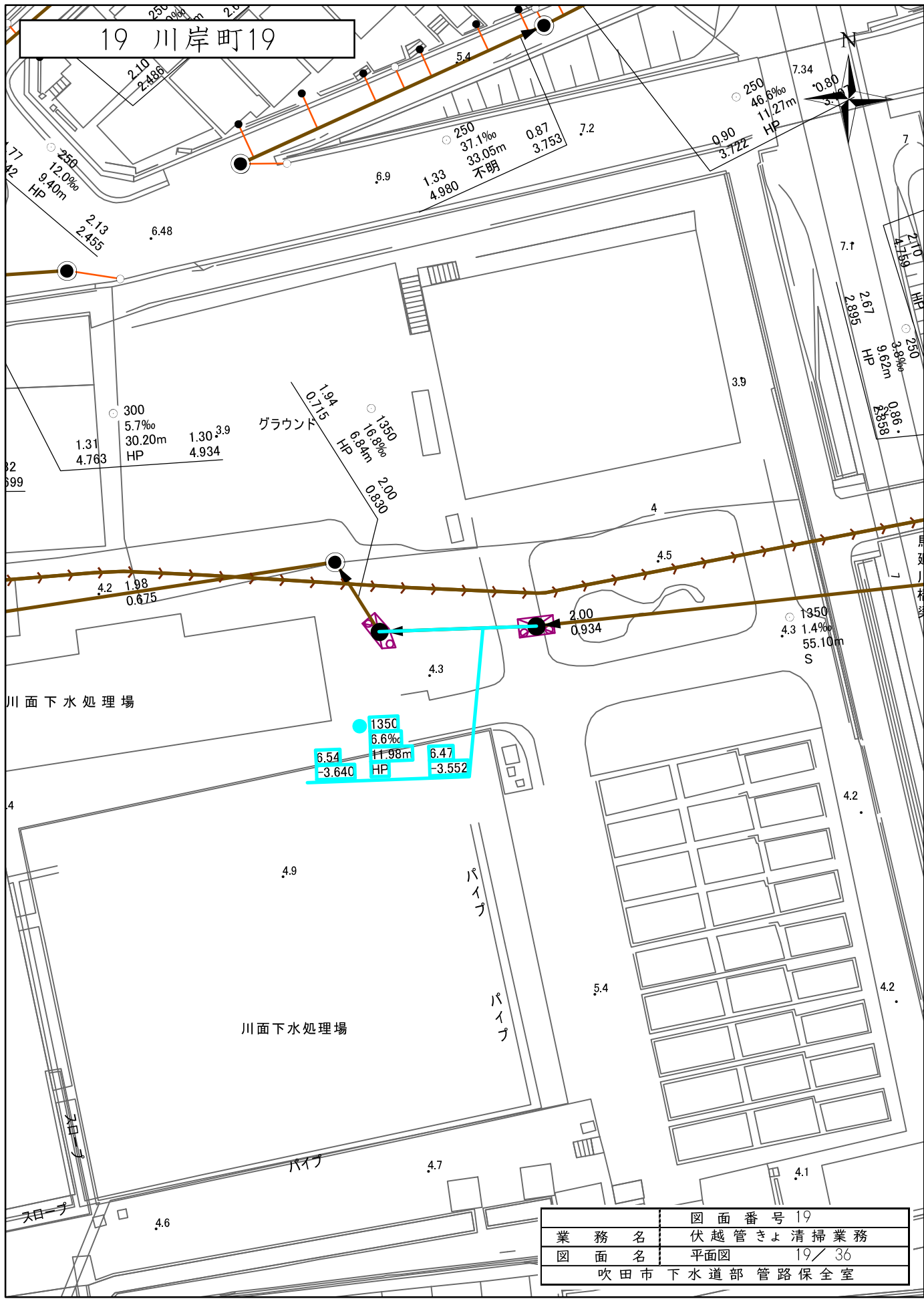


	図面番号 18
業務名	伏越管きよ清掃業務
図面名	平面図 18 / 36
吹田市 下水道部 管路保全室	

1:500




19 川岸町19

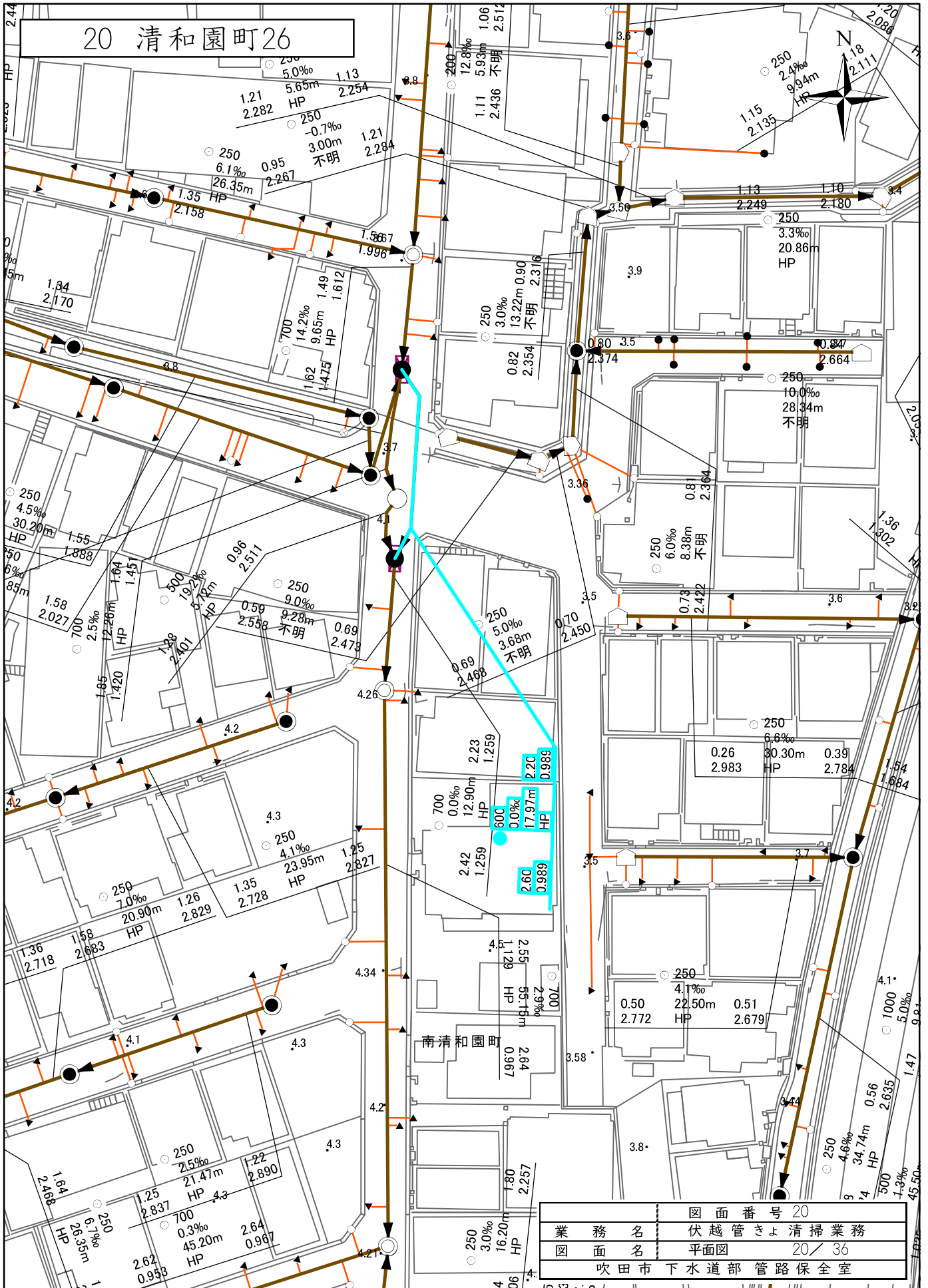


図面番号	19
業務名	伏越管きよ清掃業務
図面名	平面図 19/36
吹田市 下水道部 管路保全室	

1:500




20 清和園町26



図面番号	20
業務名	伏越管きよ清掃業務
図面名	平面図 20/36
吹田市 下水道部 管路保全室	

1:500



位置図



3丁目
竹見台

1丁目
津雲台

1丁目

1丁目

桃山台

1丁目
佐竹台

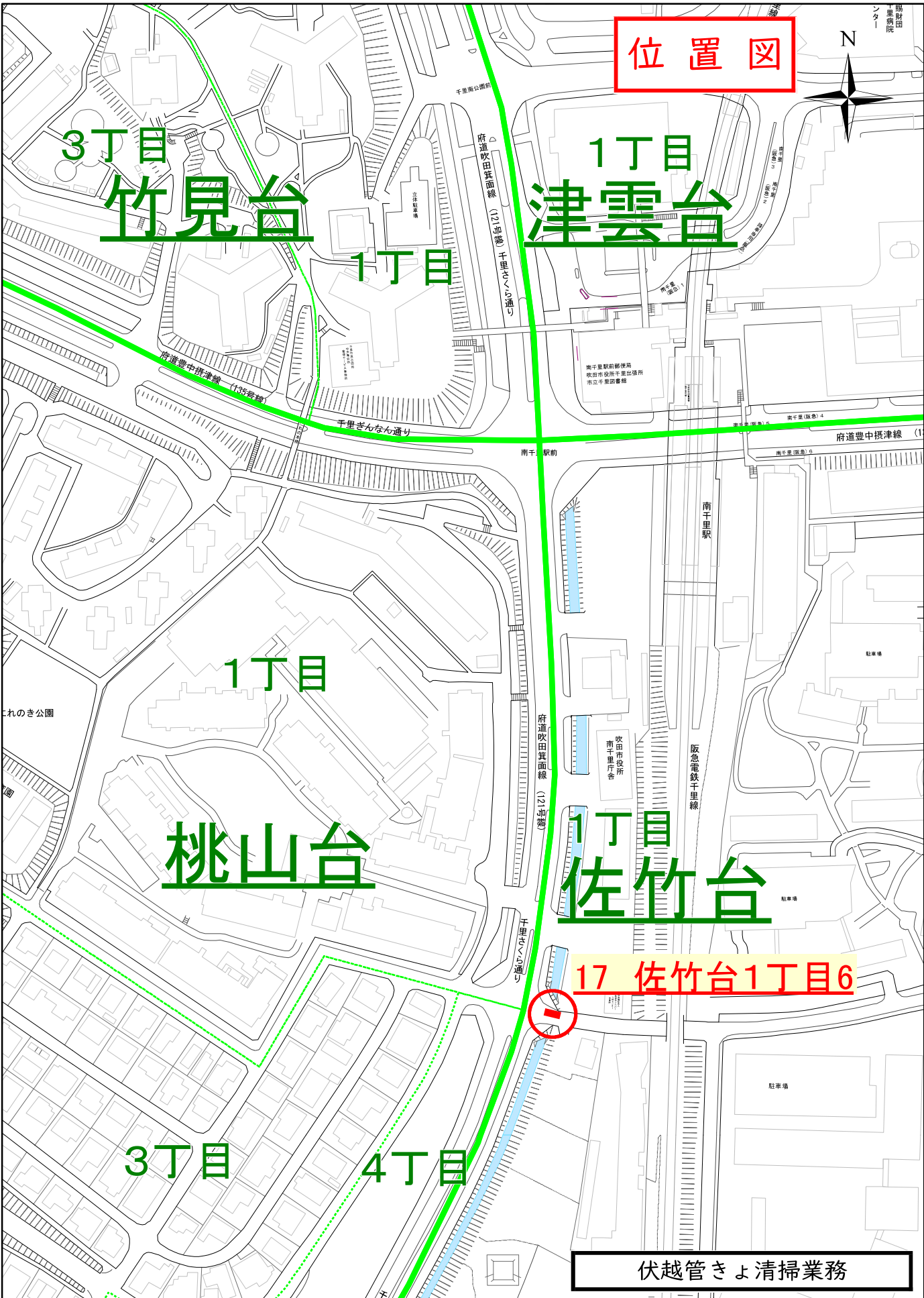
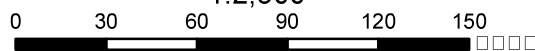
17 佐竹台1丁目6

3丁目

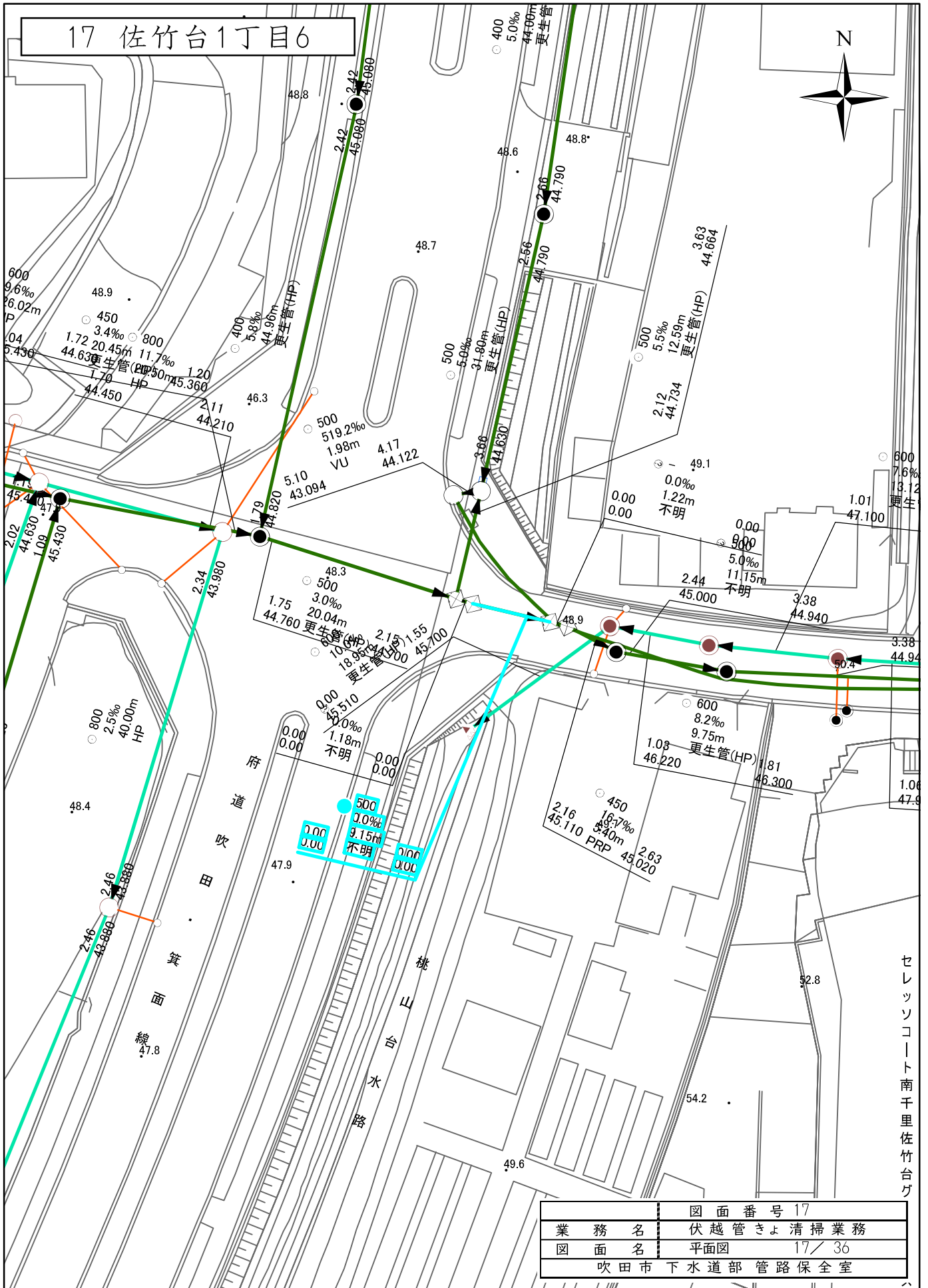
4丁目

伏越管きよ清掃業務

1:2,500




17 佐竹台1丁目6

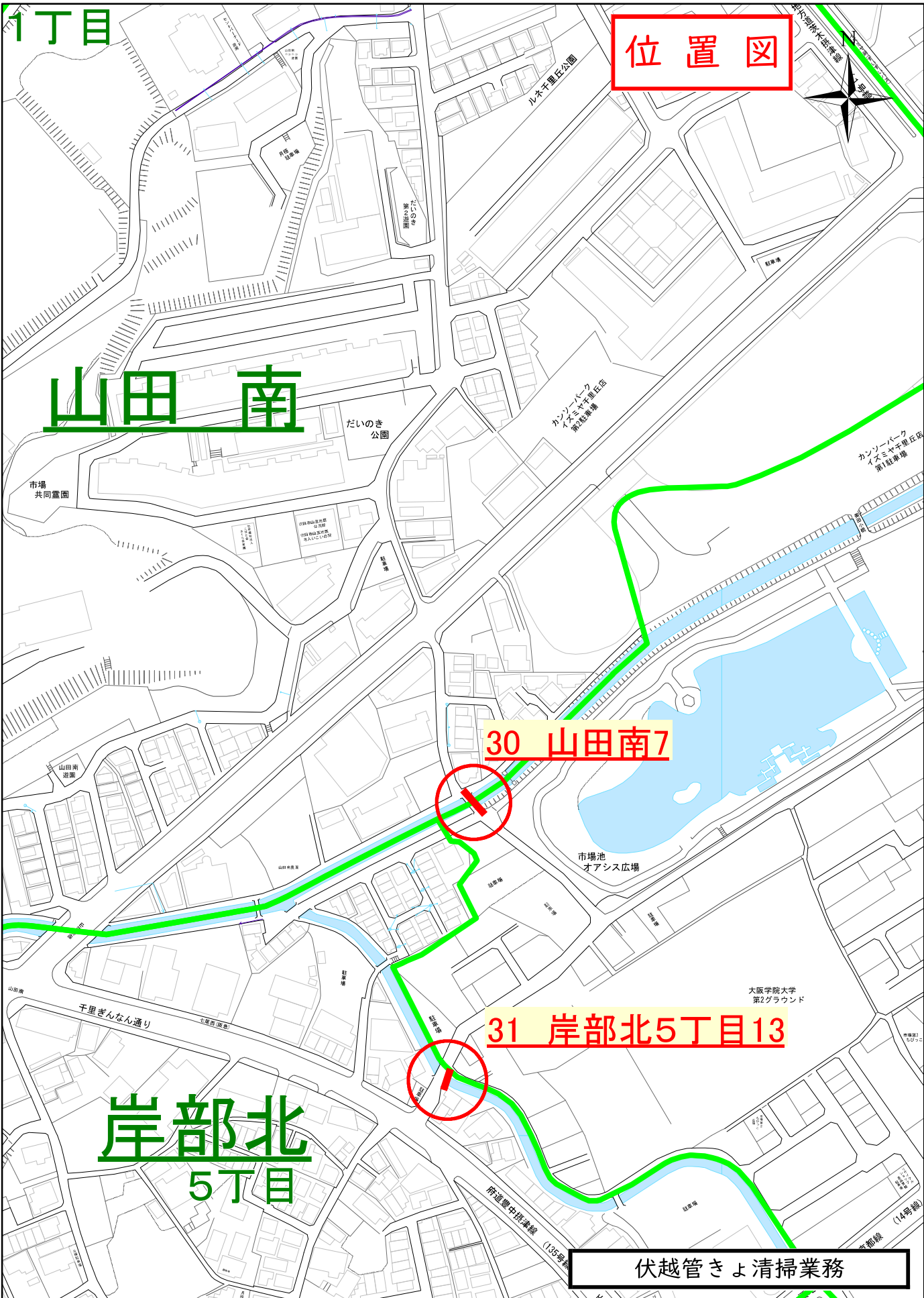


セレッソコート南千里佐竹台ゲ

業務名	図面番号 17
図面名	伏越管きよ清掃業務 平面図 17 / 36
吹田市 下水道部 管路保全室	

1:500





1丁目

位置図

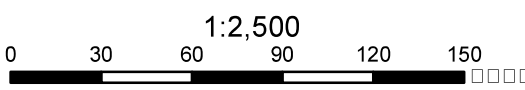
山田南

30 山田南7

31 岸部北5丁目13

岸部北
5丁目

伏越管きよ清掃業務




位置図



日の出町

川園町

34 川園町1




高城町

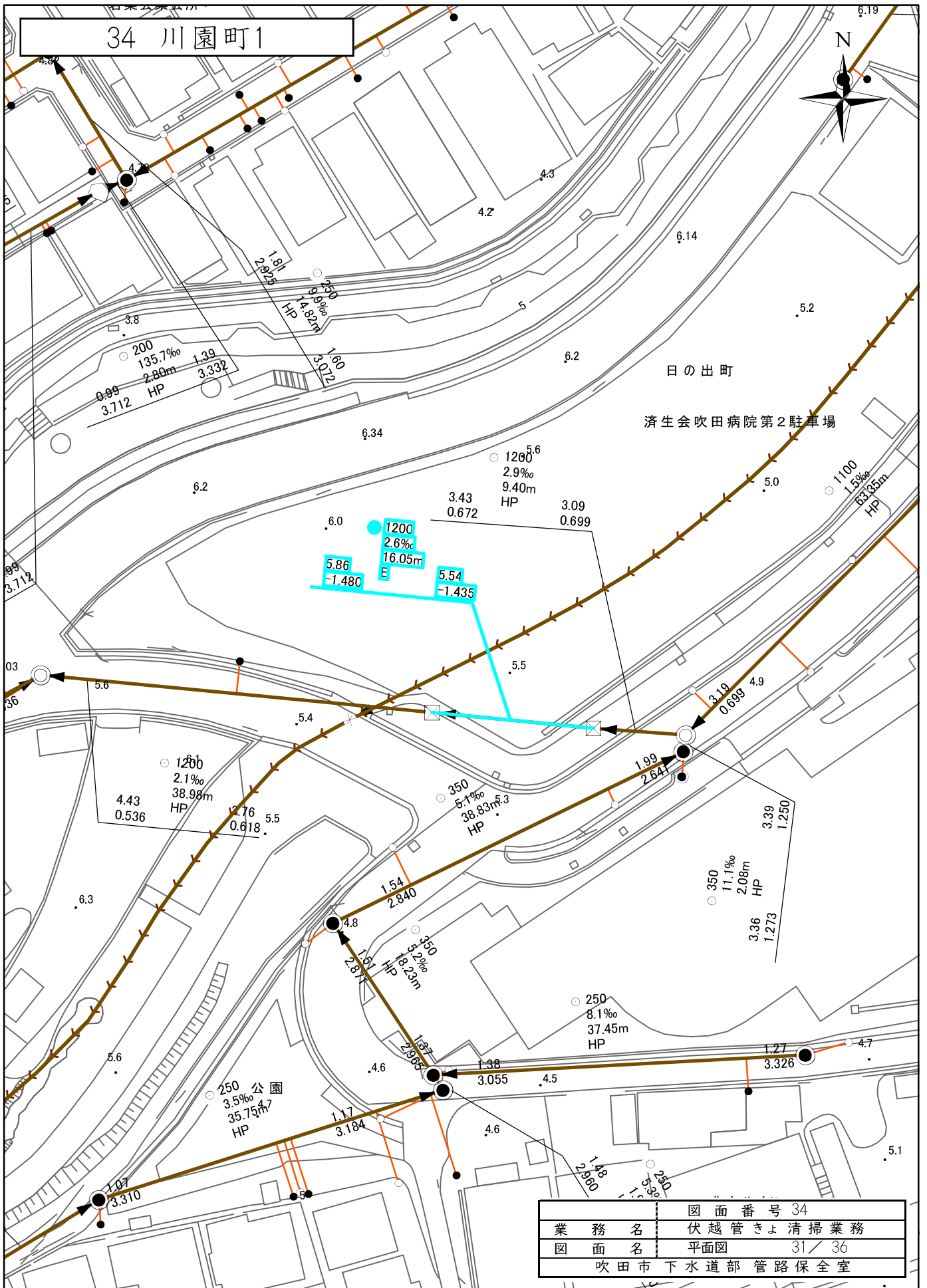
南高浜町

伏越管きよ清掃業務

1:2,500

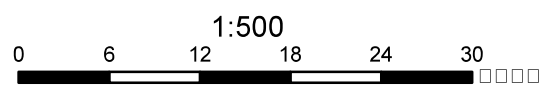


34 川園町1



日の出町
済生会吹田病院第2駐車場

業務名	図面番号 34
図面名	伏越管きよ清掃業務 31 / 36
吹田市 下水道部 管路保全室	



位置図



3丁目

桃山台

4丁目

千里山竹園

2丁目



38 千里山西6丁目56

35 千里山西6丁目53


千里山西

6丁目

1丁目

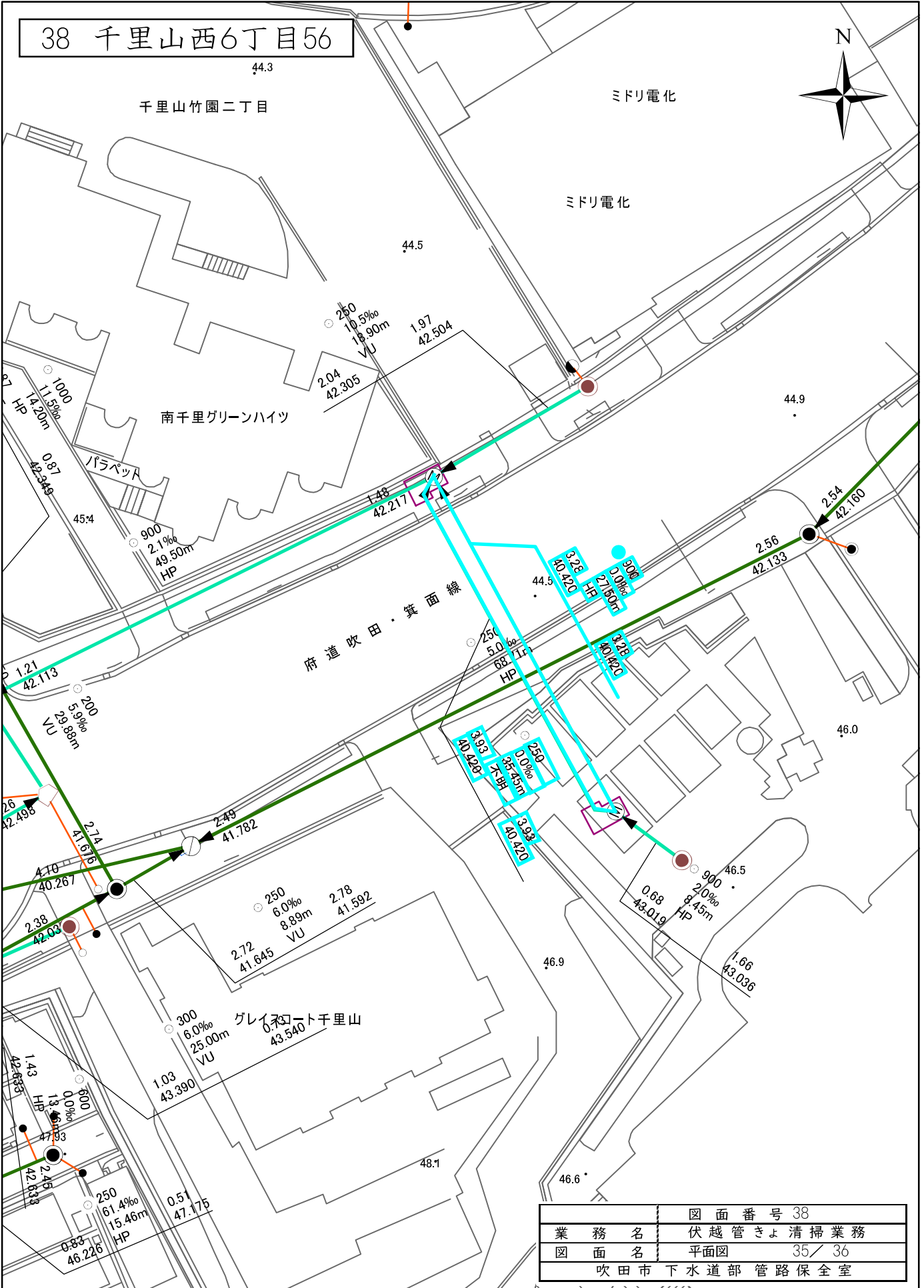
伏越管きよ清掃業務

1:2,500




38 千里山西6丁目56

N

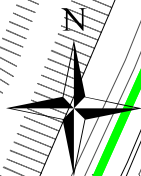


図面番号	38
業務名	伏越管きよ清掃業務
図面名	平面図 35 / 36
吹田市 下水道部 管路保全室	

1:500



位置図

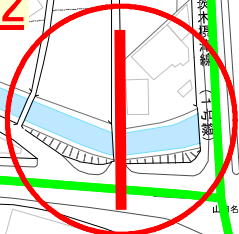


山田東
1丁目

檜切山

尺谷

37 山田東1丁目22



山田市場

山田西
1丁目

山田南

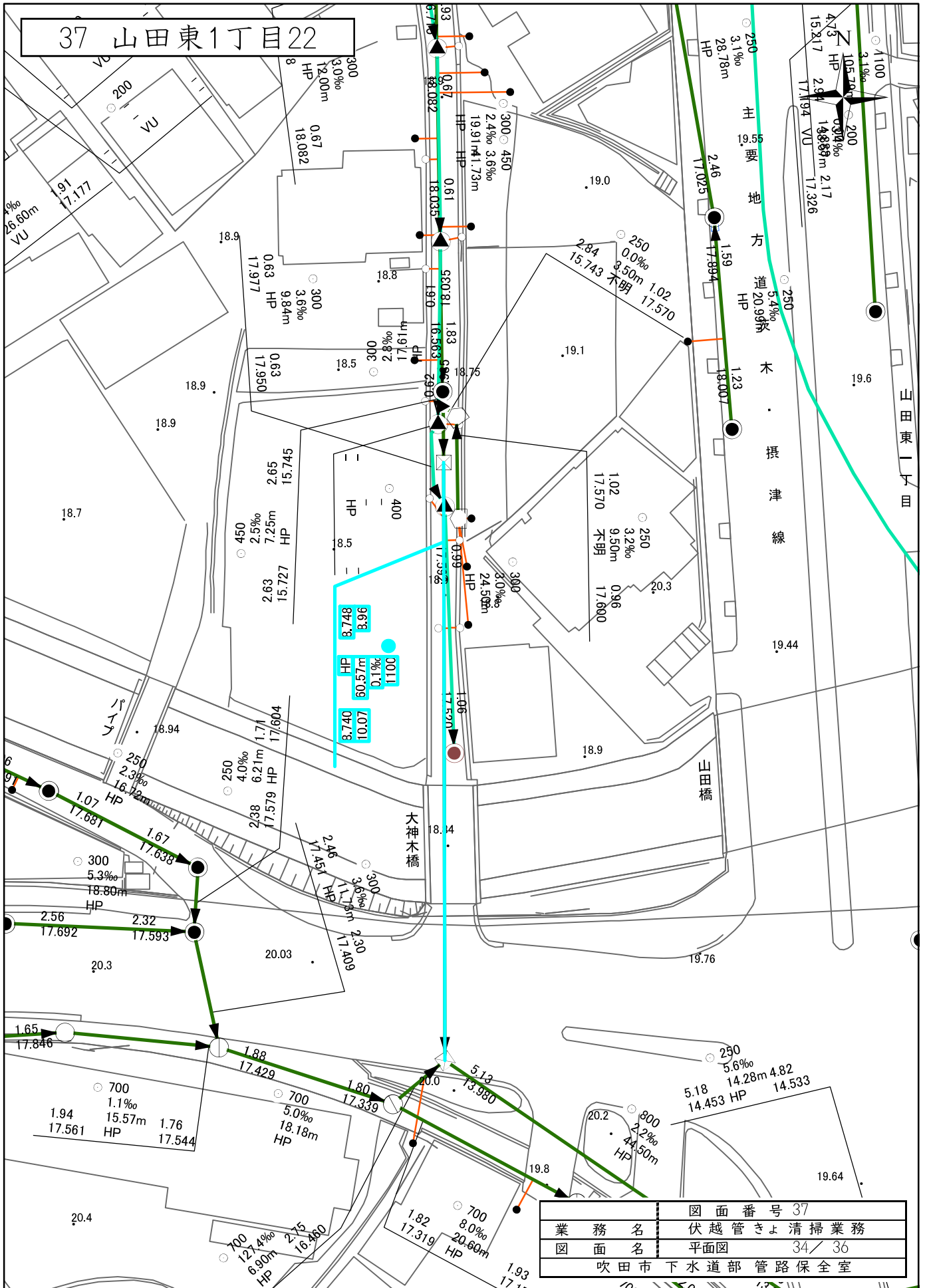
伏越管きよ清掃業務

1:2,500

0 30 60 90 120 150



37 山田東1丁目22



図面番号	37
業務名	伏越管きよ清掃業務
図面名	平面図 34 / 36
吹田市 下水道部 管路保全室	

1:500

