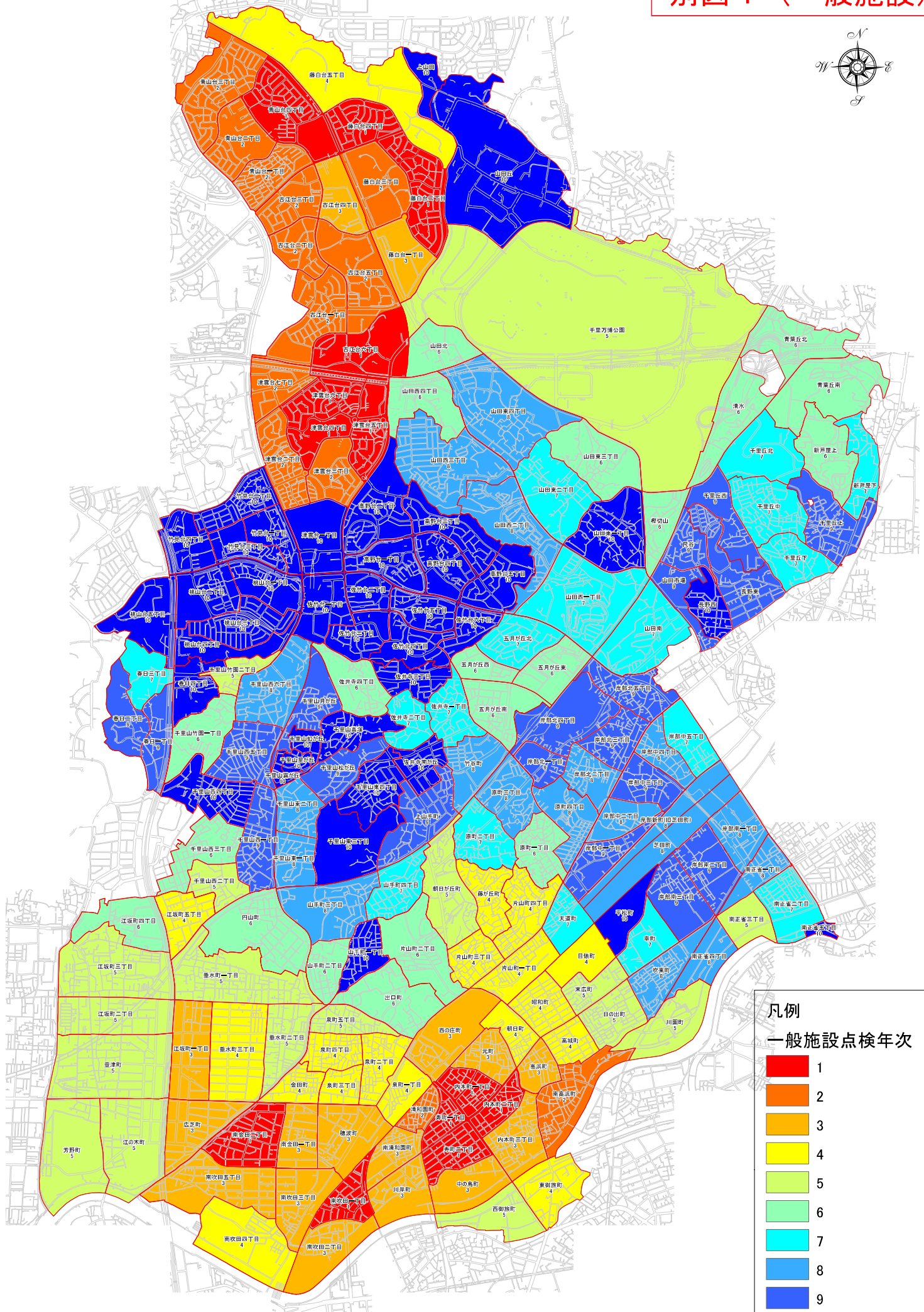

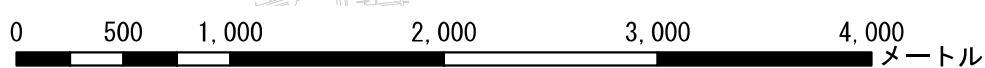


別図1 (一般施設)

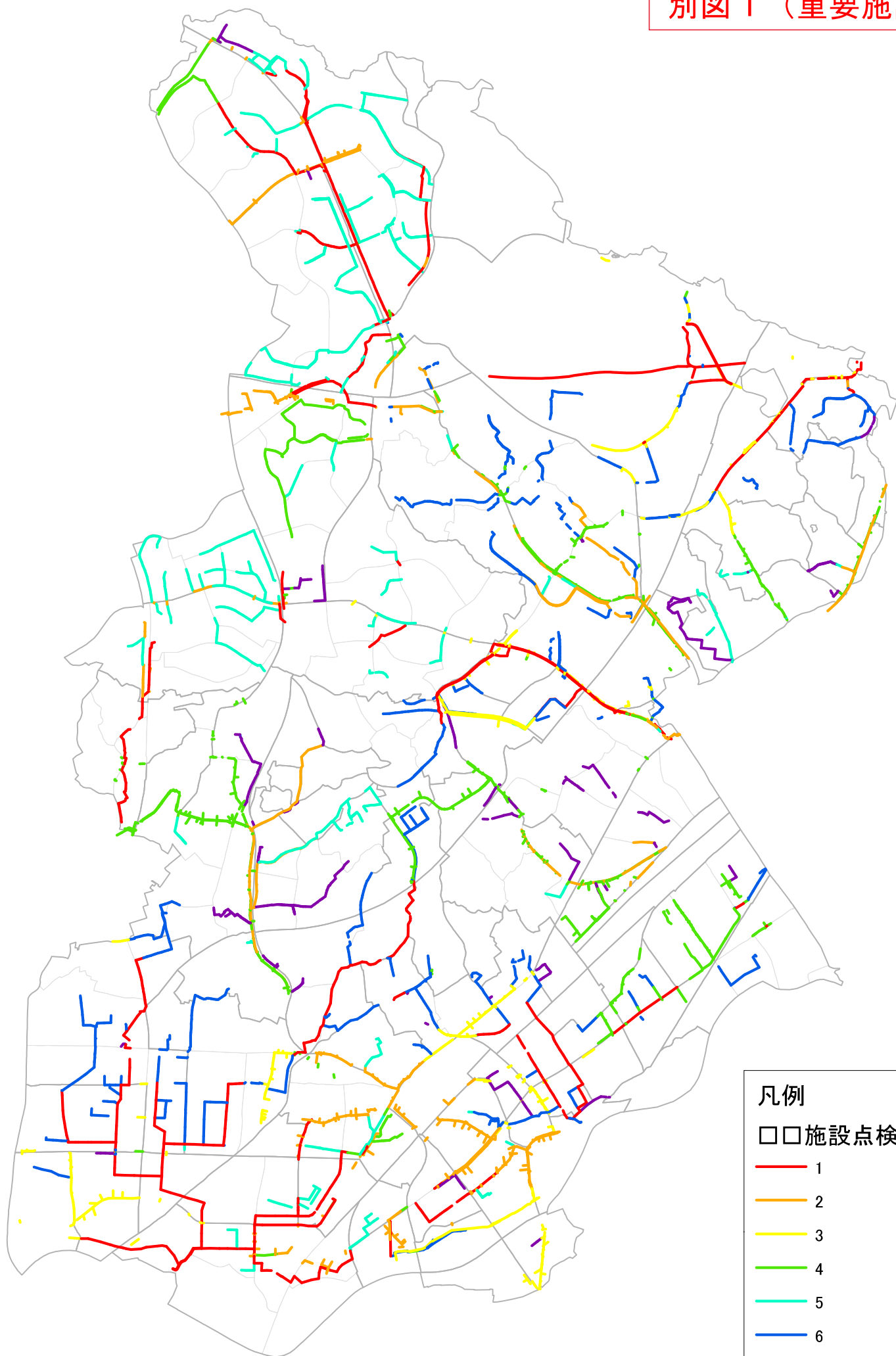


凡例 一般施設点検年次

	1
	2
	3
	4
	5
	6
	7
	8
	9
	10



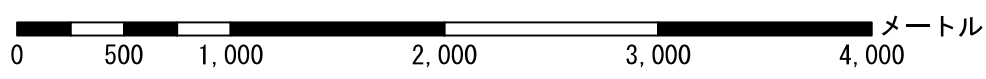
別図 1 (重要施設)

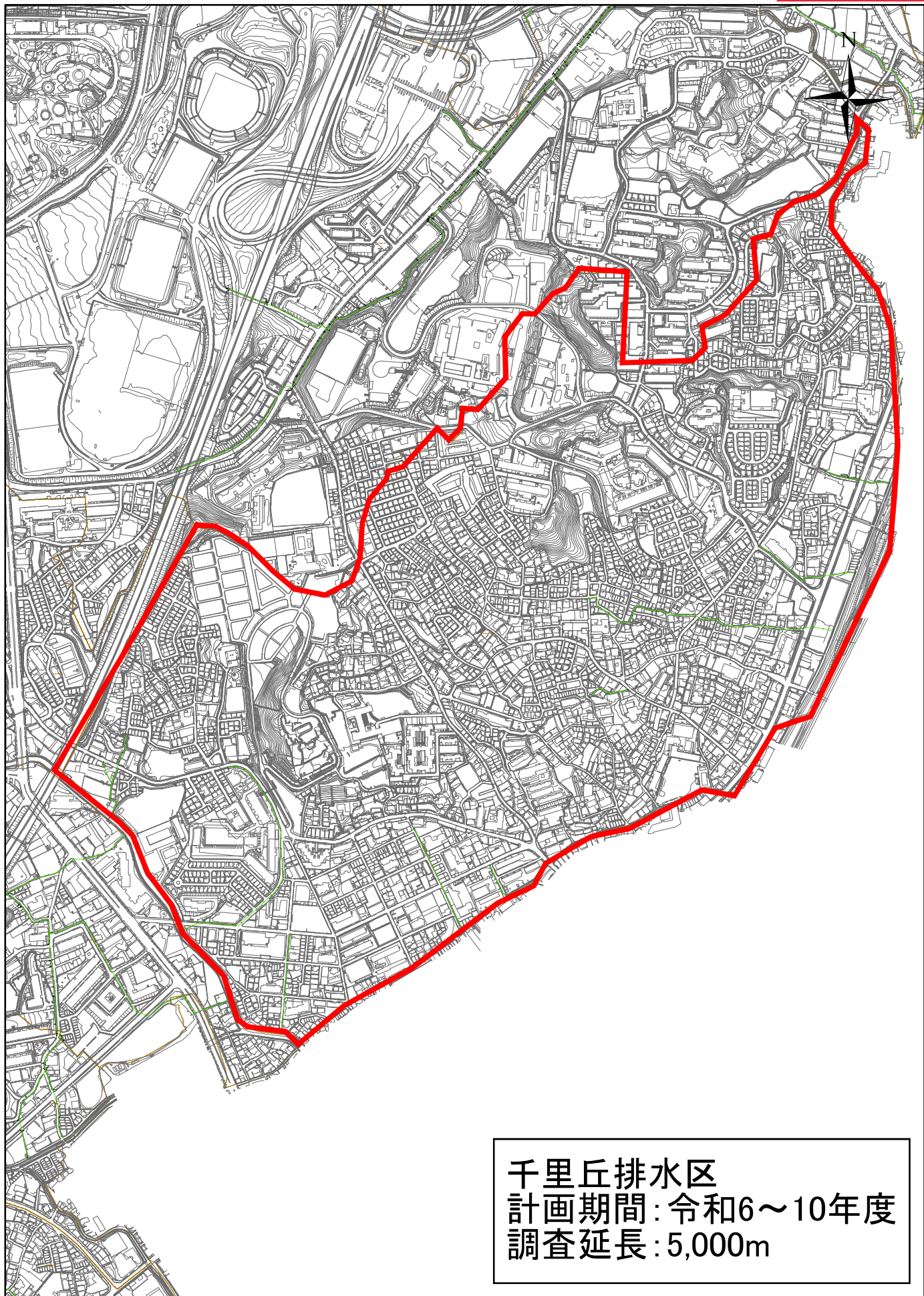


凡例

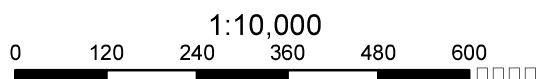
□□施設点検年次

—	1
—	2
—	3
—	4
—	5
—	6
—	7





千里丘排水区
計画期間：令和6～10年度
調査延長：5,000m



別図3

水路調査業務計画図



高畑上流水路	L=202.0m
高畑上流水路	L=162.0m
井池水路	L=181.0m
六田川水路	L=152.0m
藤井水路	L=735.0m
藤井水路	L=533.0m
新南水路	L=605.0m
五反田水路	L=317.0m
岸部小路水路	L=205.0m
岸部小路水路	L=703.0m

別図4（北地区1）

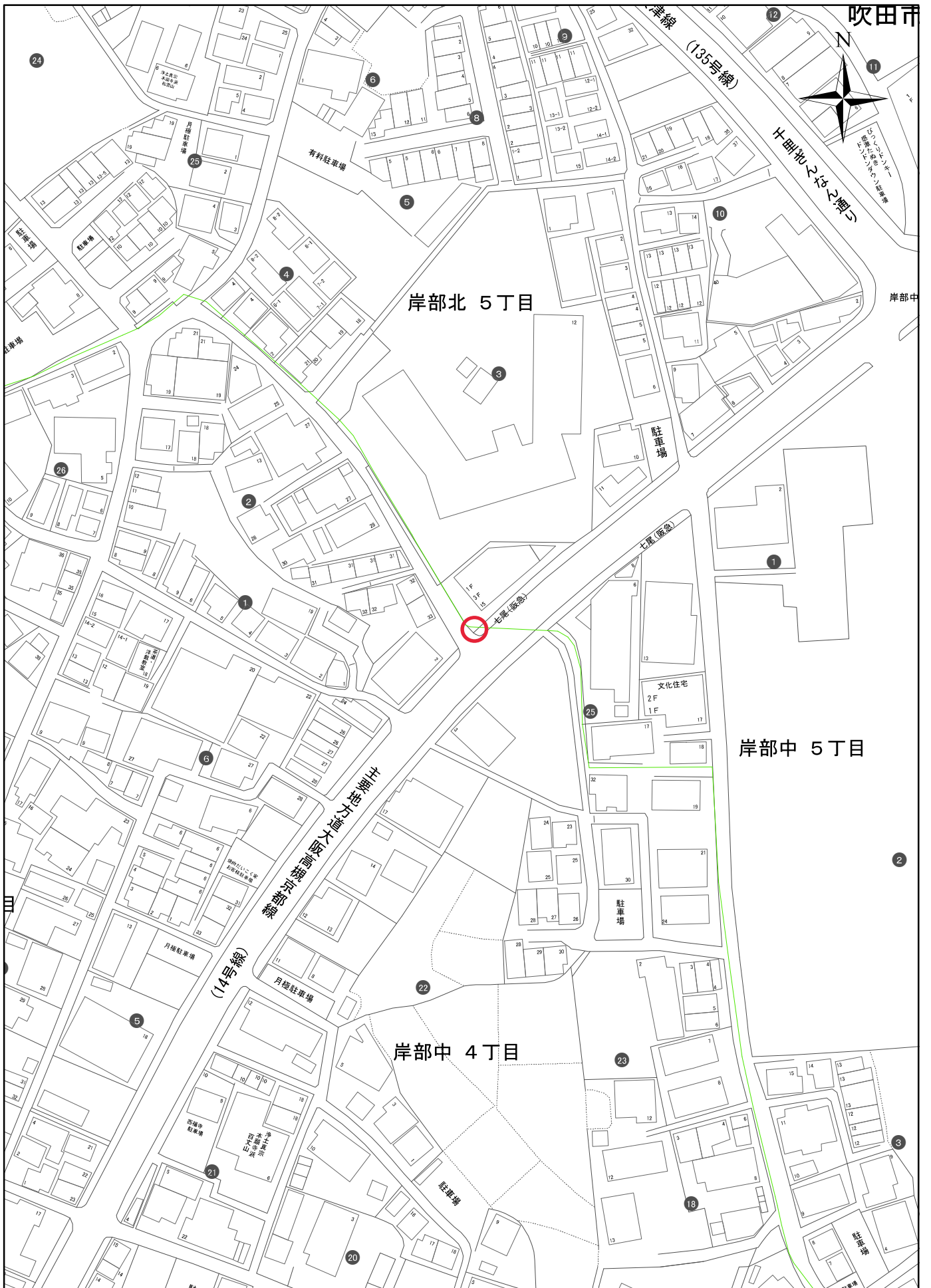
巡回作業対象箇所

位置図No	住 所	点 検 内 容
N1	岸部北5-3	大角水路内スクリーン（サイホン）
N2	原町4-25	竜が池水路取込スクリーン
N3	原町4-4	竜が池水路取込スクリーン
N4-1	原町4-21	岸部中水路スクリーン（人孔内）
N4-2	原町4-21	岸部中水路サイホン
N5	山田西1-2	上大神木水路内スクリーン 1箇所
N6	新芦屋下9	黄金支線水路内スクリーン
N7	新芦屋下5	新芦屋4号水路暗渠管口
N8	千里丘下23	からま池水路内スクリーン
N9	新芦屋上17	遊水池オリフィス
N10	新芦屋上8	遊水池オリフィス
N11	青葉丘南10	遊水池オリフィス
N12	青葉丘南8	遊水池オリフィス
N13	青葉丘南13	遊水池オリフィス
N14	岸部中1-19	水路取込スクリーン
N15	岸部中1-18	竜が池水路内スクリーン
N16	岸部中2-9	岸部中水路取込スクリーン（人孔内）
N17	岸部中3-14	水路取込スクリーン（車道部グレーチング内）
N18	原町3-21	竜が池内スクリーン
N19	山田西4-6	公園貯留オリフィス
N20	青葉丘北8	用水路サイフォン
N21	桃山台2-9	雨水流入管スクリーン
N22	藤白台1-1	藤白台NO.2水路下流部
N23	千里丘上5	黄金水路内スクリーン
N24	佐竹台1-3	流量調整施設（人孔内）
N25	佐竹台3-4	流量調整施設（人孔内）
N26	佐竹台3-4	流量調整施設（人孔内）
N27	高野台4-5	流量調整施設（人孔内）
N28	佐竹台5-4	流量調整施設（人孔内）
N29	佐竹台5-4	流量調整施設（人孔内）
N30	佐竹台6-1	流量調整施設（人孔内）

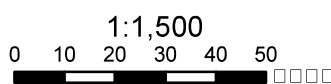
別図4（北地区2）

巡回作業対象箇所

位置図No	住 所	点 検 内 容
N31	高野台5-1	流量調整施設（人孔内）
N32	佐竹台6-3	流量調整施設（人孔内）
N33	佐竹台6-4	流量調整施設（人孔内）
N34	山田西1-37	流量調整施設（人孔内）
N35	五月が丘北2	流量調整施設（人孔内）
N36	山田西1-21	流量調整施設（人孔内）
N37	五月が丘東13	流量調整施設（人孔内）
N38	五月が丘東1	流量調整施設（人孔内）
N39	岸部北5-44	流量調整施設（人孔内）
N40	岸部北5-19	流量調整施設（人孔内）

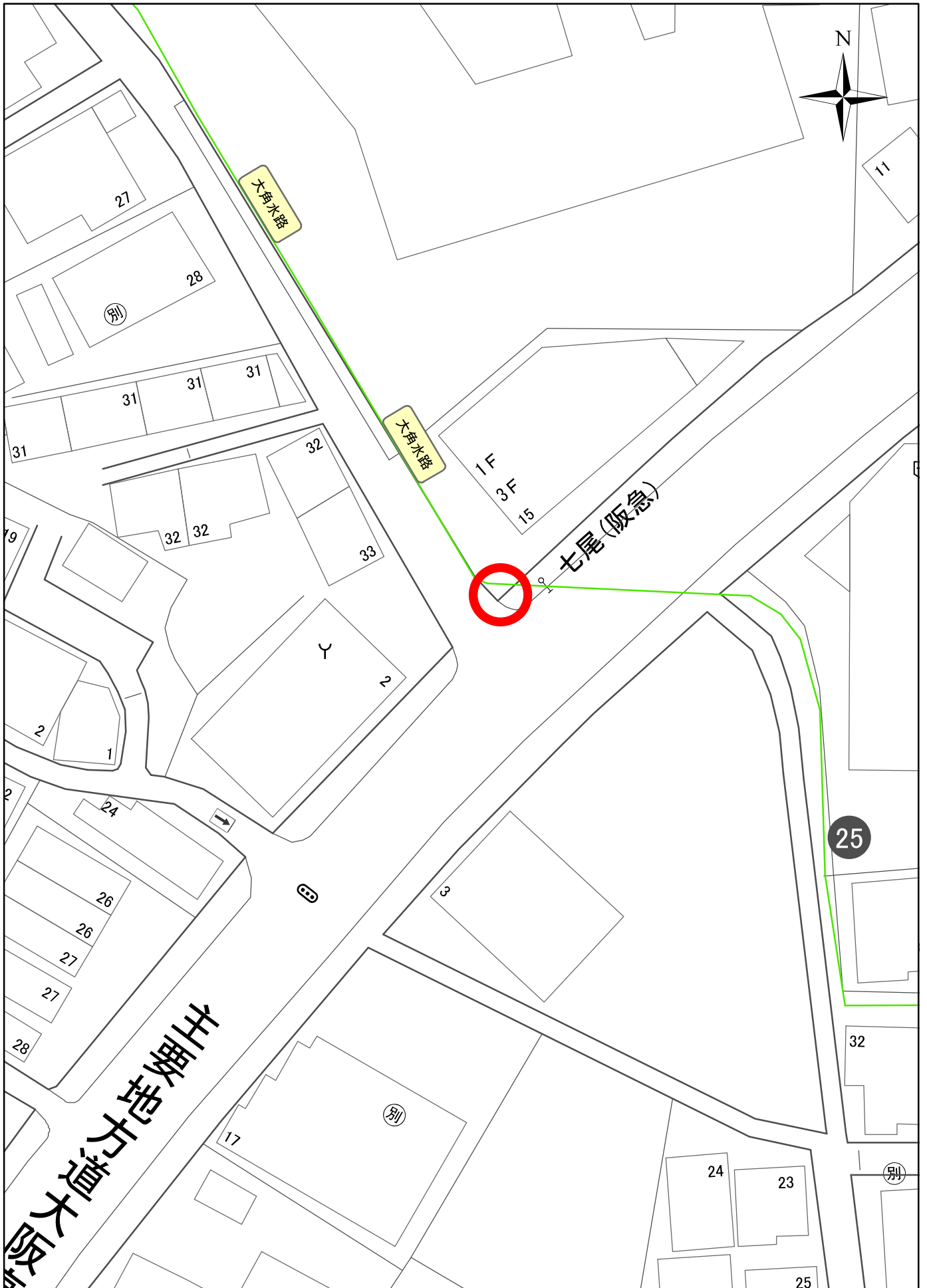


巡回対象箇所(北地区)

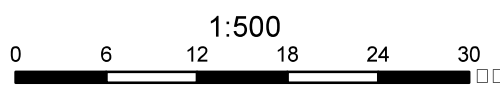


位置図

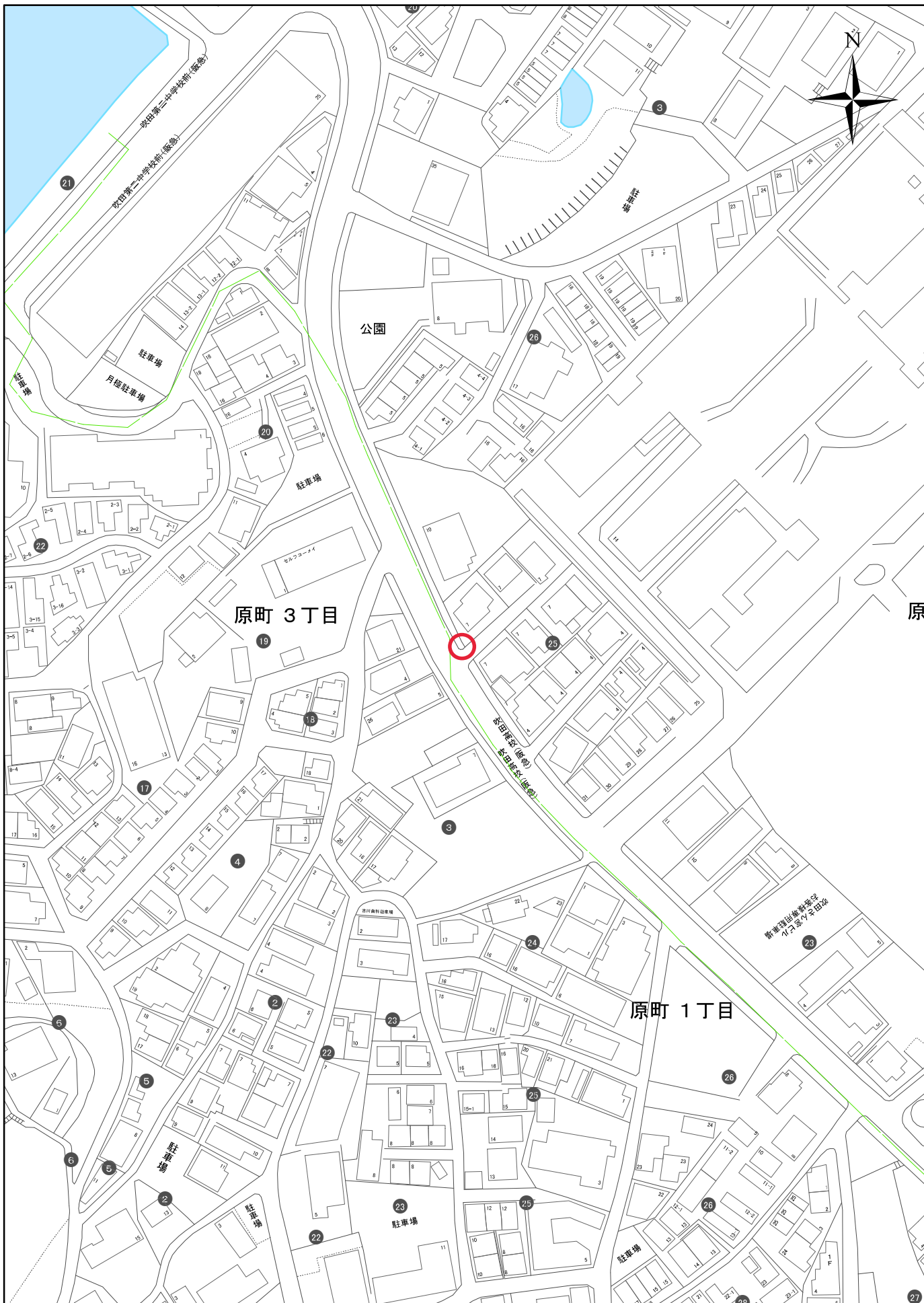
No.-1



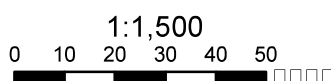
巡回対象箇所(北地区)



平面図 No.-1

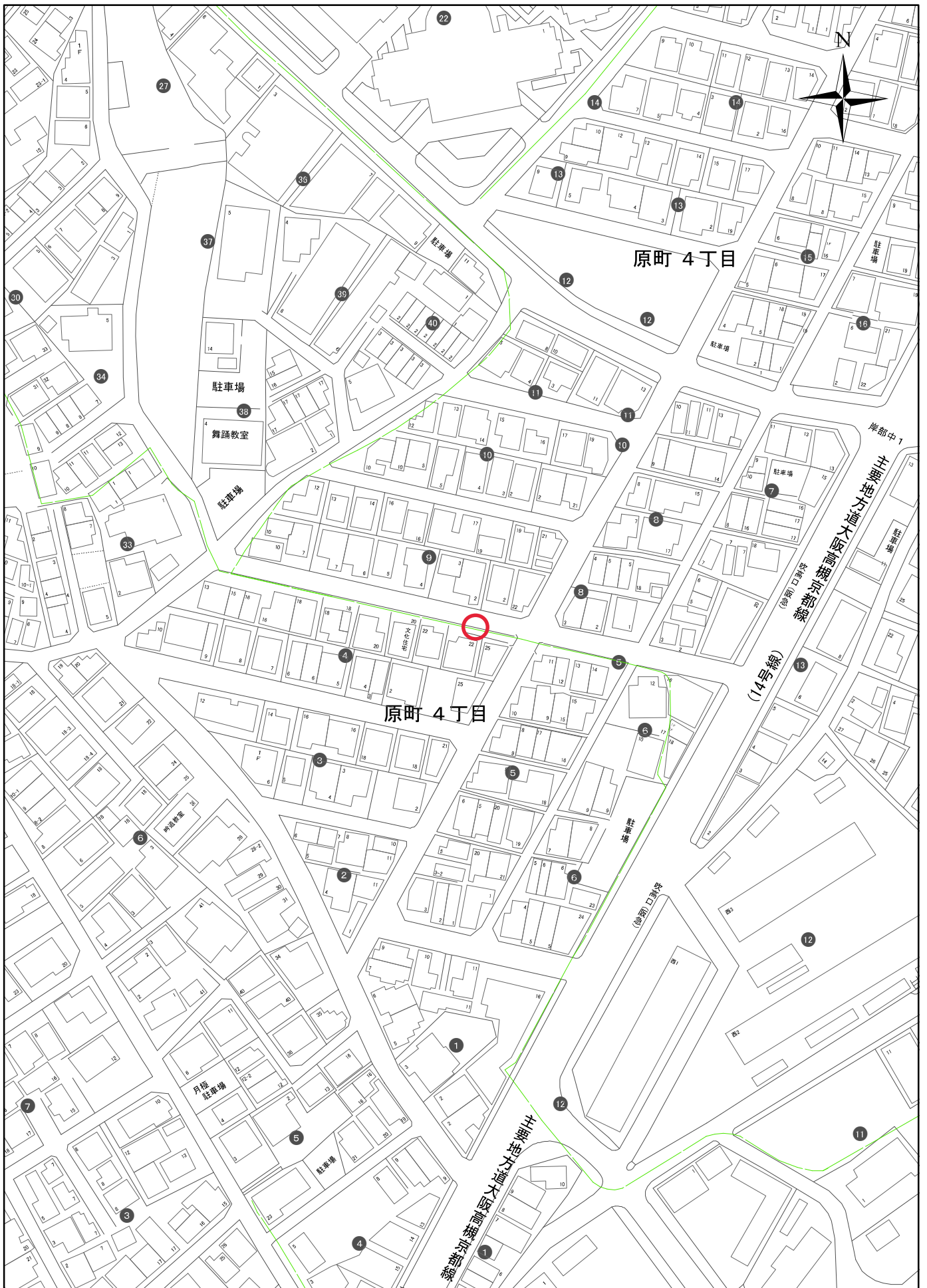


巡回対象箇所(北地区)

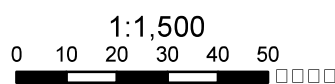


位置図

No.-2



巡回対象箇所(北地区)



位置図

No.-3



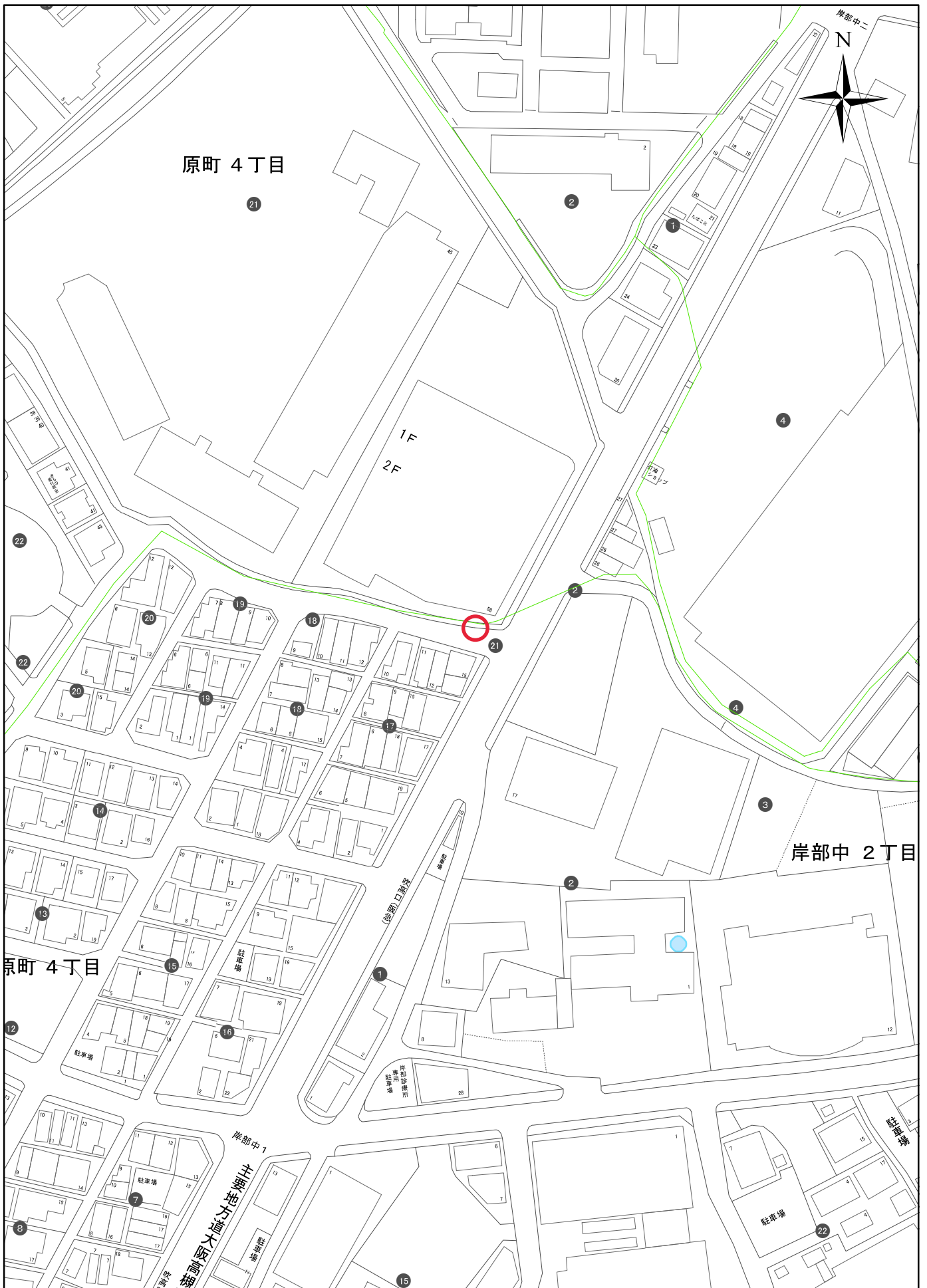
巡回対象箇所(北地区)

1:500

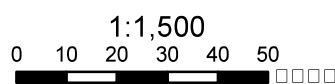


平面図

No.-3

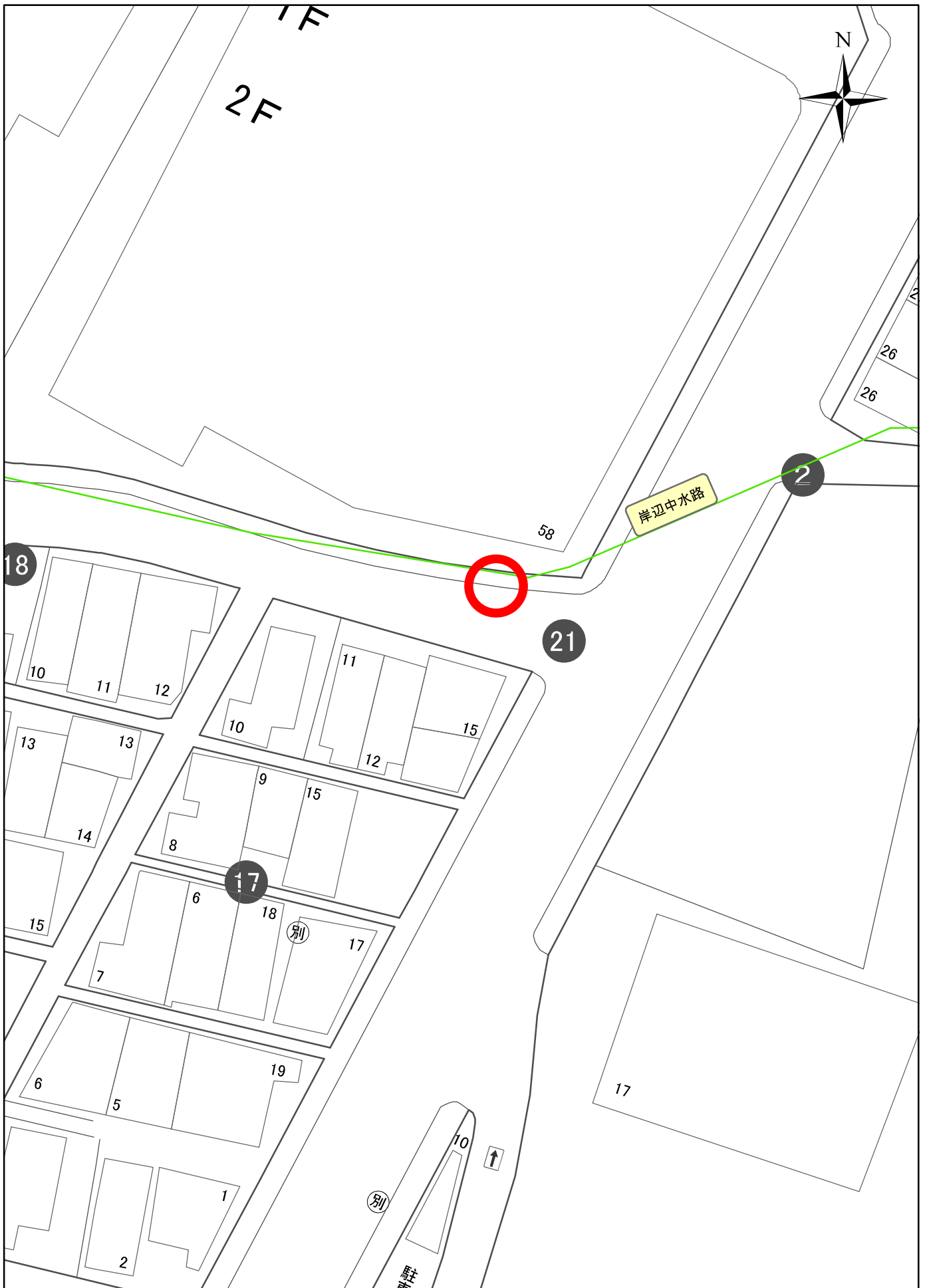


巡回対象箇所(北地区)

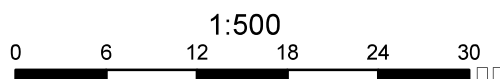


位置図

No.-4-1

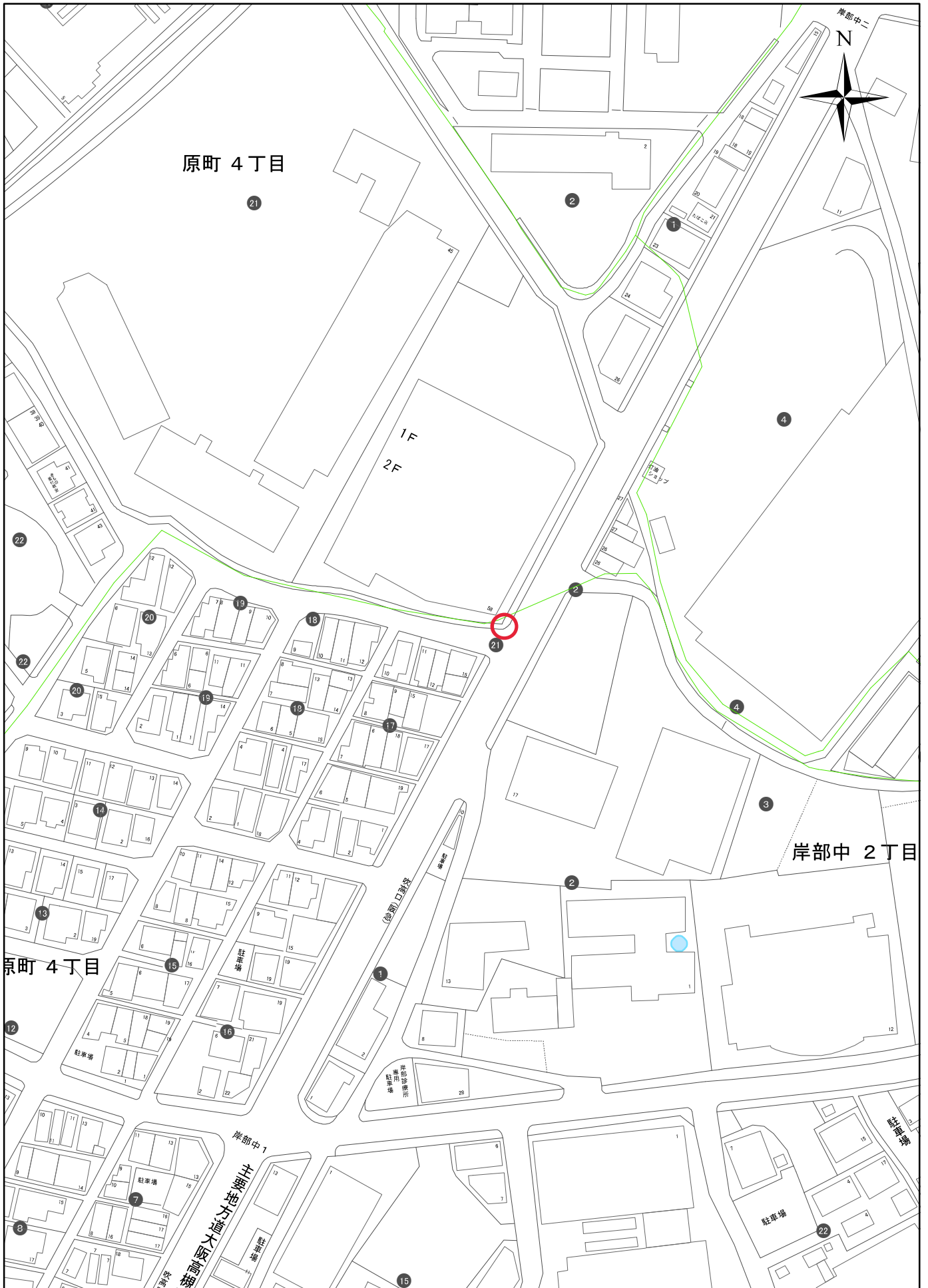


巡回対象箇所(北地区)

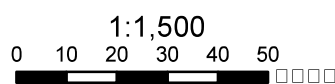


平面図

No.-4-1

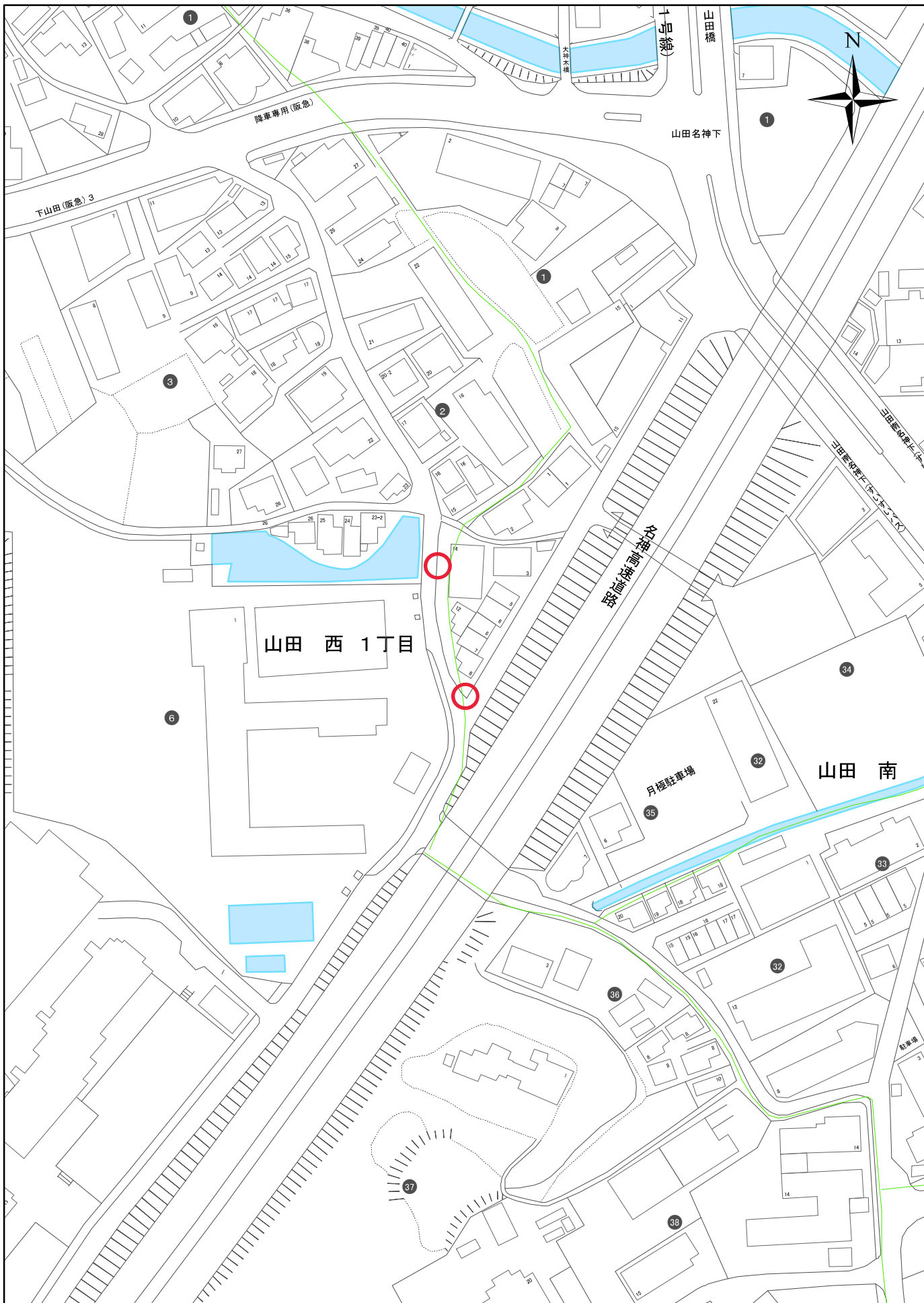


巡回対象箇所(北地区)

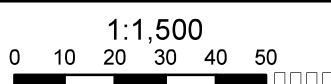


位置図

No.-4-2

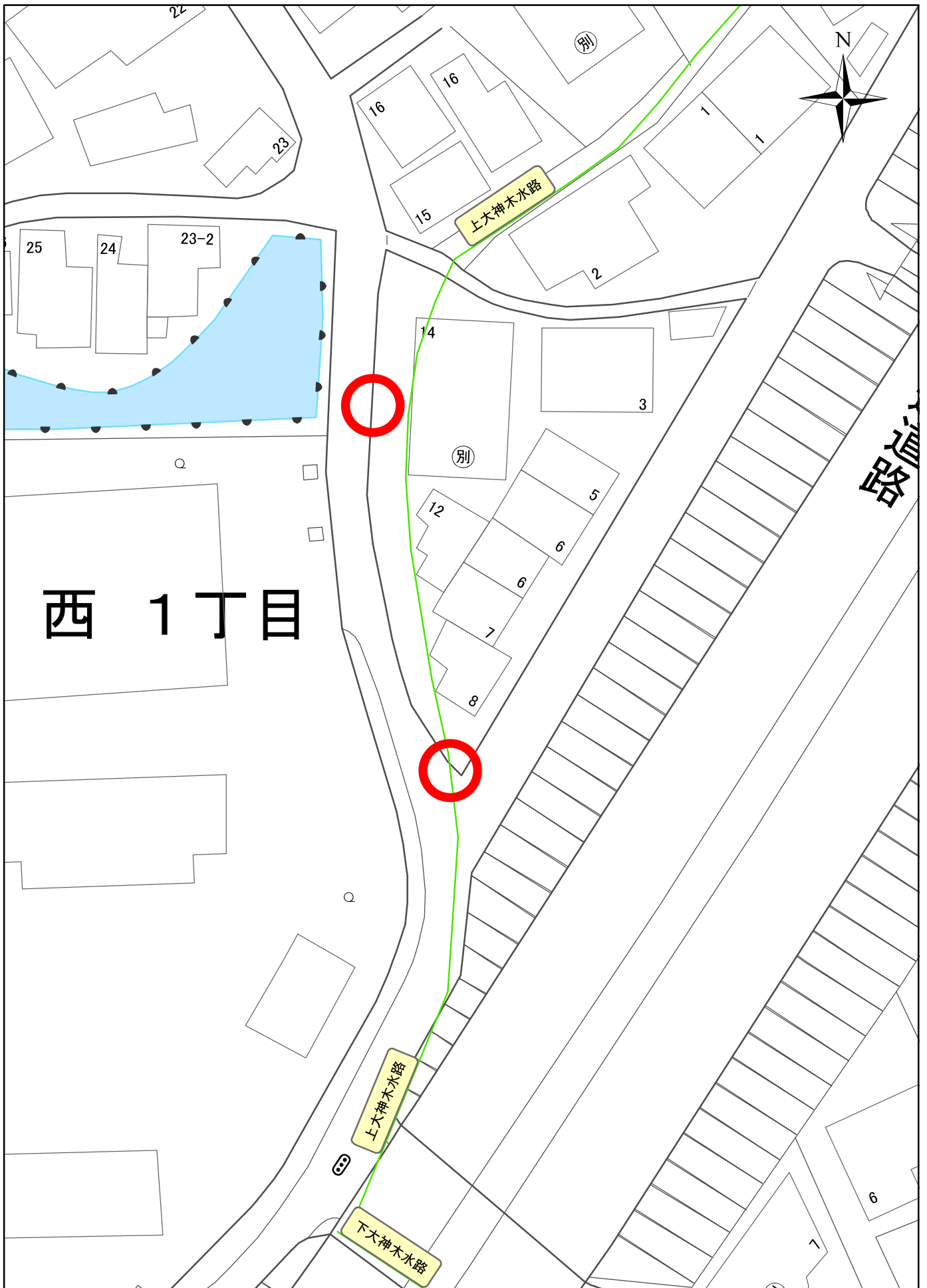


巡回対象箇所(北地区)

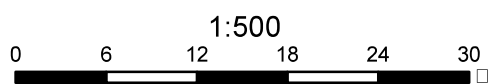


位置図

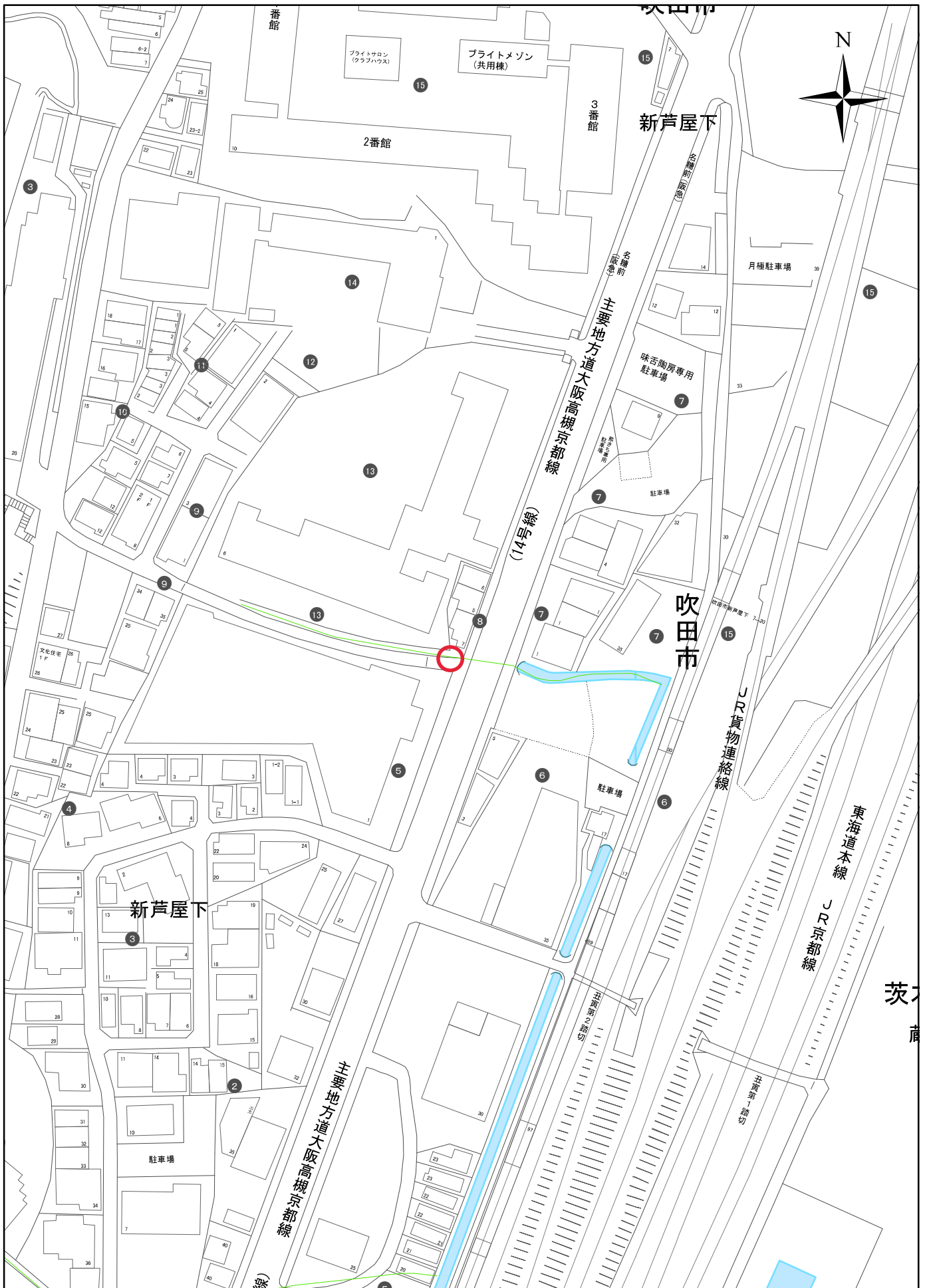
No.-5



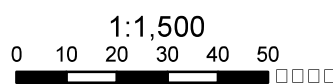
巡回対象箇所(北地区)



平面図 No.-5

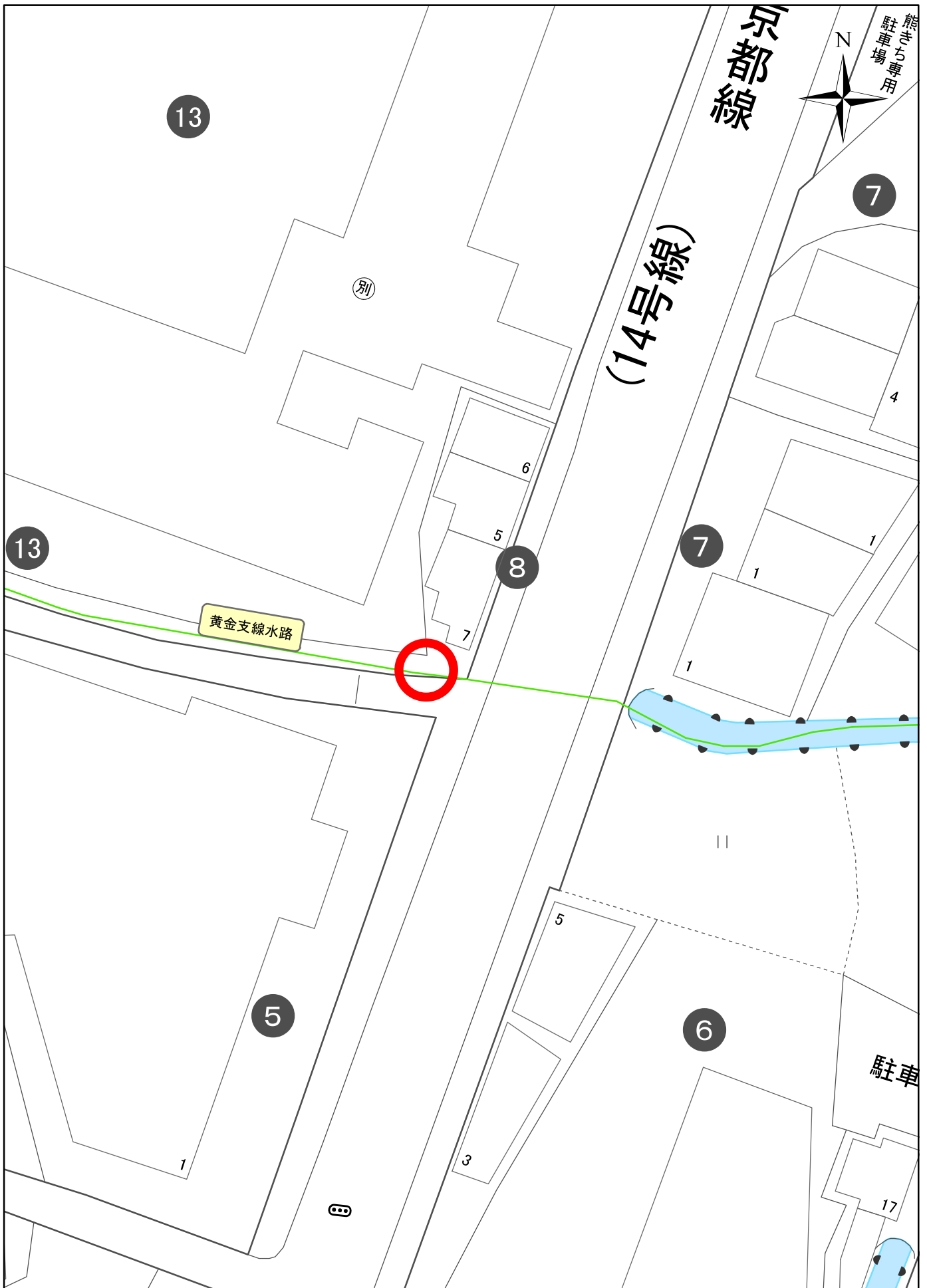


巡回対象箇所(北地区)

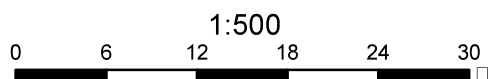


位置図

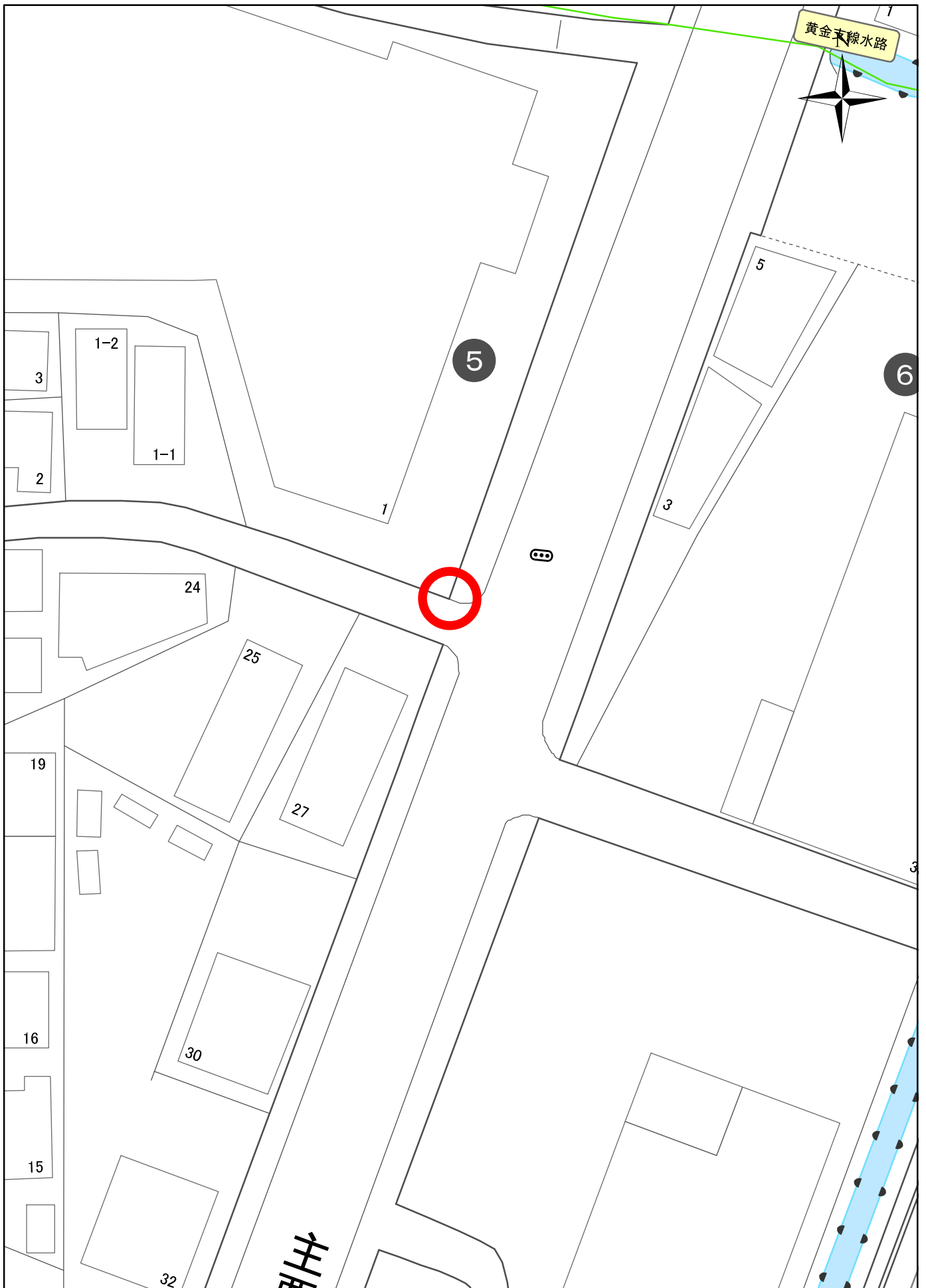
No.-6



巡回対象箇所(北地区)



平面図 No.-6



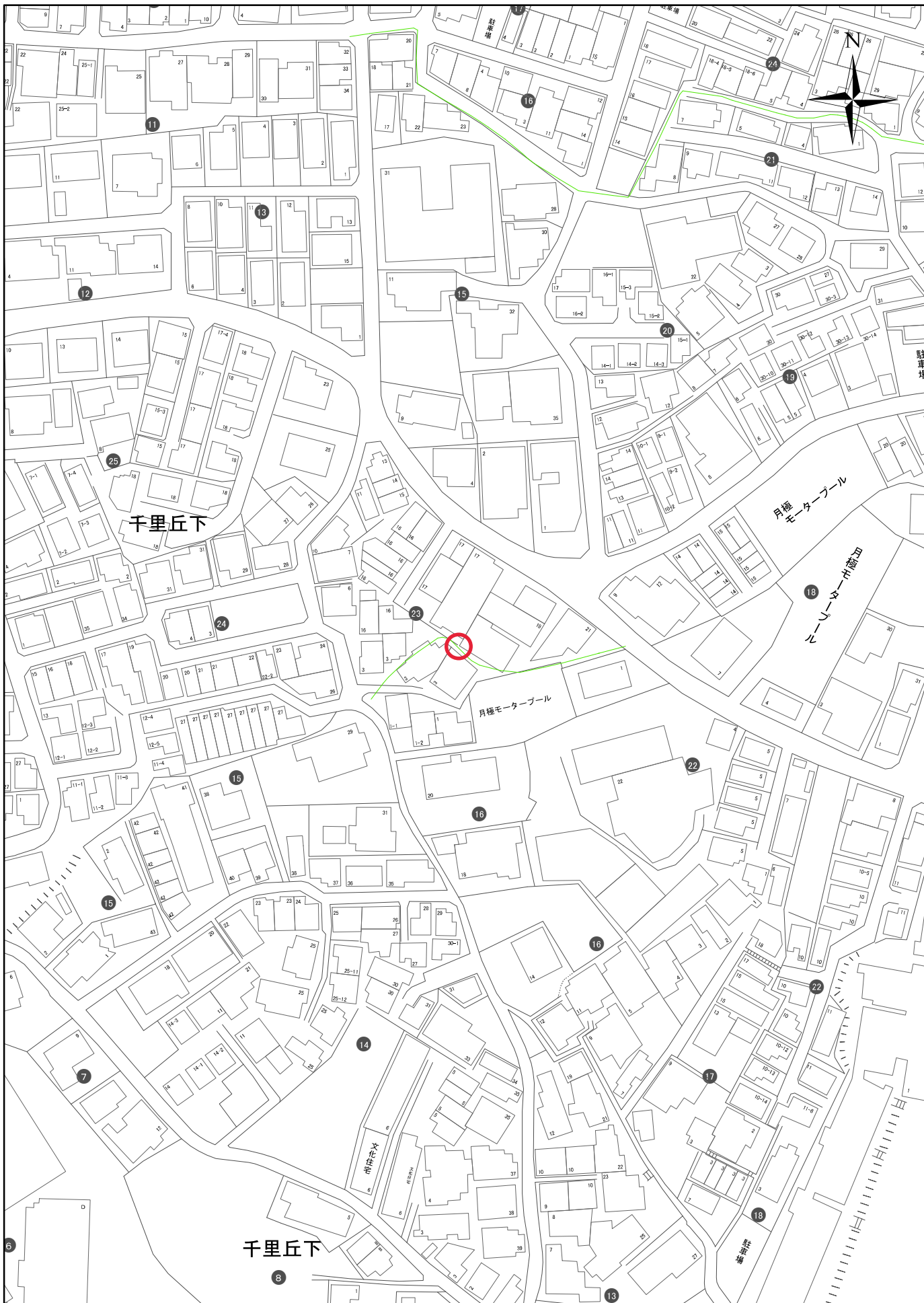
巡回対象箇所(北地区)

1:500

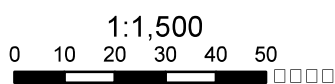


平面図

No.-7

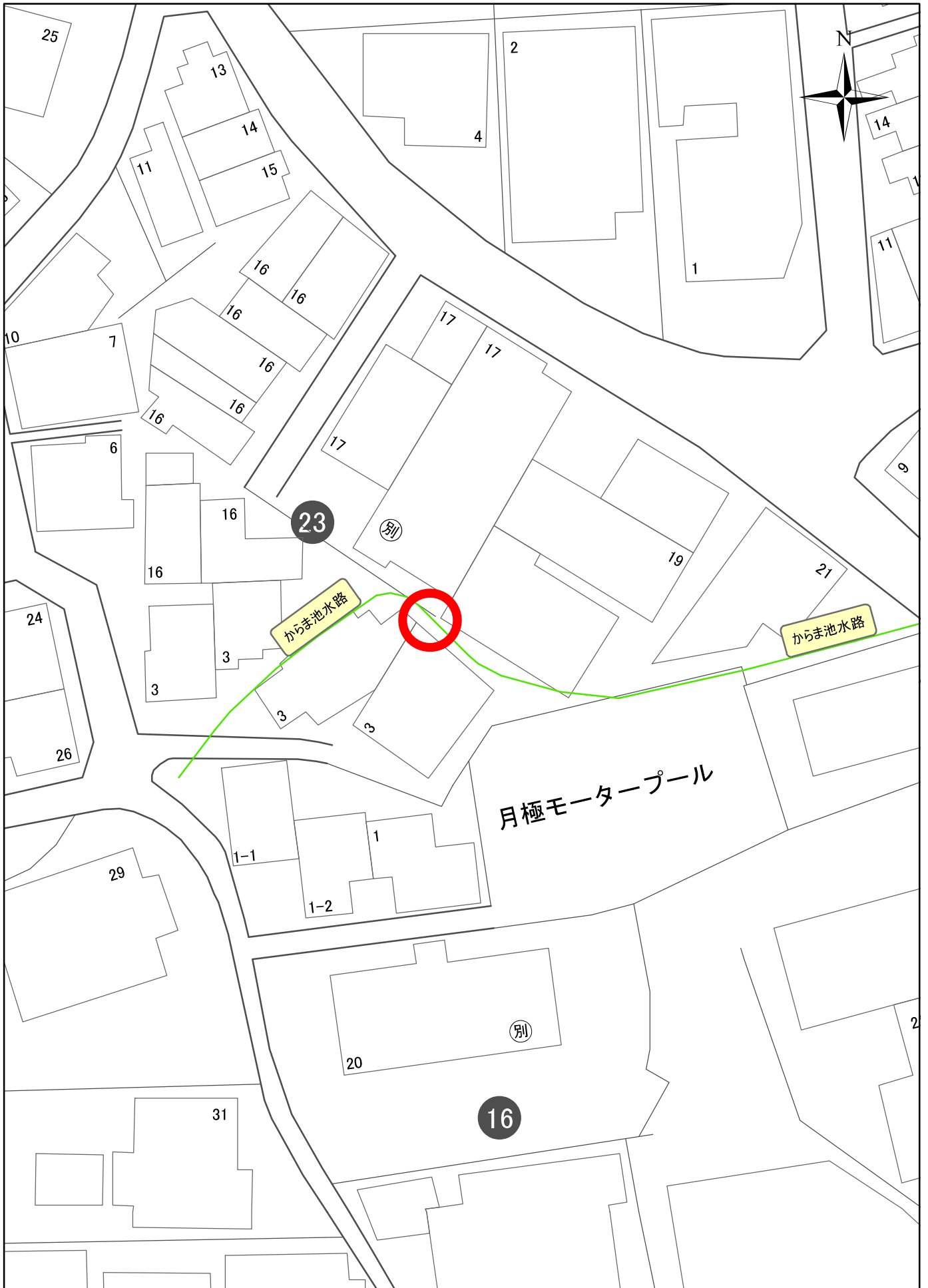


巡回対象箇所(北地区)



位置図

No.-8



巡回対象箇所(北地区)

1:500

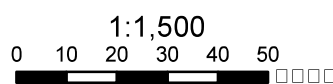


平面図

No.-8

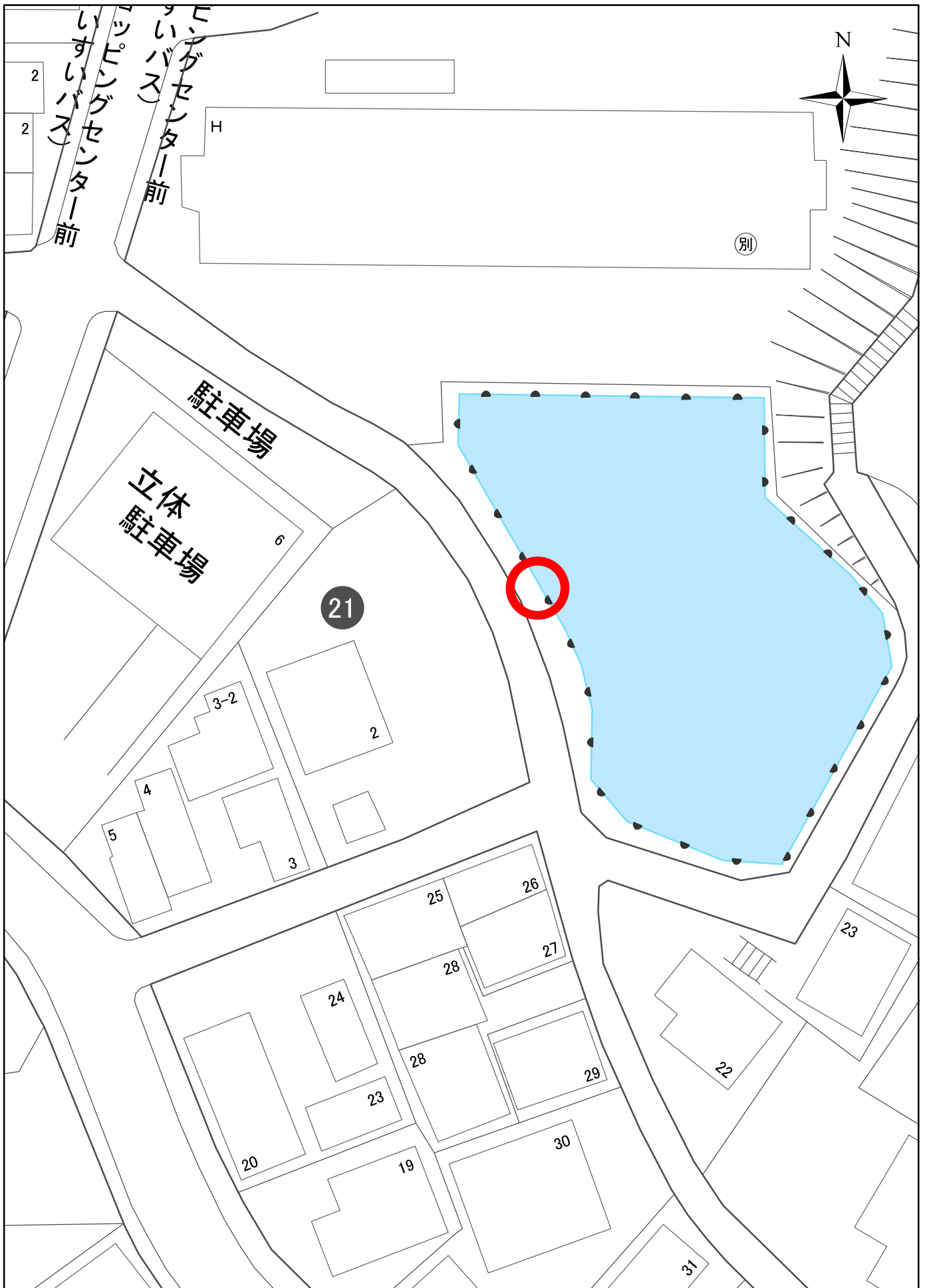


巡回対象箇所(北地区)

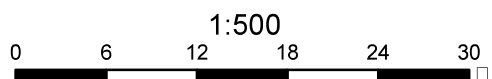


位置図

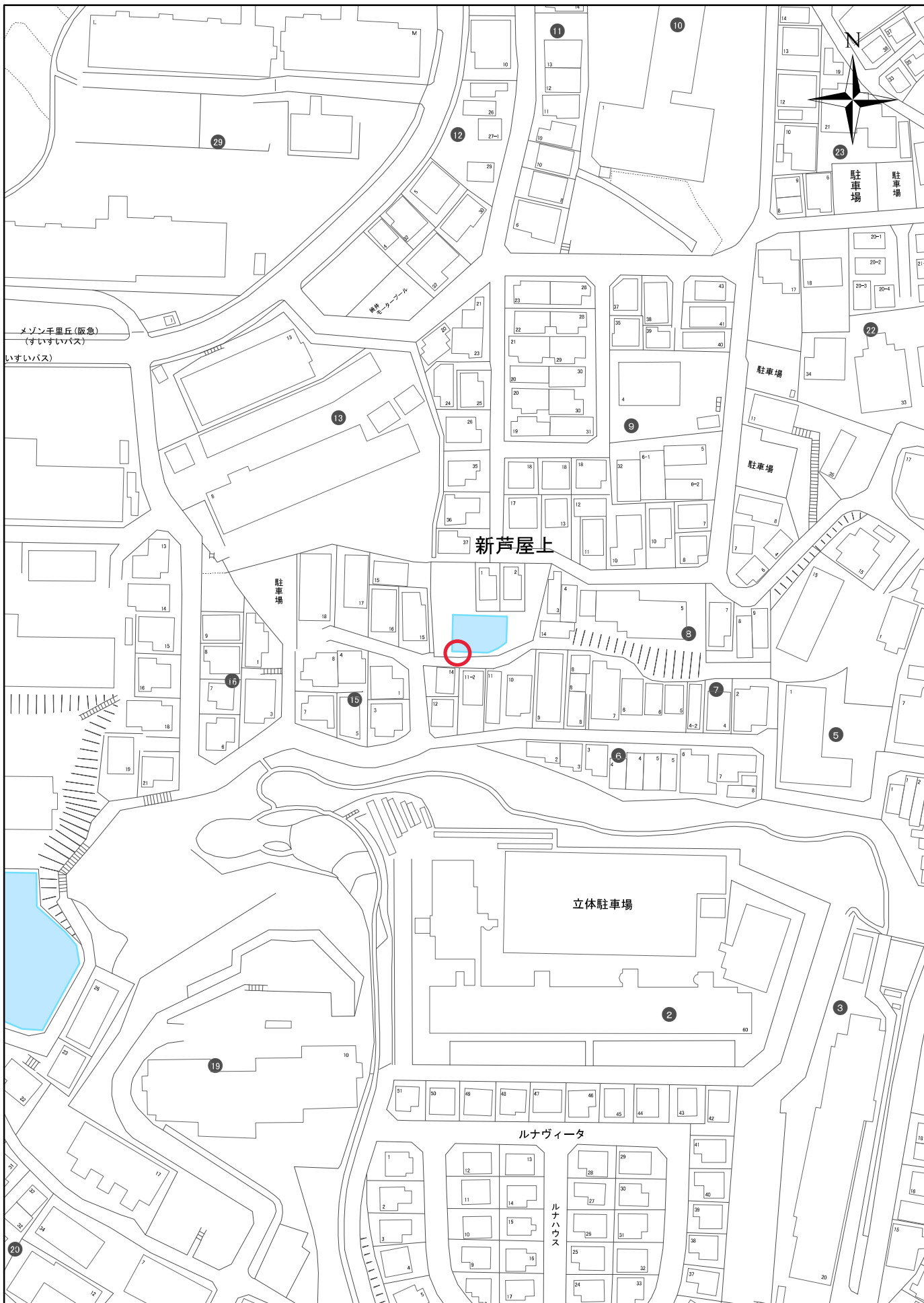
No.-9



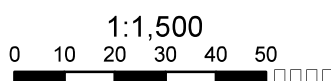
巡回対象箇所(北地区)



平面図 No.-9



巡回対象箇所(北地区)

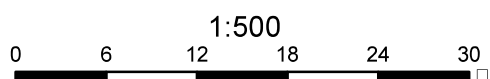


位置図

No.-10

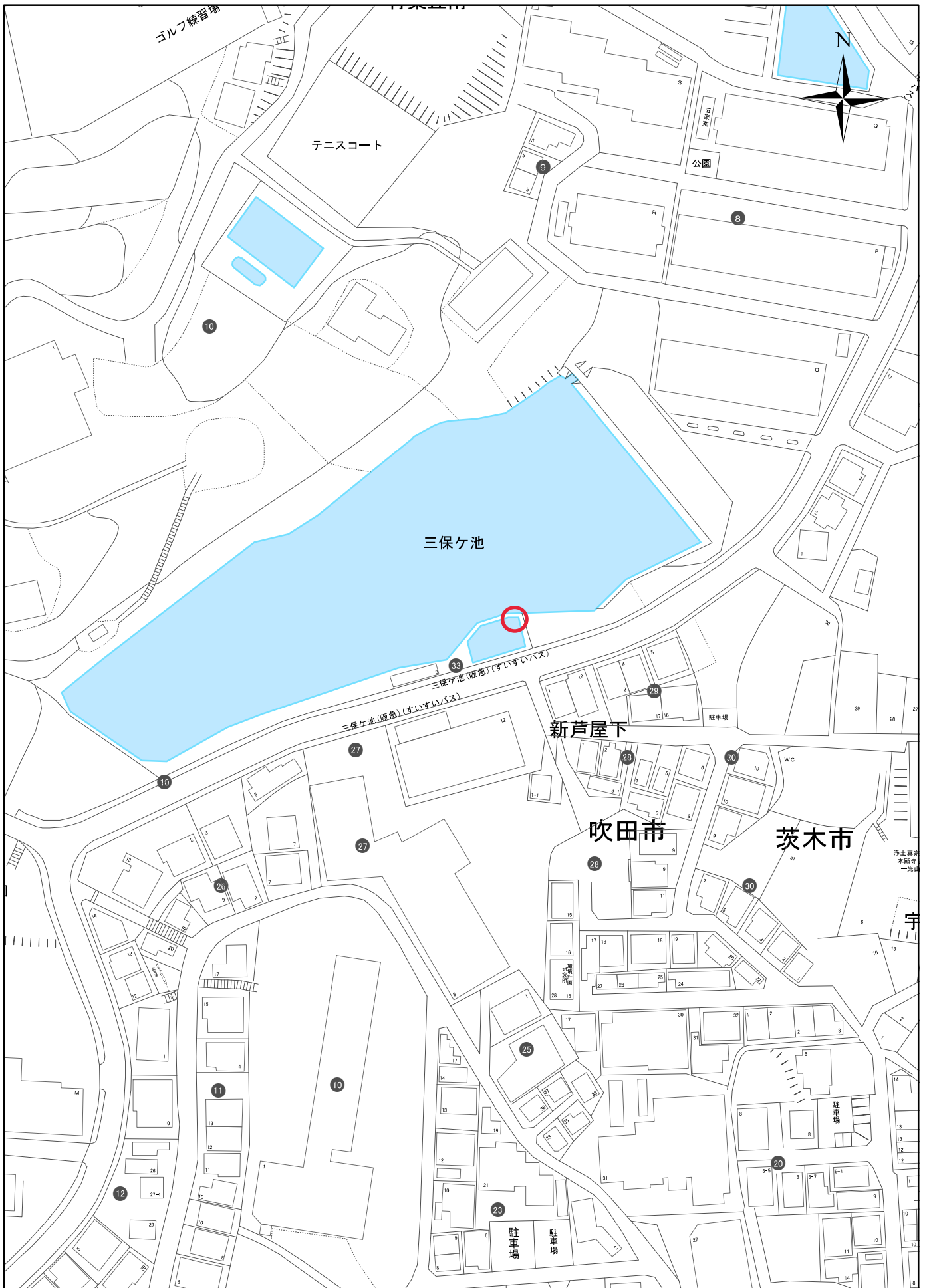


巡回対象箇所(北地区)

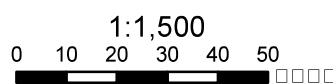


平面図

No.-10



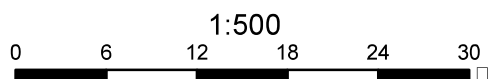
巡回対象箇所(北地区)



位置図 No.-11

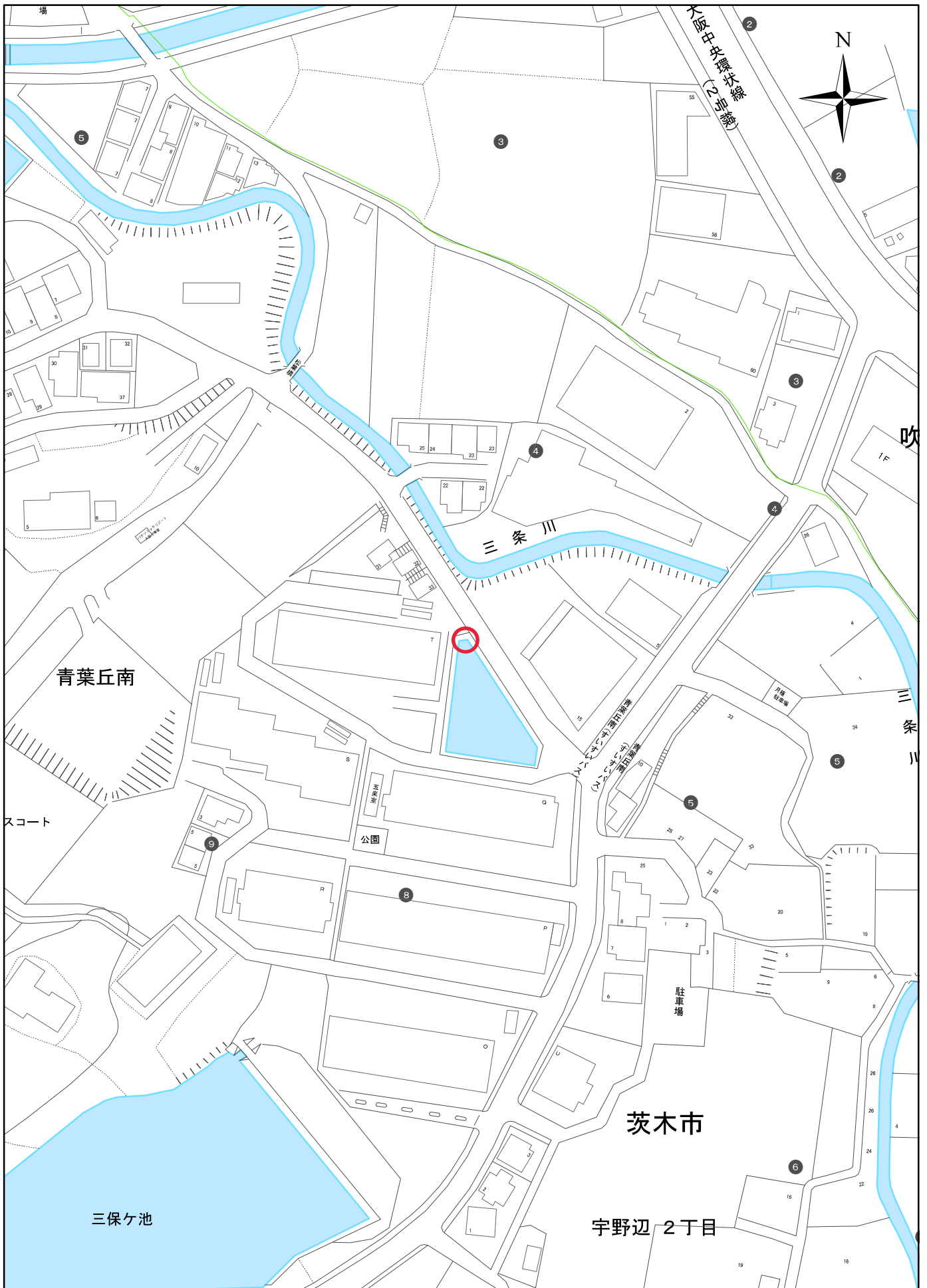


巡回対象箇所(北地区)

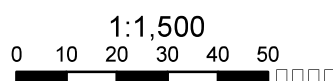


平面図

No.-11

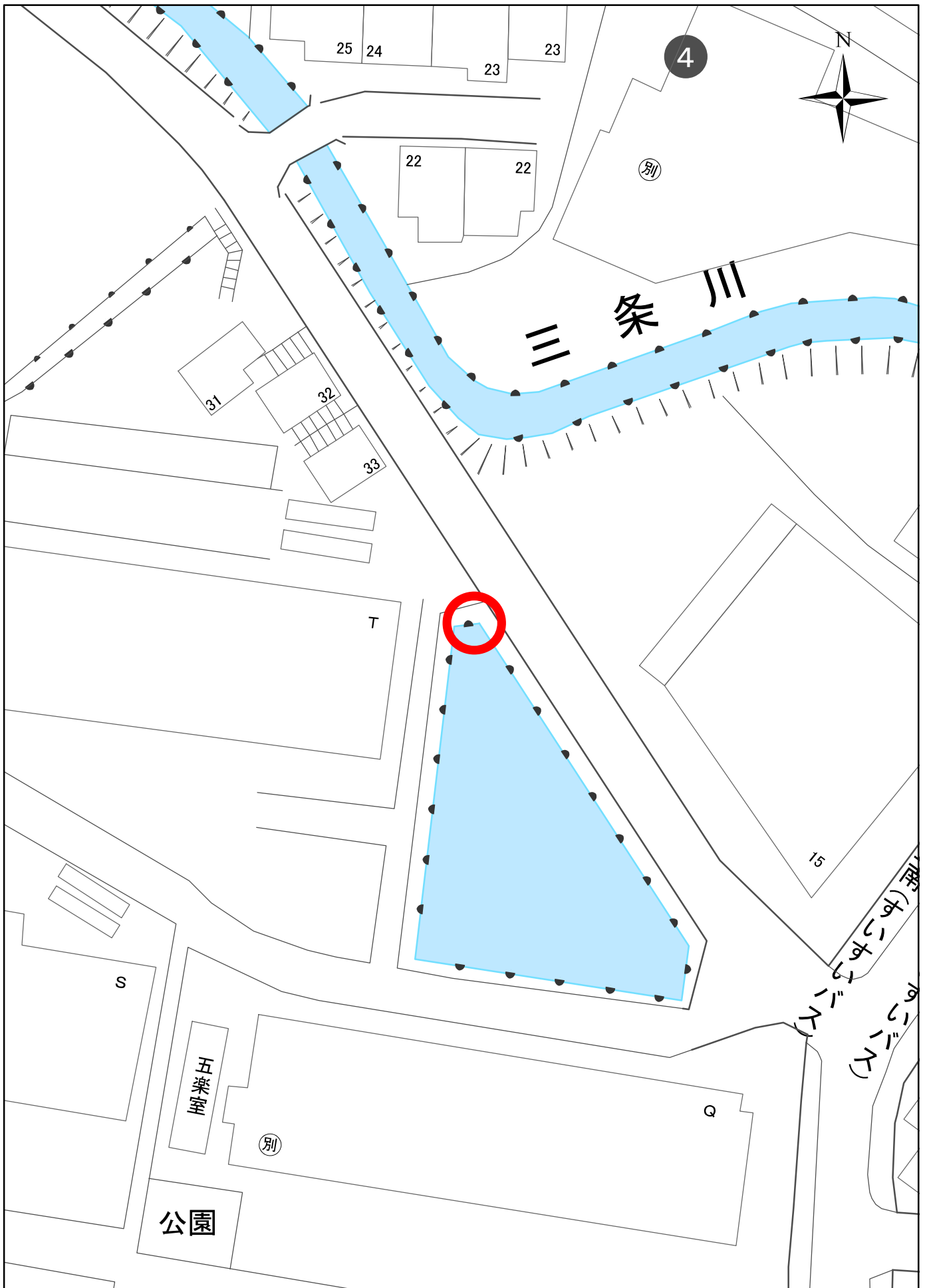


巡回対象箇所(北地区)

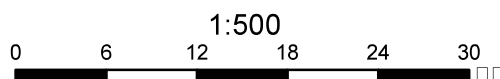


位置図

No.-12



巡回対象箇所(北地区)

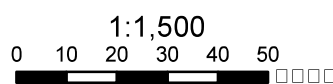


平面図

No.-12

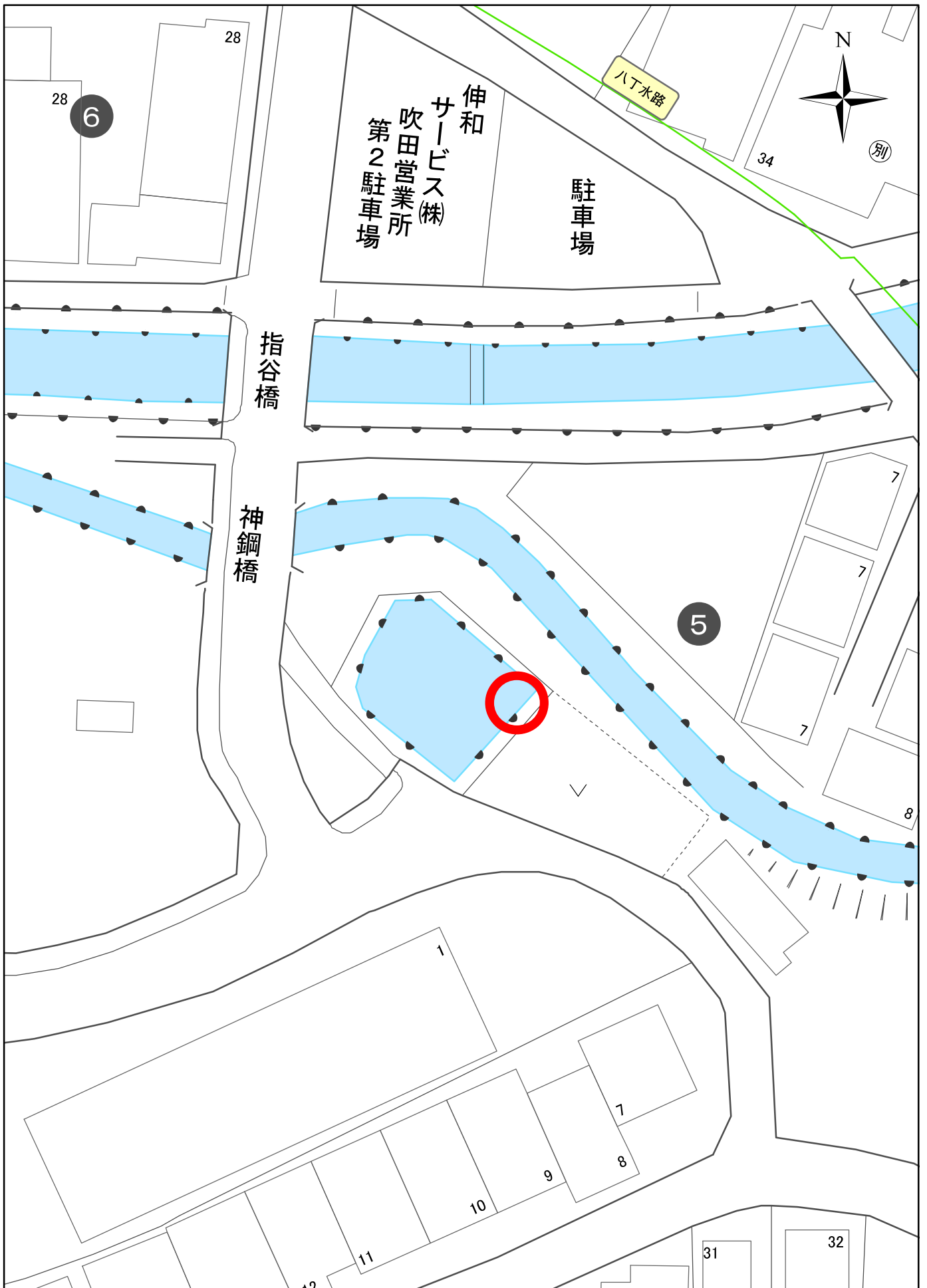


巡回対象箇所(北地区)

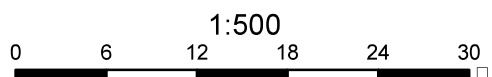


位置図

No.-13

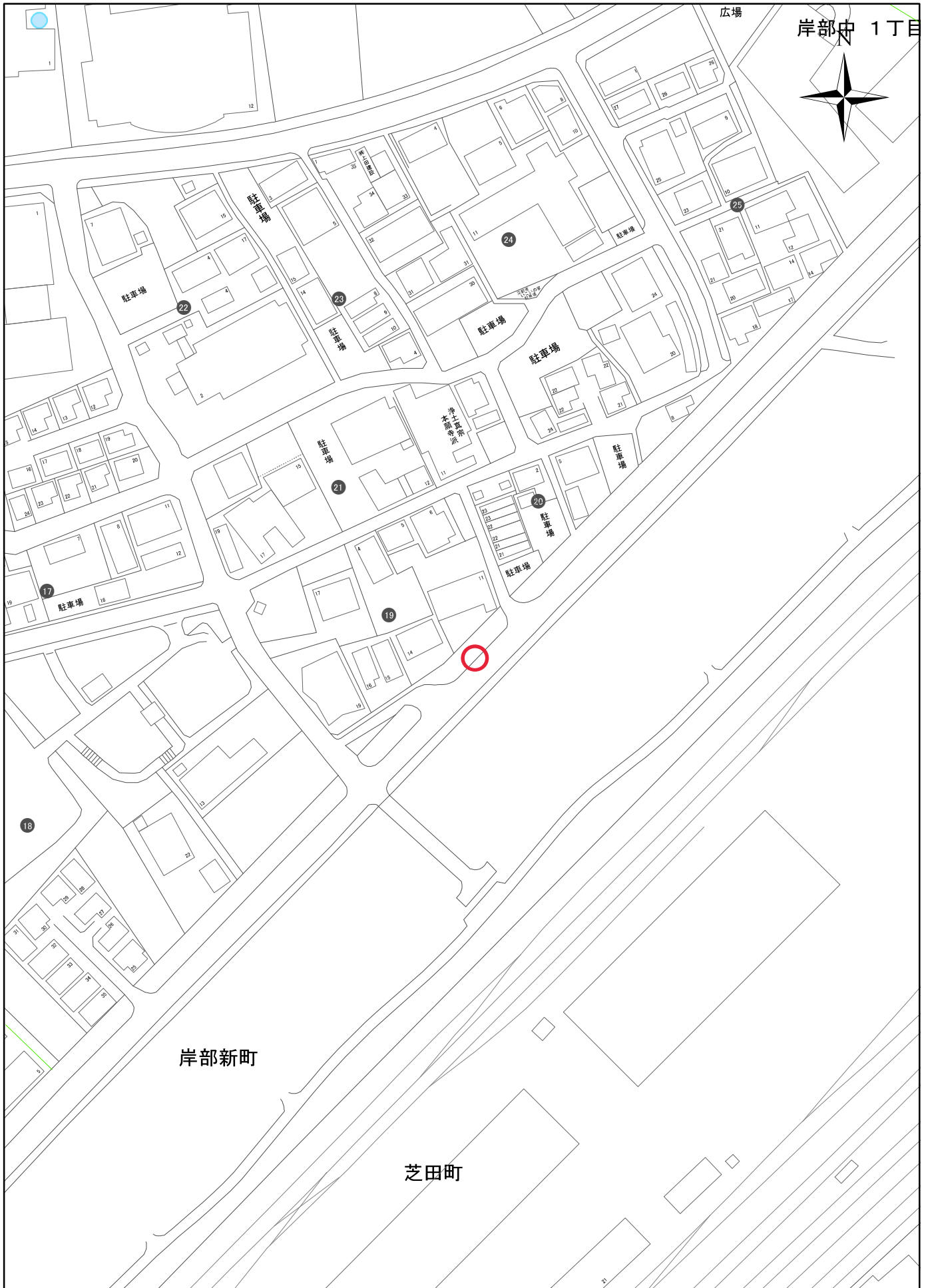


巡回対象箇所(北地区)

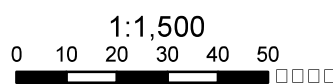


平面図

No.-13

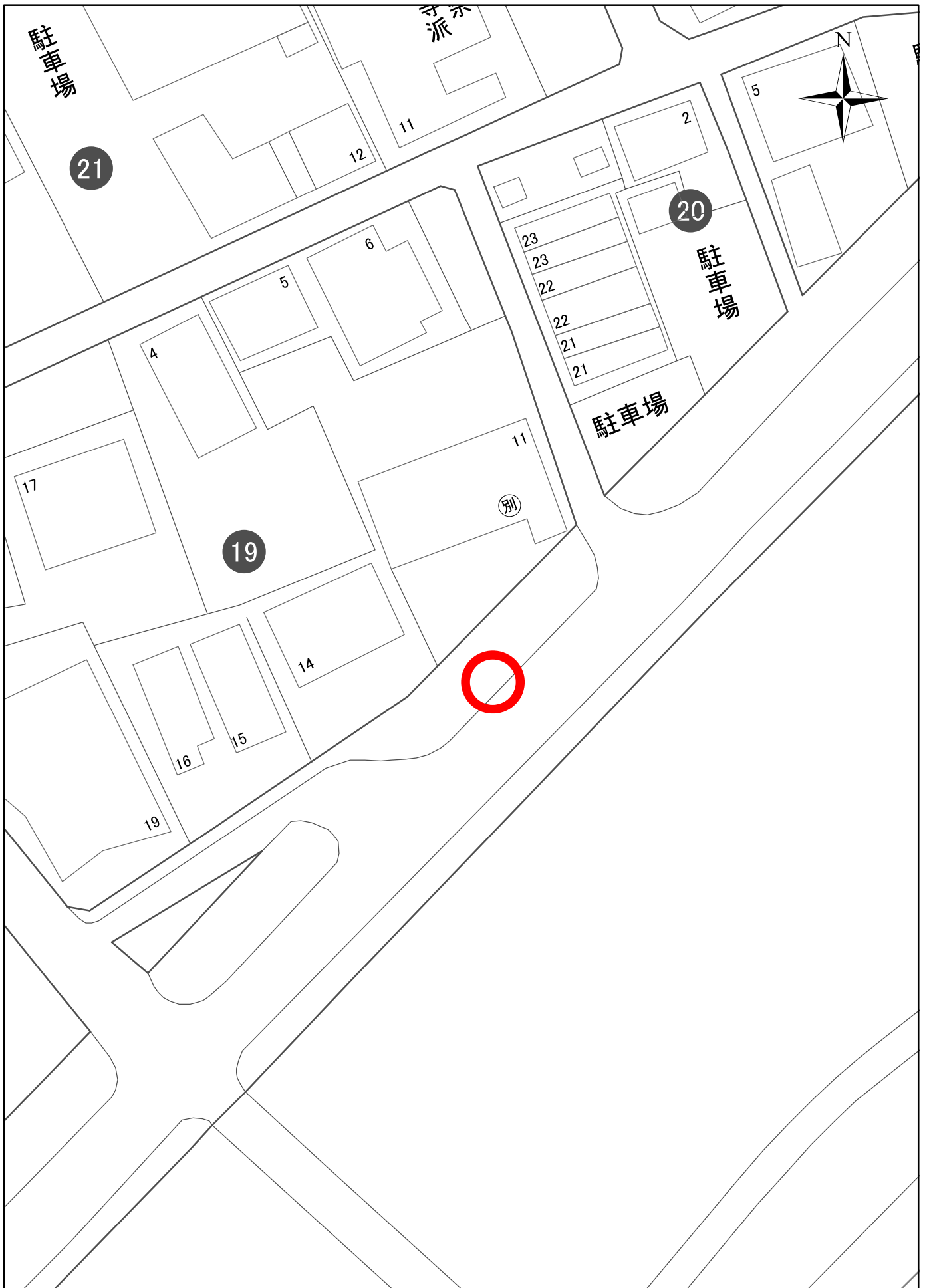


巡回対象箇所(北地区)

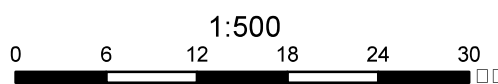


位置図

No.-14

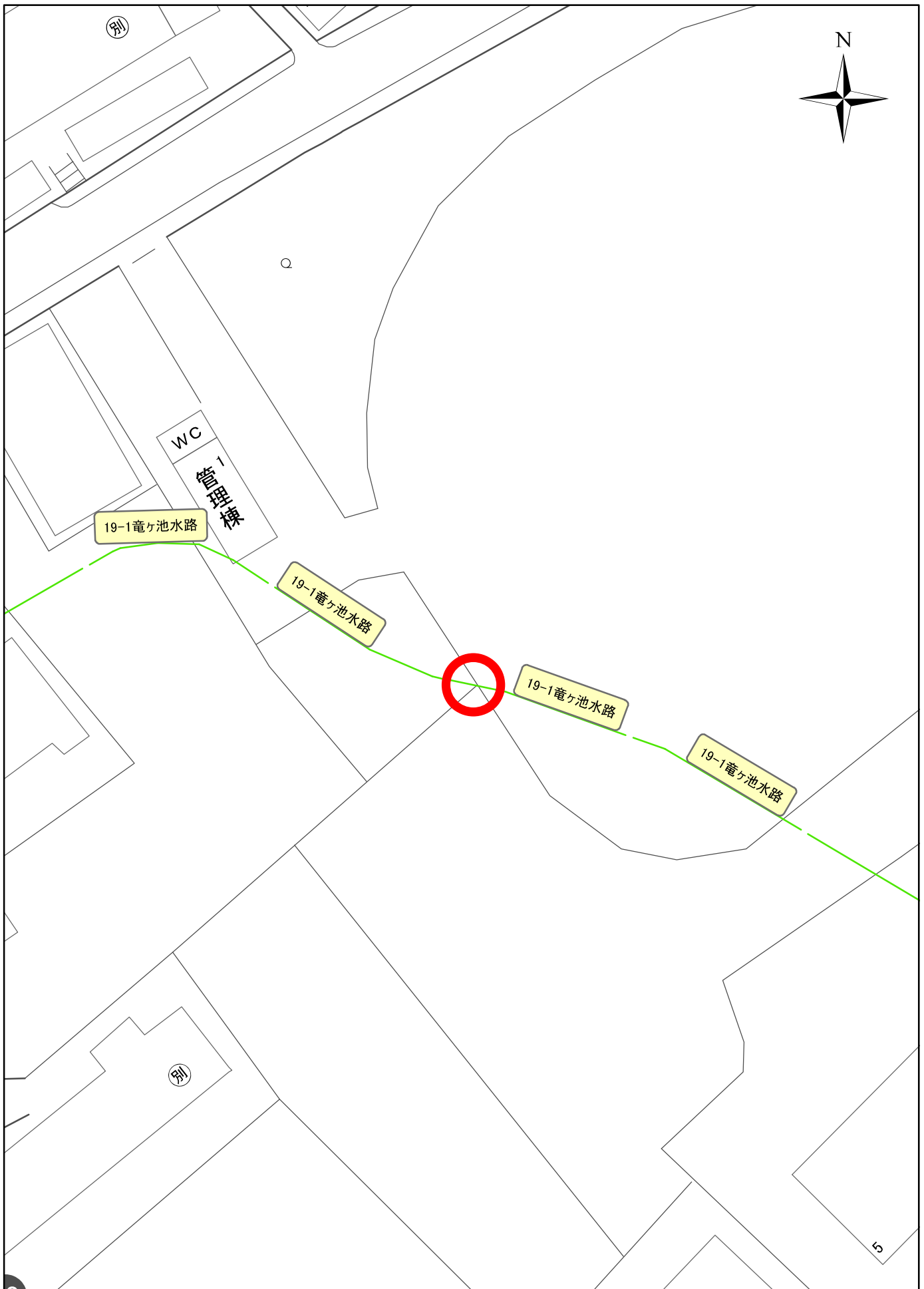


巡回対象箇所(北地区)



平面図

No.-14



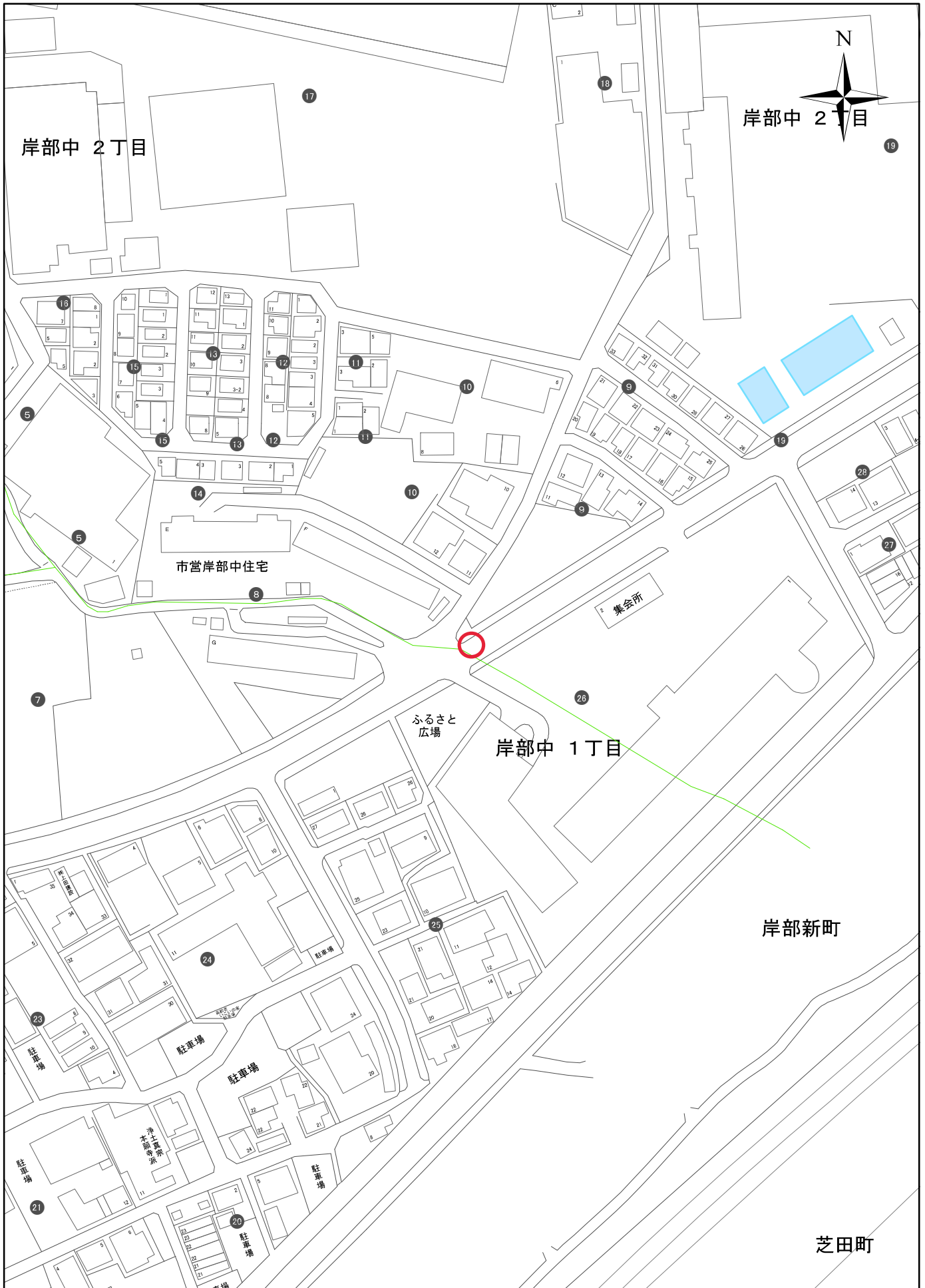
巡回対象箇所(北地区)

1:500

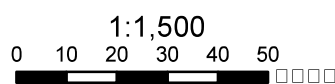


平面図

No.-15

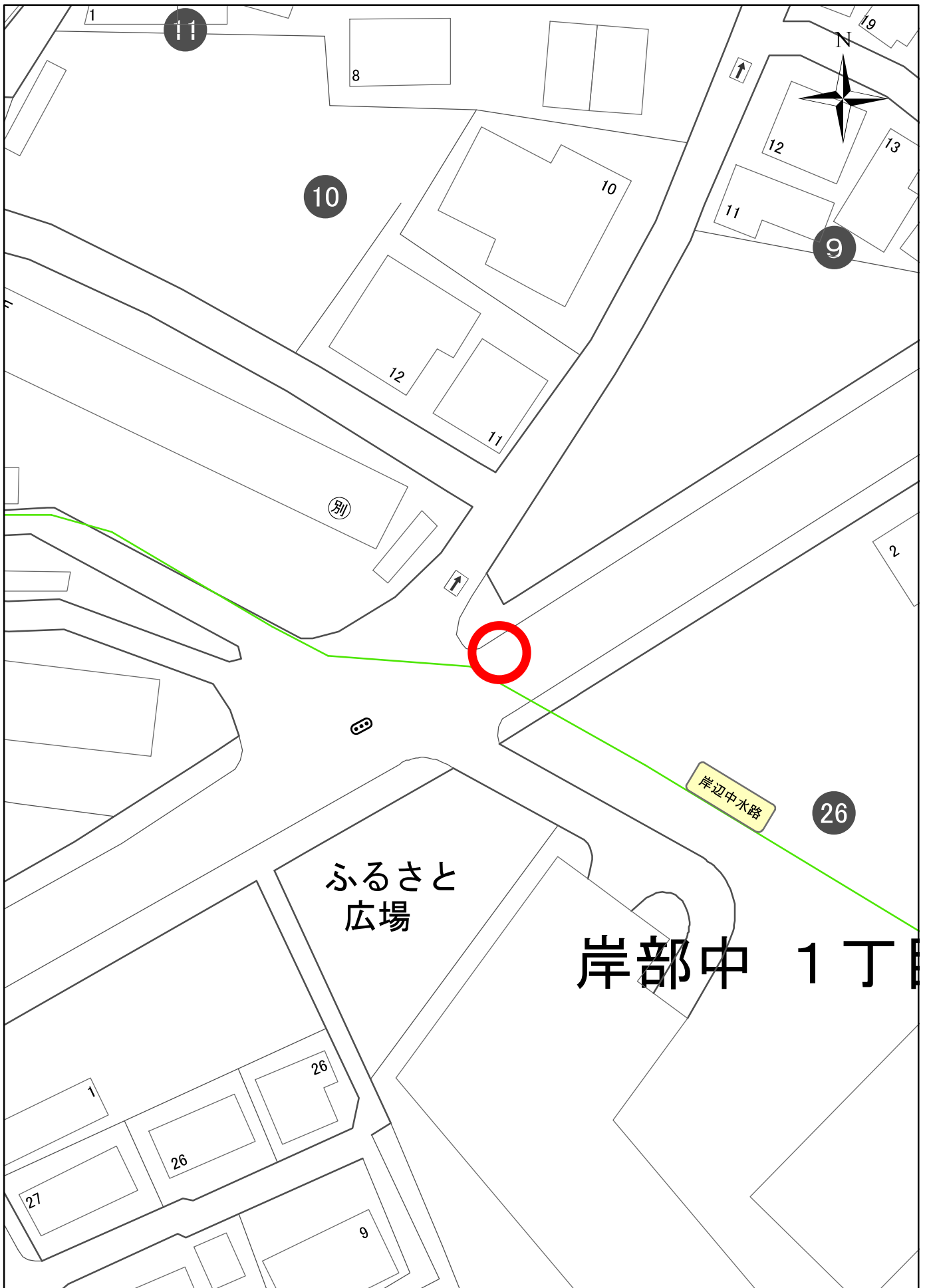


巡回対象箇所(北地区)

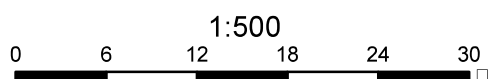


位置図

No.-16



巡回対象箇所(北地区)

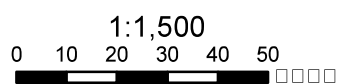


平面図

No.-16

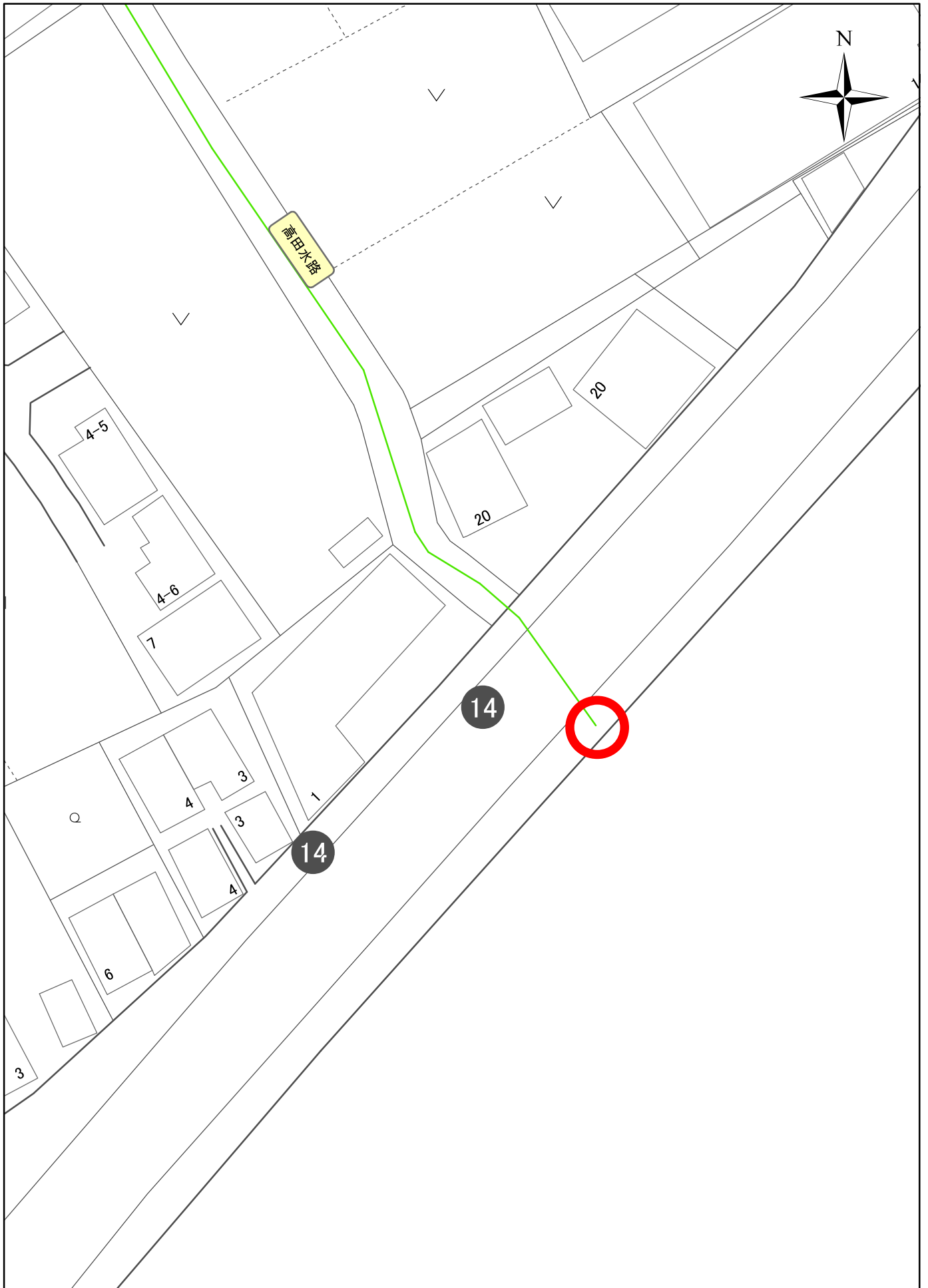


巡回対象箇所(北地区)

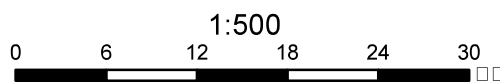


位置図

No.-17

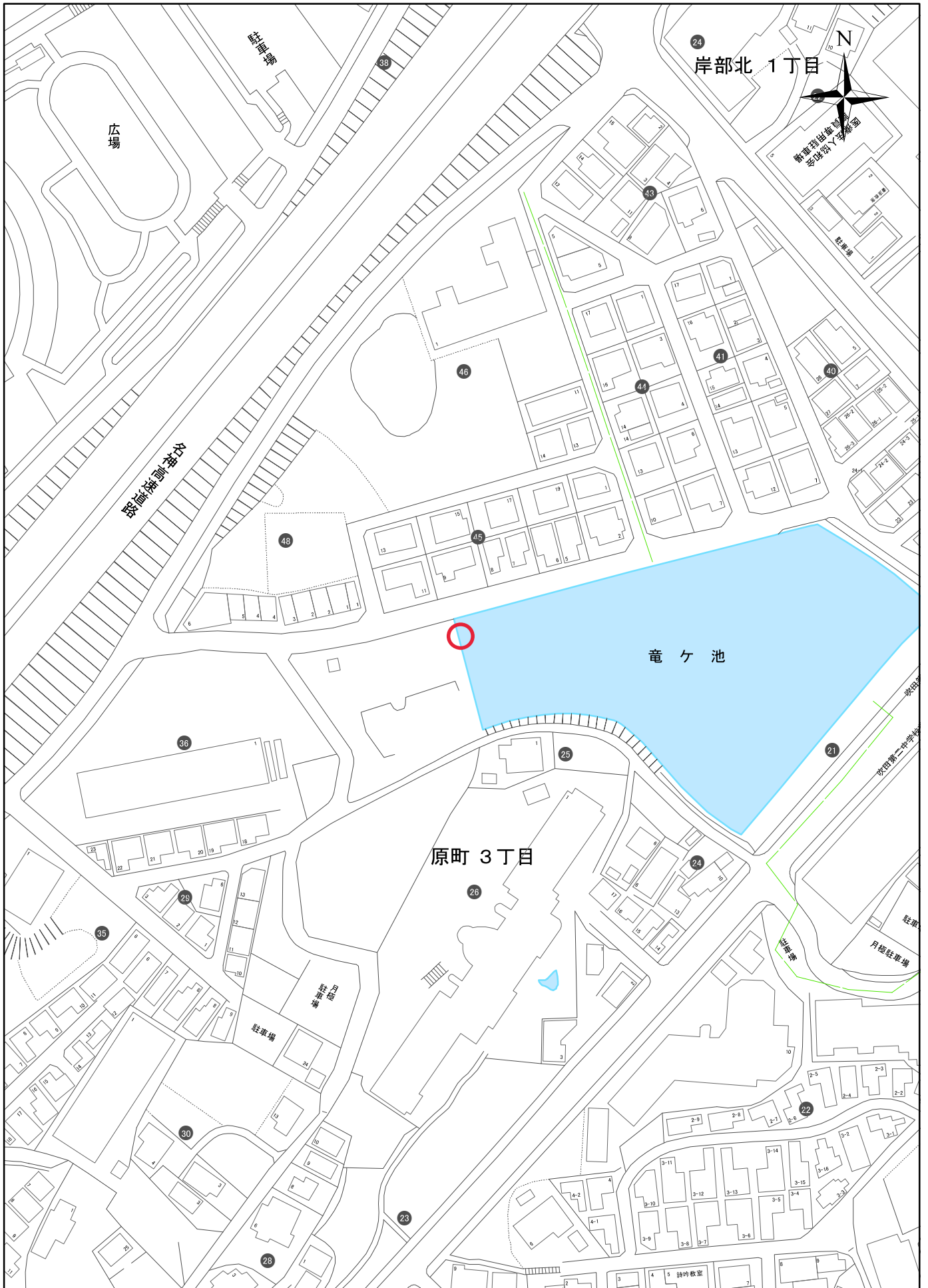


巡回対象箇所(北地区)

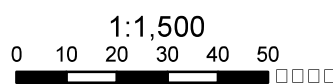


平面図

No.-17

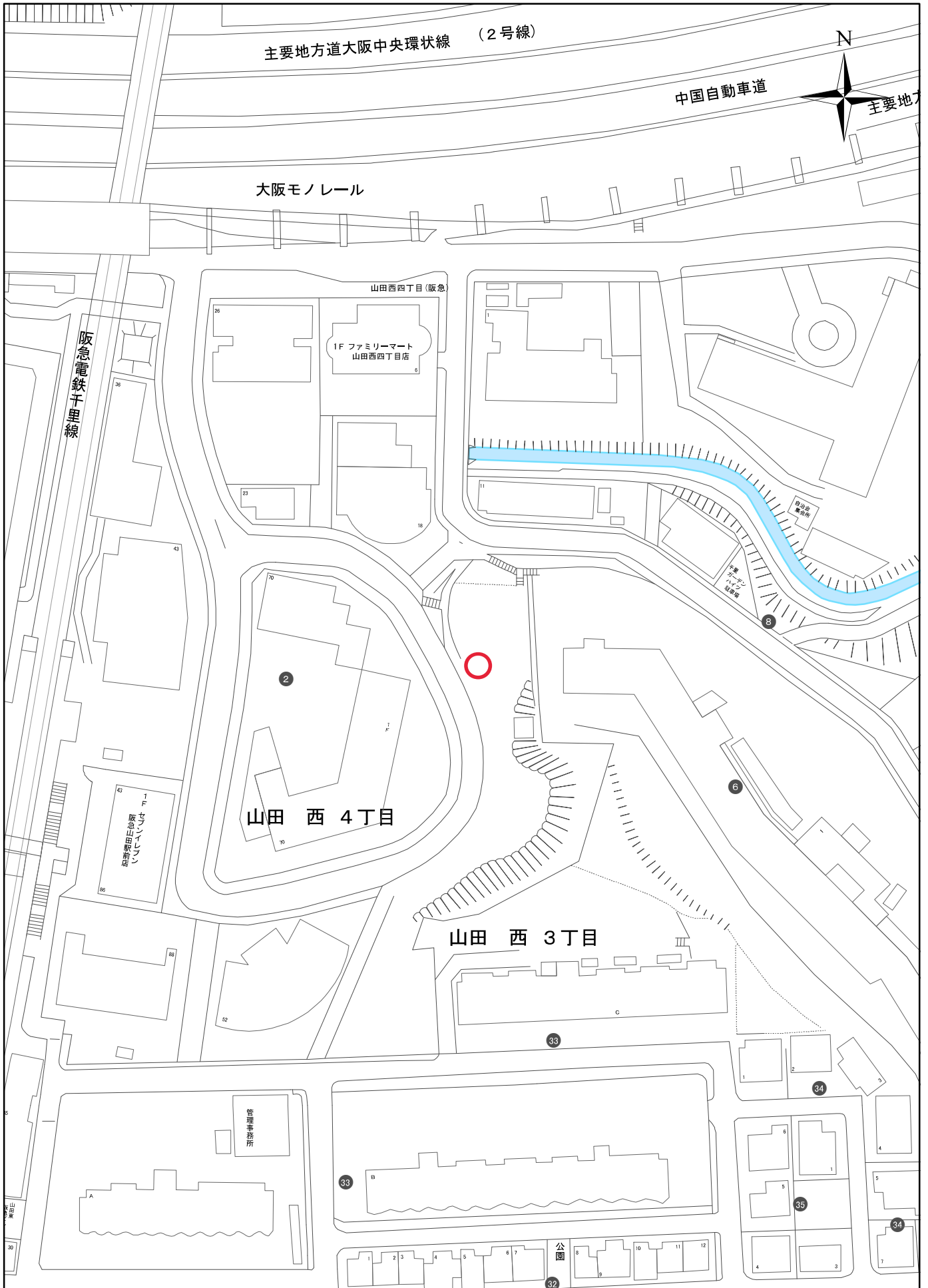


巡回対象箇所(北地区)

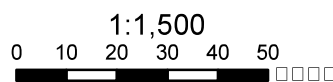


位置図

No.-18

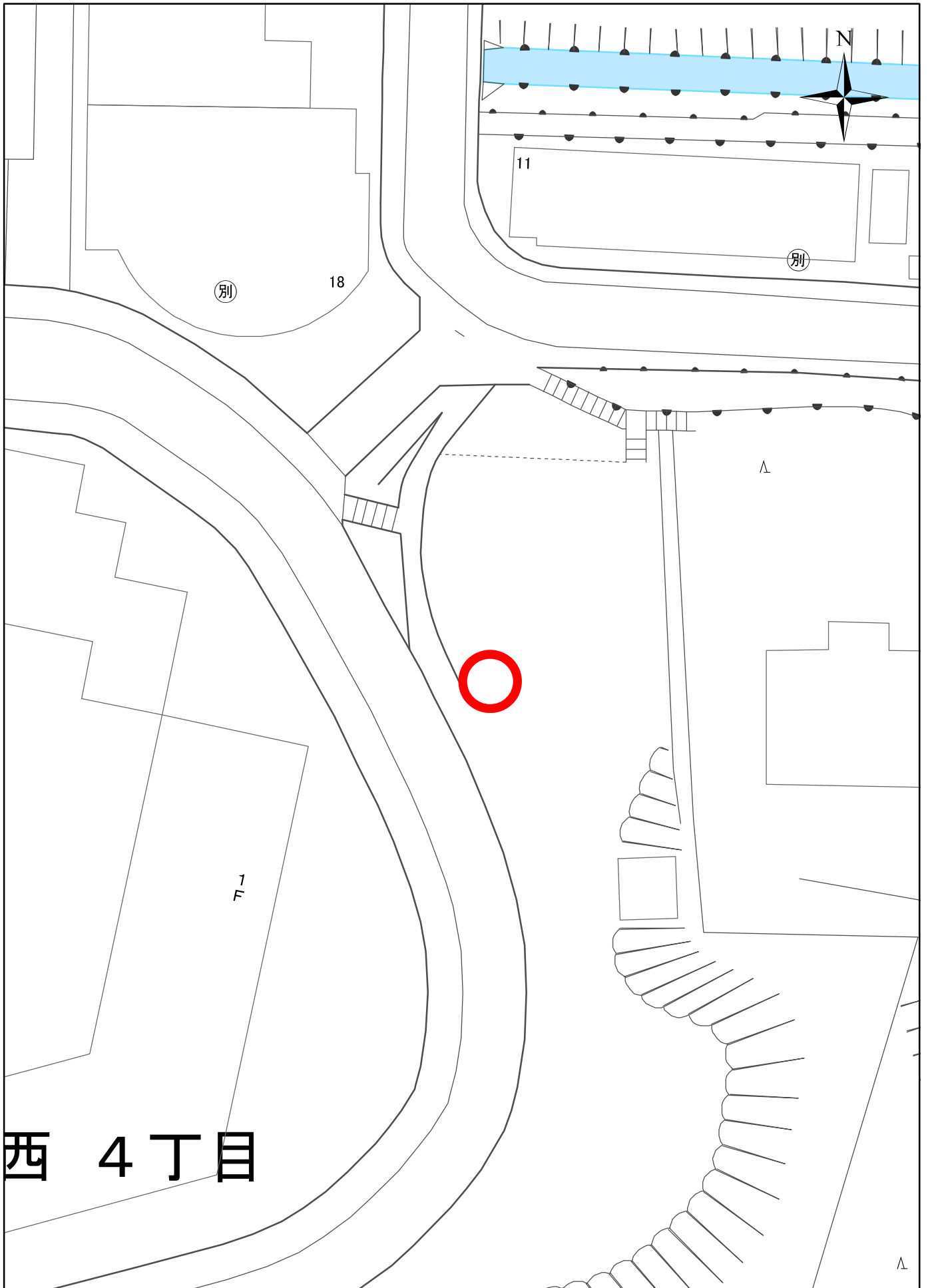


巡回対象箇所(北地区)

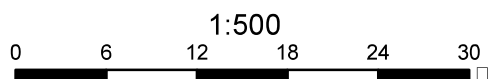


位置図

No.-19



巡回対象箇所(北地区)

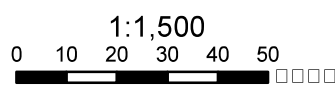


平面図

No.-19



巡回対象箇所(北地区)

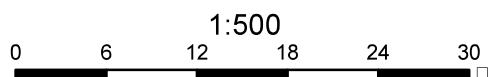


位置図

No.-20

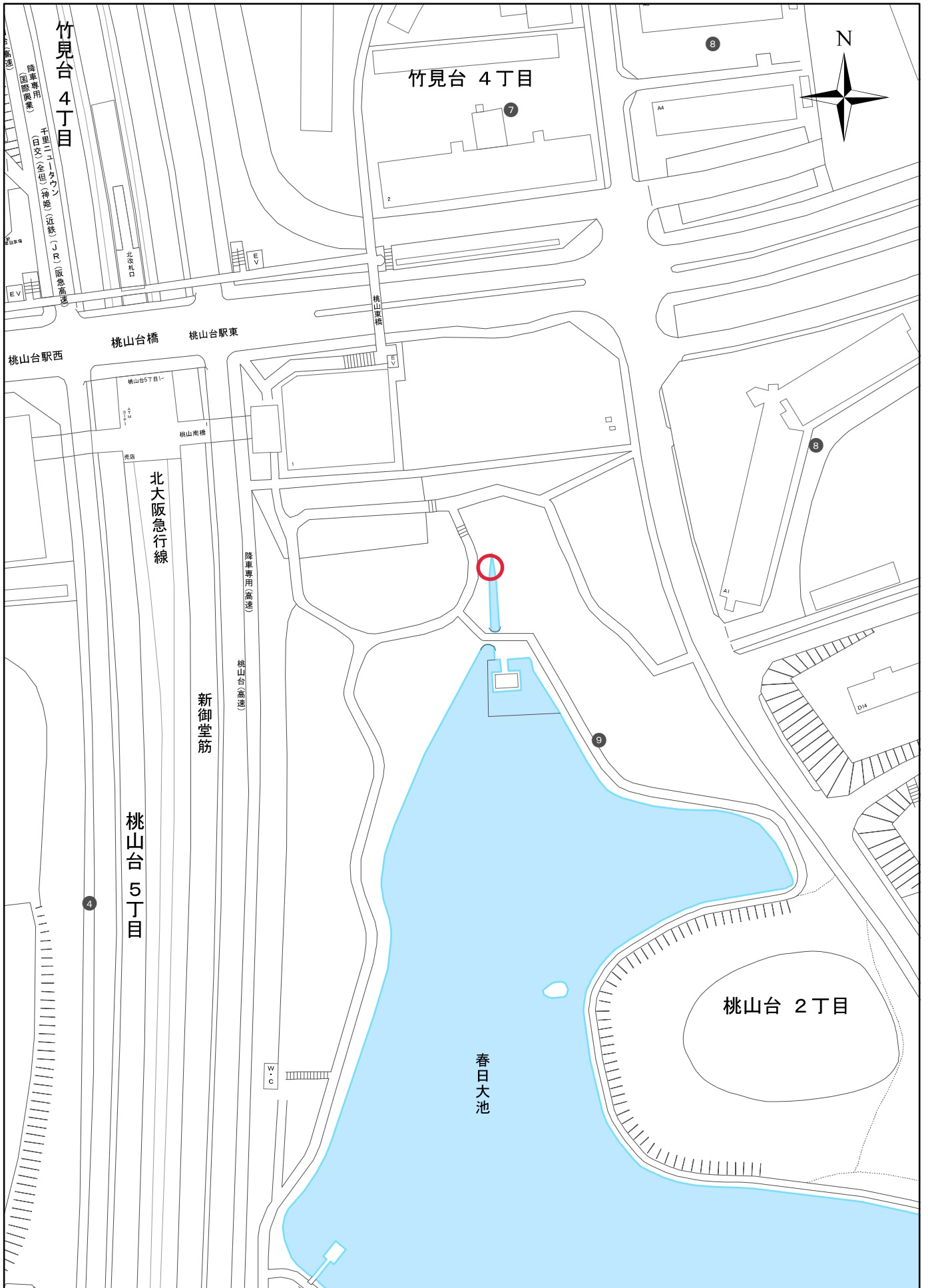


巡回対象箇所(北地区)

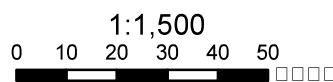


平面図

No.-20

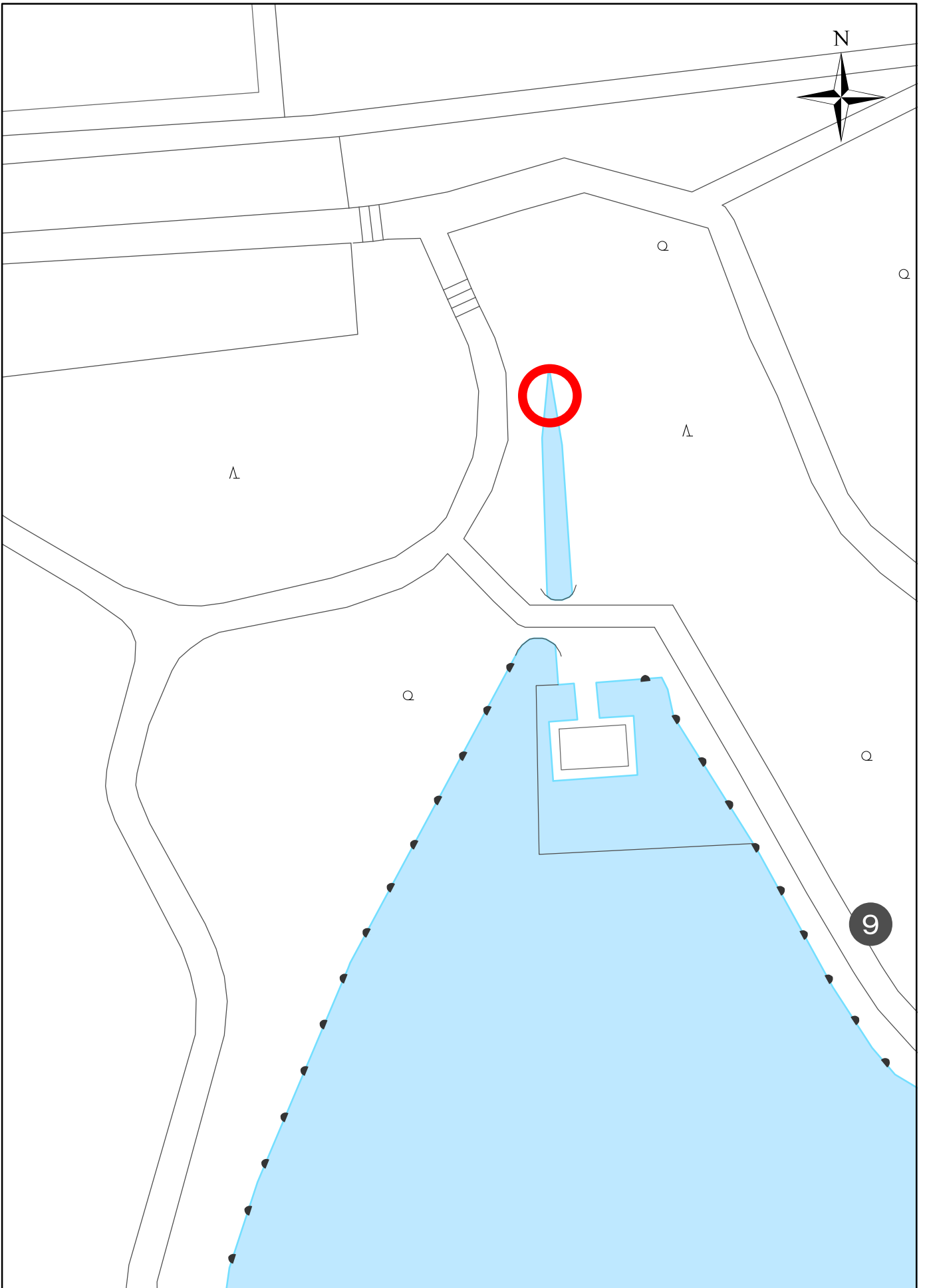


巡回対象箇所(北地区)




位置図

No.-21

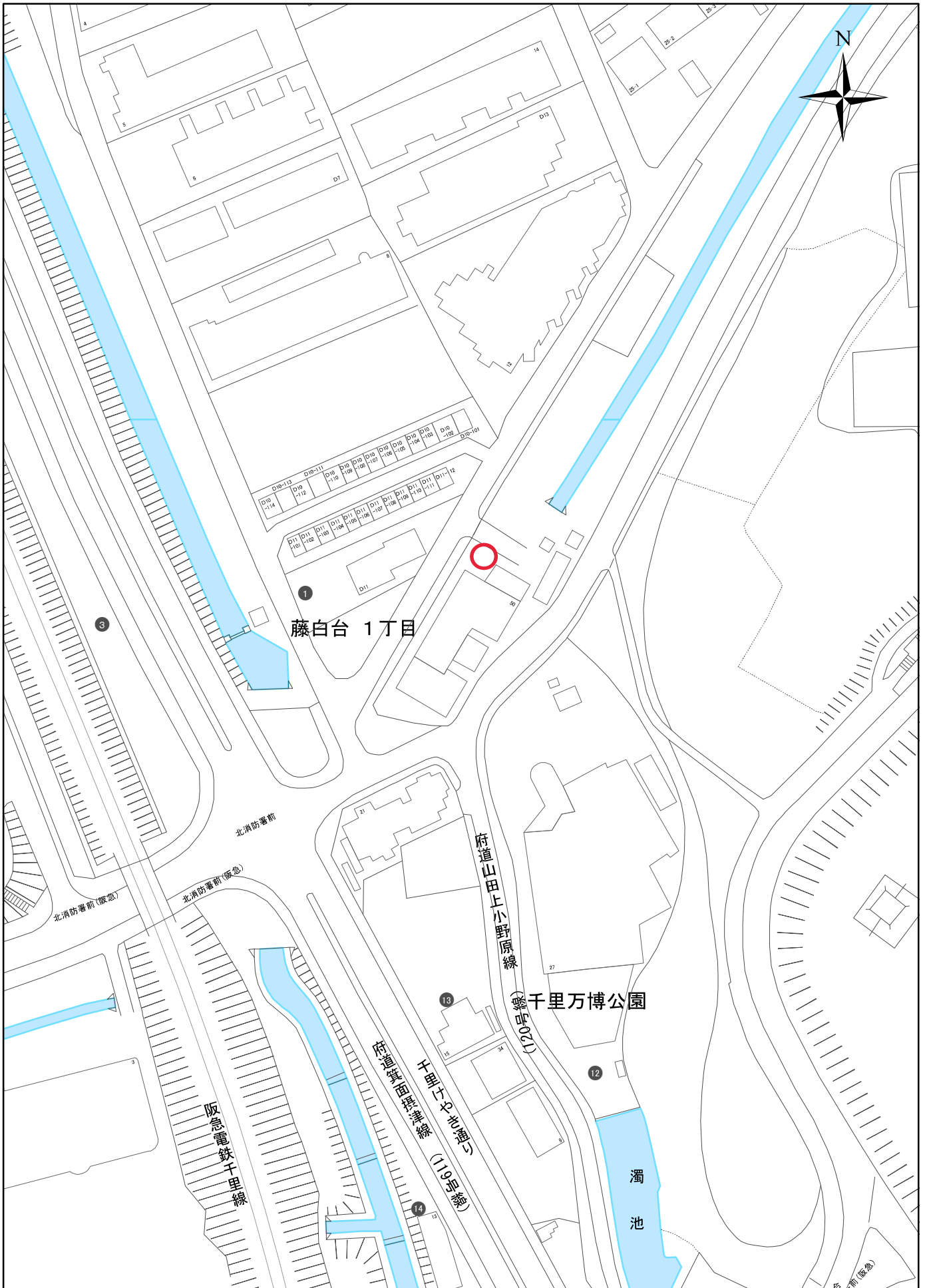


巡回対象箇所(北地区)

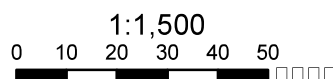


平面図

No.-21

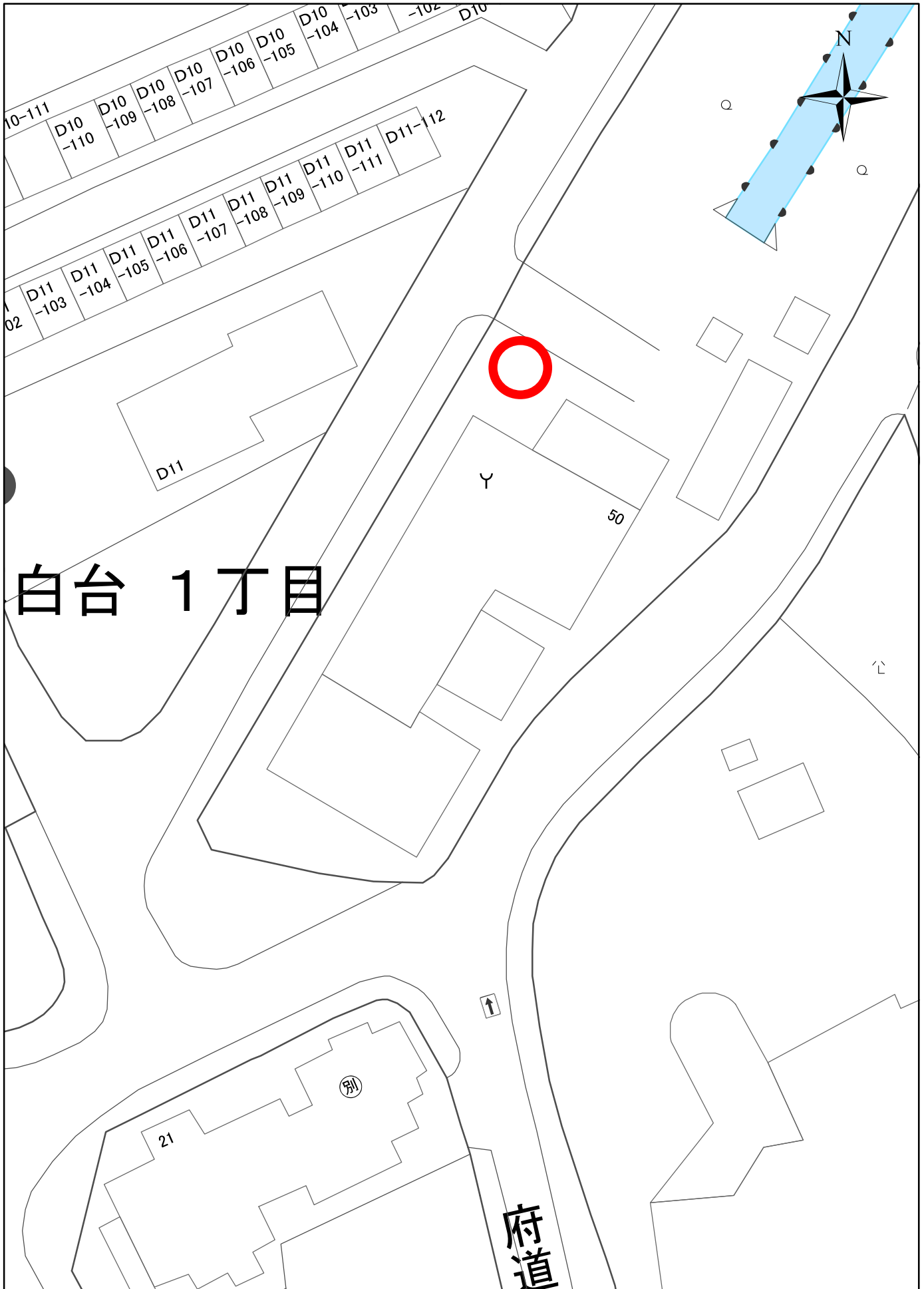


巡回対象箇所(北地区)



位置図

No.-22



白台 1丁目

巡回対象箇所(北地区)

1:500

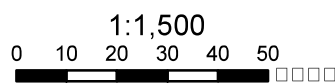


平面図

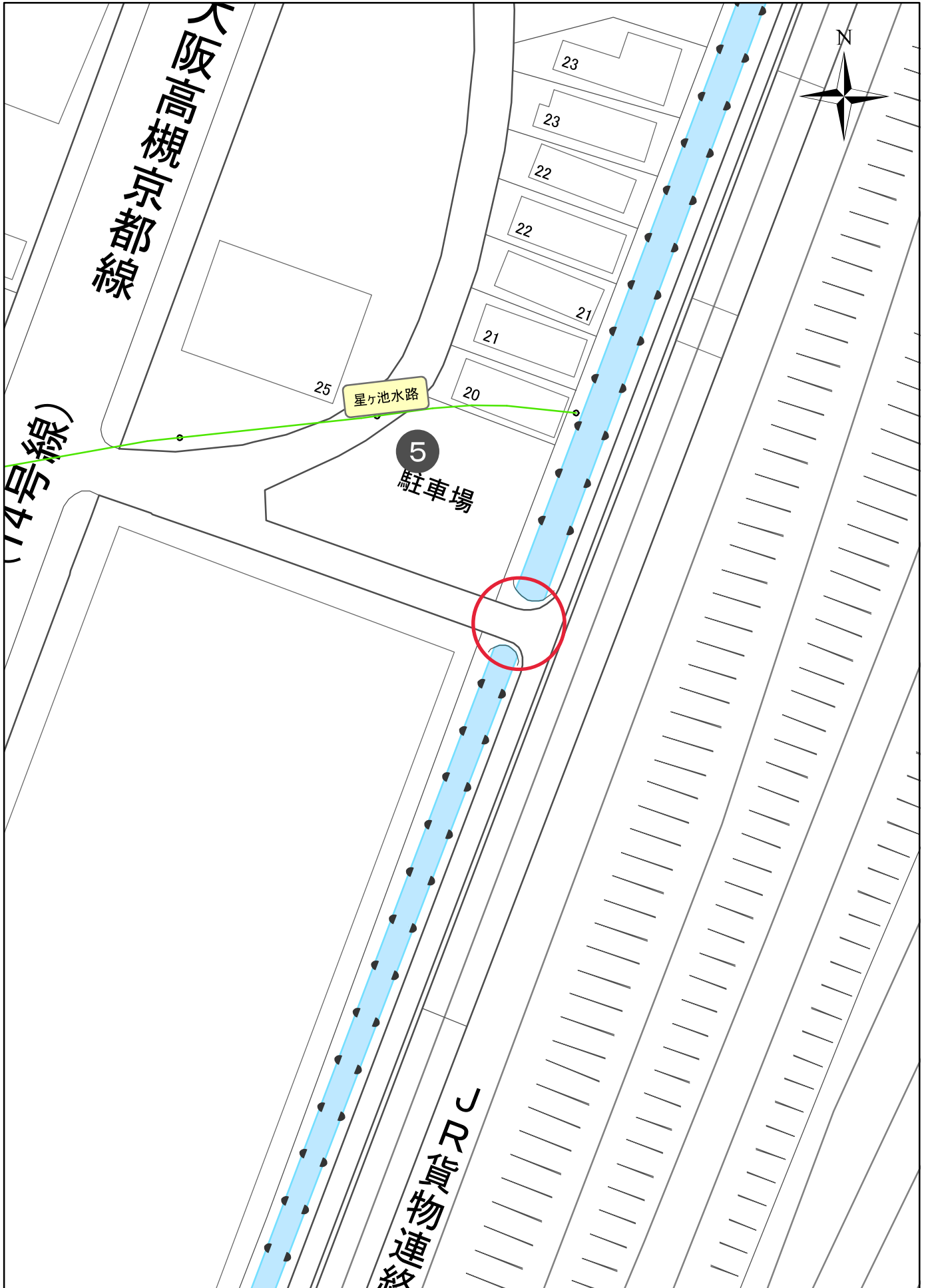
No.-22

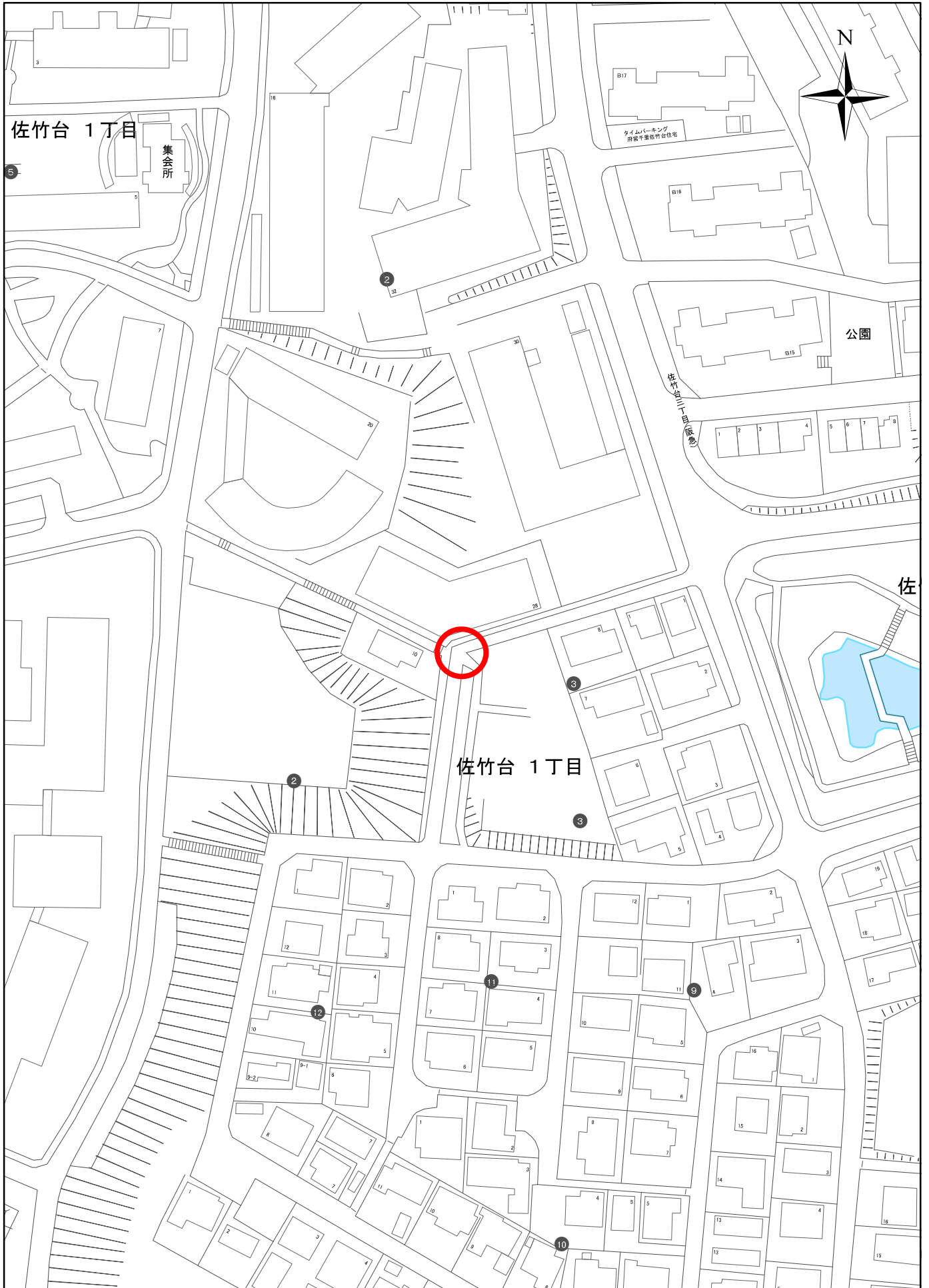


巡回対象箇所(北地区)

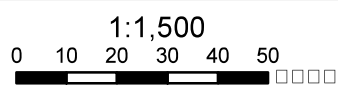


位置図 No.-23

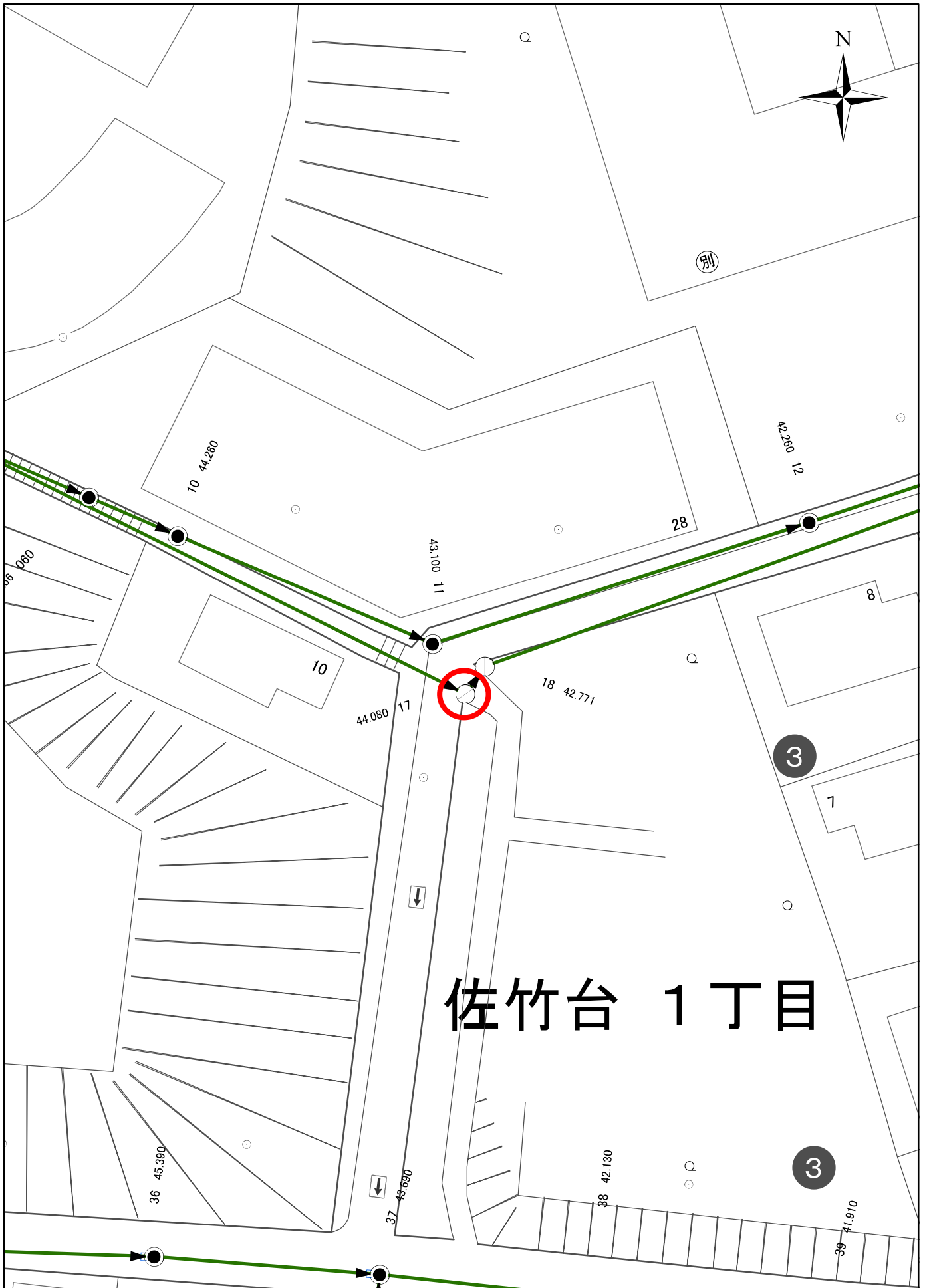




巡回対象箇所(北地区)



位置図 No.-24

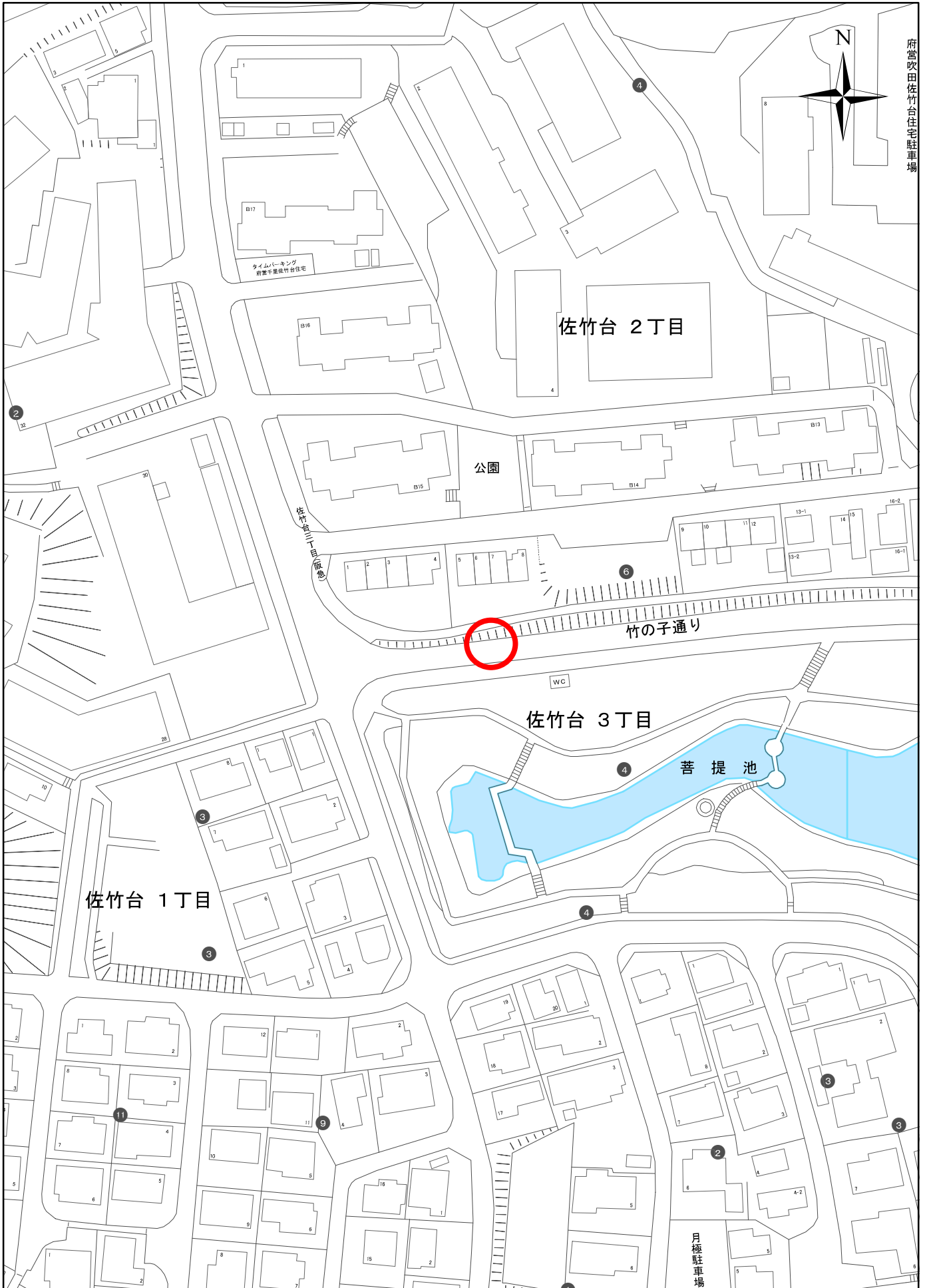


巡回対象箇所(北地区)

1:500

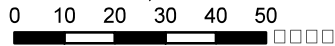


平面図 No.-24



巡回対象箇所(北地区)

1:1,500



位置図 No.-25

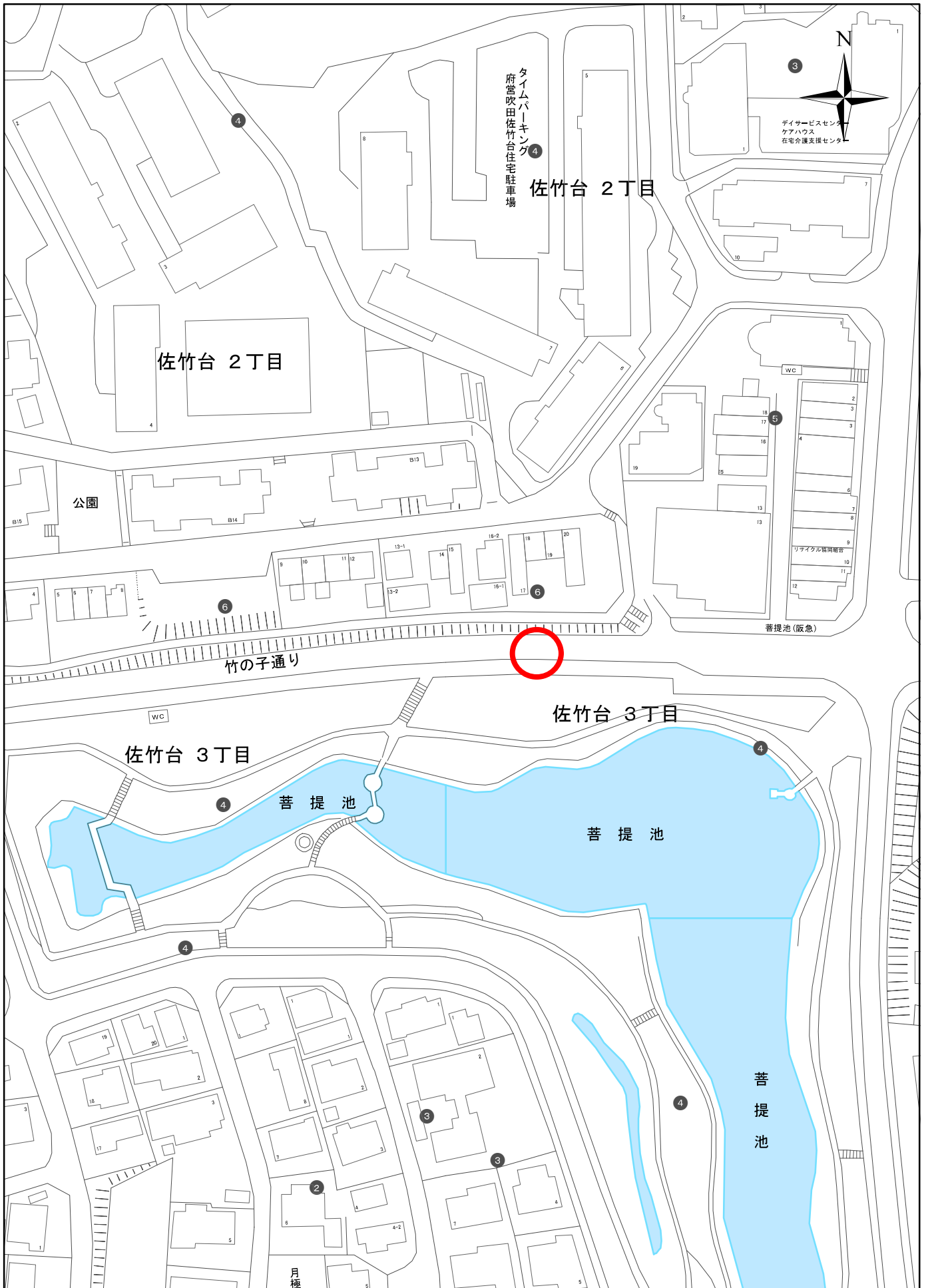


巡回対象箇所(北地区)

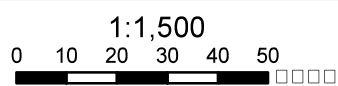
1:500



平面図 No.-25



巡回対象箇所(北地区)




位置図 No.-26

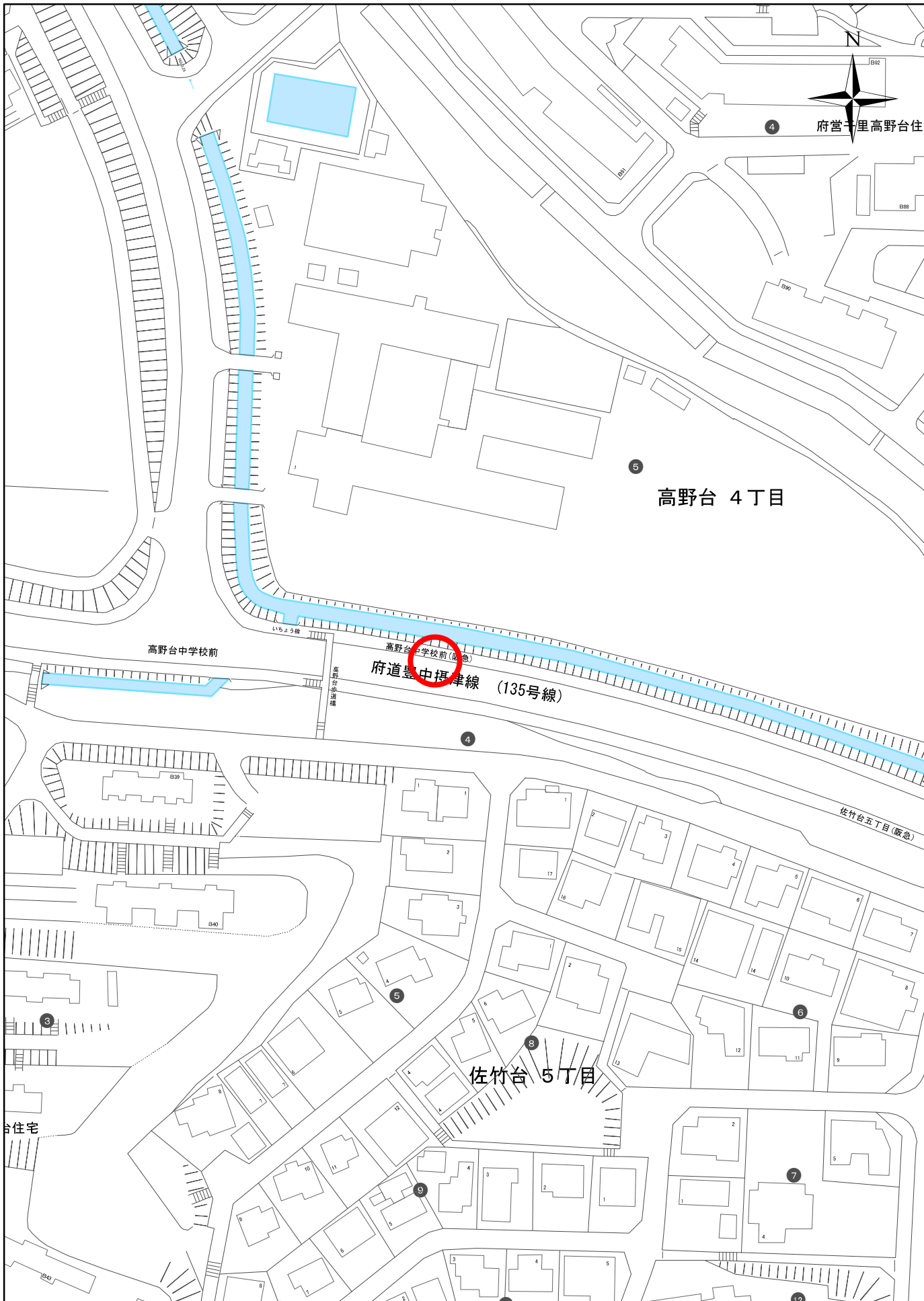


巡回対象箇所(北地区)

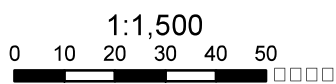
1:500



平面図 No.-26



巡回対象箇所(北地区)



位置図 No.-27



巡回対象箇所(北地区)

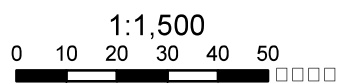
1:500




平面図 No.-27



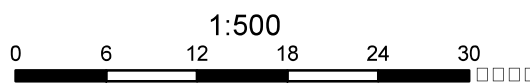
巡回対象箇所(北地区)



位置図 No.-28



巡回対象箇所(北地区)

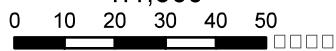


平面図 No.-28

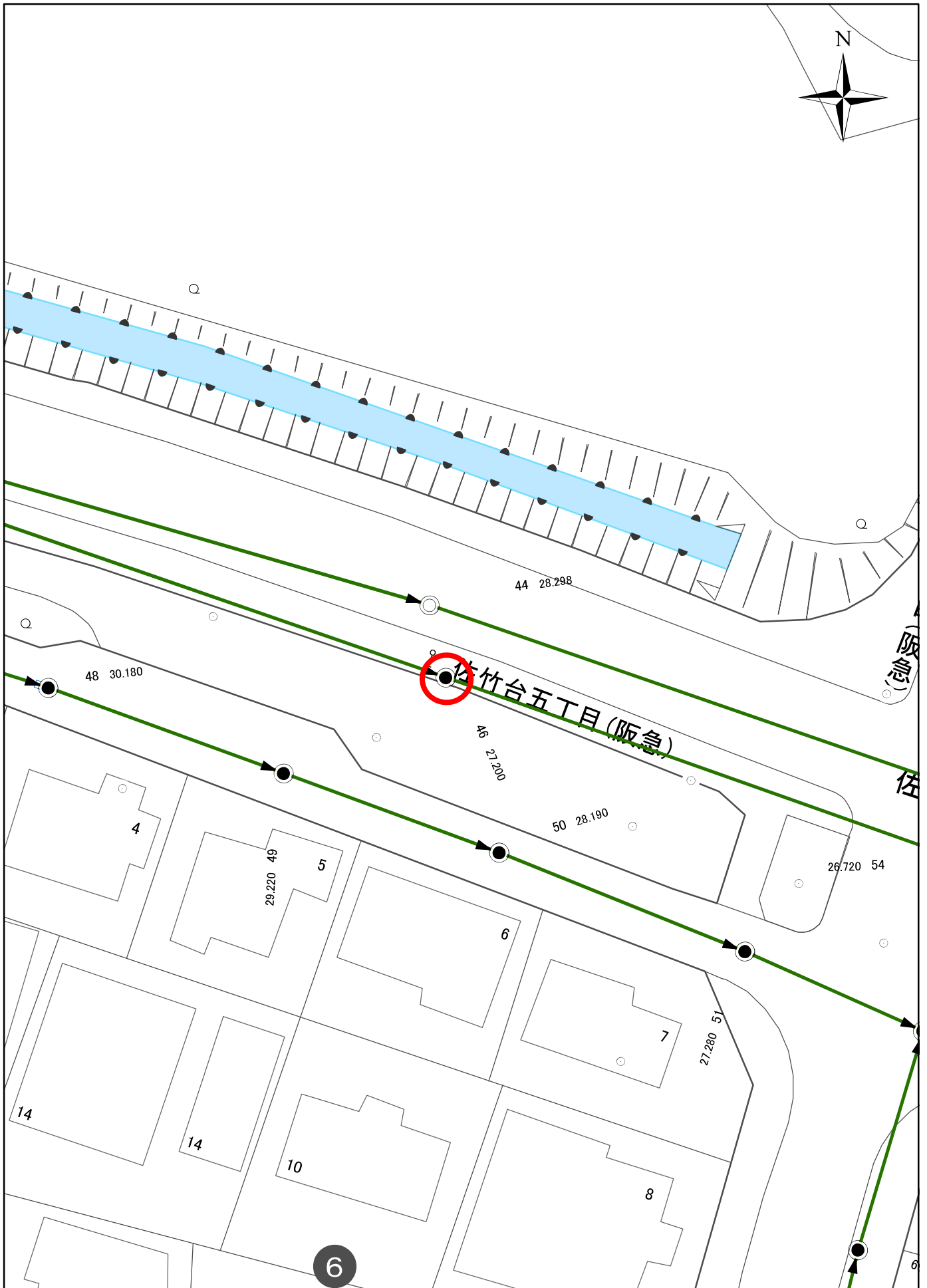


巡回対象箇所(北地区)

1:1,500




位置図 No.-29

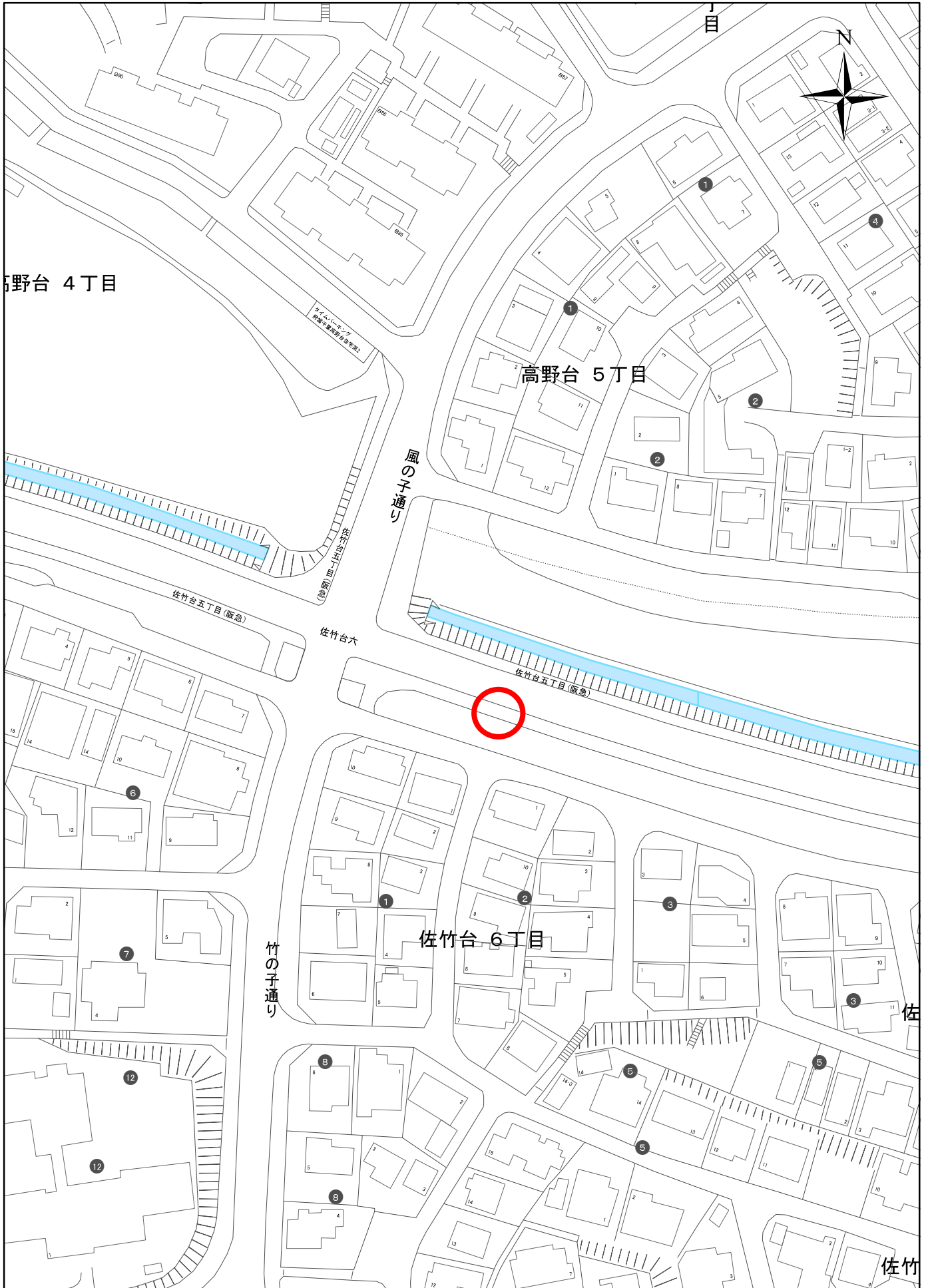


巡回対象箇所(北地区)

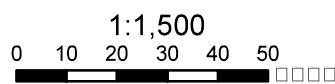
1:500



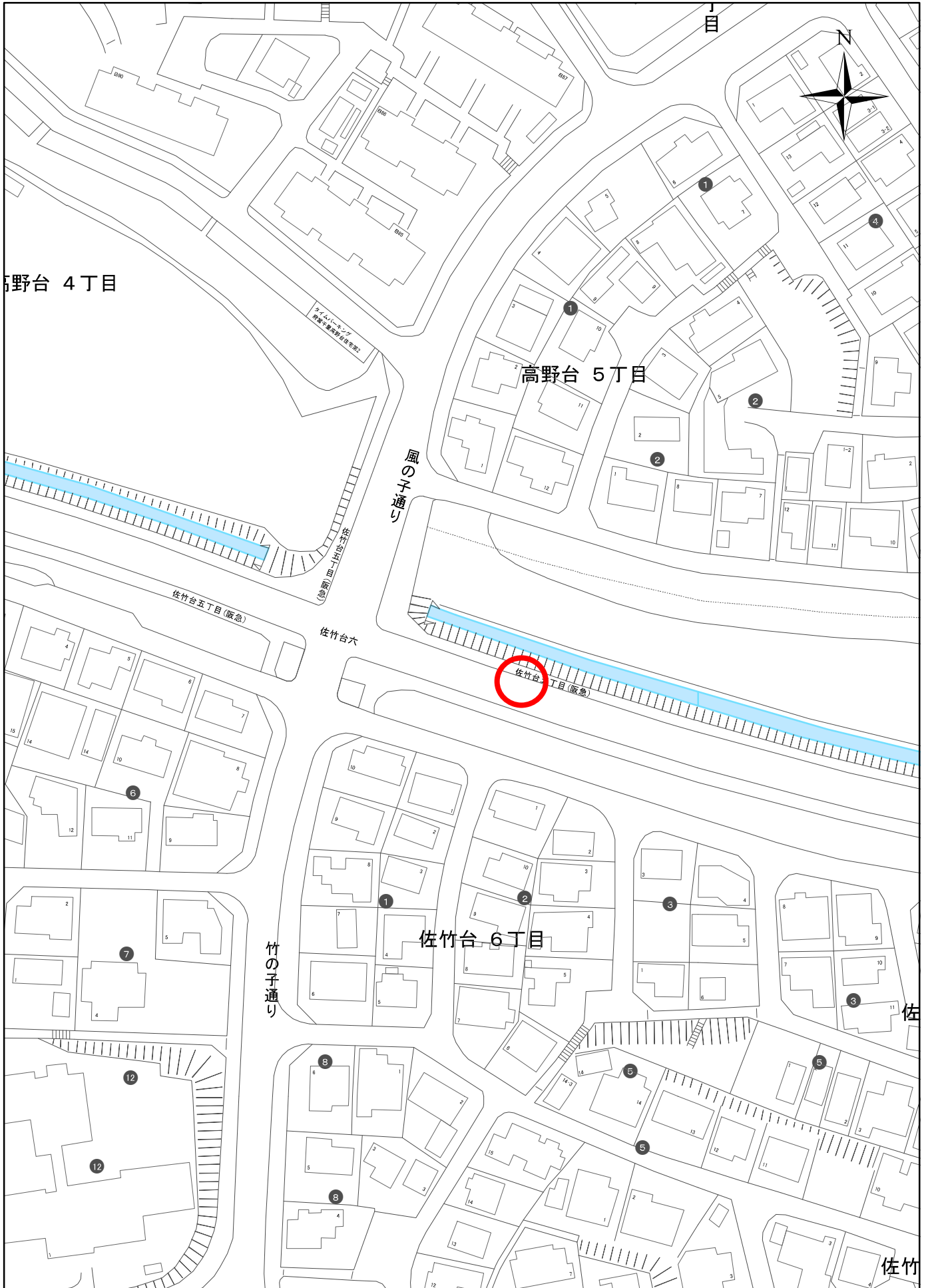
平面図 No.-29



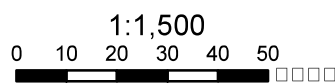
巡回対象箇所(北地区)



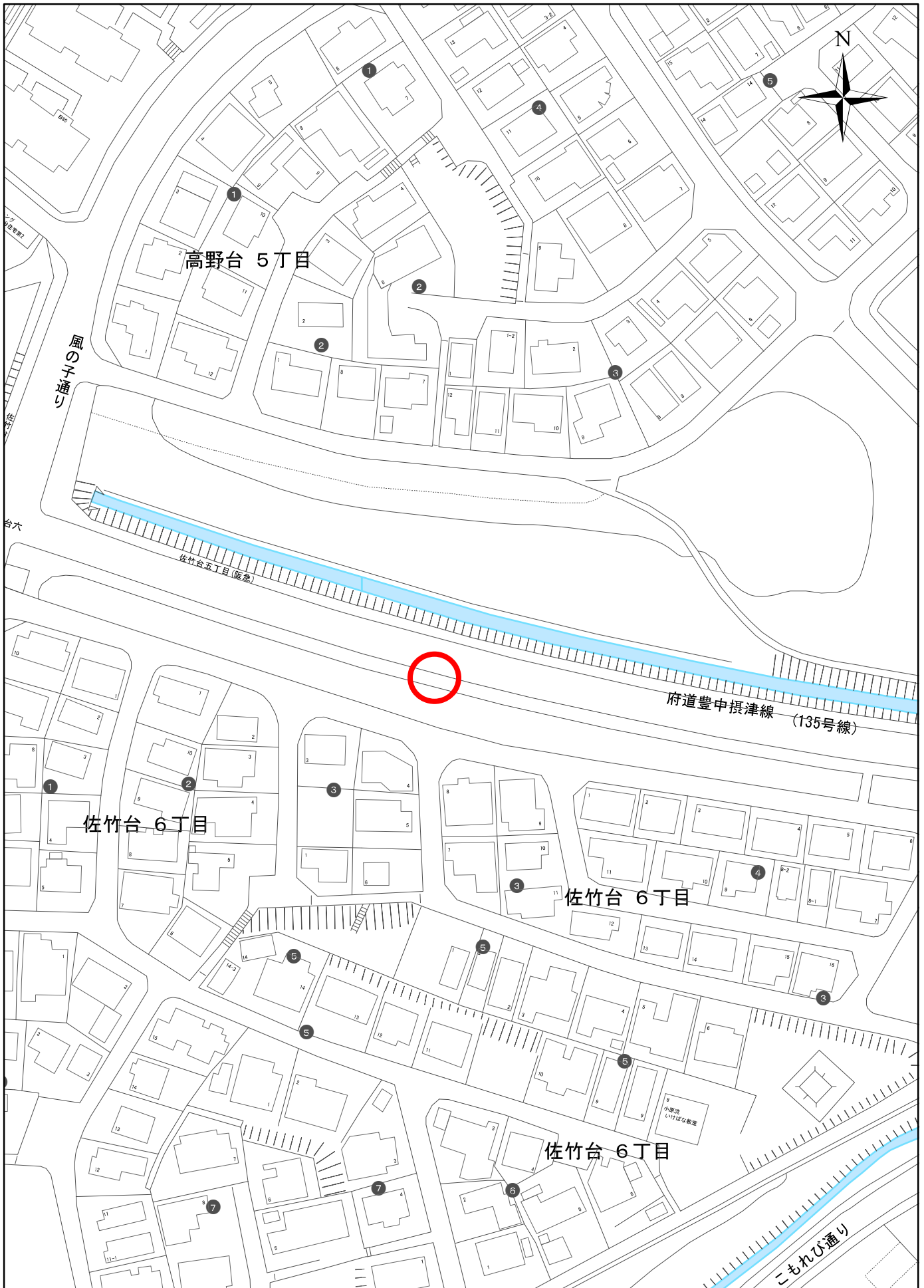
位置図 No.-30



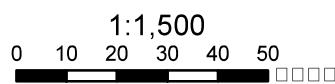
巡回対象箇所(北地区)



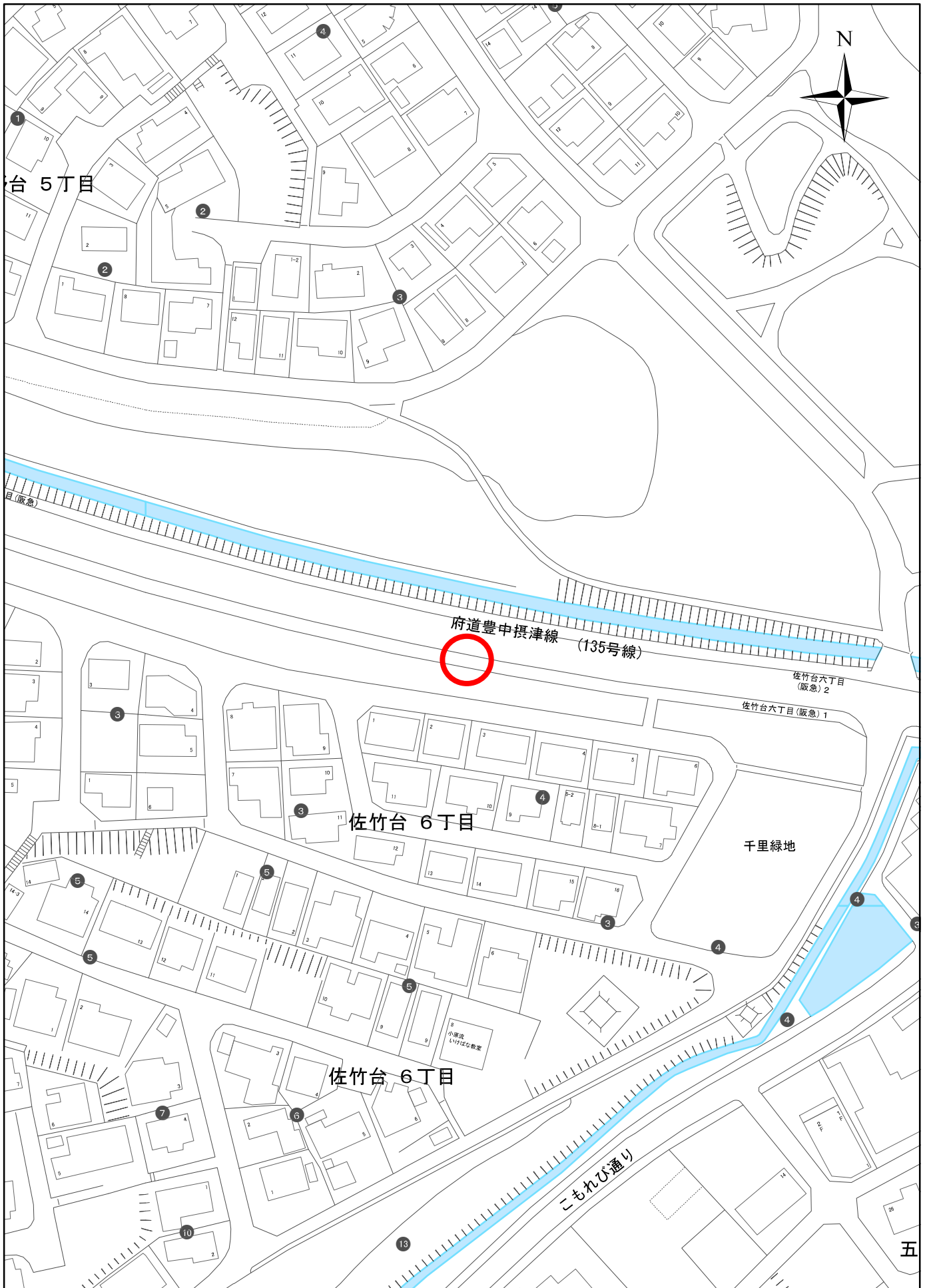
位置図 No.-31



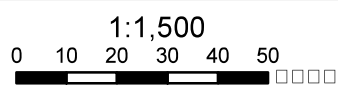
巡回対象箇所(北地区)



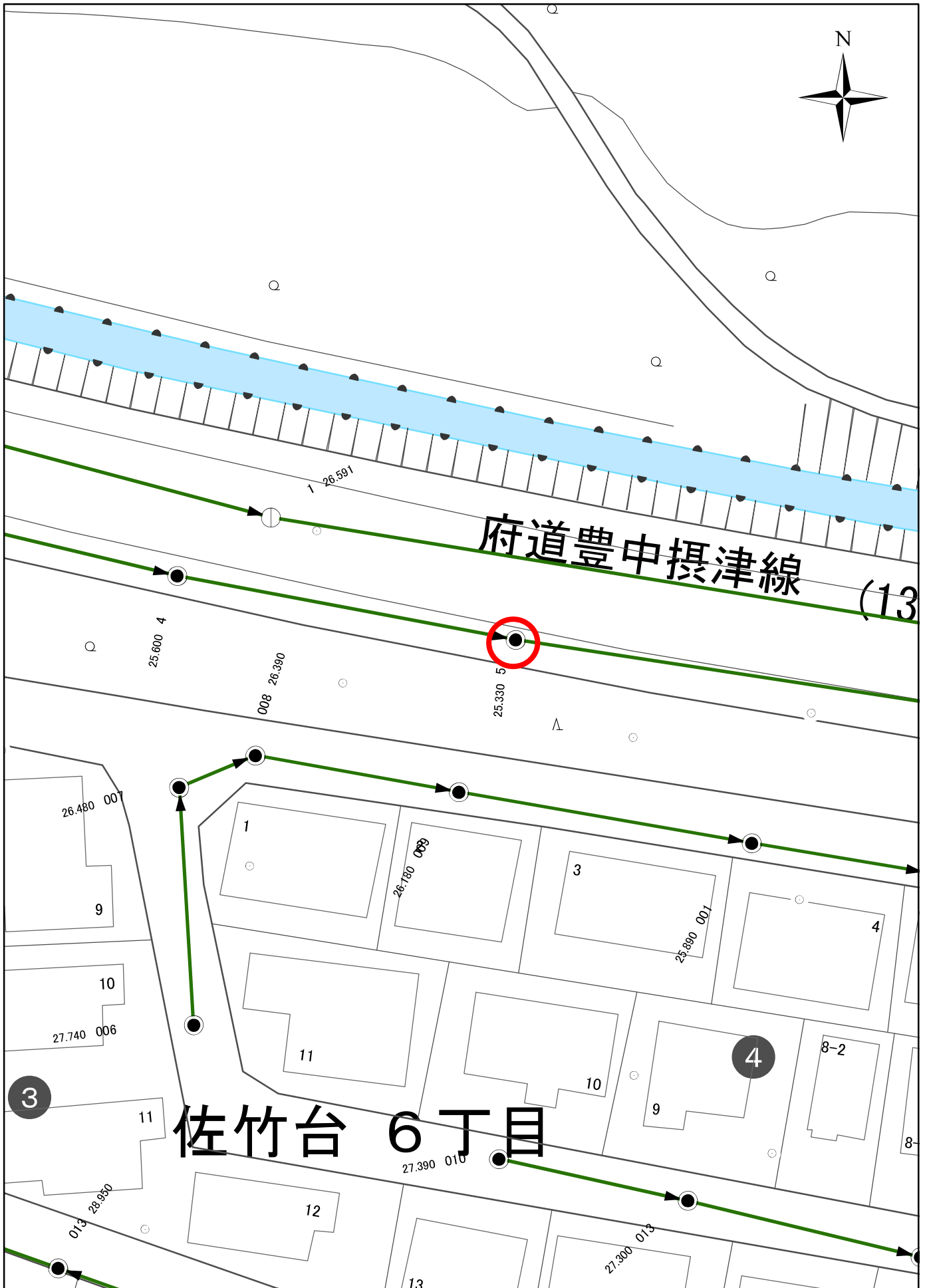
位置図 No.-32



巡回対象箇所(北地区)



位置図 No.-33

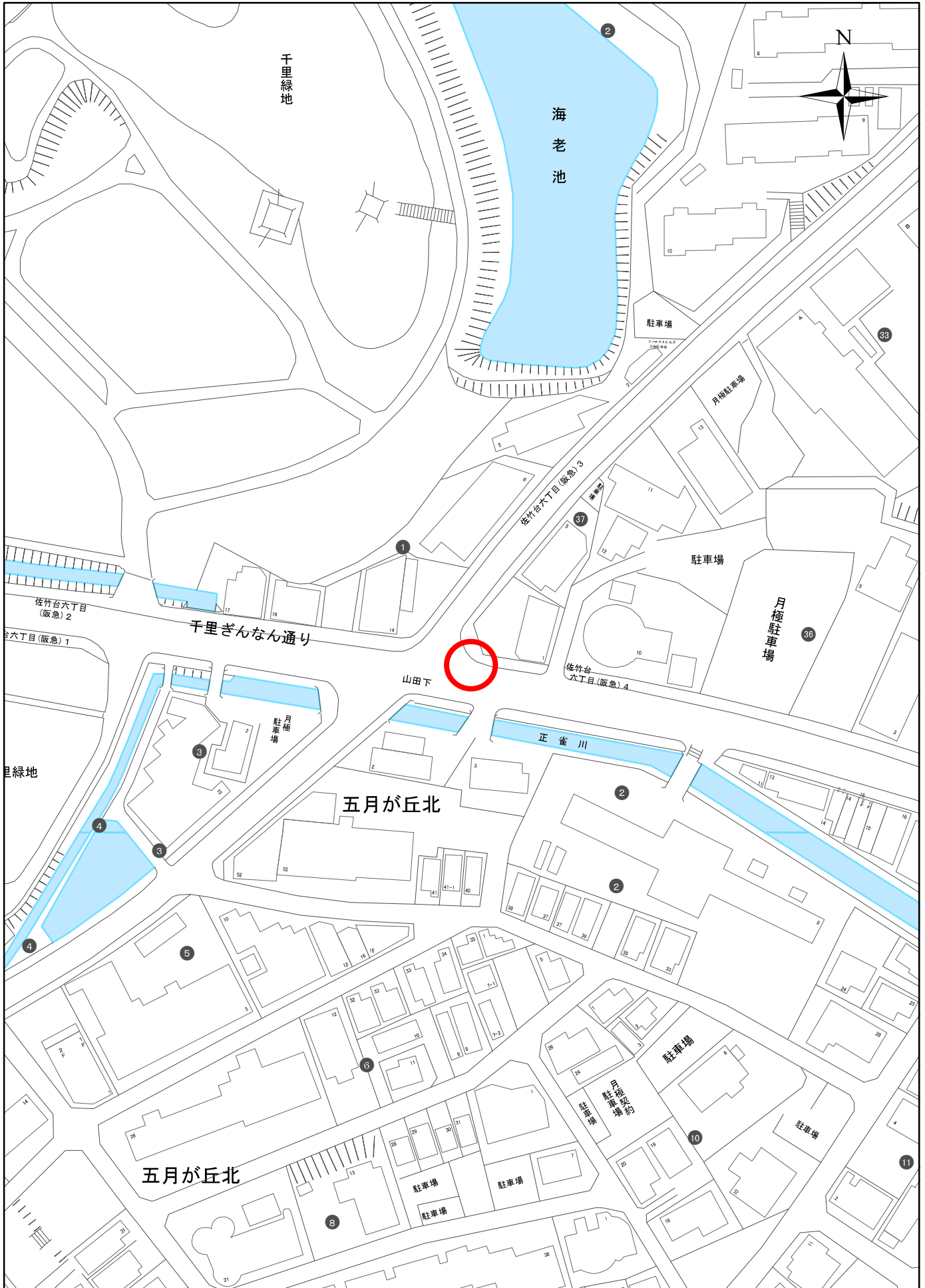


巡回対象箇所(北地区)

1:500

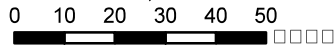


平面図 No.-33

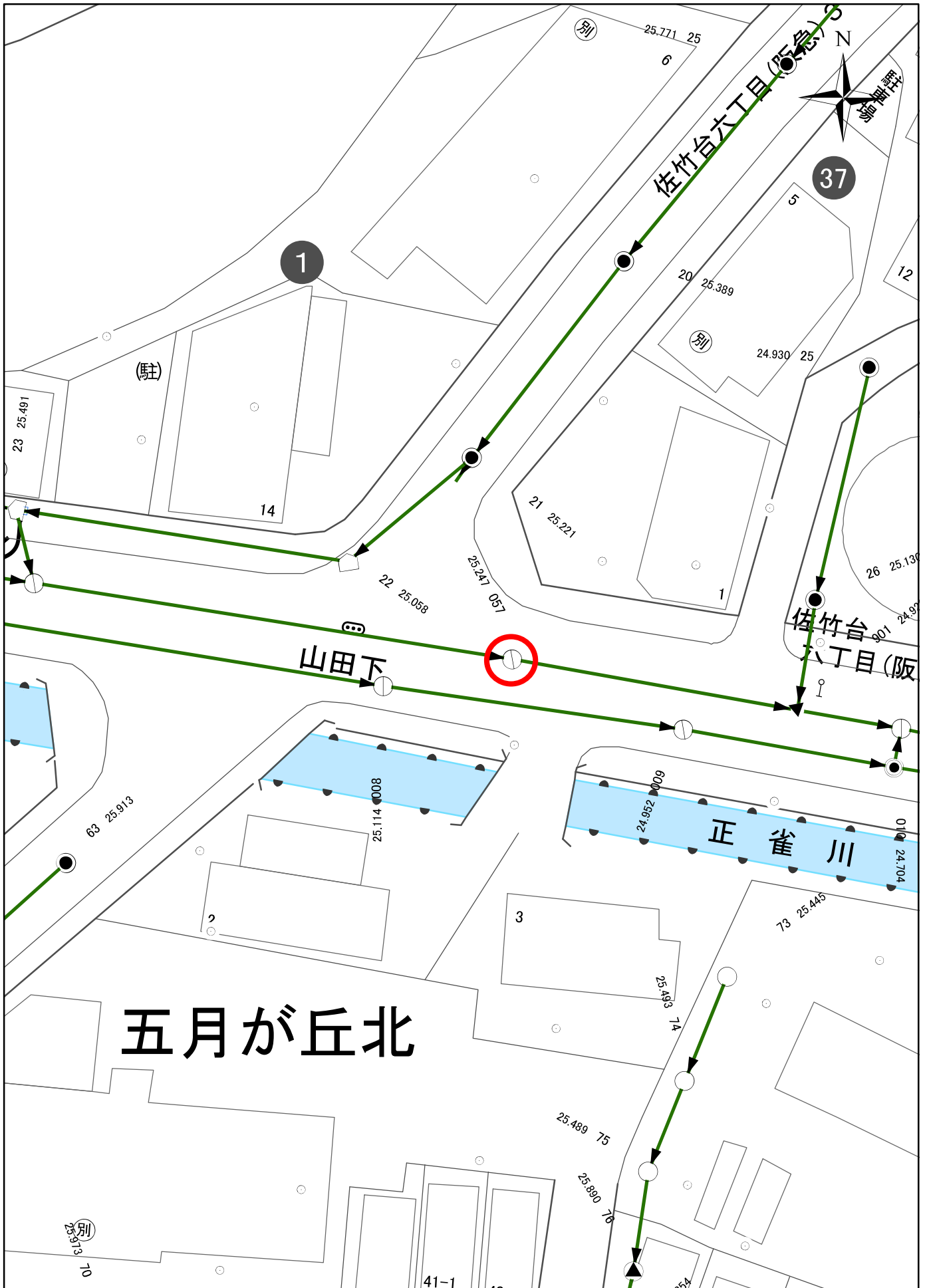


巡回対象箇所(北地区)

1:1,500



位置図 No.-34



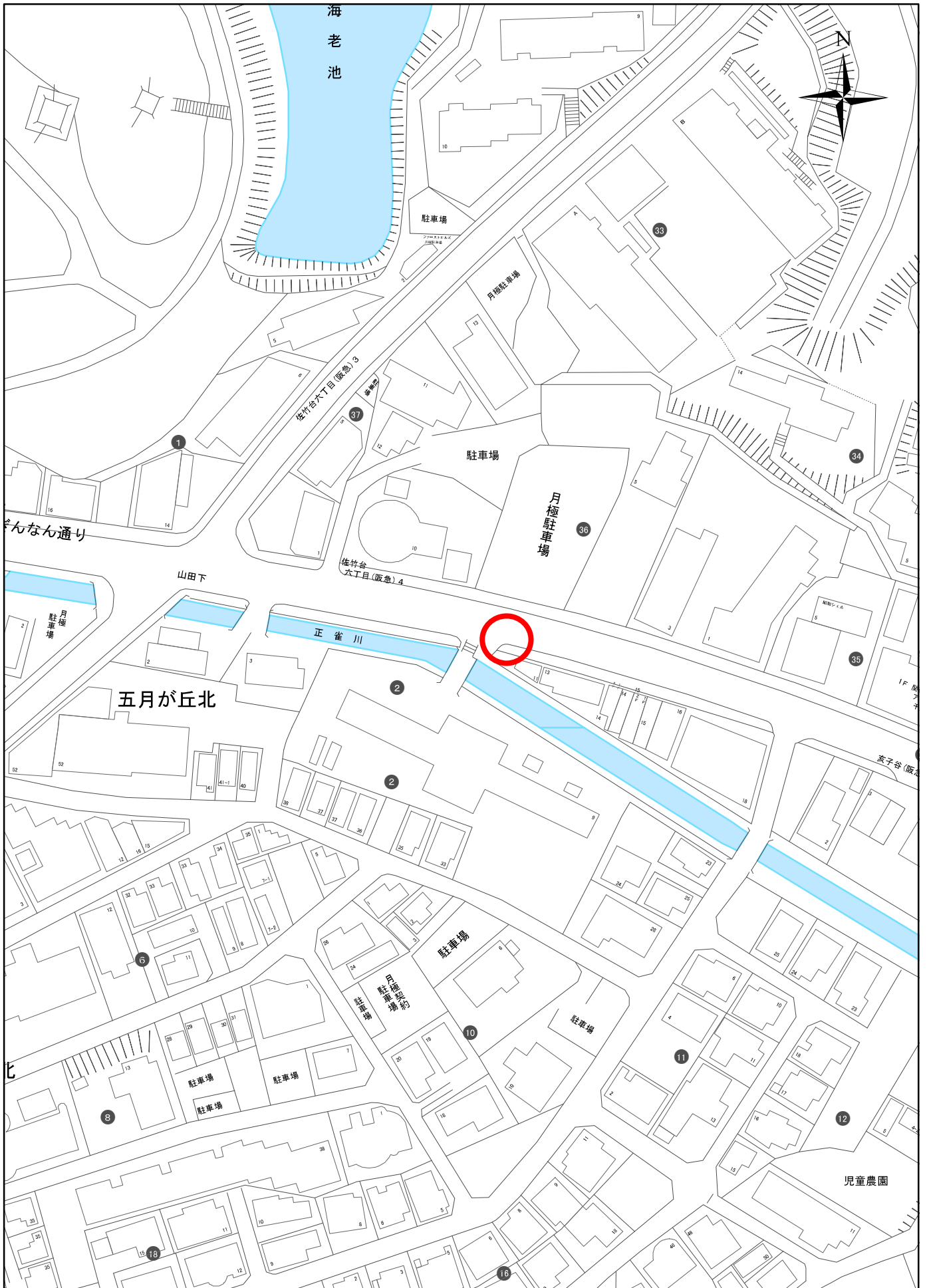
五月が丘北

巡回対象箇所(北地区)

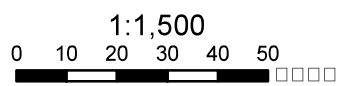
1:500



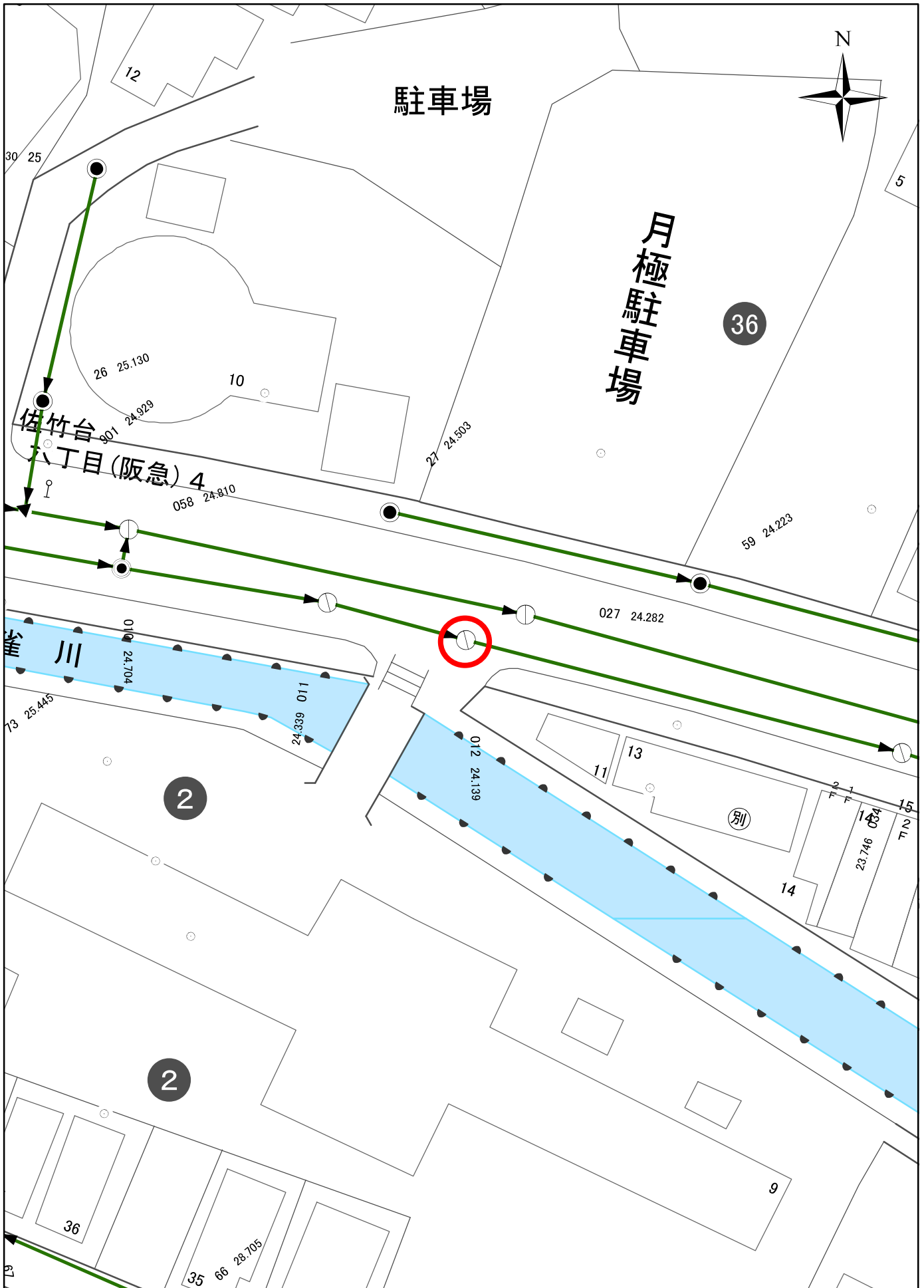
平面図 No.-34



巡回対象箇所(北地区)



位置図 No.-35

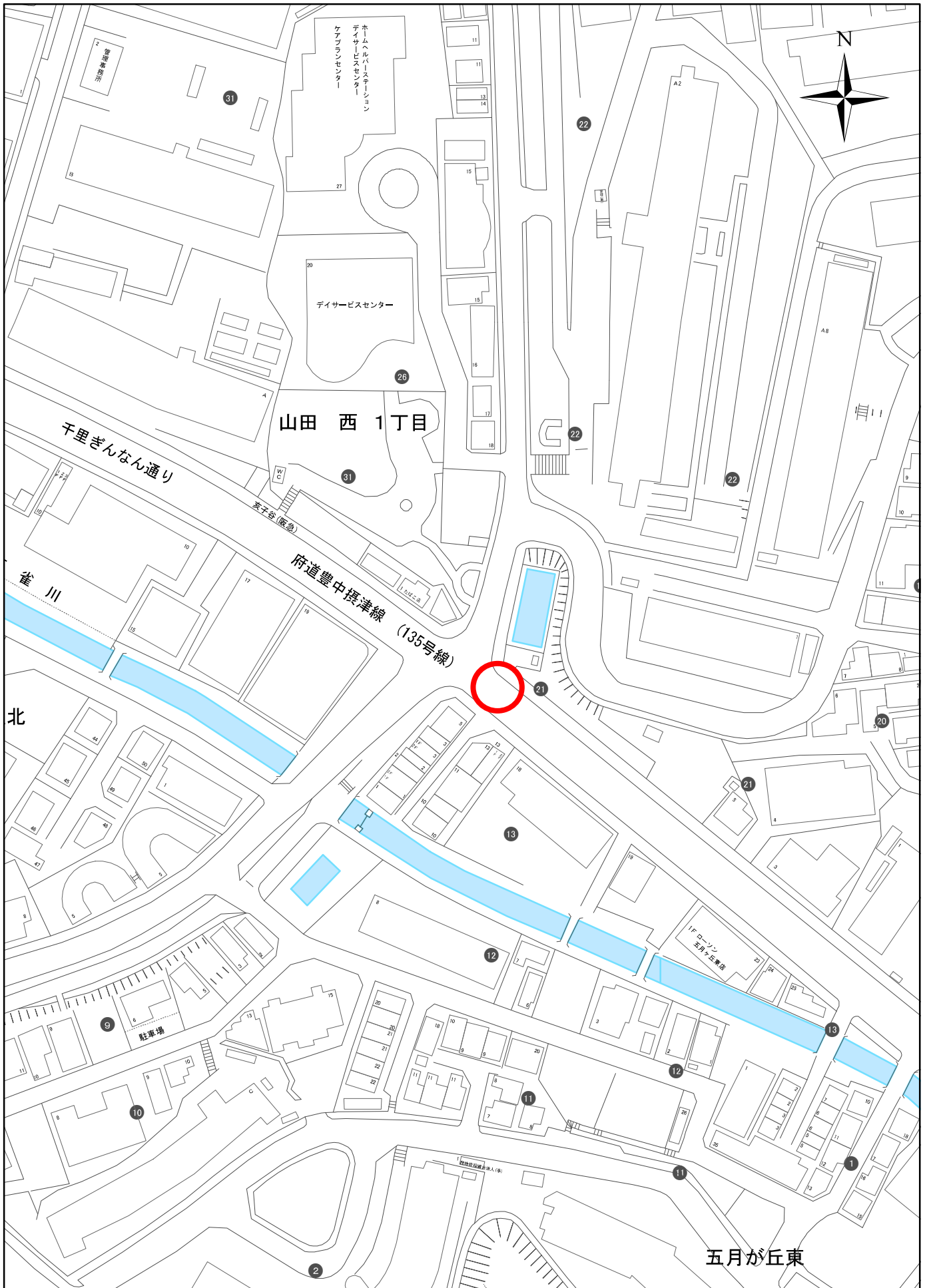


巡回対象箇所(北地区)

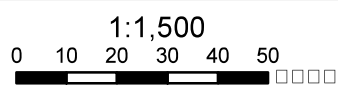
1:500



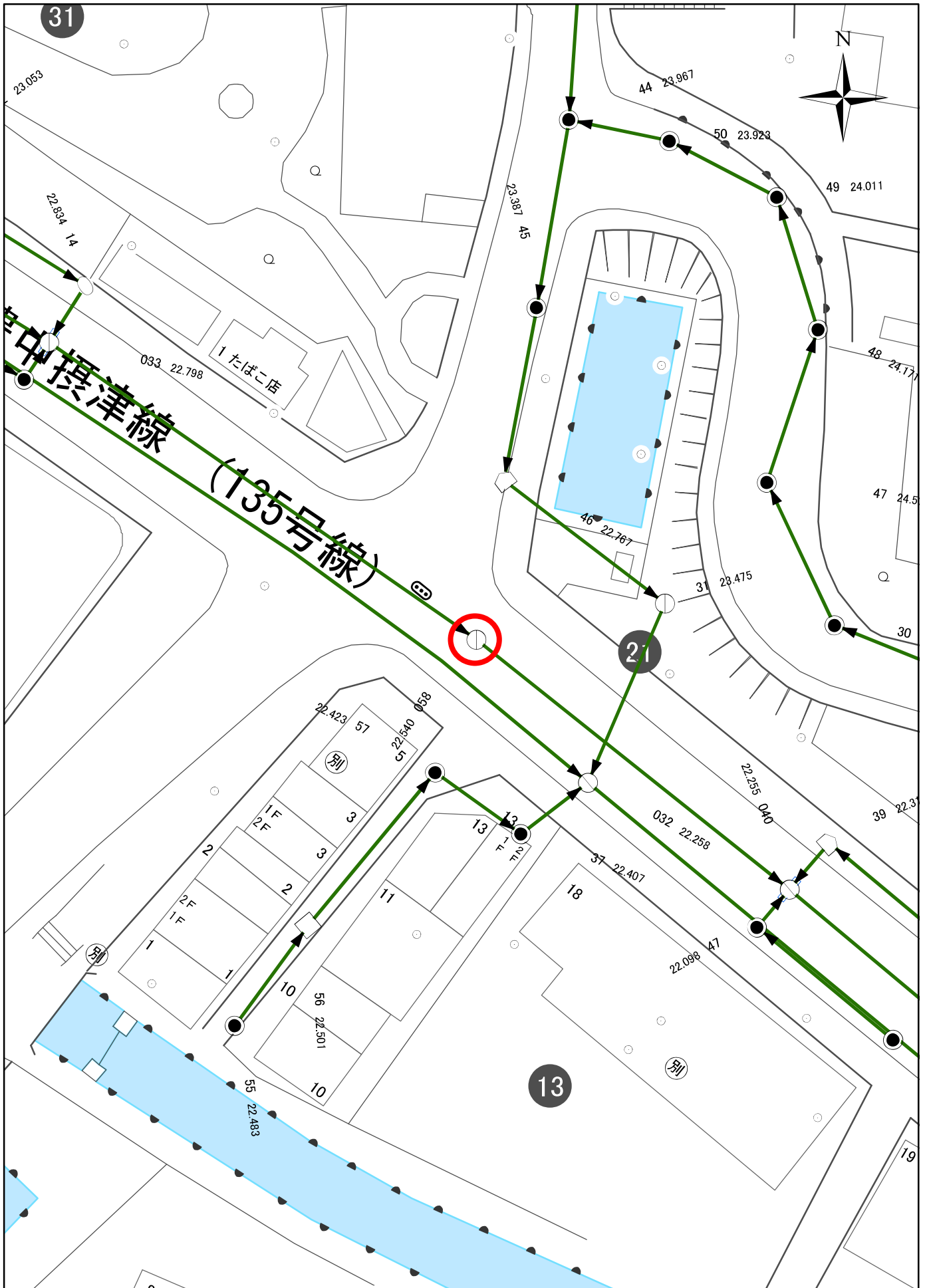
平面図 No.-35



巡回対象箇所(北地区)




位置図 No.-36

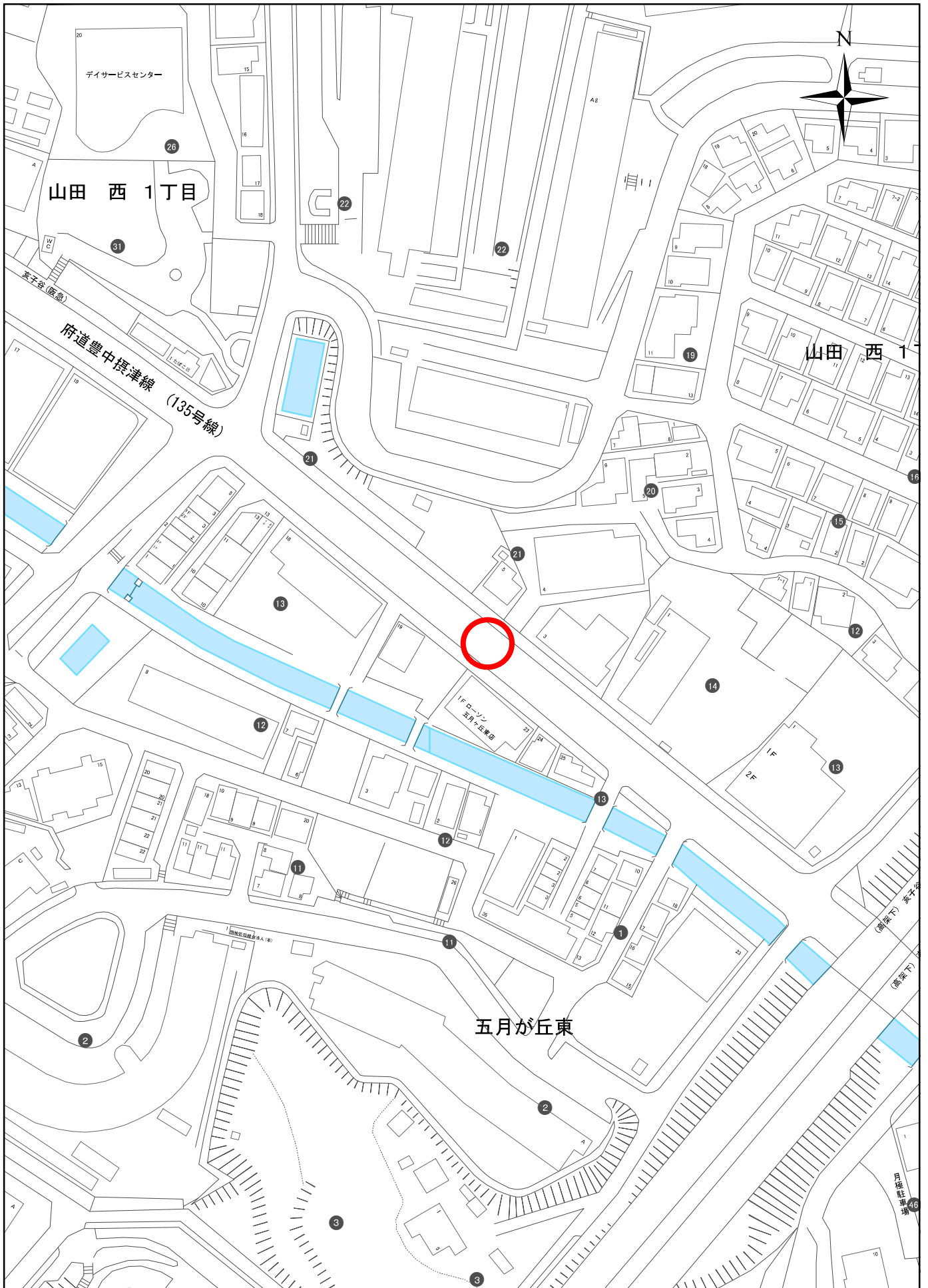


巡回対象箇所(北地区)

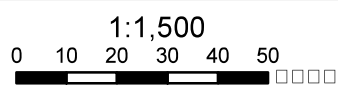
1:500



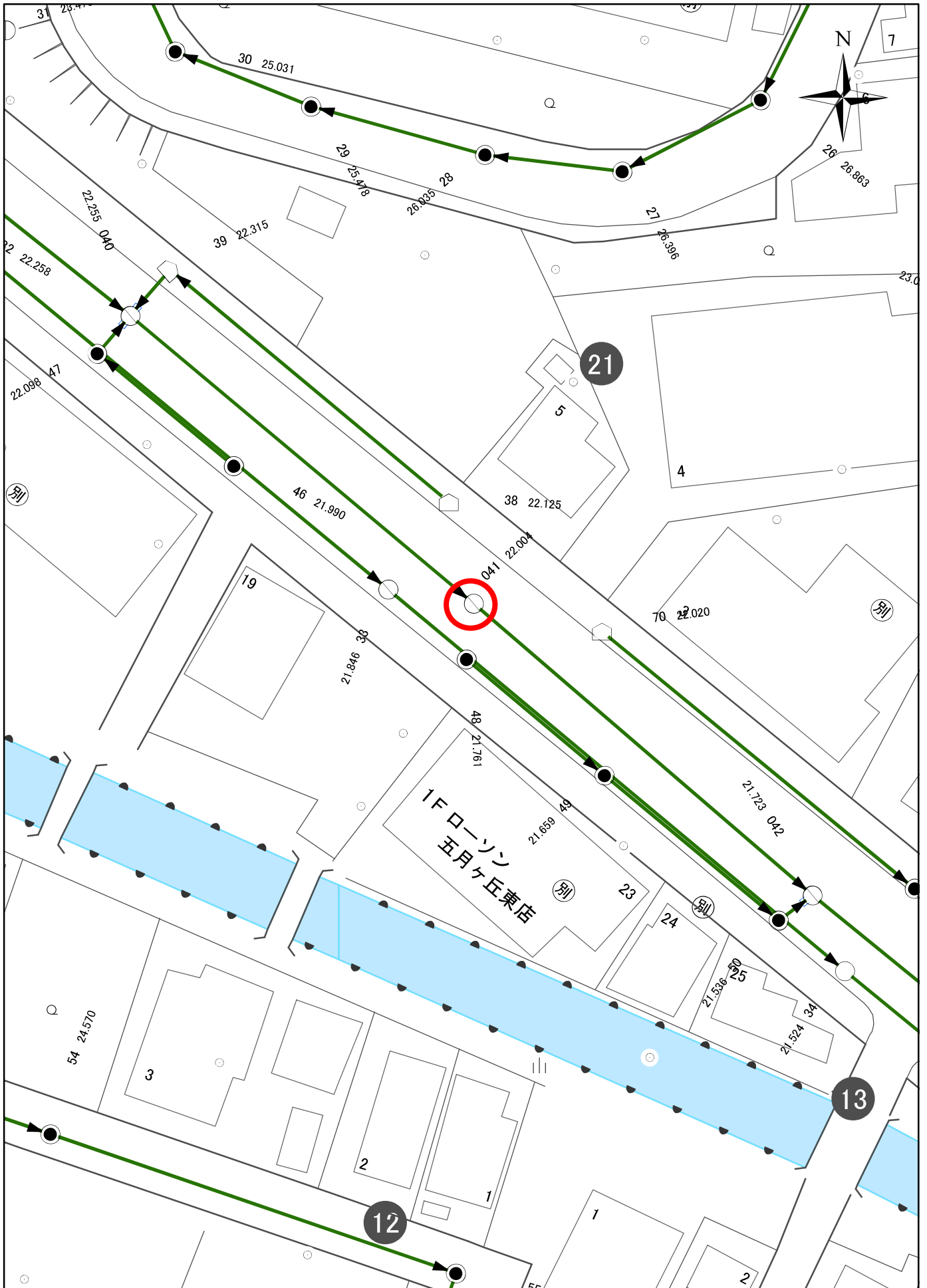
平面図 No.-36



巡回対象箇所(北地区)



位置図 No.-37

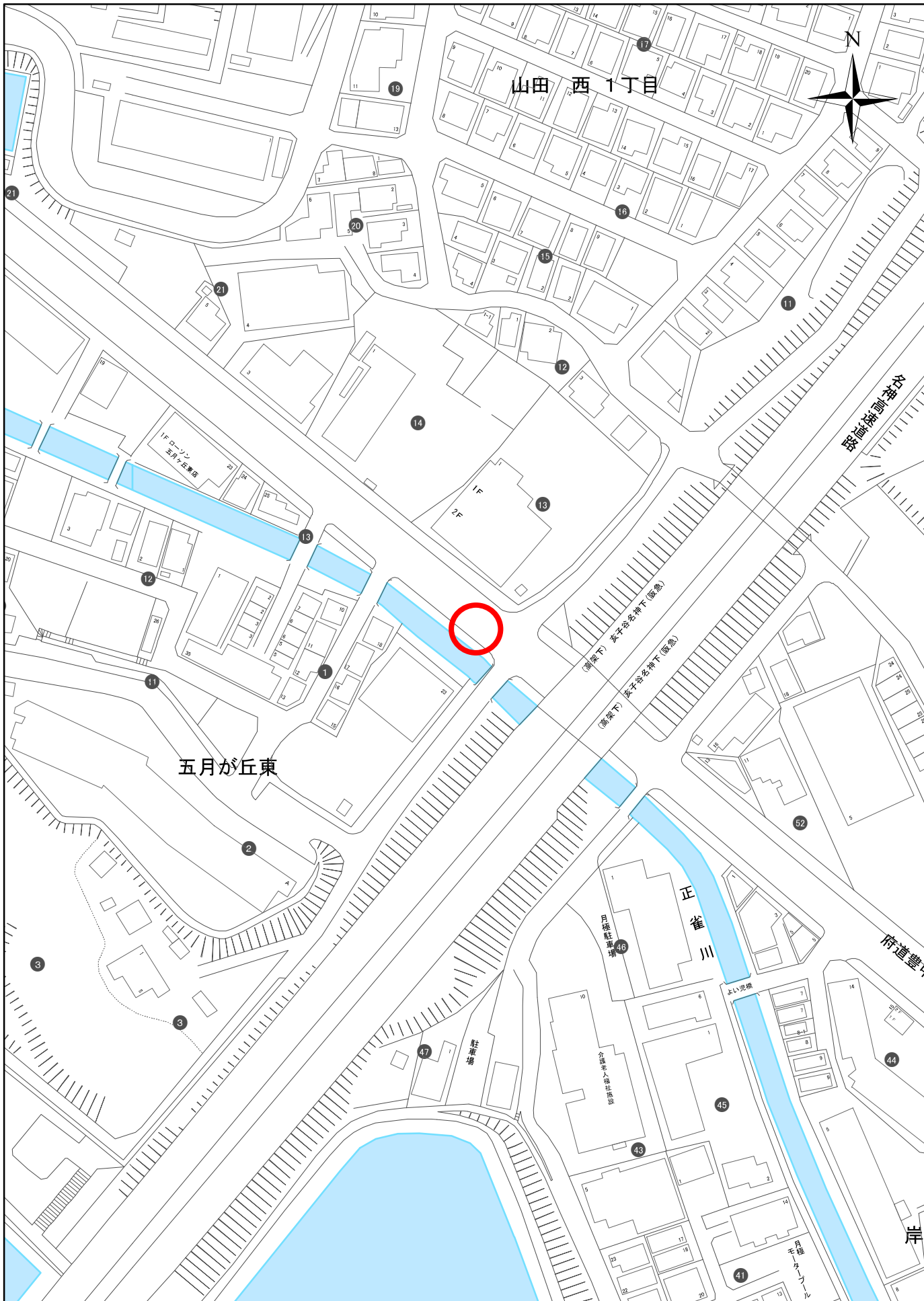


巡回対象箇所(北地区)

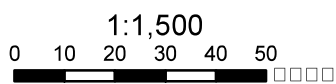
1:500



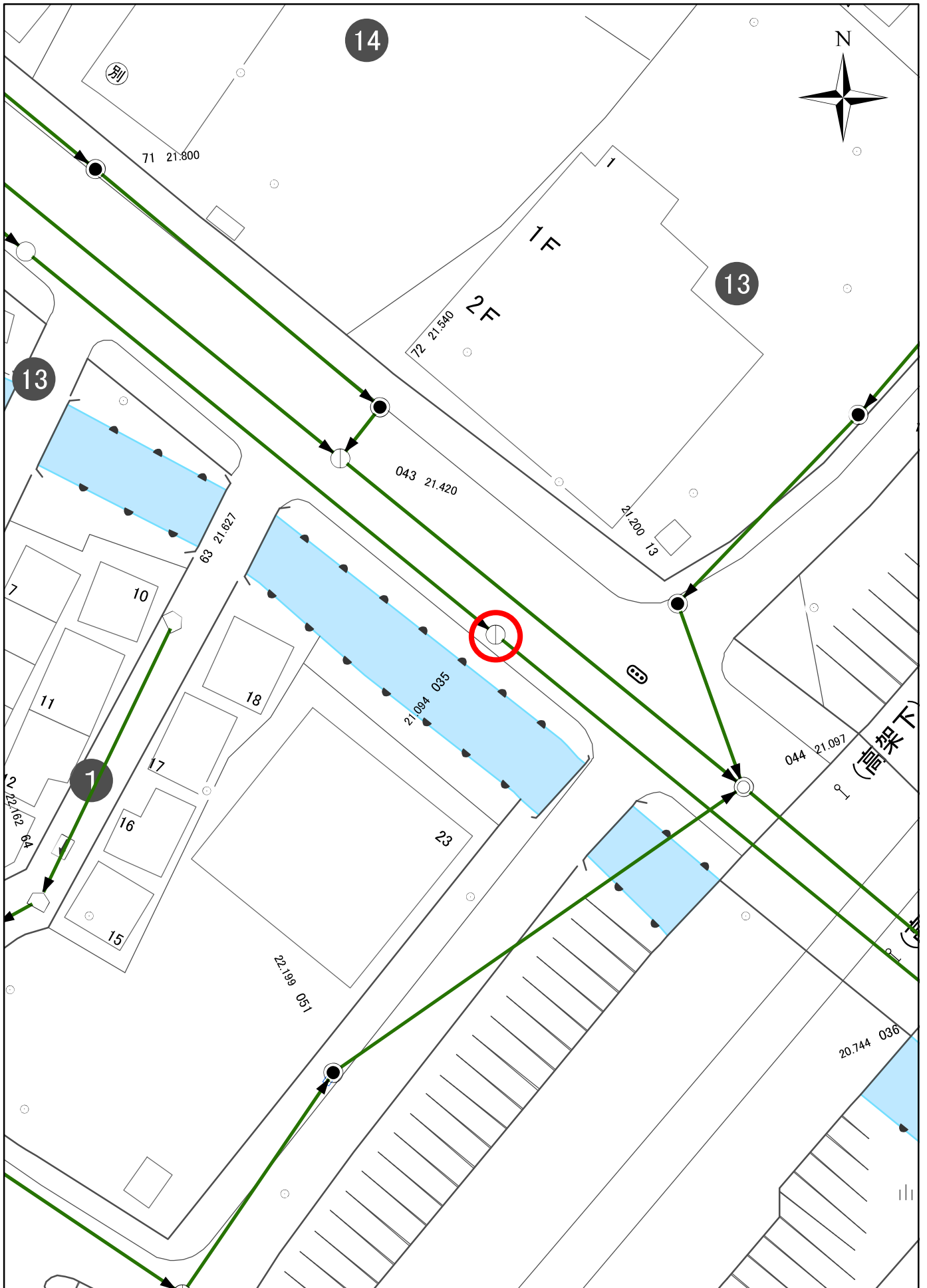
平面図 No.-37



巡回対象箇所(北地区)



位置図 No.-38

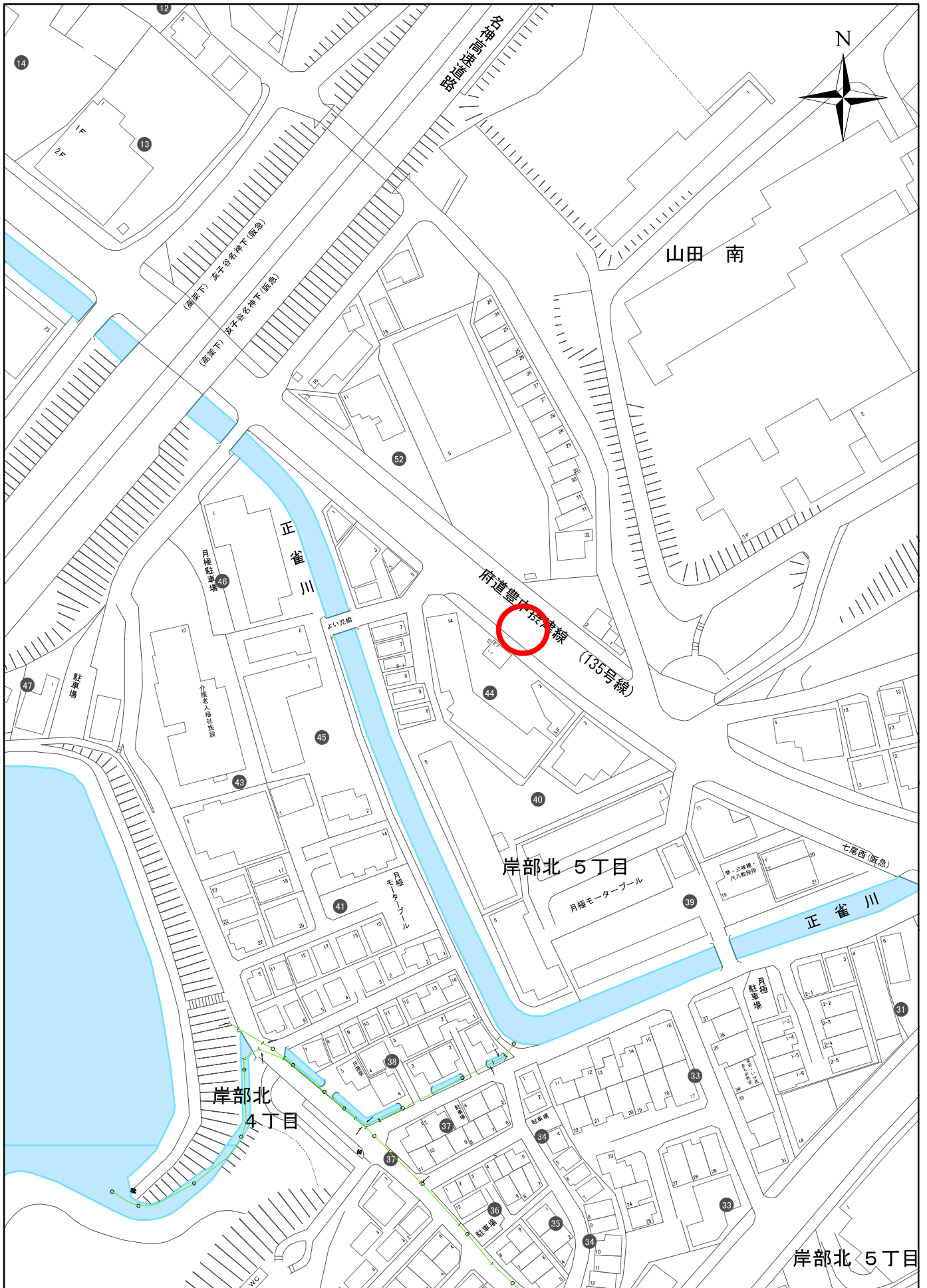


巡回対象箇所(北地区)

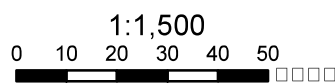
1:500



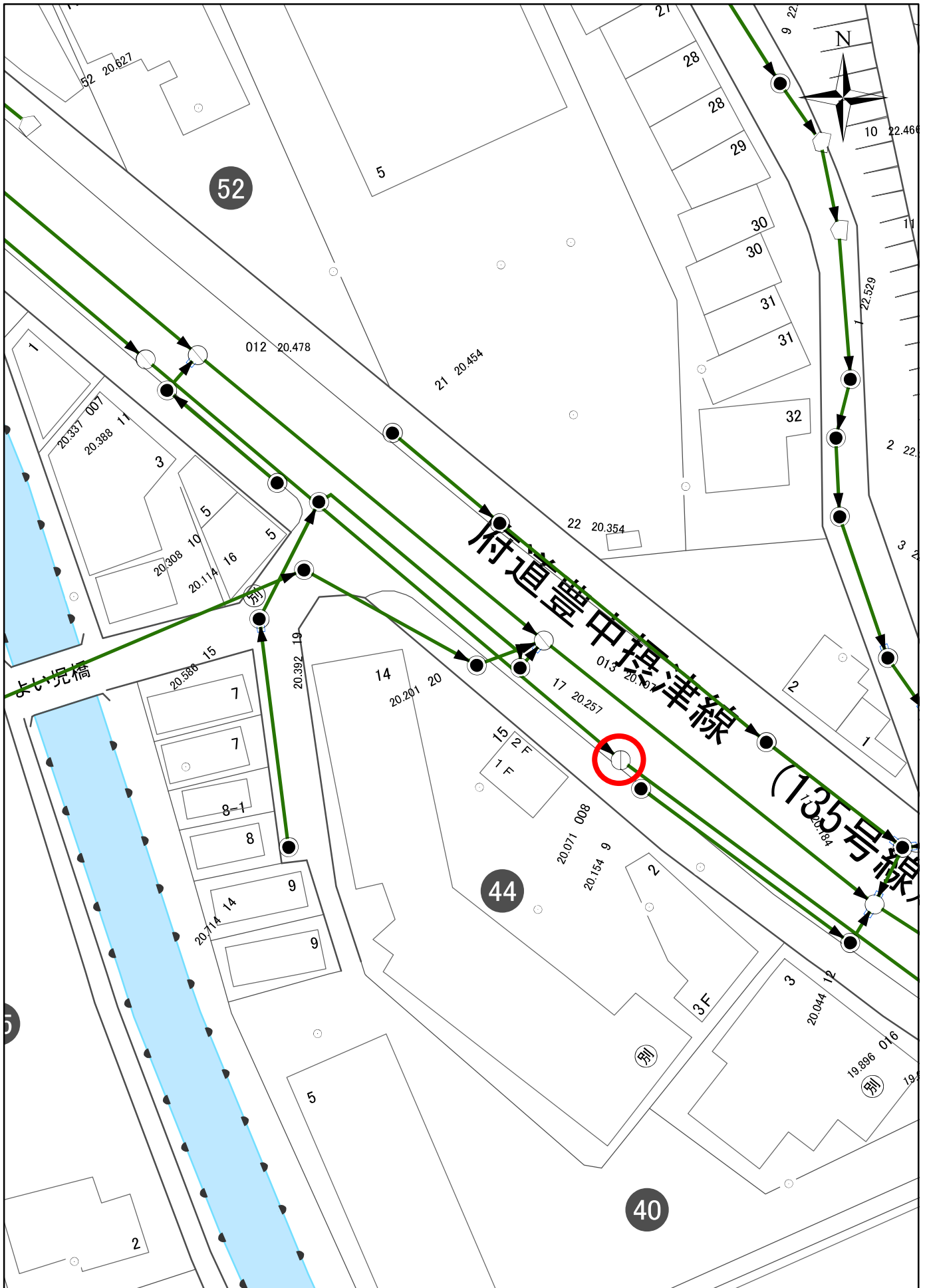
平面図 No.-38



巡回対象箇所(北地区)



位置図 No.-39

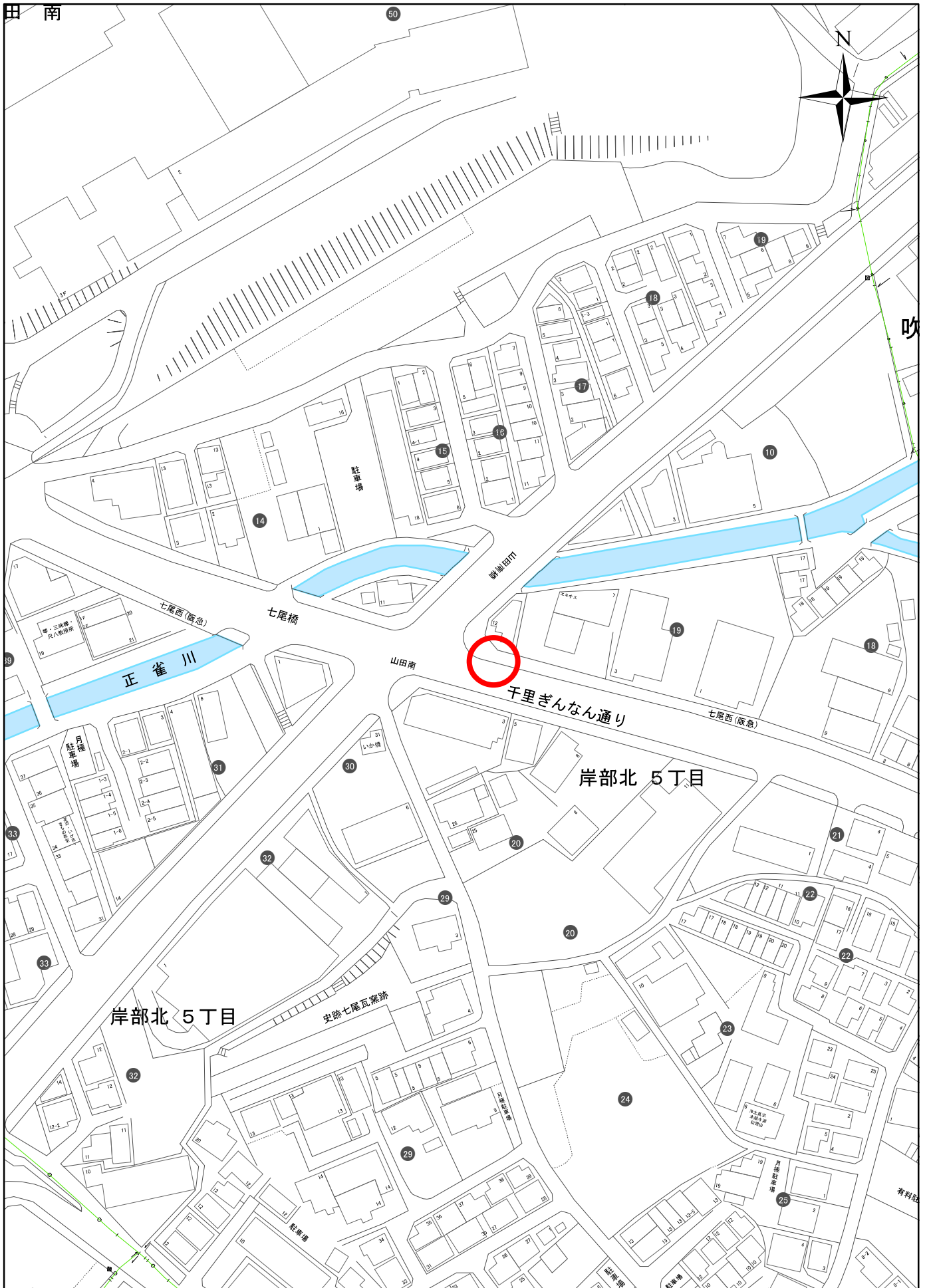


巡回対象箇所(北地区)

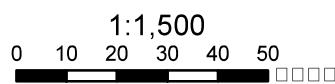
1:500



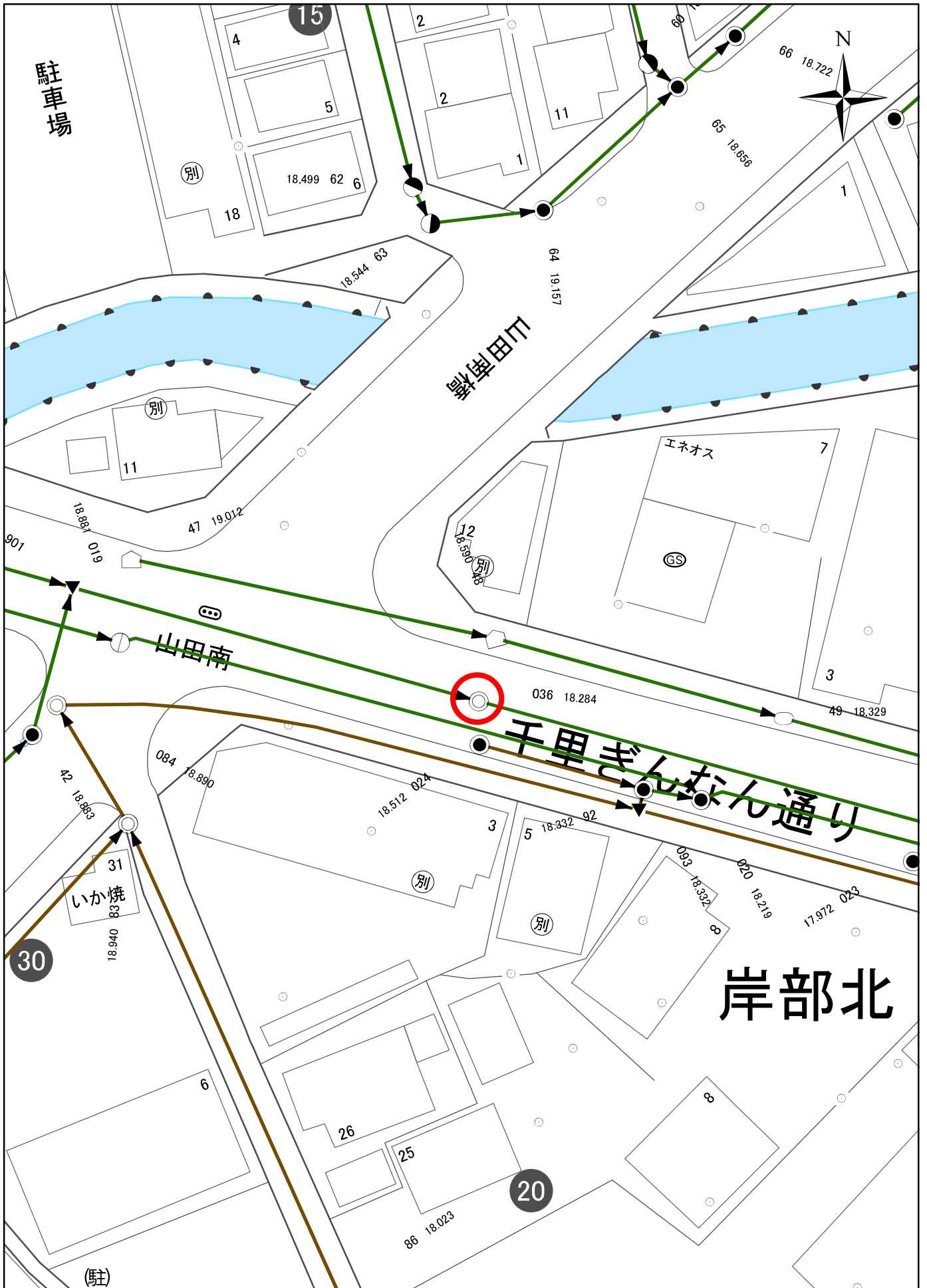
平面図 No.-39



巡回対象箇所(北地区)



位置図 No.-40



巡回対象箇所(北地区)

1:500

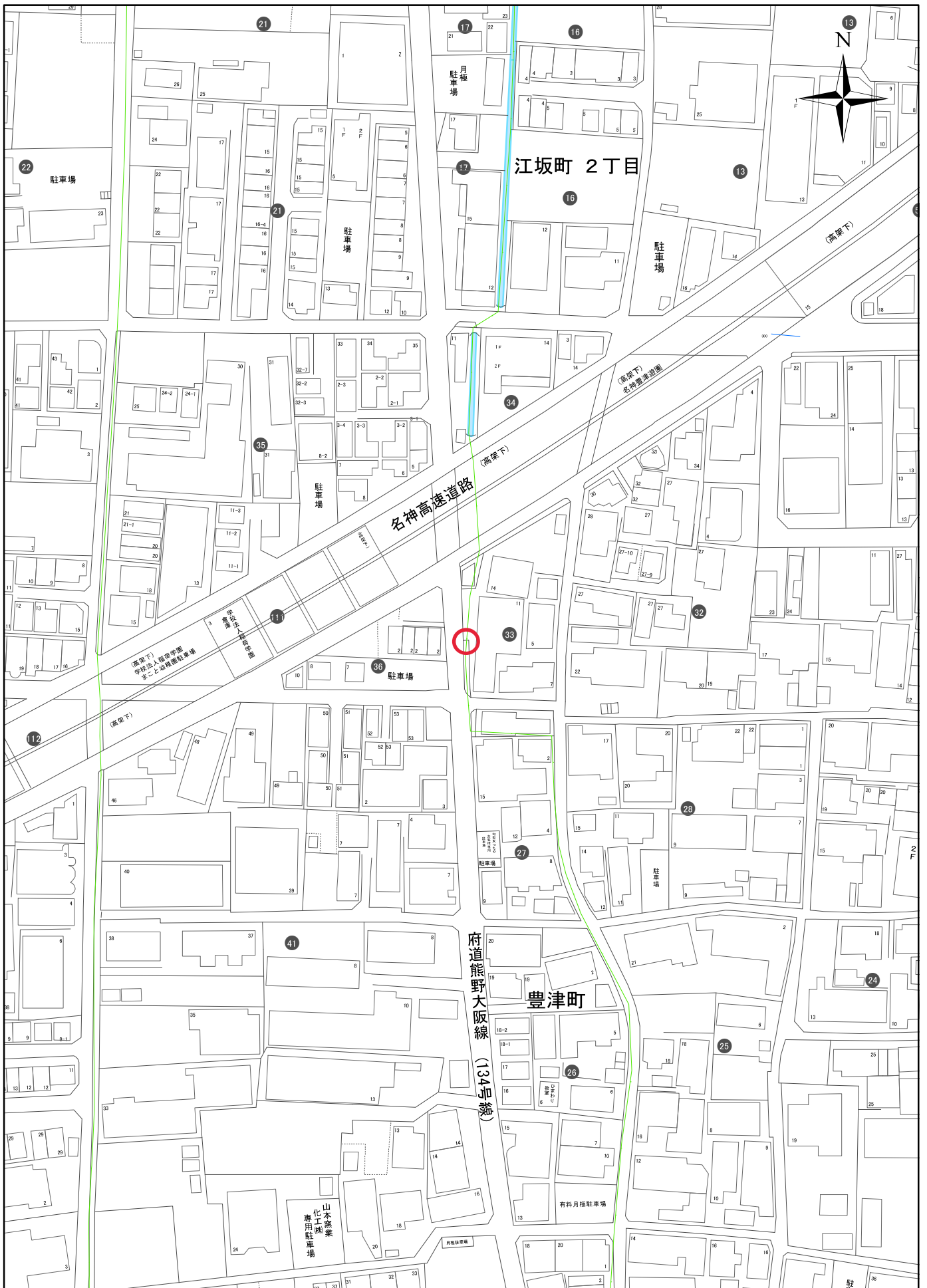


平面図 No.-40

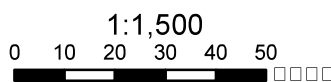
別図4（南地区）

巡回作業対象箇所

位置図No	住 所	点 検 内 容
S1	豊津町33	宝水路取込ゲート
S2	垂水町3-19	垂水水路取込スクリーン（人孔内）
S3-1	江坂町2-13	岸之本水路取込スクリーン
S3-2	江坂町2-10	水路内スクリーン
S4	垂水町3-11	水路取込スクリーン
S5	南吹田5-22	新田水路取込スクリーン
S6	南金田1-12	南金田11号水路取込スクリーン（人孔内）
S7	泉町3-6	水路取込スクリーン
S8	泉町3-16	水路取込スクリーン
S9	清和園町27	水路内スクリーン
S10	清和園町17	水路取込スクリーン
S11	高城町18	高畑水路取込スクリーン
S12	高城町23	高畑水路内スクリーン
S13	広芝町15	垂水水路取込スクリーン(人孔内スクリーン)
S14	穂波町13	新田水路内スクリーン
S15-1	南正雀3-5	岸部小路水路内スクリーン
S15-2	南正雀3-5	岸部小路水路取込スクリーン
S15-3	南正雀3-5	岸部小路水路サイホン
S16-1	南正雀2-33	道明寺水路取込スクリーン
S16-2	南正雀2-33	道明寺水路内スクリーン
S17	南正雀2-24	十五条線水路取込スクリーン（会所内）



巡回対象箇所(南地区)



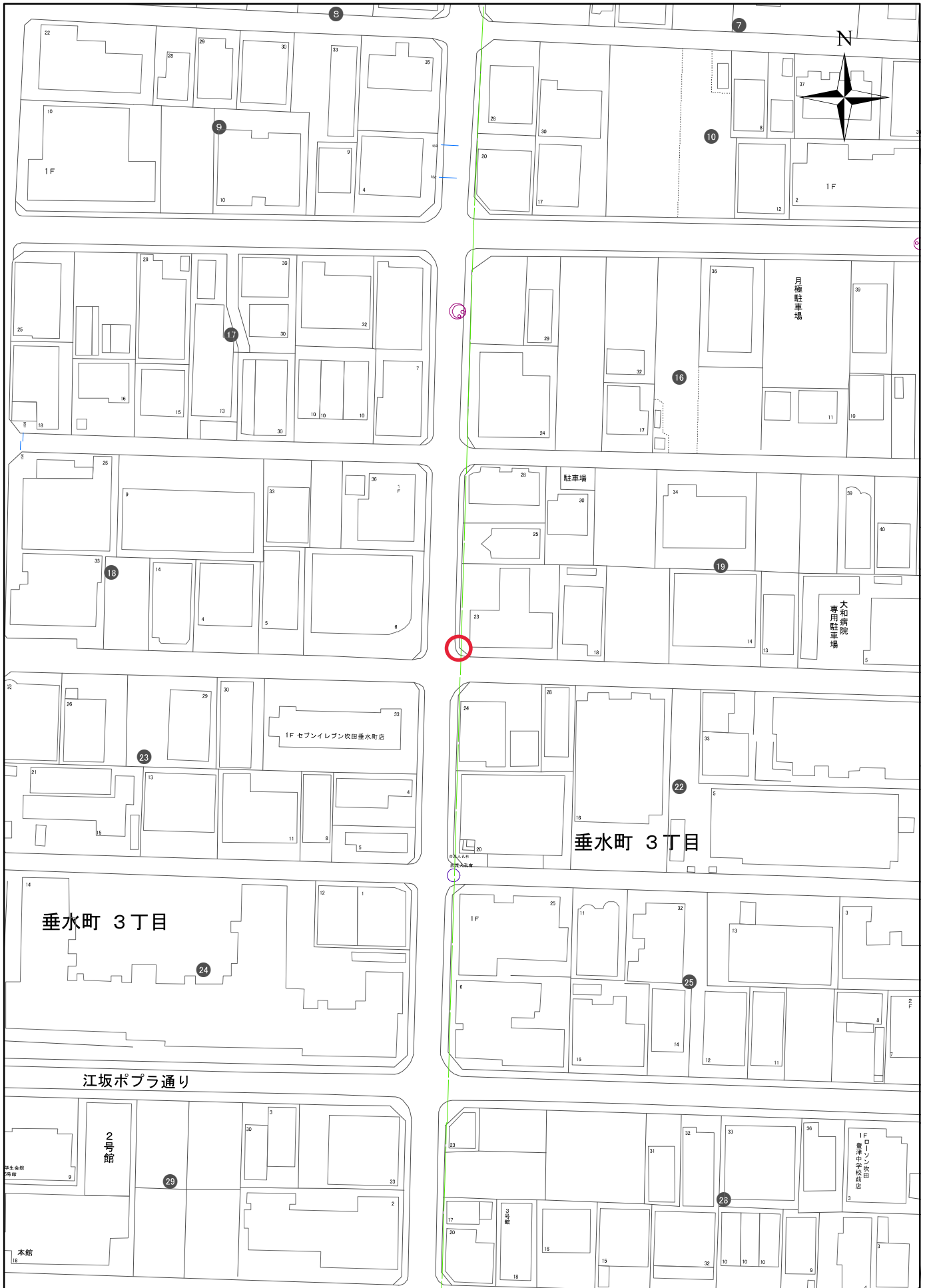
位置図

No.-1



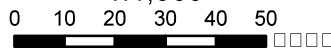
巡回対象箇所(南地区)

平面図 No.-1



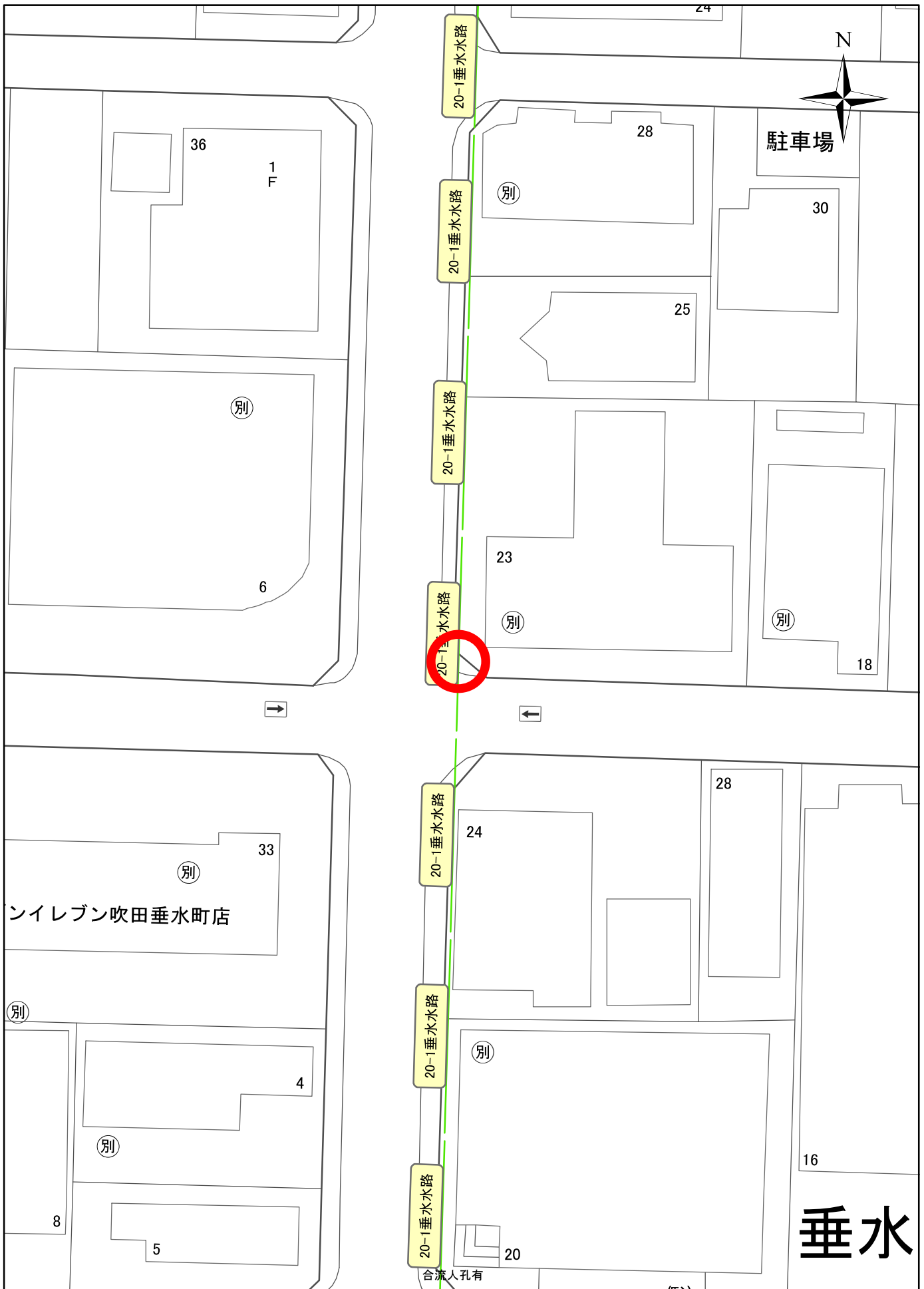
巡回対象箇所(南地区)

1:1,500

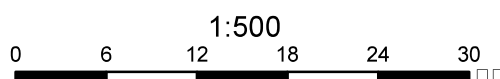


位置図

No.-2

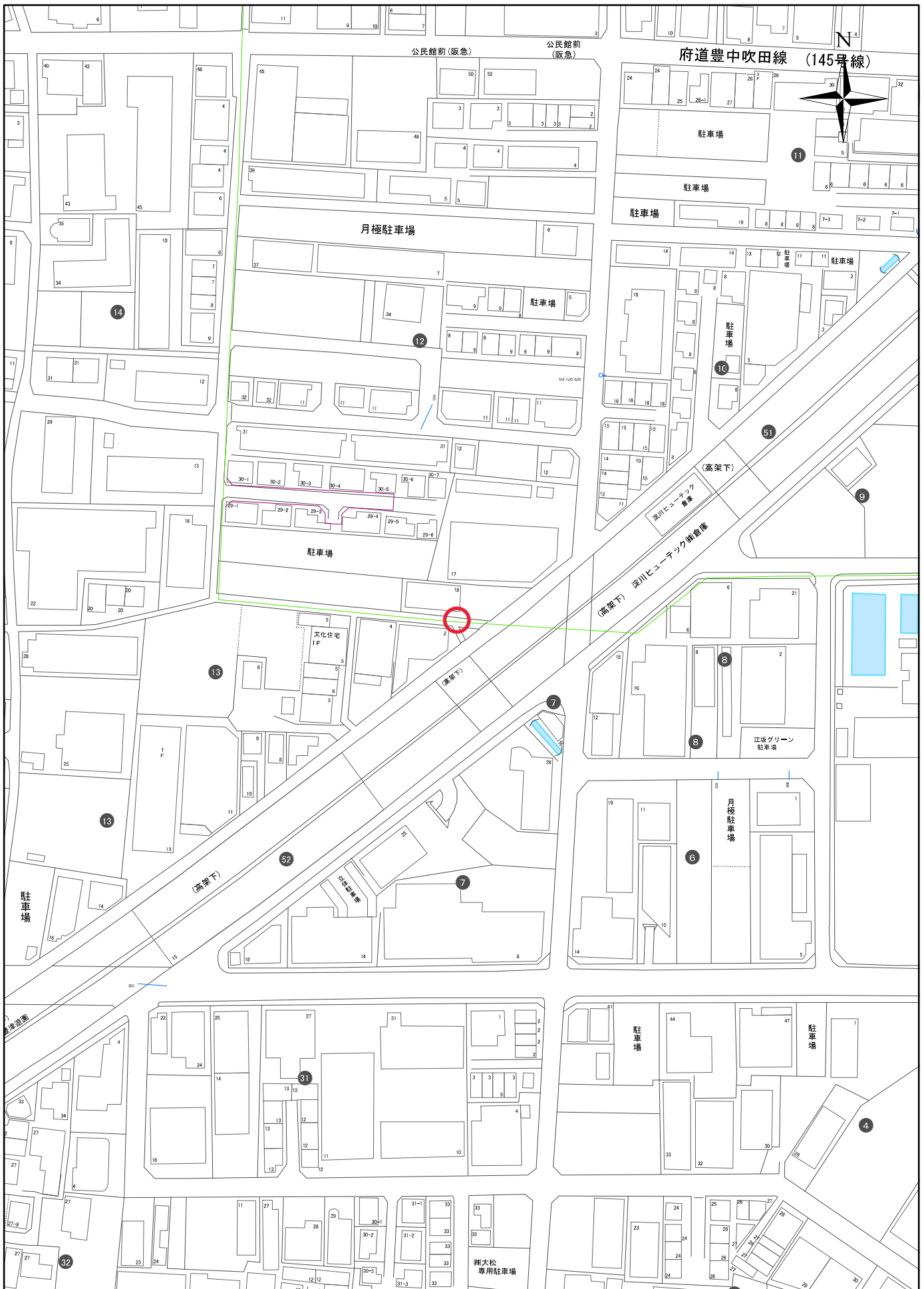


巡回対象箇所(南地区)

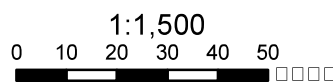


平面図

No.-2



巡回対象箇所(南地区)

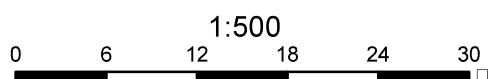


位置図

No.-3-1

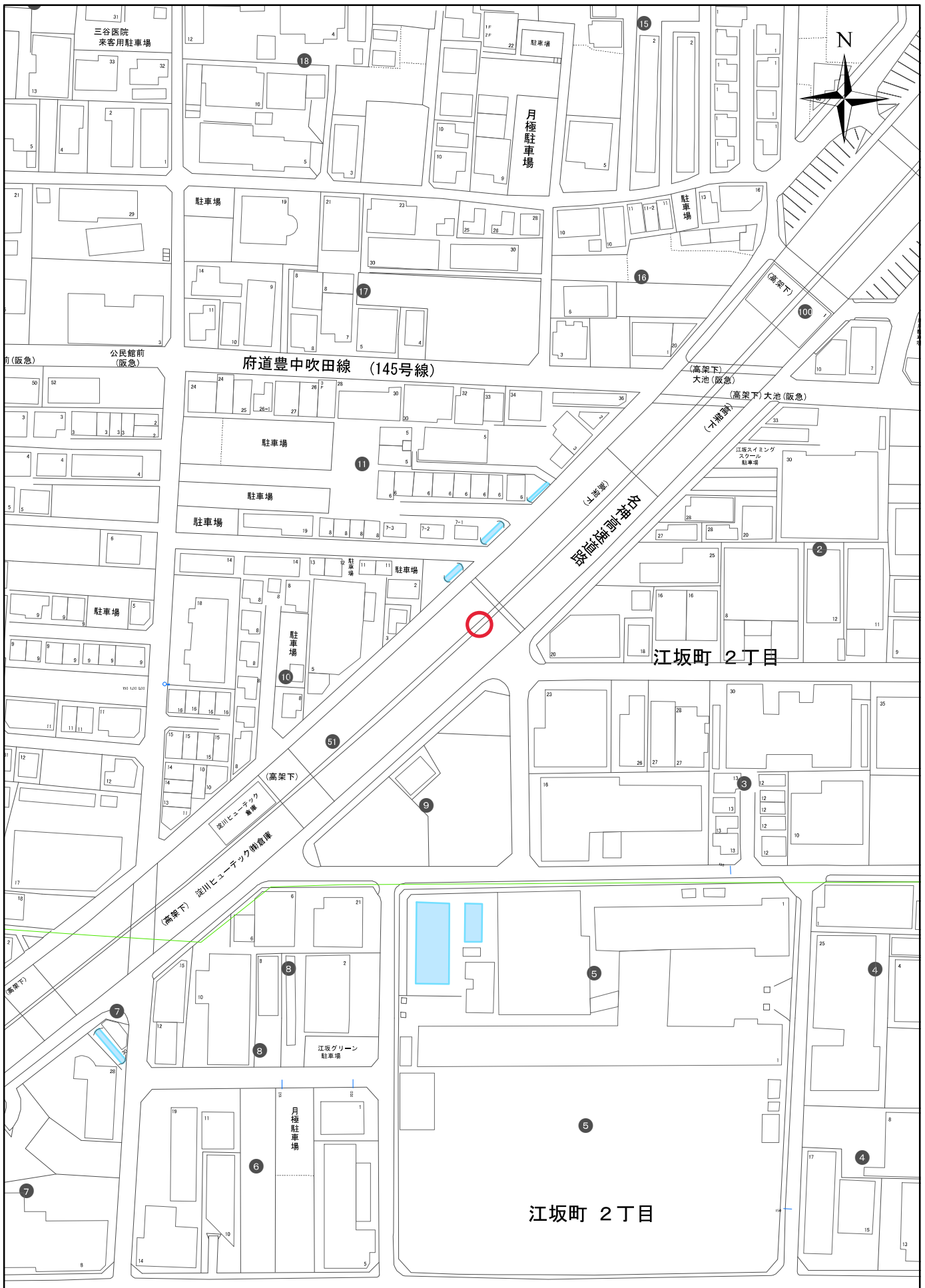


巡回対象箇所(南地区)

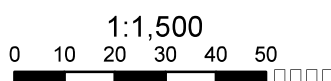


平面図

No.-3-1

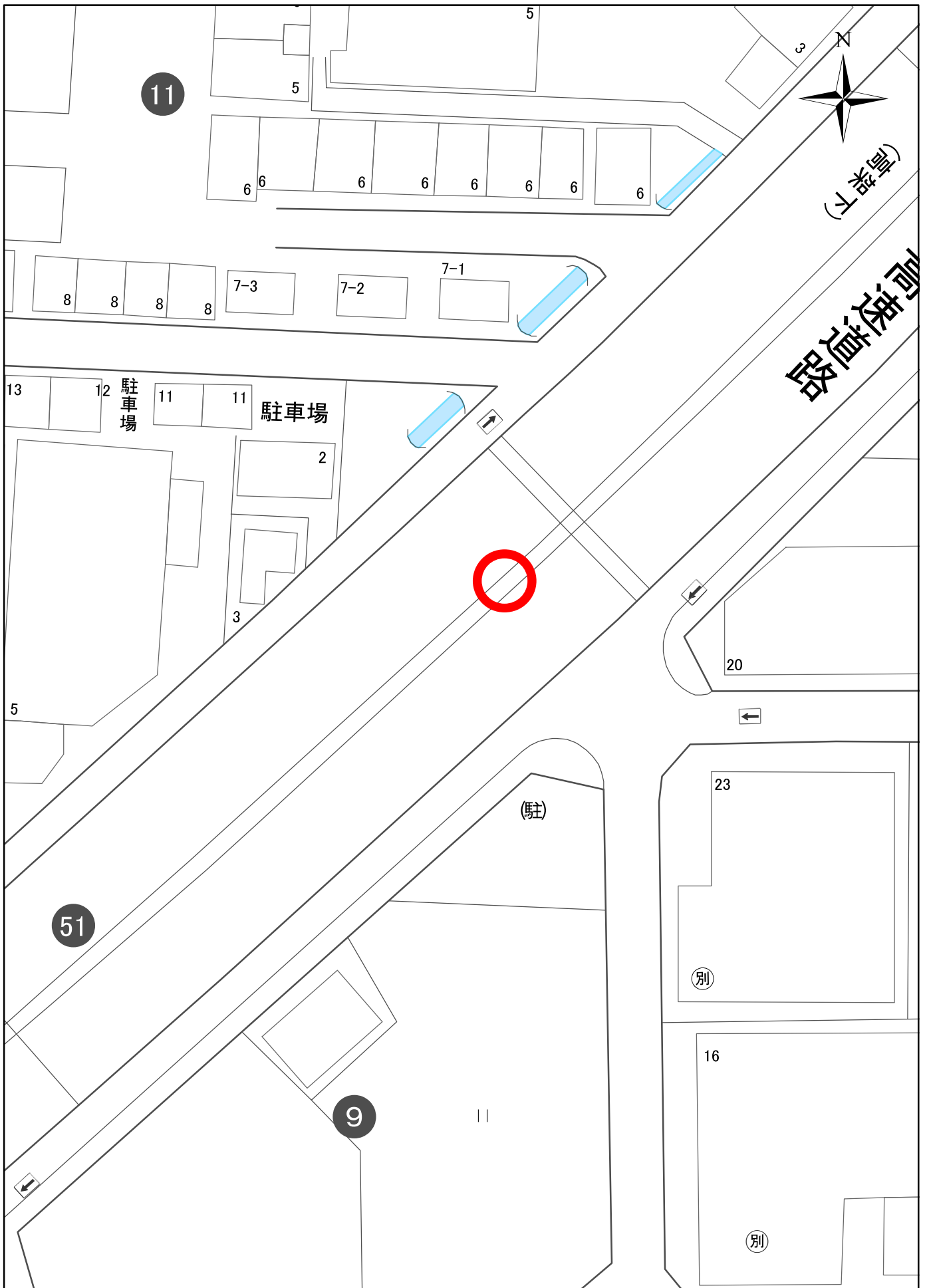


巡回対象箇所(南地区)

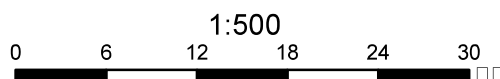


位置図

No.-3-2

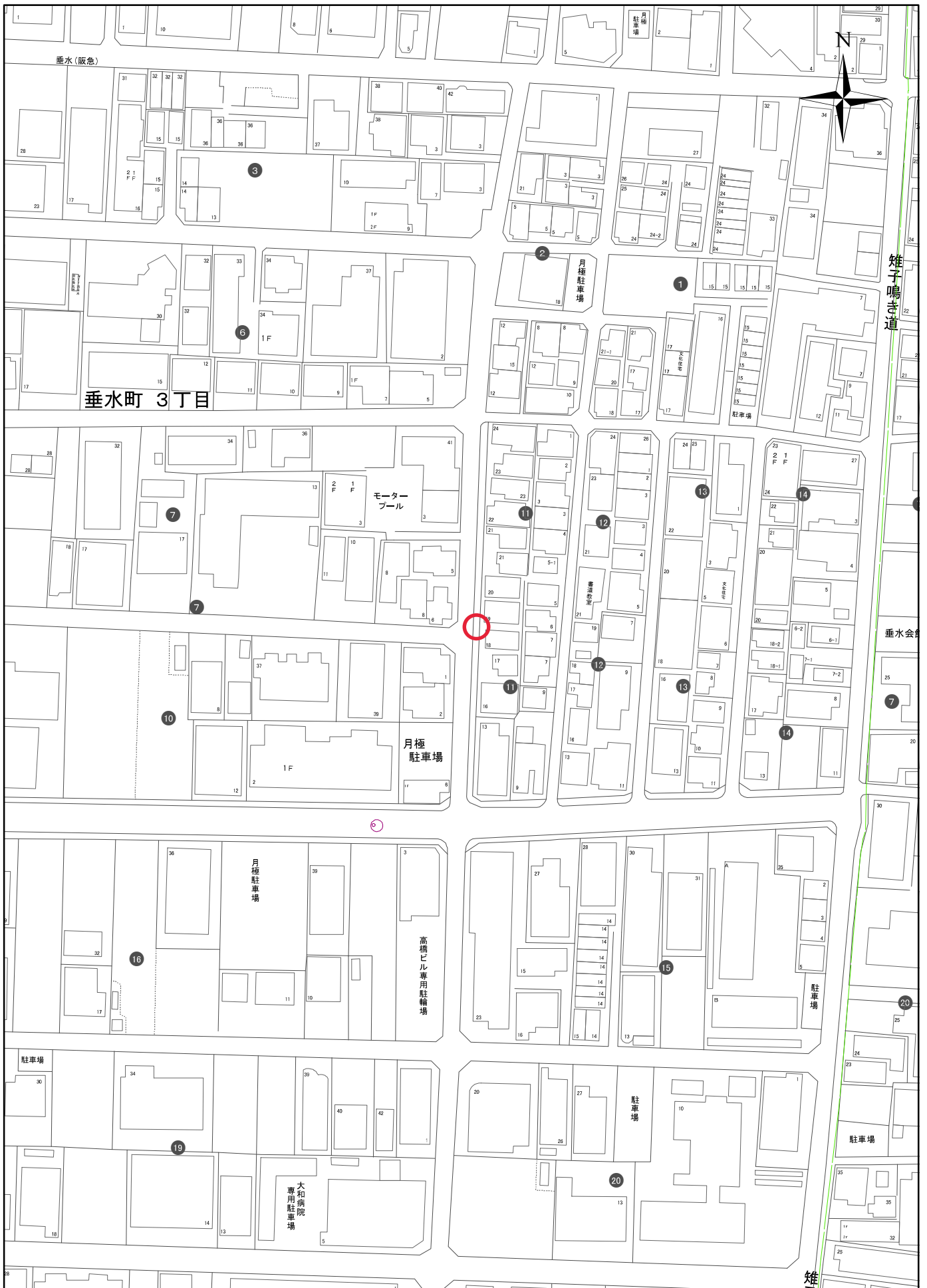


巡回対象箇所(南地区)

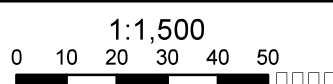


平面図

No.-3-2



巡回対象箇所(南地区)

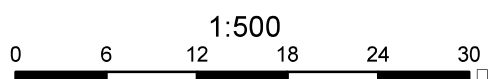


位置図

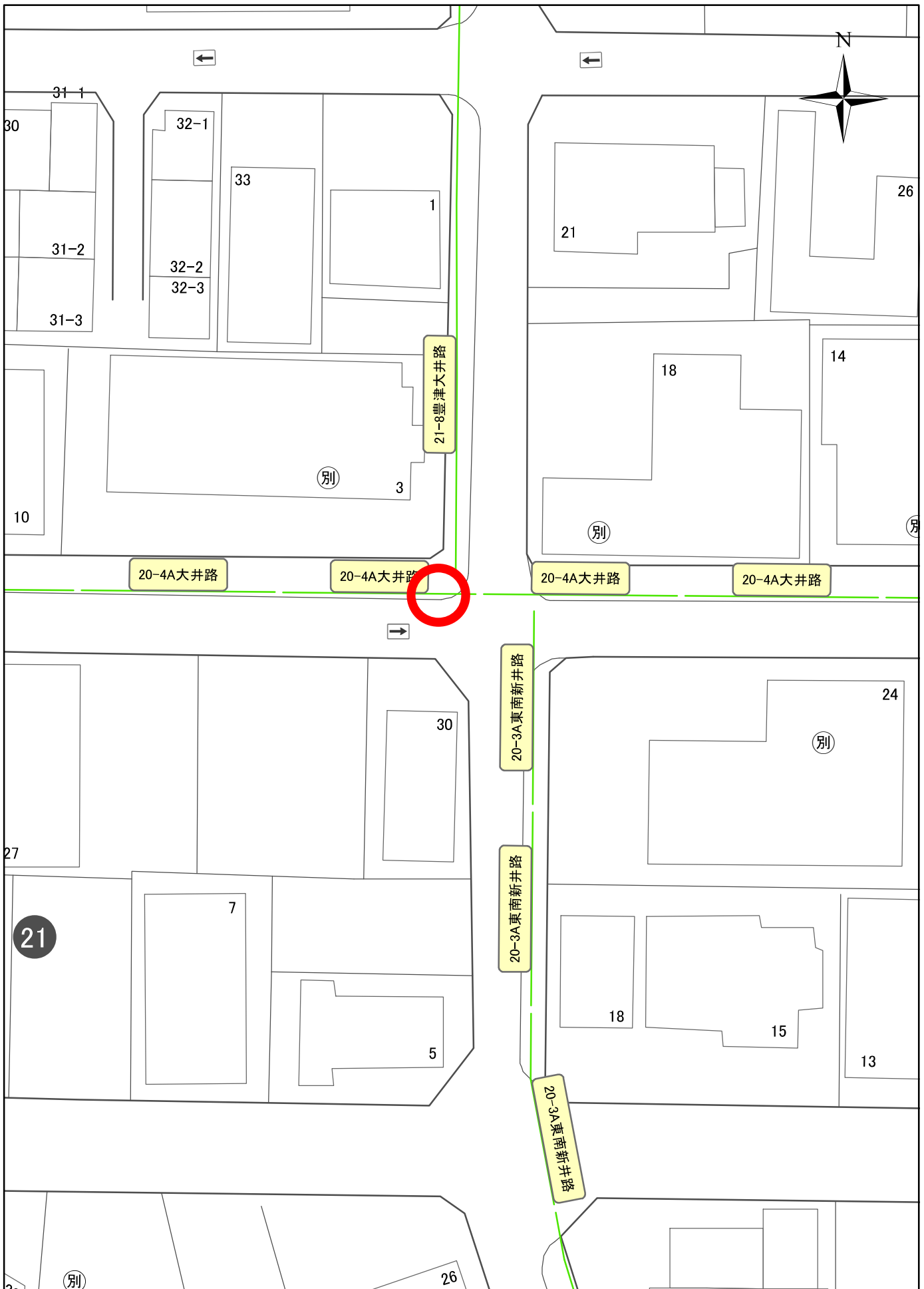
No.-4



巡回対象箇所(南地区)



平面図 No.-4

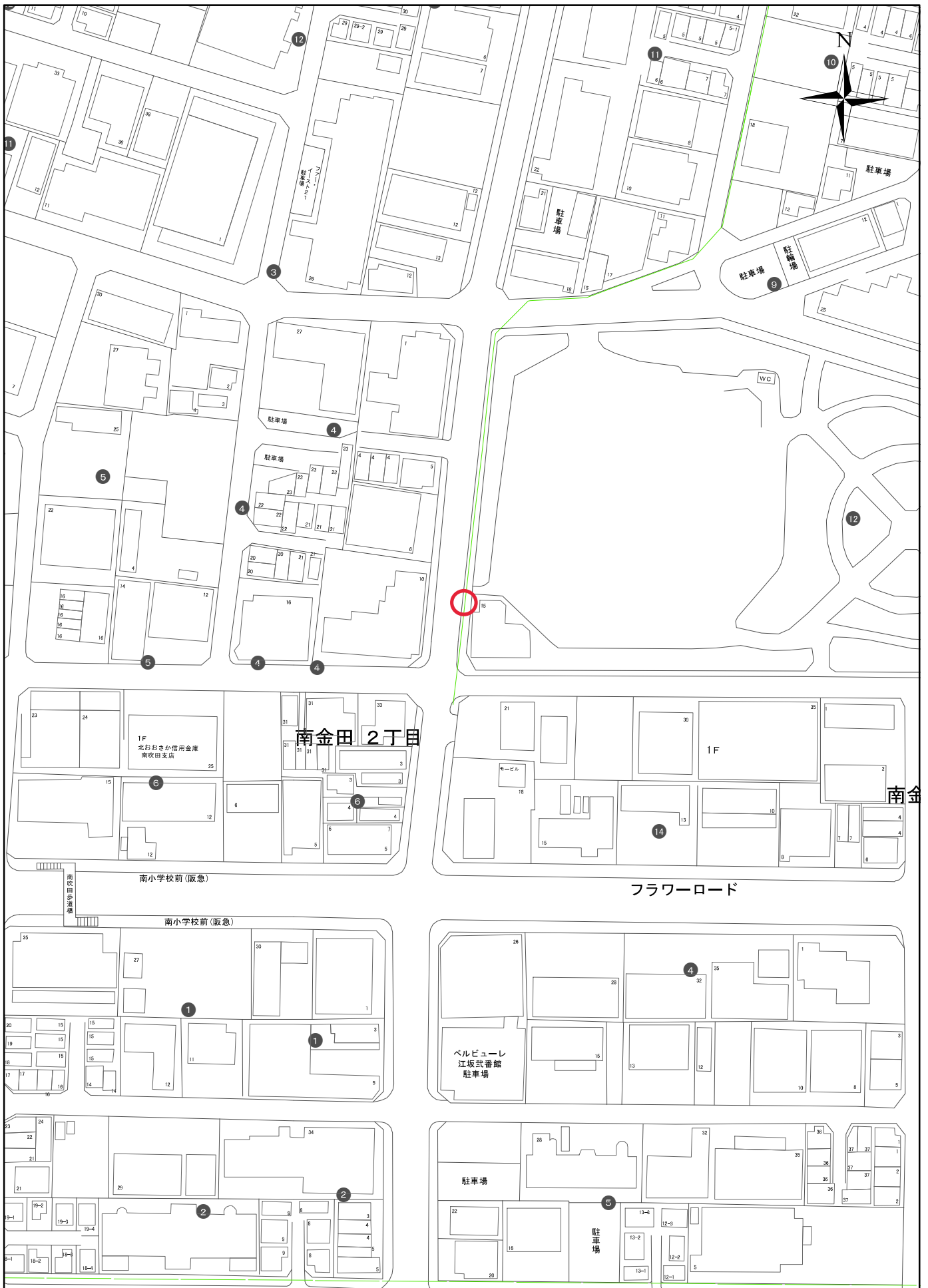


巡回対象箇所(南地区)

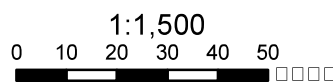
1:500



平面図 No.-5



巡回対象箇所(南地区)

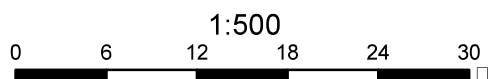


位置図

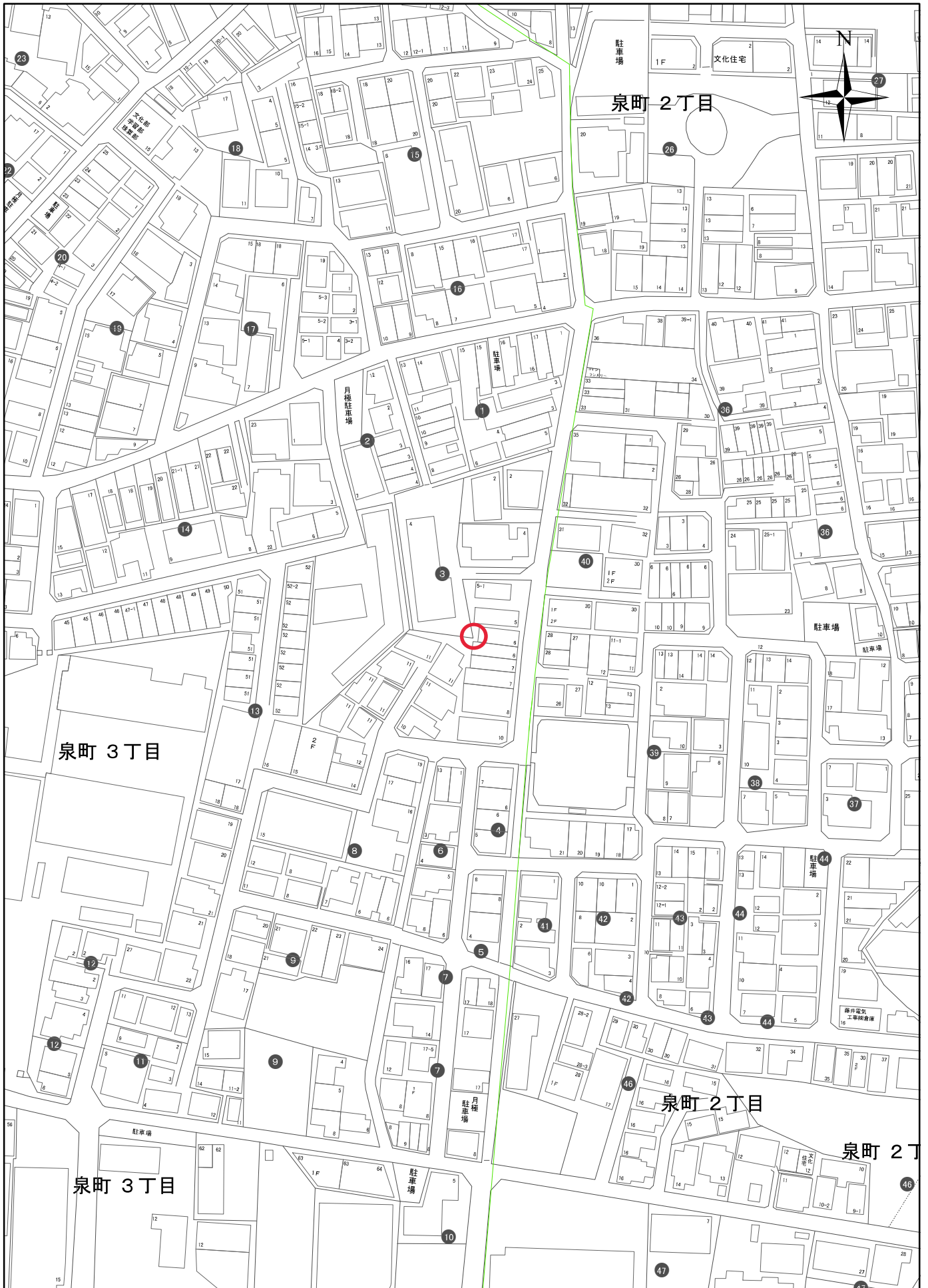
No.-6



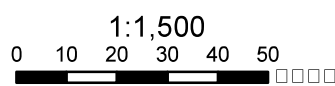
巡回対象箇所(南地区)



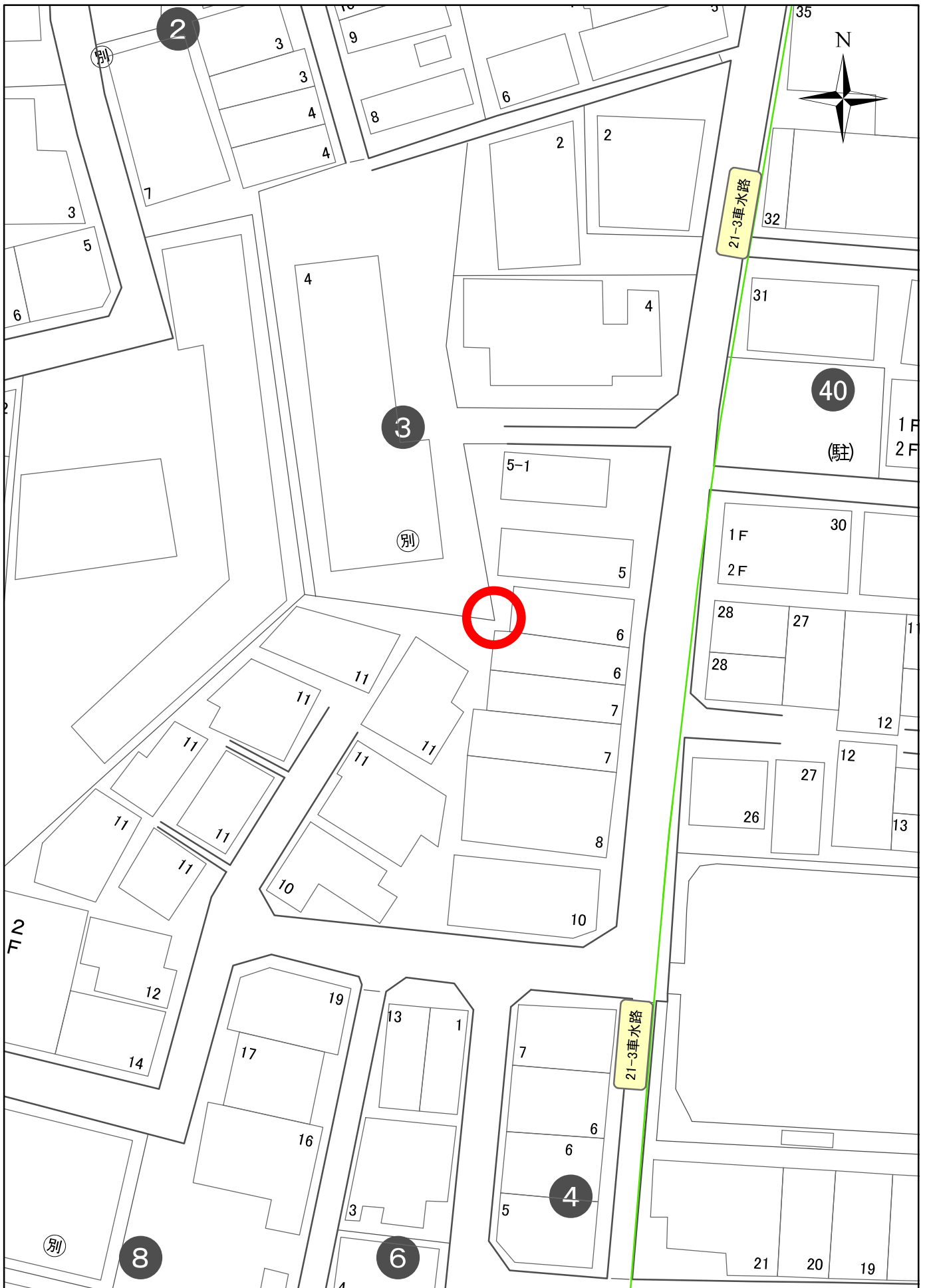
平面図 No.-6



巡回対象箇所(南地区)



位置図 No.-7



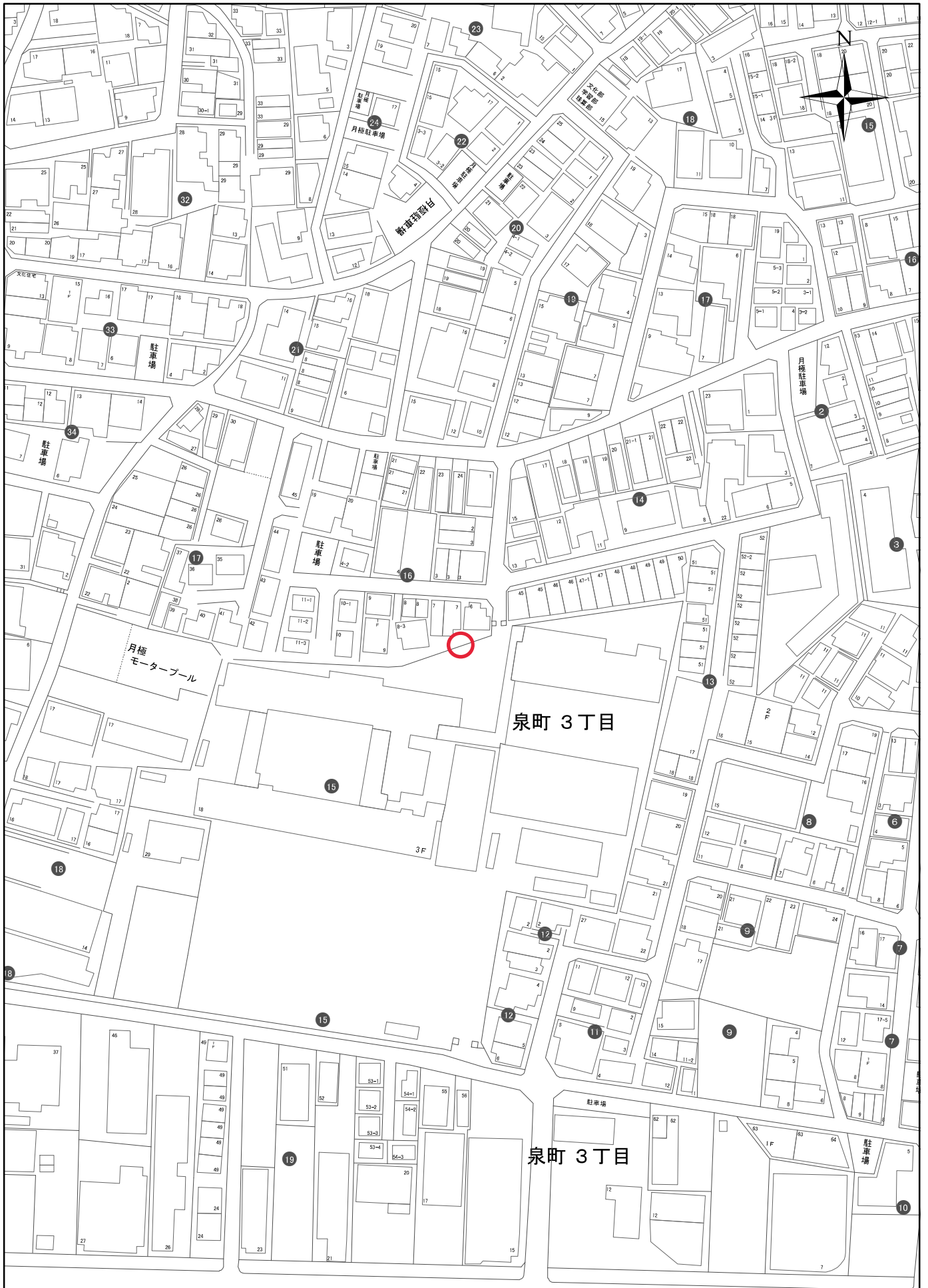
巡回対象箇所(南地区)

1:500

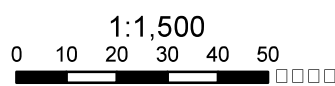
0 6 12 18 24 30

平面図

No.-7



巡回対象箇所(南地区)

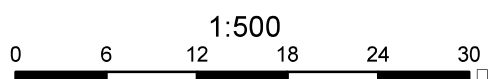


位置図

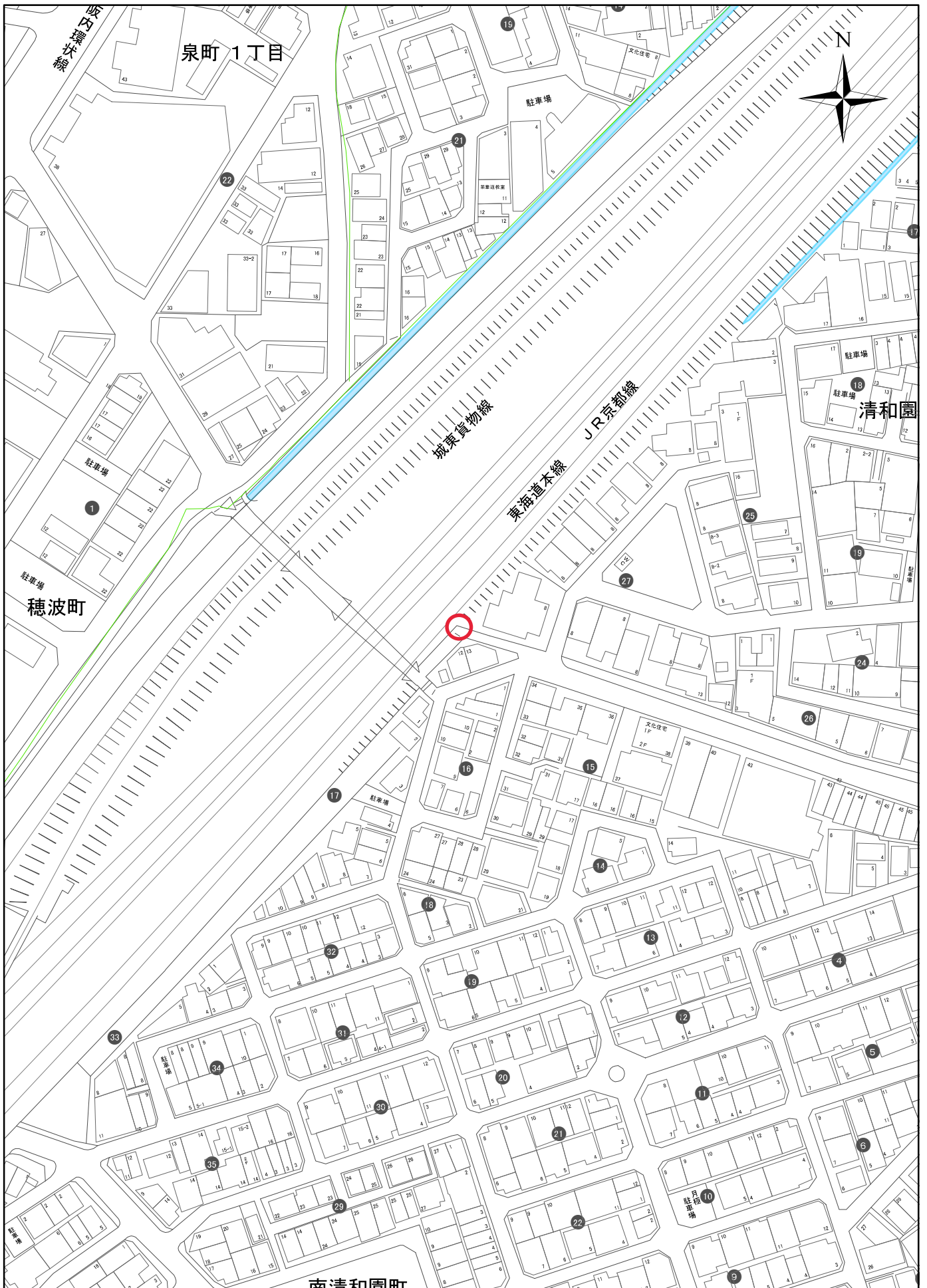
No.-8



巡回対象箇所(南地区)

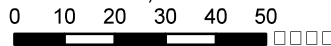


平面図 No.-8



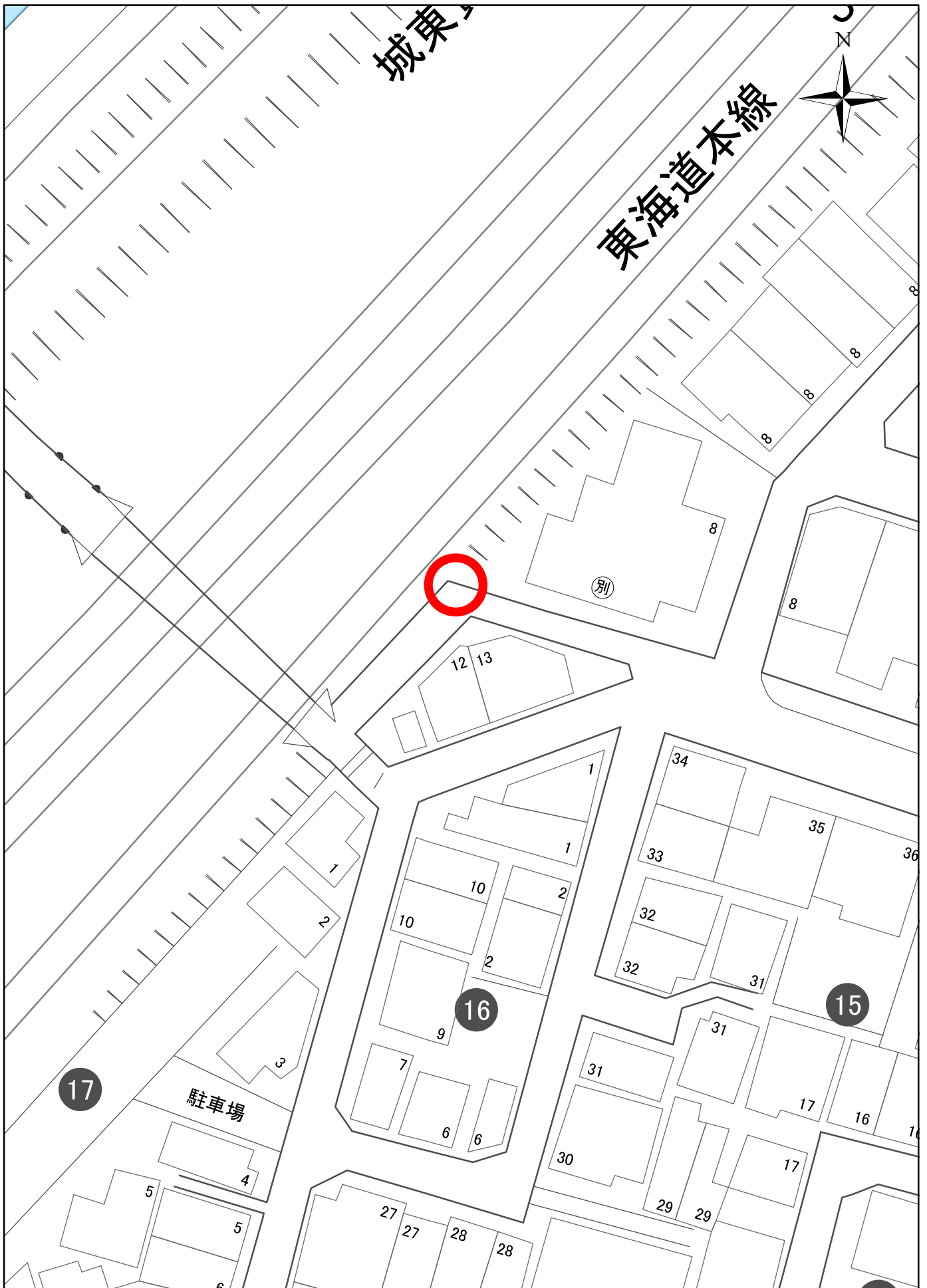
巡回対象箇所(南地区)

1:1,500

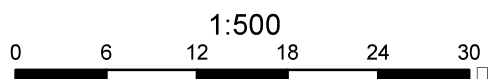


位置図

No.-9

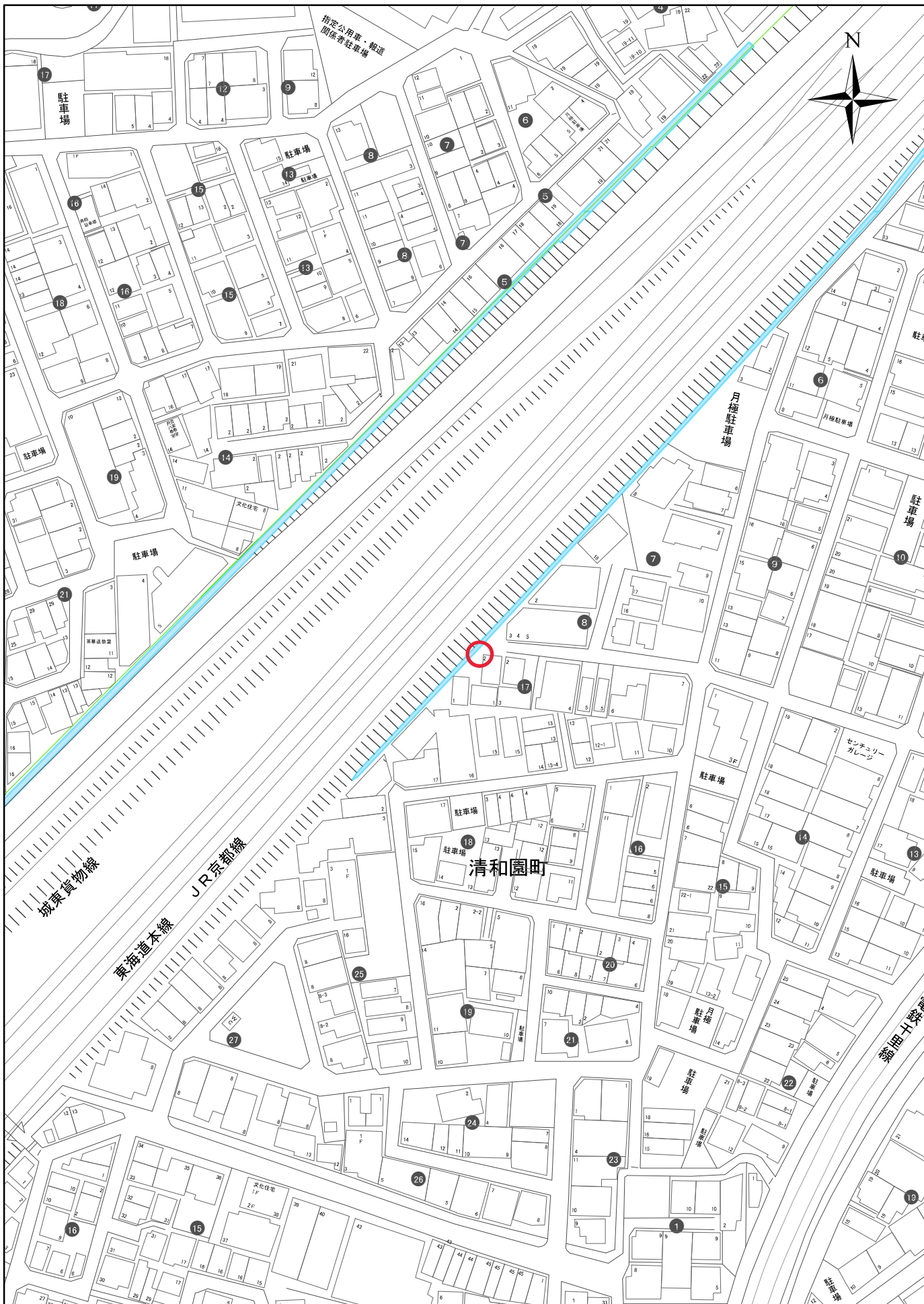


巡回対象箇所(南地区)

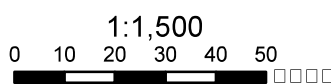


平面図

No.-9

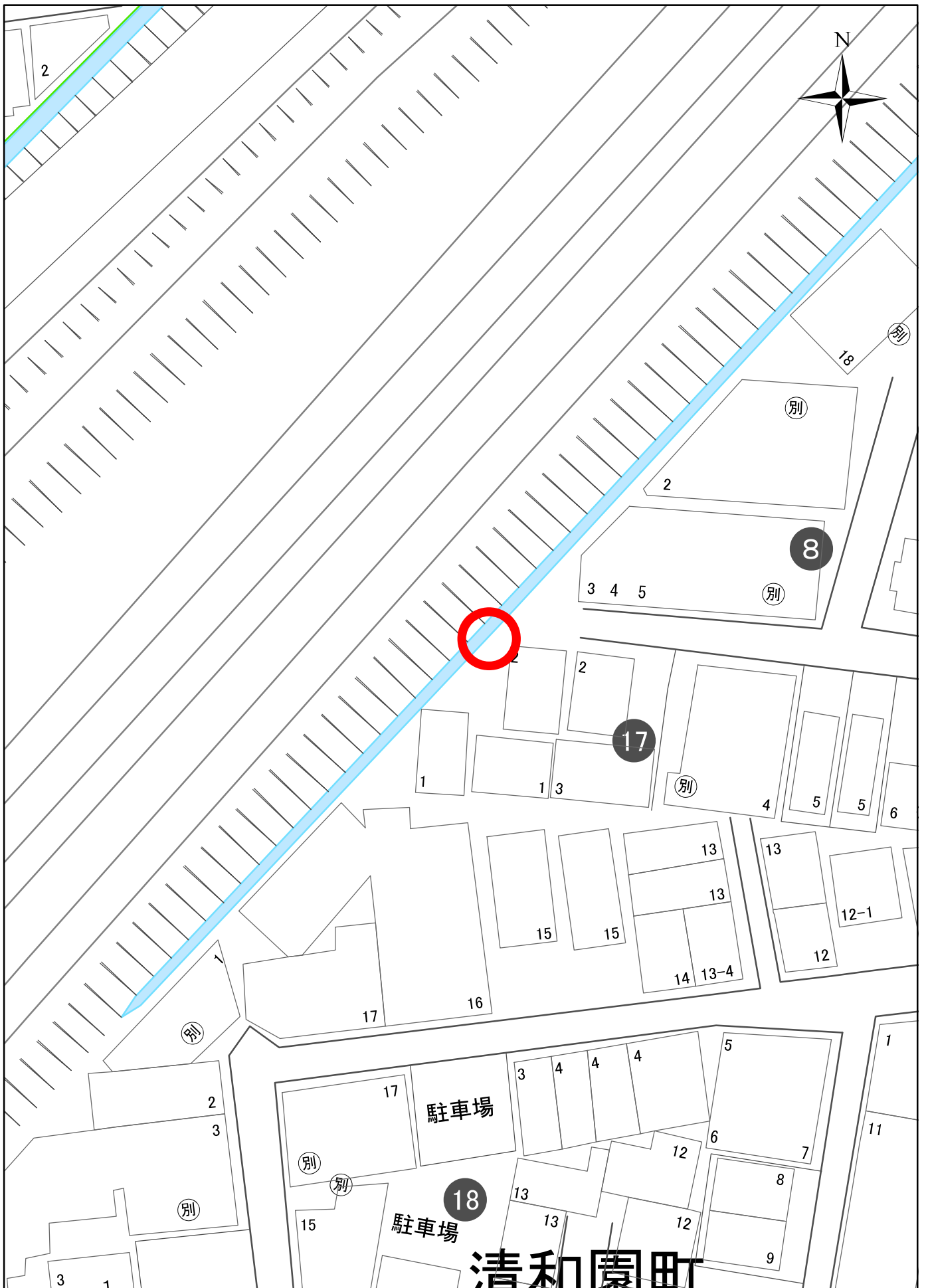


巡回対象箇所(南地区)

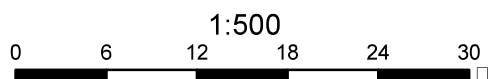


位置図

No.-10



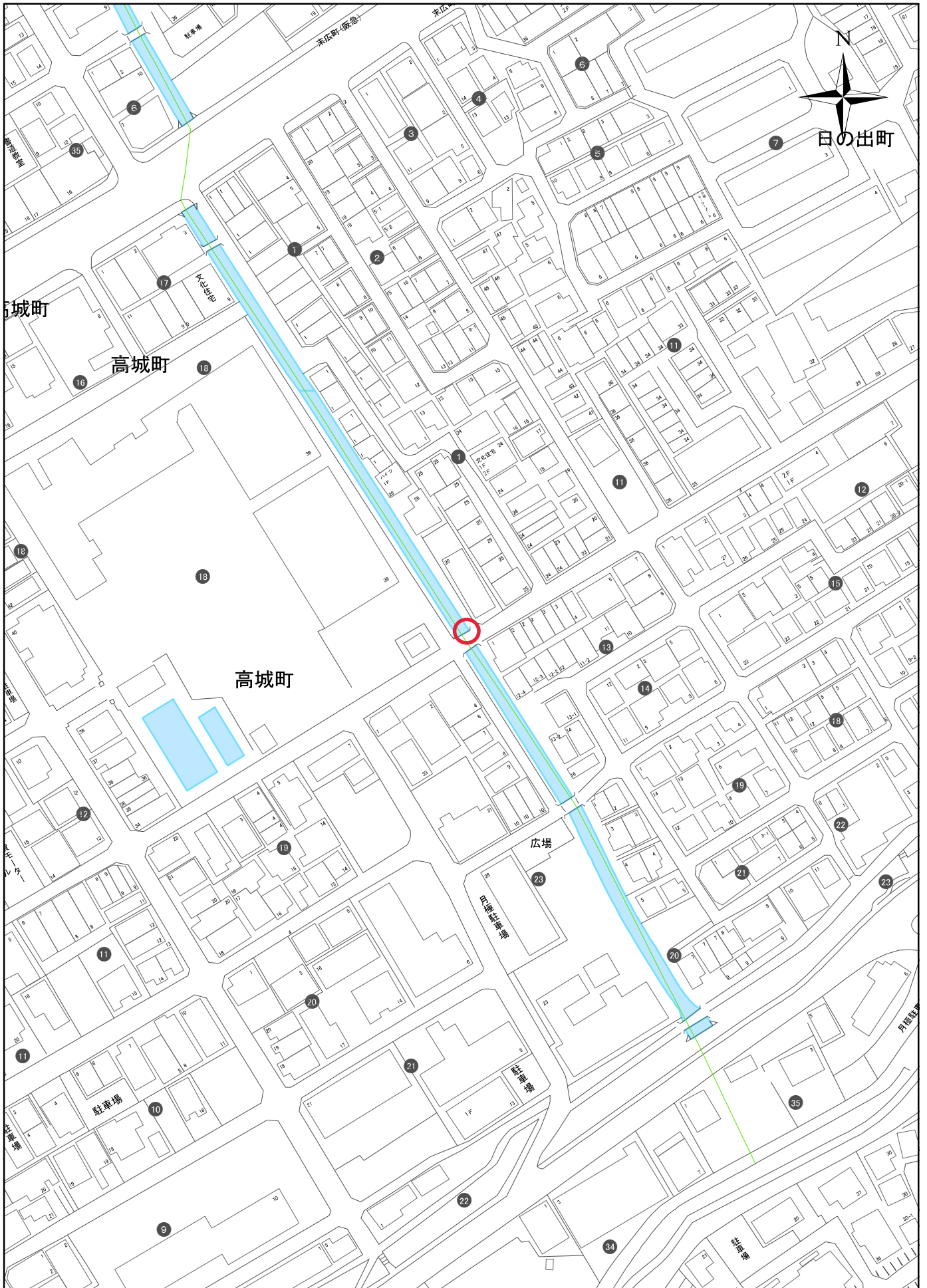
巡回対象箇所(南地区)



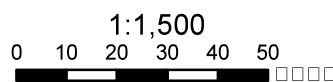
1:500

平面図

No.-10



巡回対象箇所(南地区)

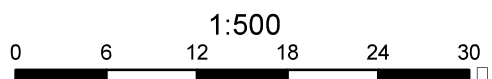


位置図

No.-11

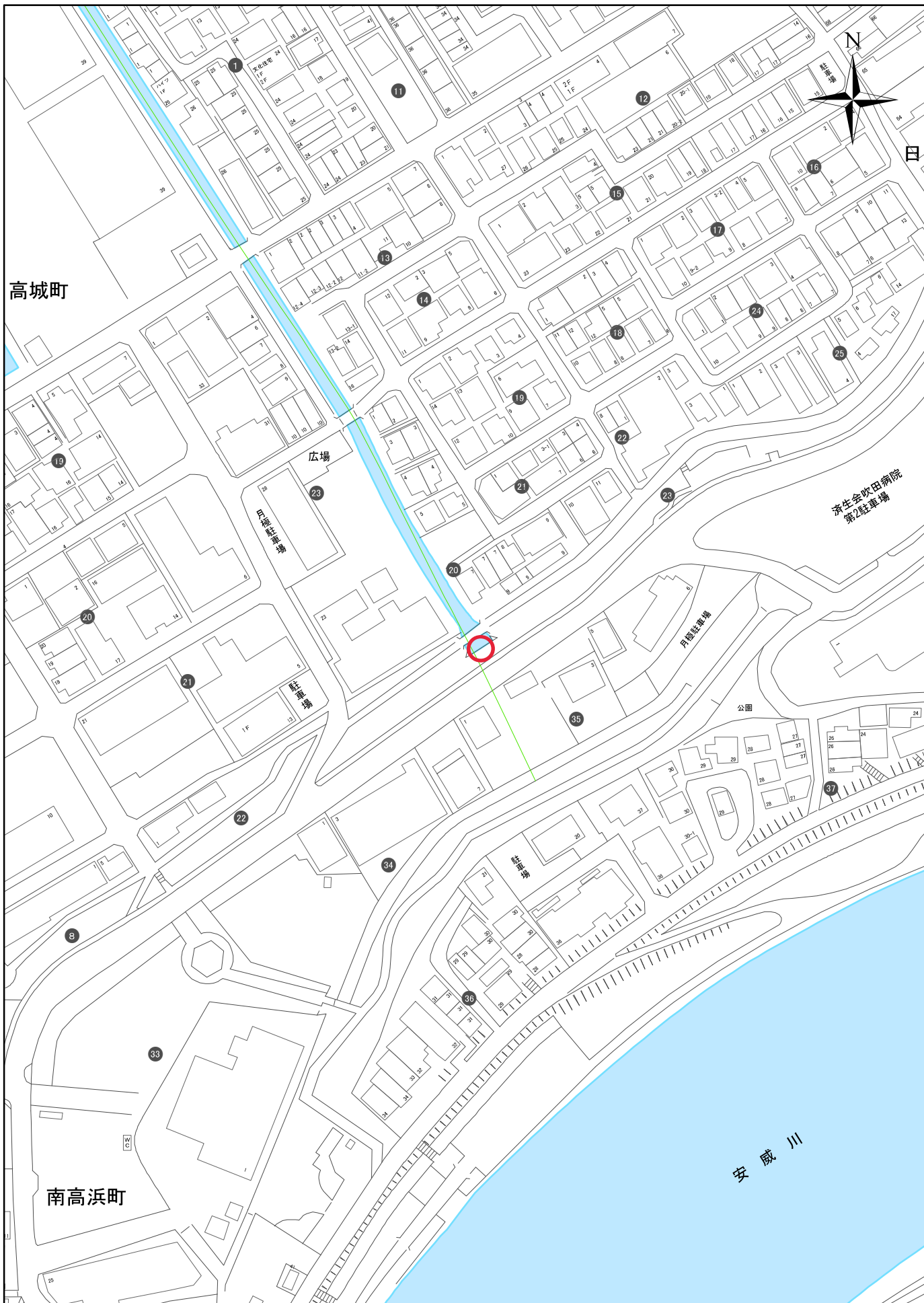


巡回対象箇所(南地区)

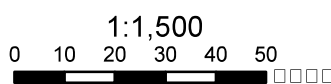


平面図

No.-11

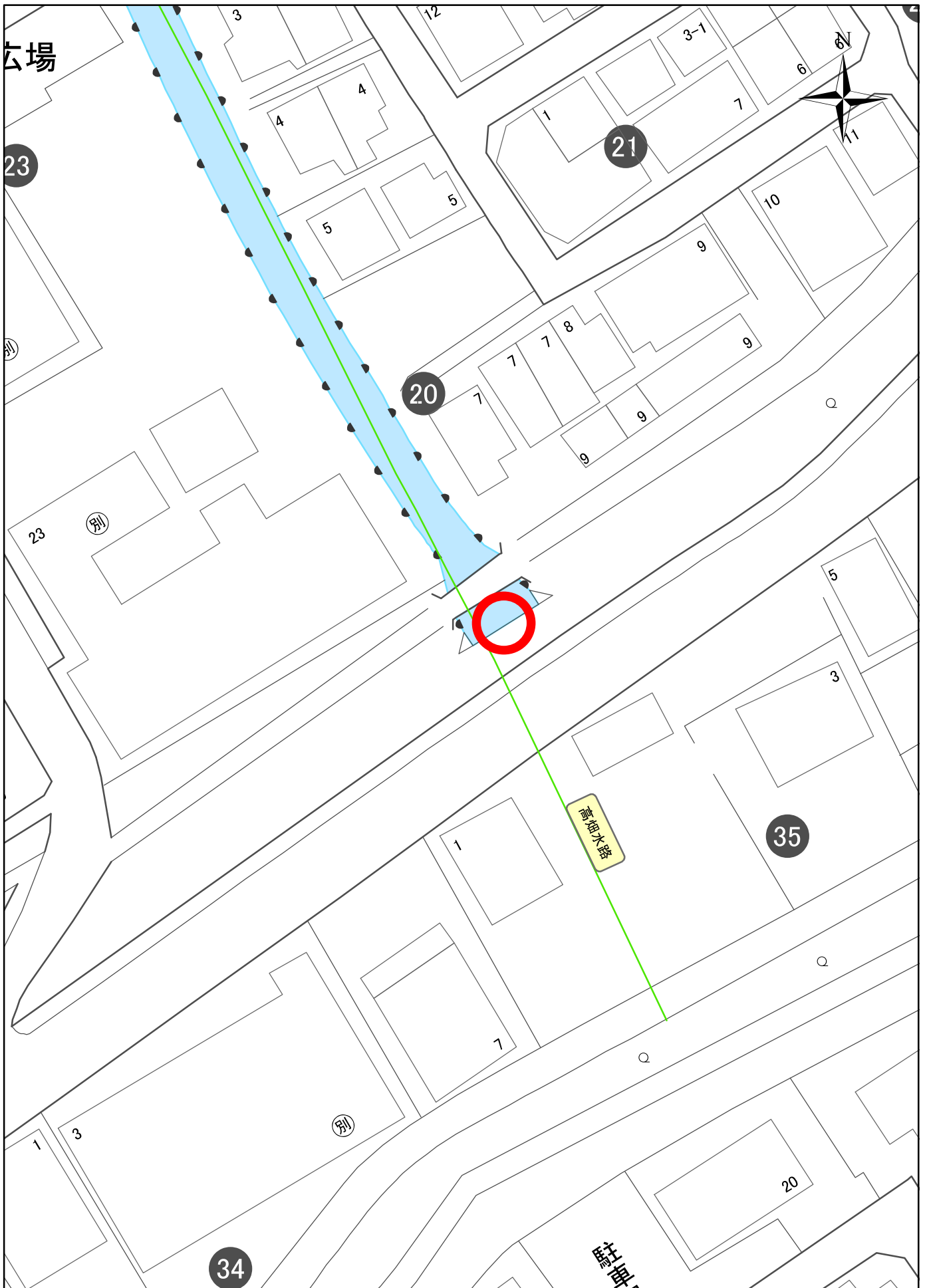


巡回対象箇所(南地区)

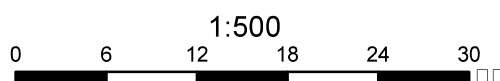


位置図

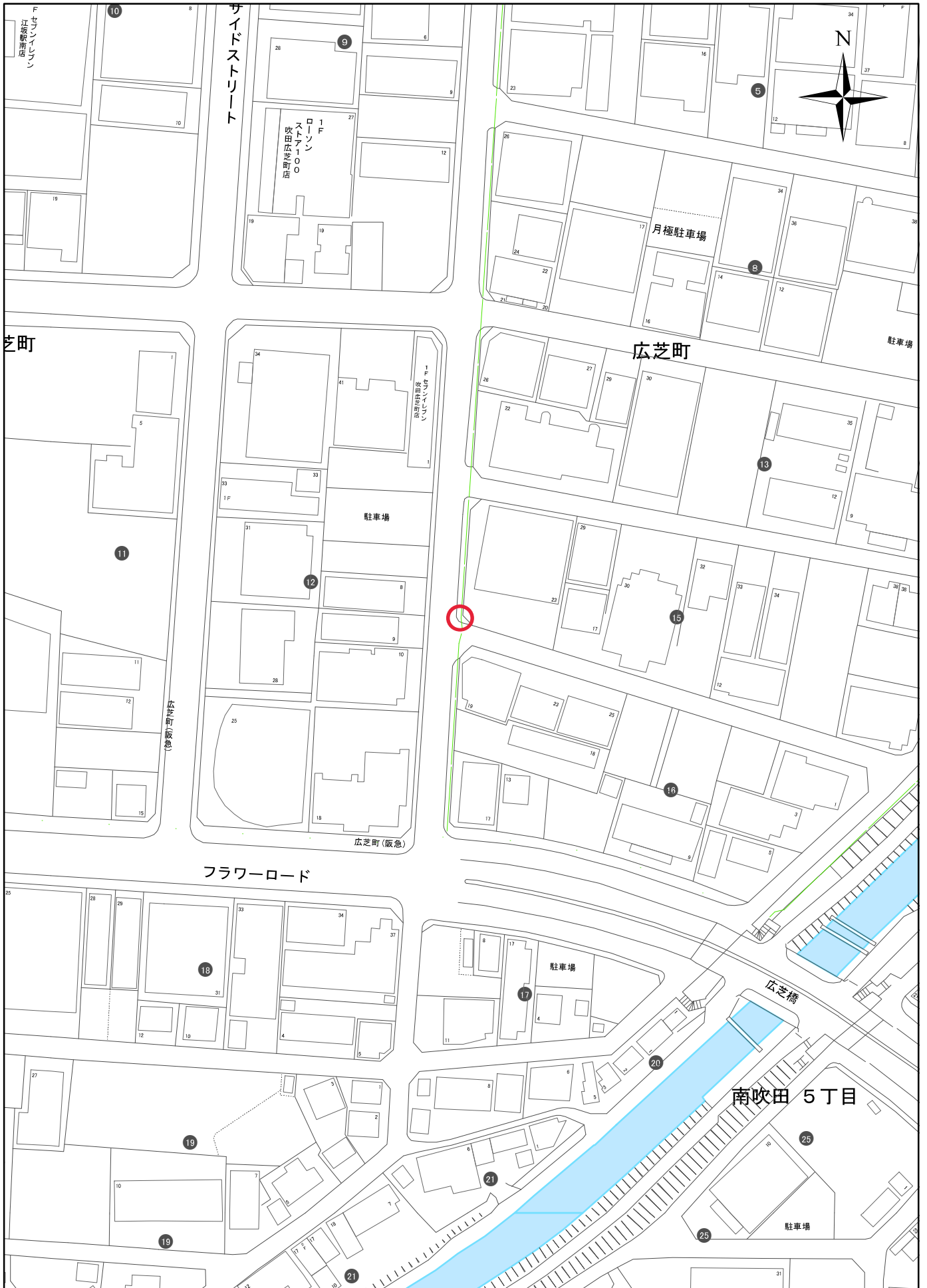
No.-12



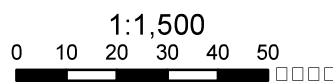
巡回対象箇所(南地区)



平面図 No.-12



巡回対象箇所(南地区)

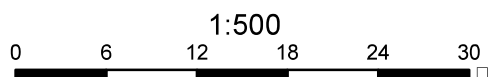


位置図

No.-13

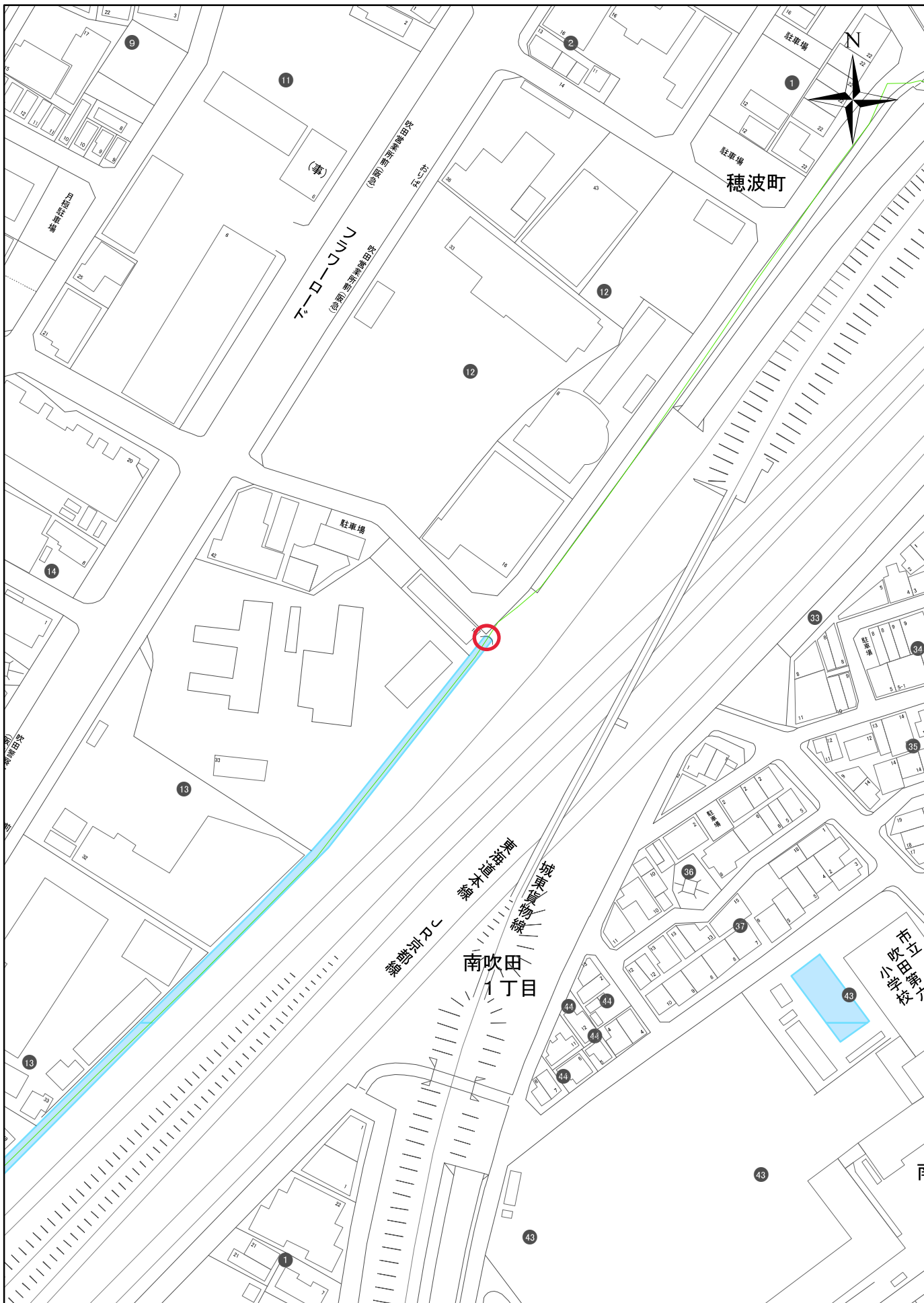


巡回対象箇所(南地区)

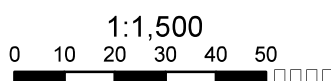


平面図

No.-13

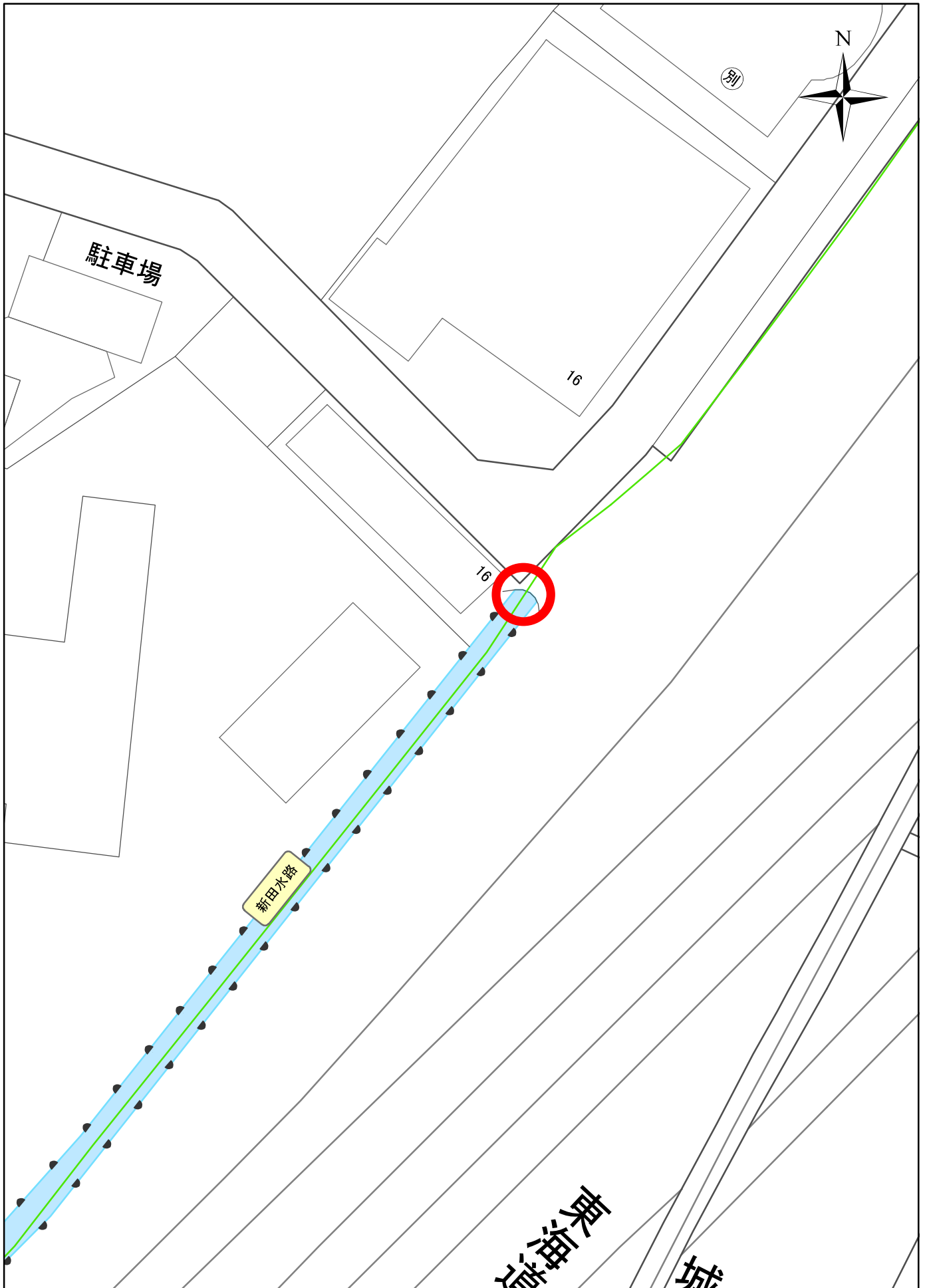


巡回対象箇所(南地区)

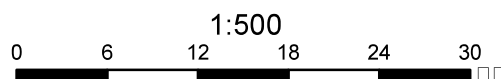


位置図

No.-14



巡回対象箇所(南地区)

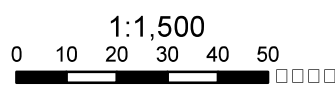


平面図

No.-14



巡回対象箇所(南地区)

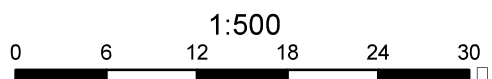


位置図

No.-15-1



巡回対象箇所(南地区)

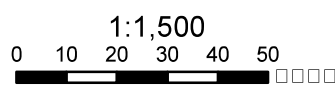


平面図

No.-15-1



巡回対象箇所(南地区)

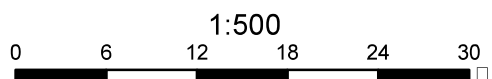


位置図

No.-15-2



巡回対象箇所(南地区)

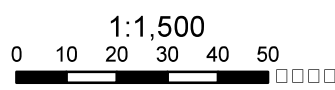


平面図

No.-15-2

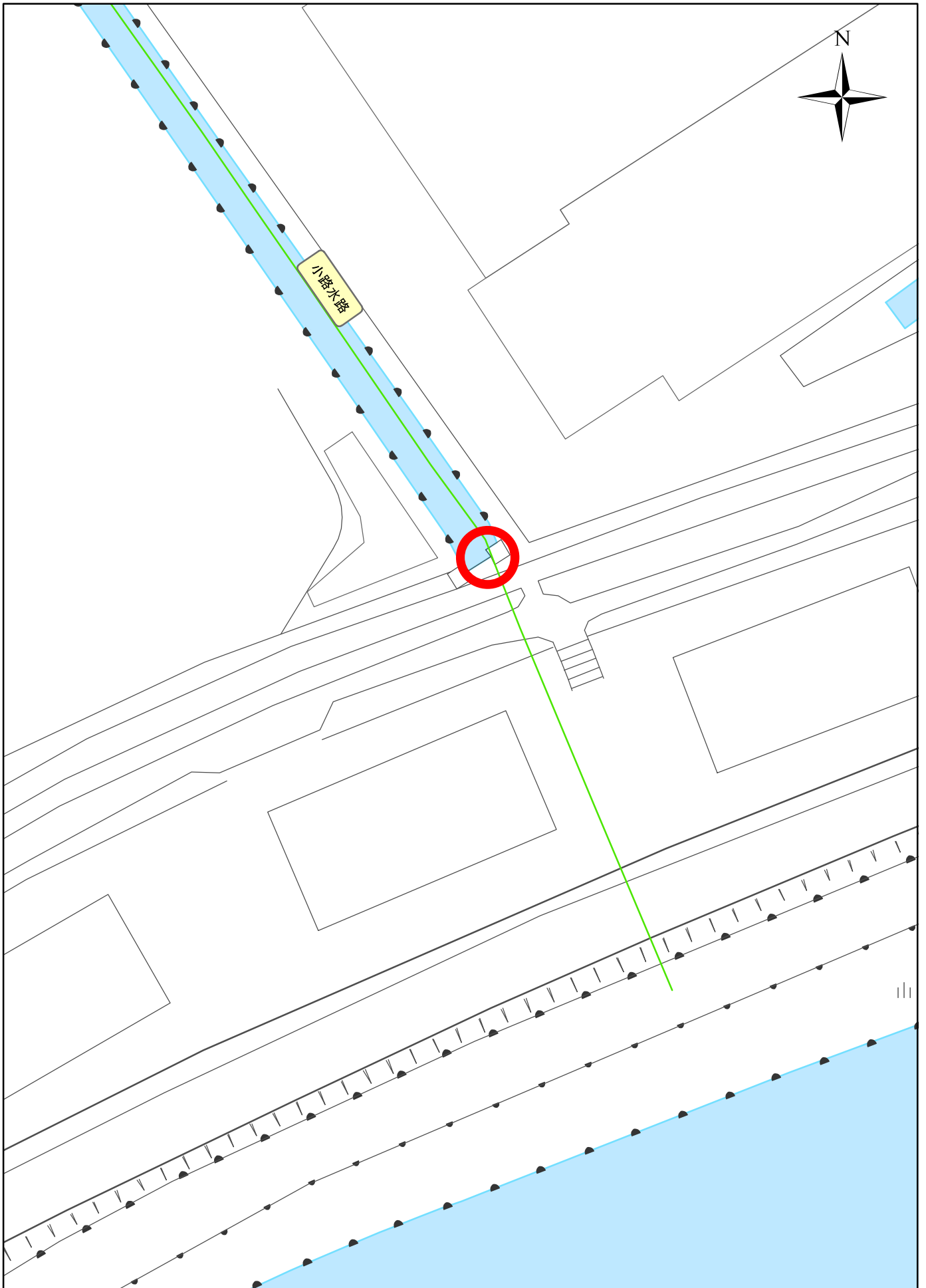


巡回対象箇所(南地区)

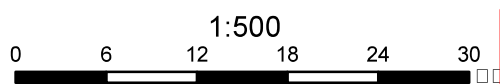


位置図

No.-15-3



巡回対象箇所(南地区)

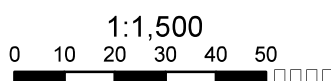


平面図

No.-15-3



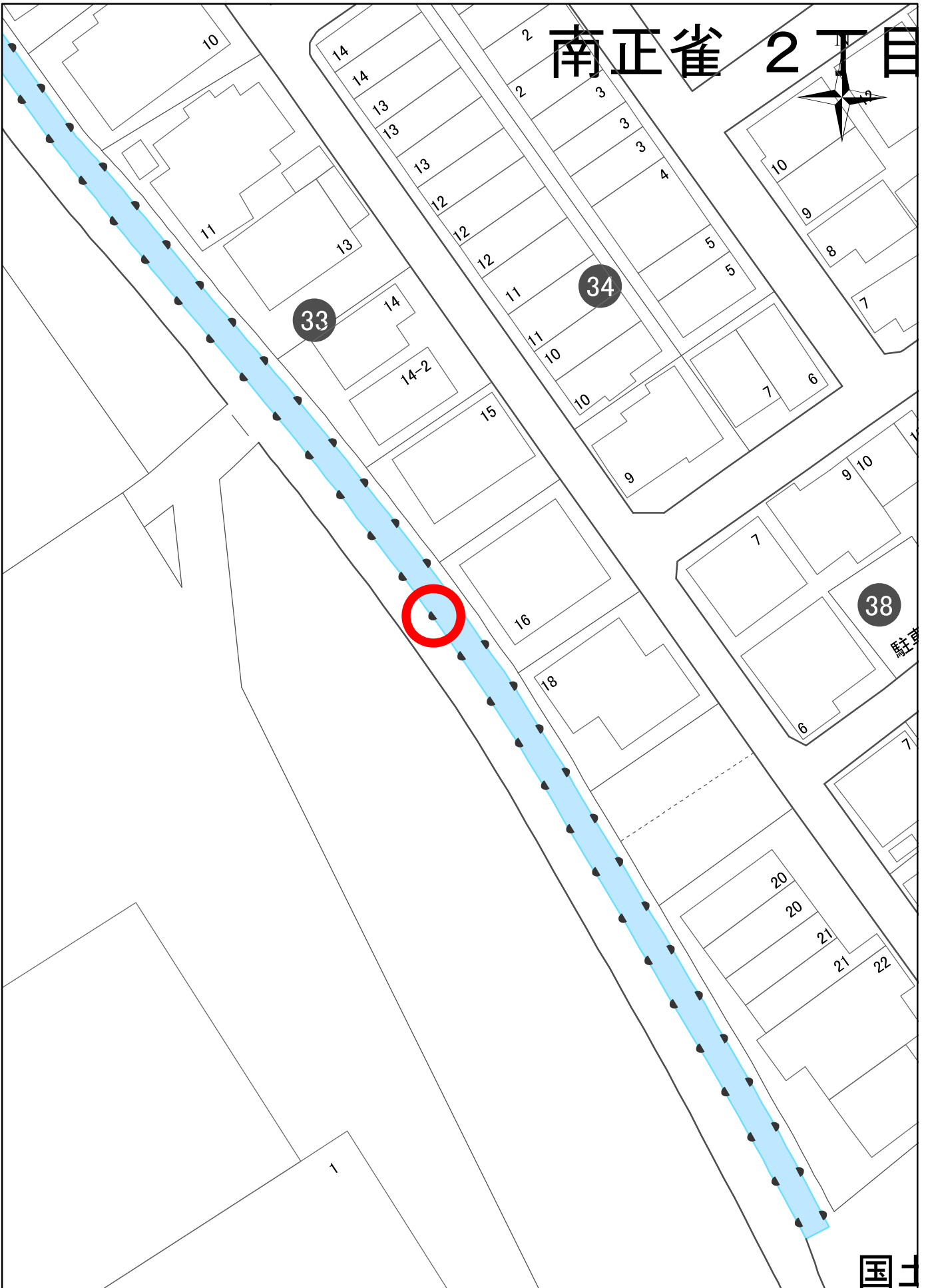
巡回対象箇所(南地区)



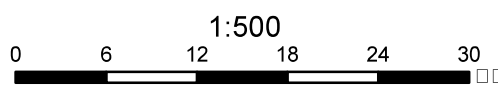
位置図

No.-16-1

南正雀 2丁目



巡回対象箇所(南地区)

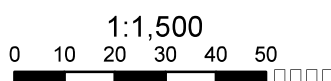


平面図

No.-16-1



巡回対象箇所(南地区)

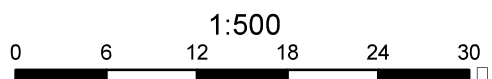


位置図

No.-16-2



巡回対象箇所(南地区)

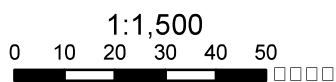


平面図

No.-16-2

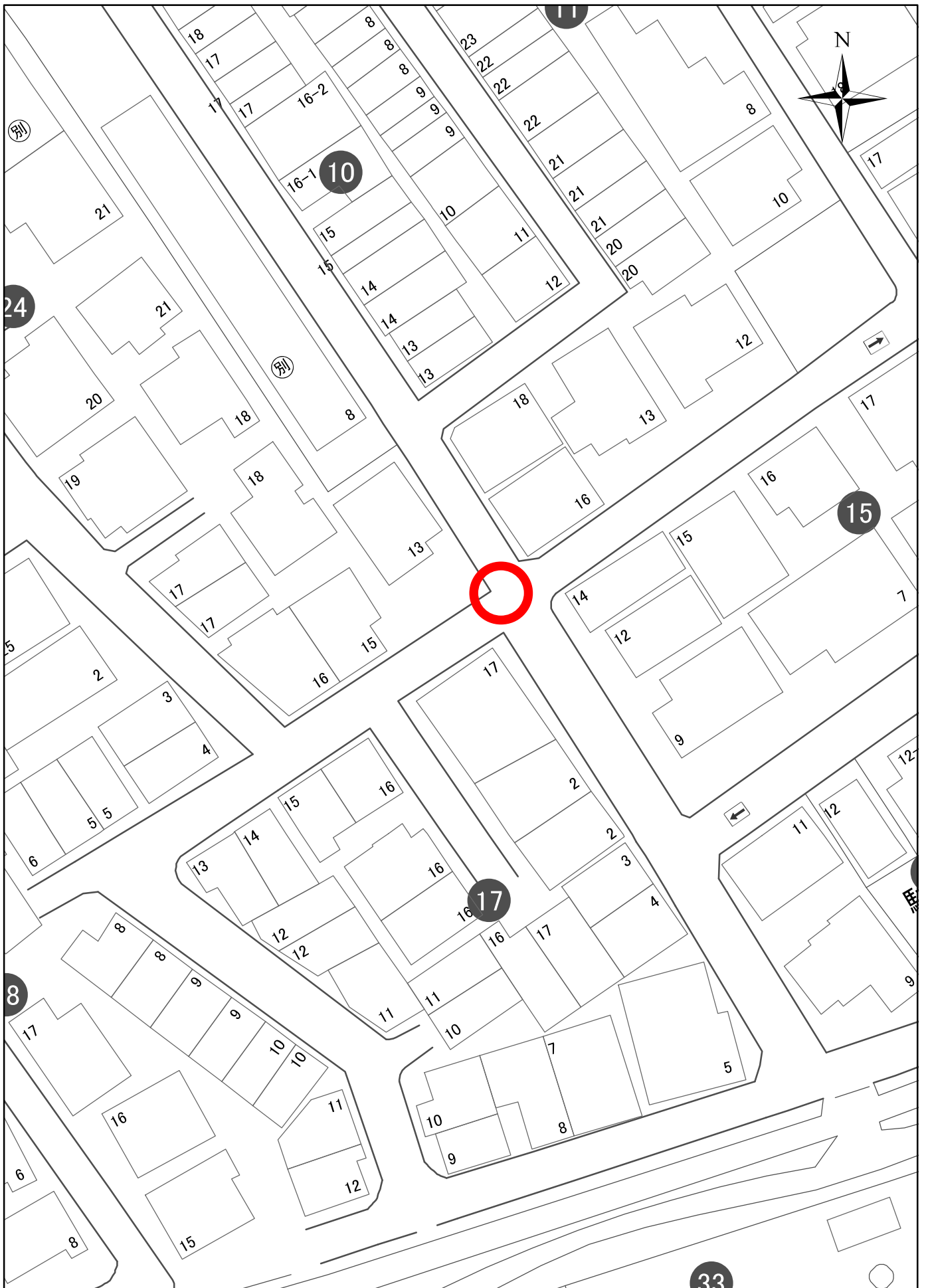


巡回対象箇所(南地区)

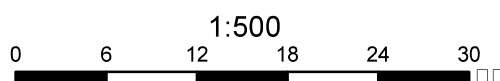


位置図

No.-17



巡回対象箇所(南地区)



平面図

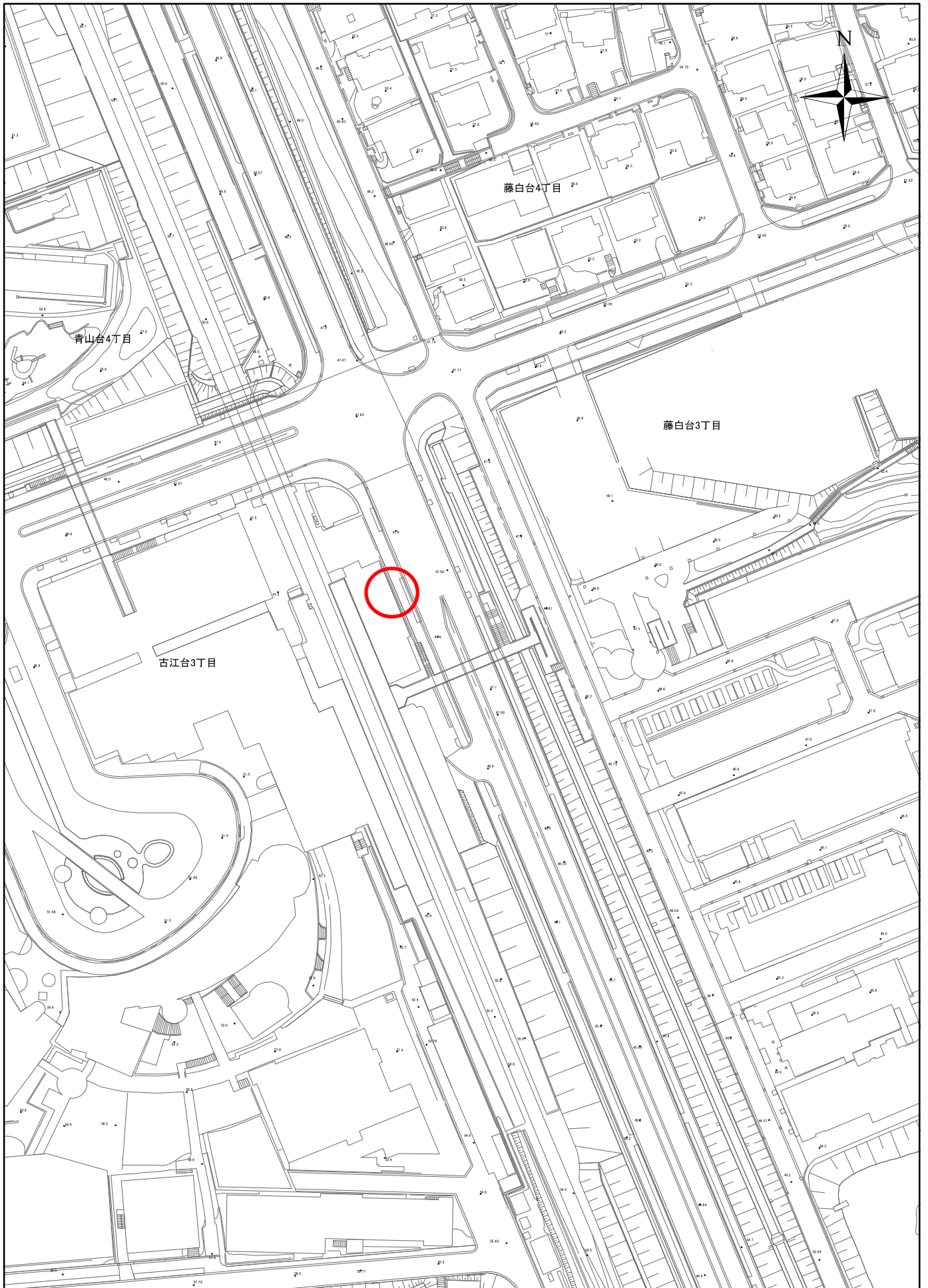
No.-17

別図5

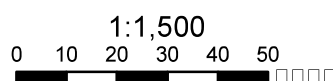
油脂閉塞予防点検箇所

No	場 所	対象物	目標物
1	古江台4-2	汚水取付管	北千里駅東側箇所
2	千里山東1-4	汚水取付管	コンビニ店
3	垂水町3-3	合流管	学習塾、共同住宅
4	豊津町14	汚水取付管	事務所ビル、飲食店
5	津雲台7-5	汚水取付管	弘済院口 店舗
6	津雲台7-1	汚水取付管	ラーメン店
7	円山町6	汚水管	ラーメン店
8	岸部中4-6	合流管	ラーメン店
9	藤白台5-8	汚水本管	ヤマサギソウ下、府道横断部
10	内本町1-23	汚水本管	事務所ビル
11	朝日町14	汚水本管、柵	錦通り(飲食店)
12	春日4-13	汚水本管、柵	飲食店

※毎年1回、1・2月頃にパトロール実施。閉塞の前兆があれば、清掃実施または点検頻度をあげること。

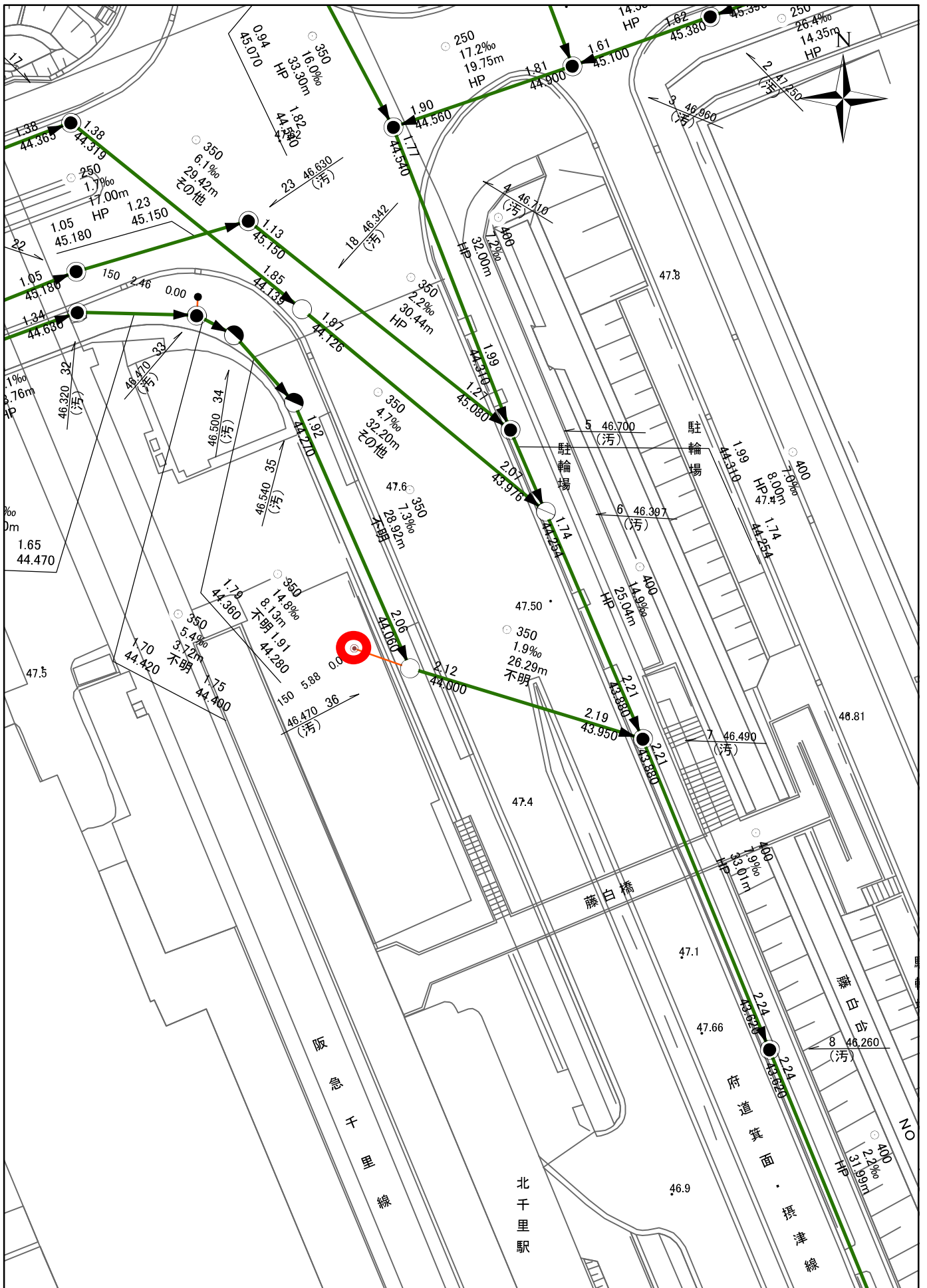


油脂閉塞予防点検箇所

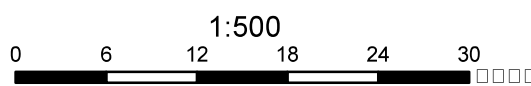


位置図

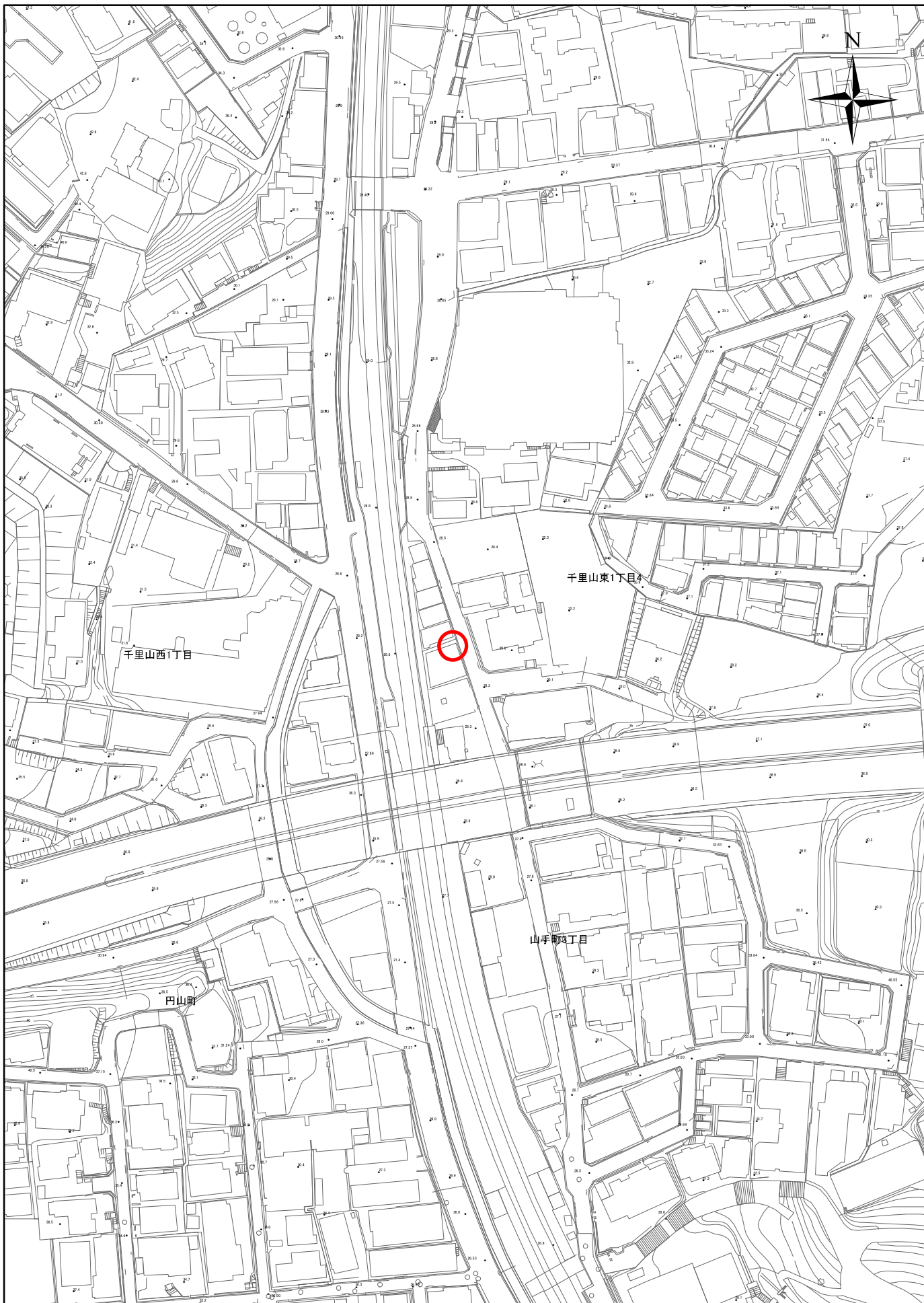
No.-1



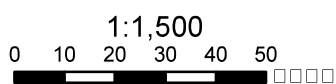
油脂閉塞予防点検箇所



平面図 No.-1



油脂閉塞予防点検箇所

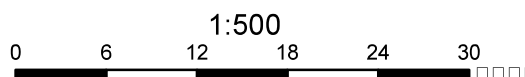


位置図

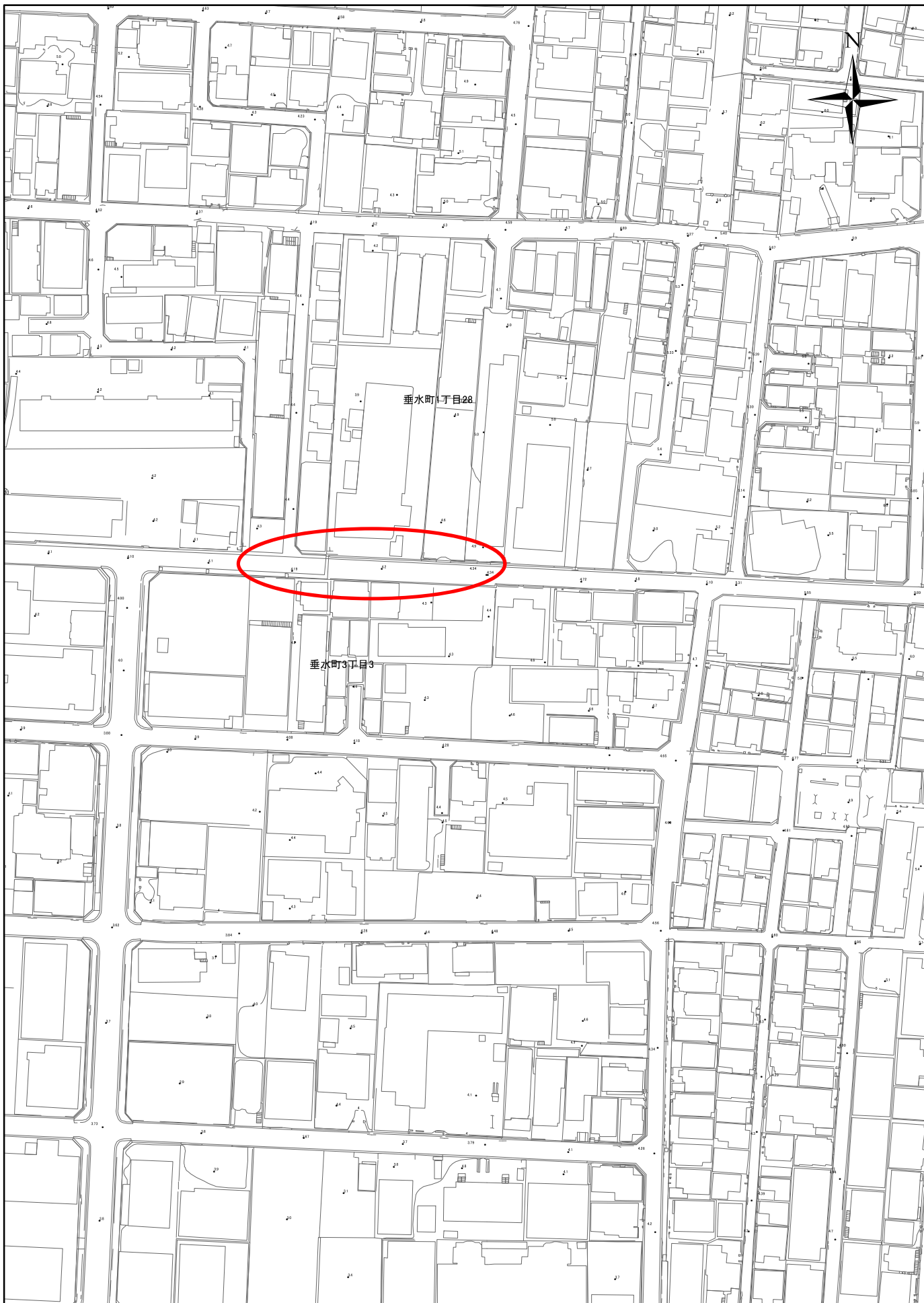
No.-2



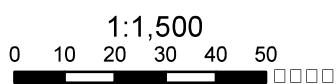
油脂閉塞予防点検箇所



平面図 No.-2



油脂閉塞予防点検箇所



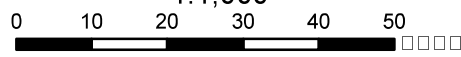
位置図

No.-3

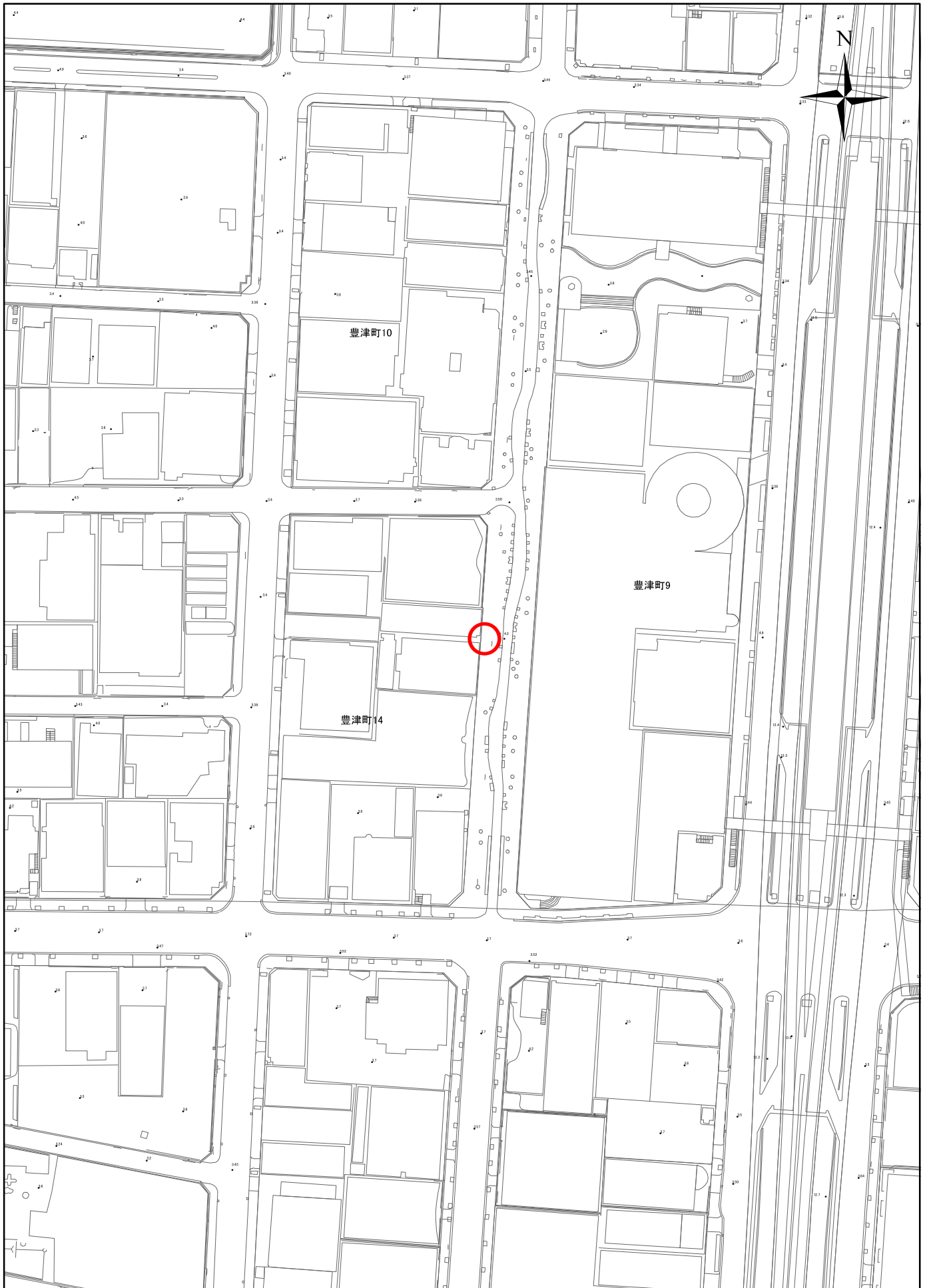


油脂閉塞予防点検箇所

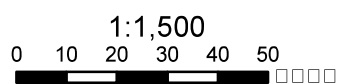
1:1,000



平面図 No.-3



油脂閉塞予防点検箇所

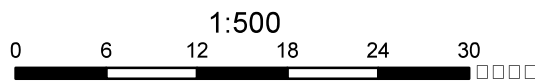


位置図

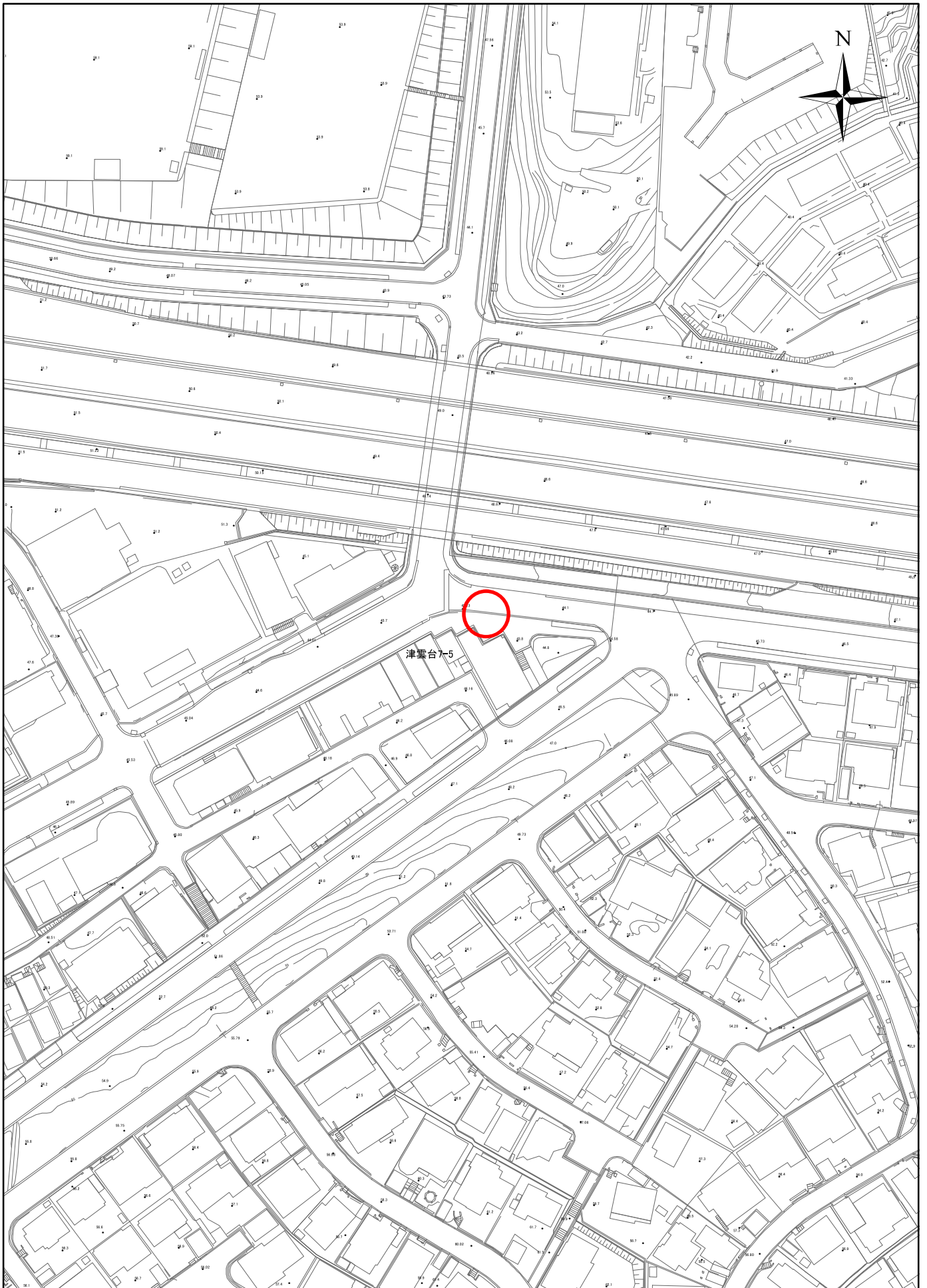
No.-4



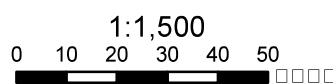
油脂閉塞予防点検箇所



平面図 No.-4

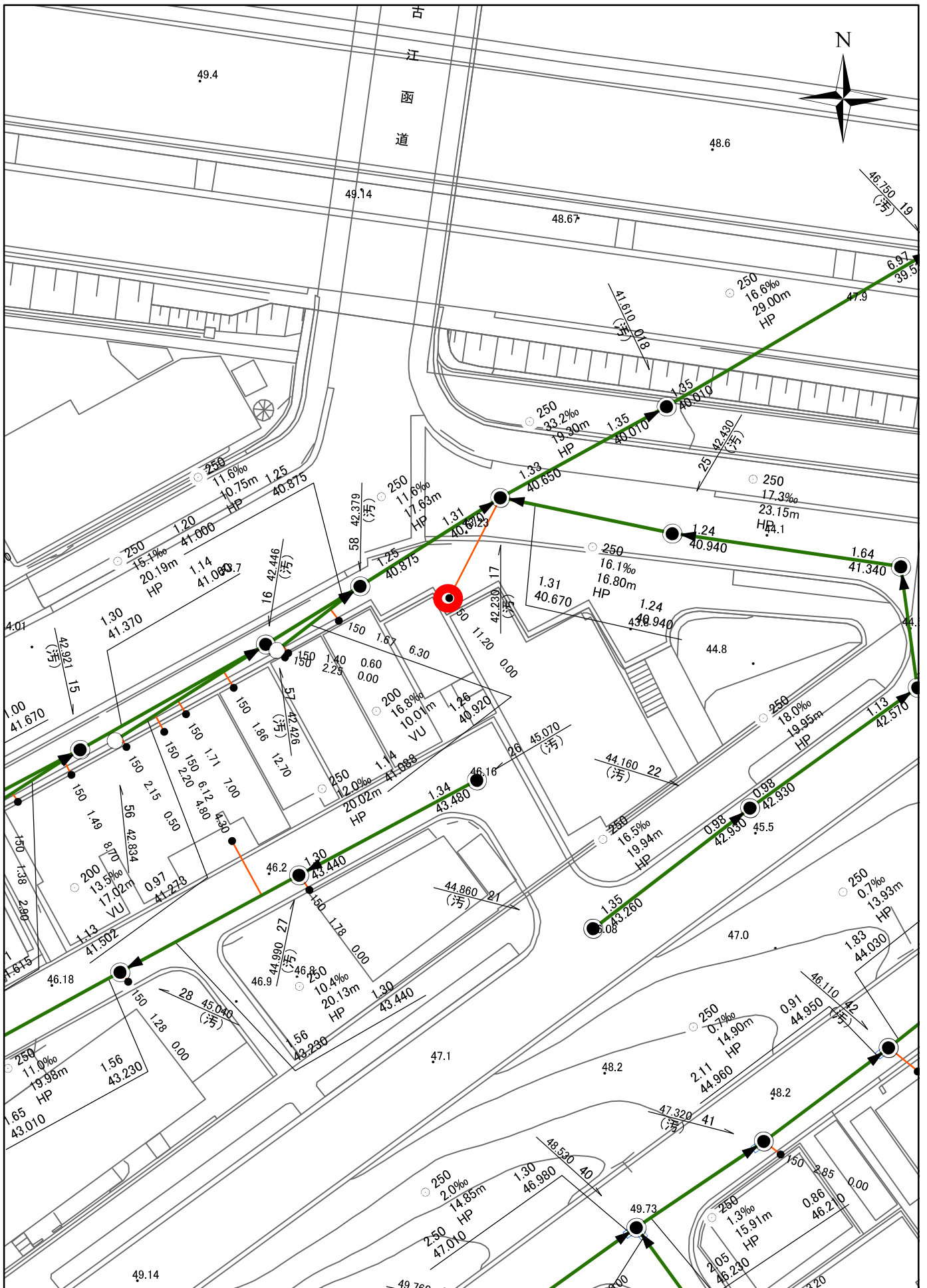


油脂閉塞予防点検箇所

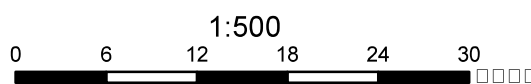


位置図

No.-5

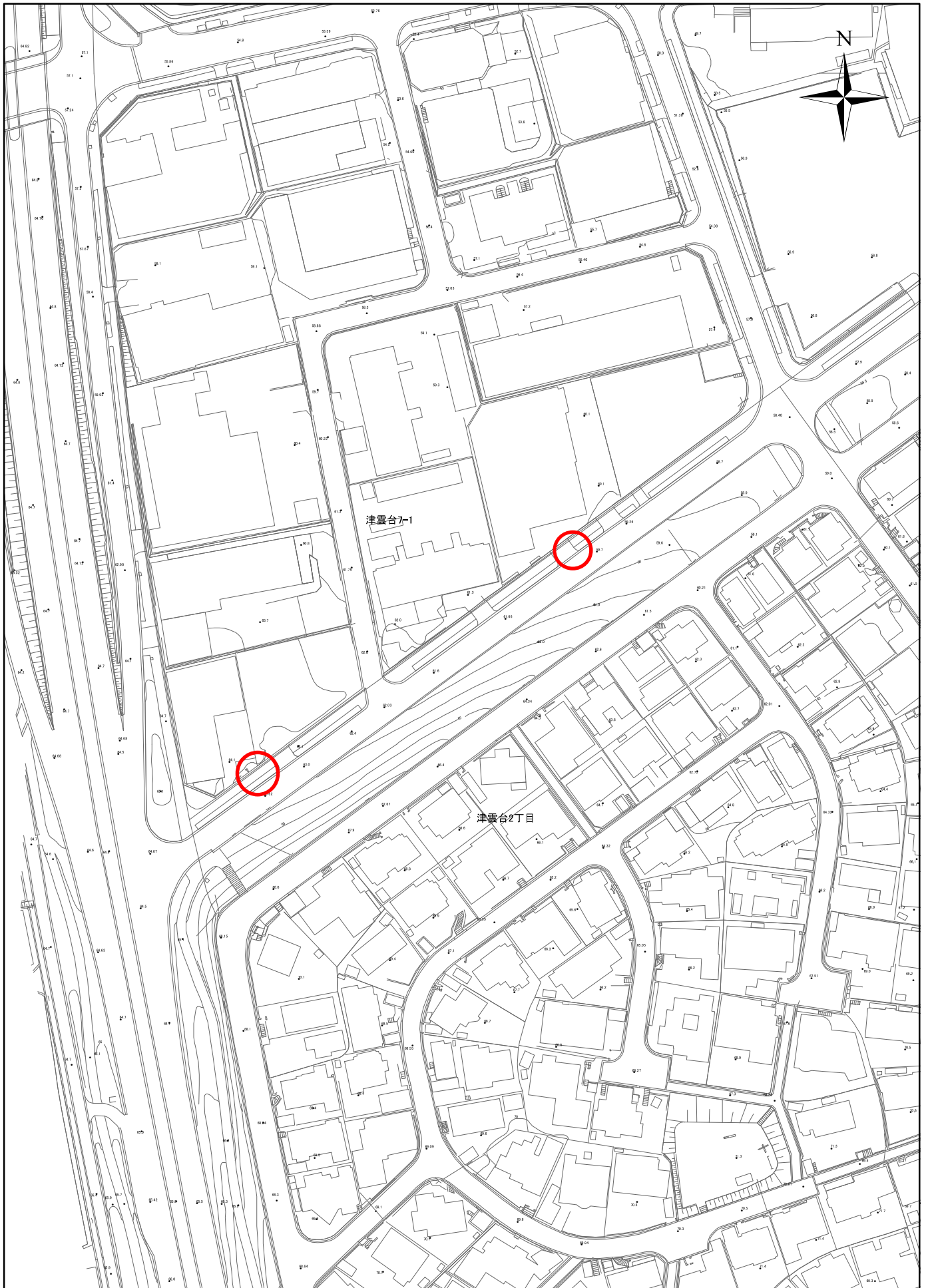


油脂閉塞予防点検箇所

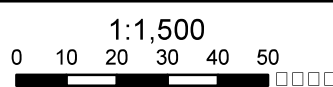


1:500

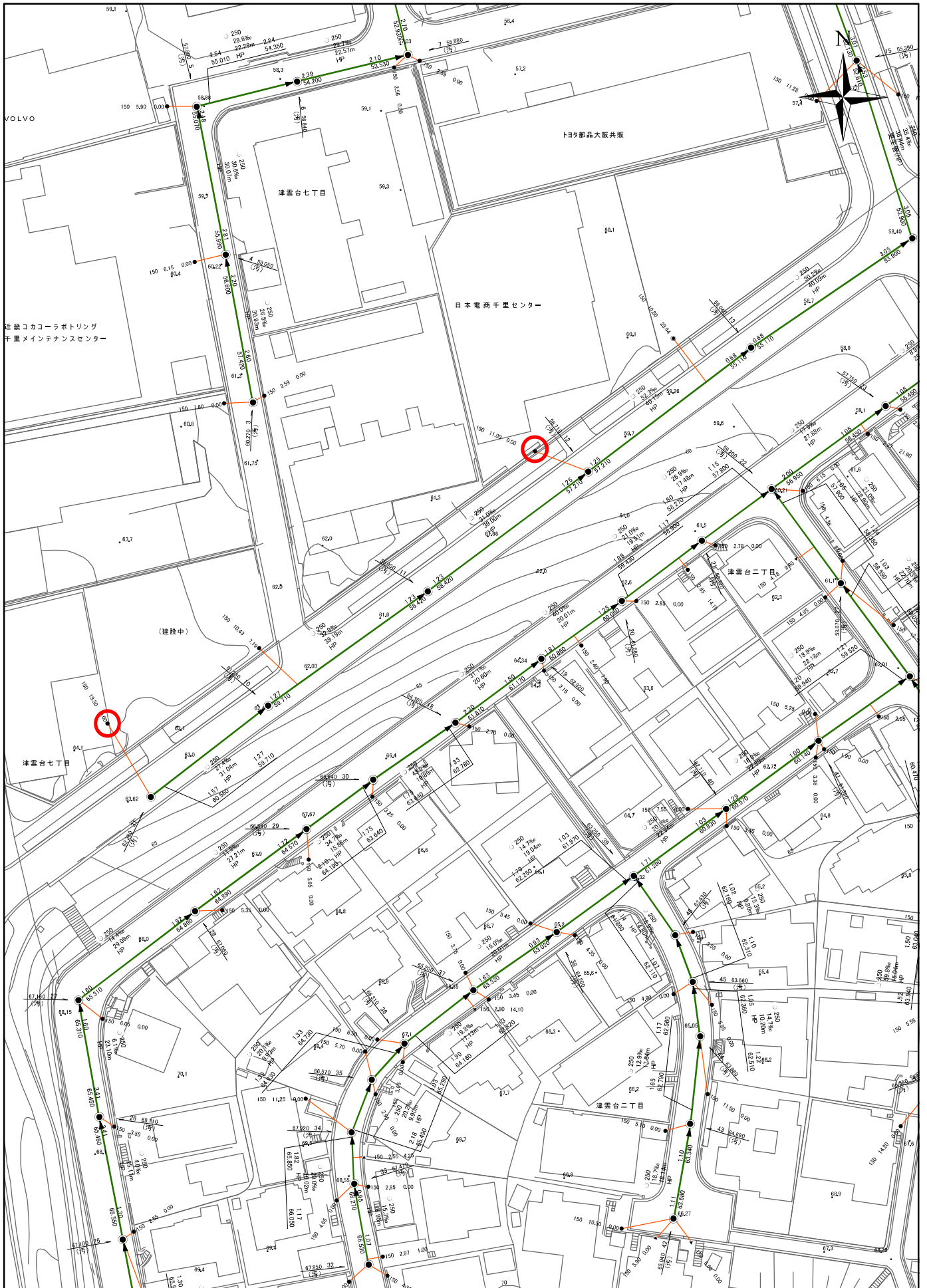
平面図 No.-5



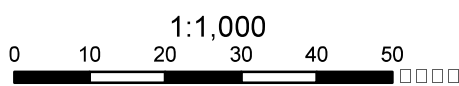
油脂閉塞予防点検箇所



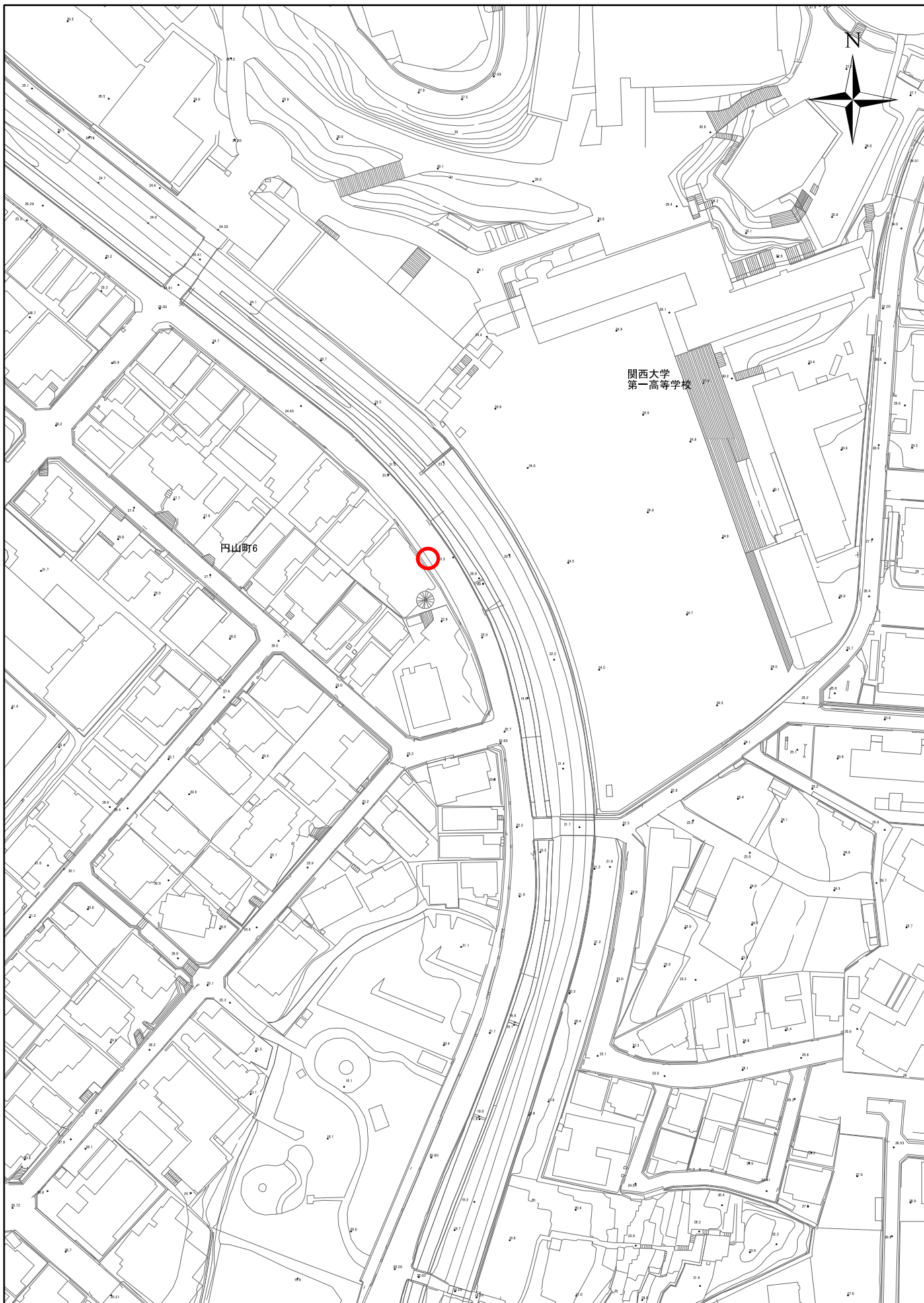
位置図 No.-6



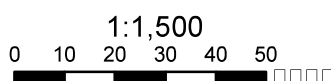
油脂閉塞予防点検箇所



平面図 No.-6

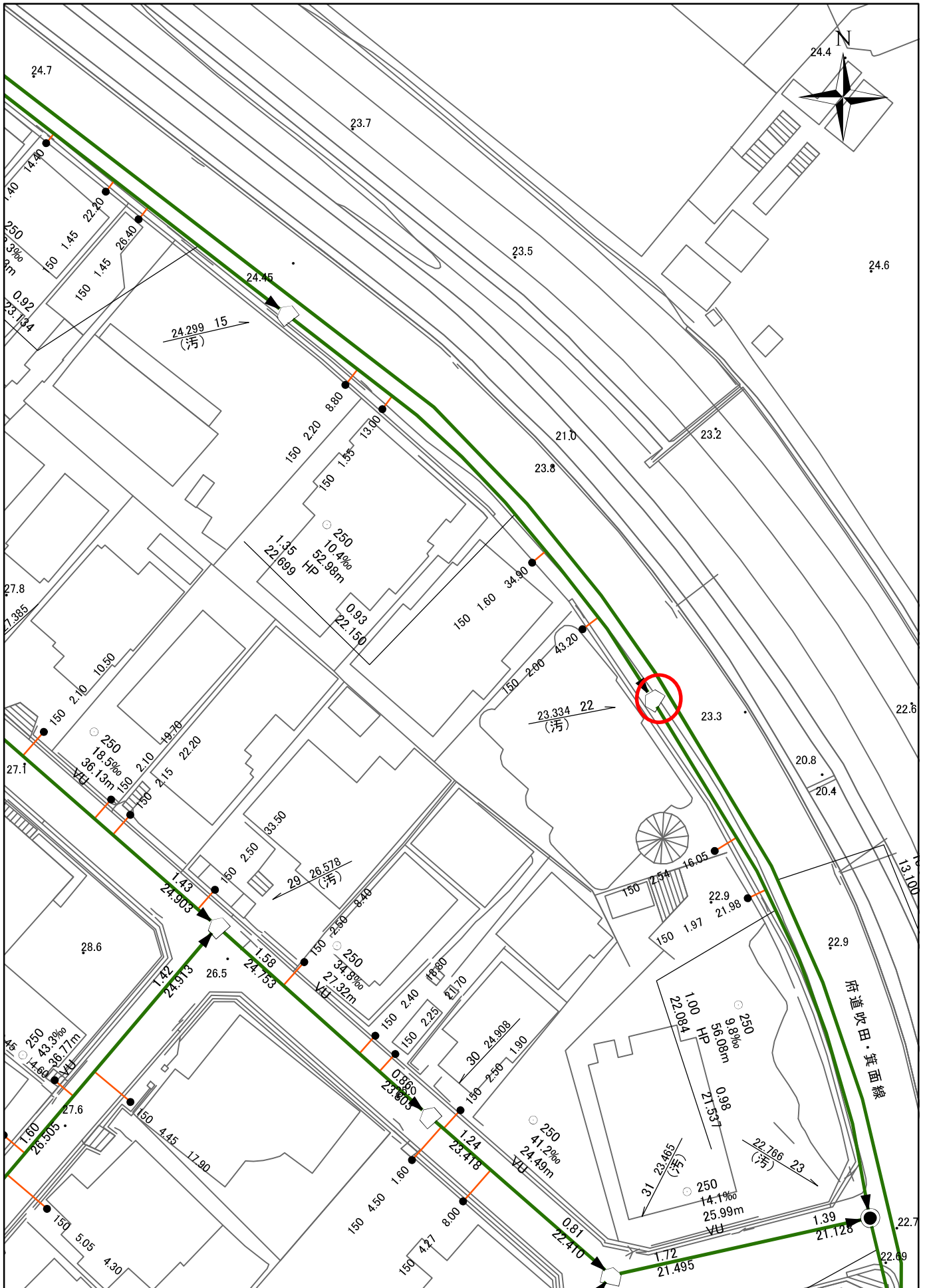


油脂閉塞予防点検箇所

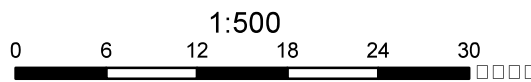


位置図

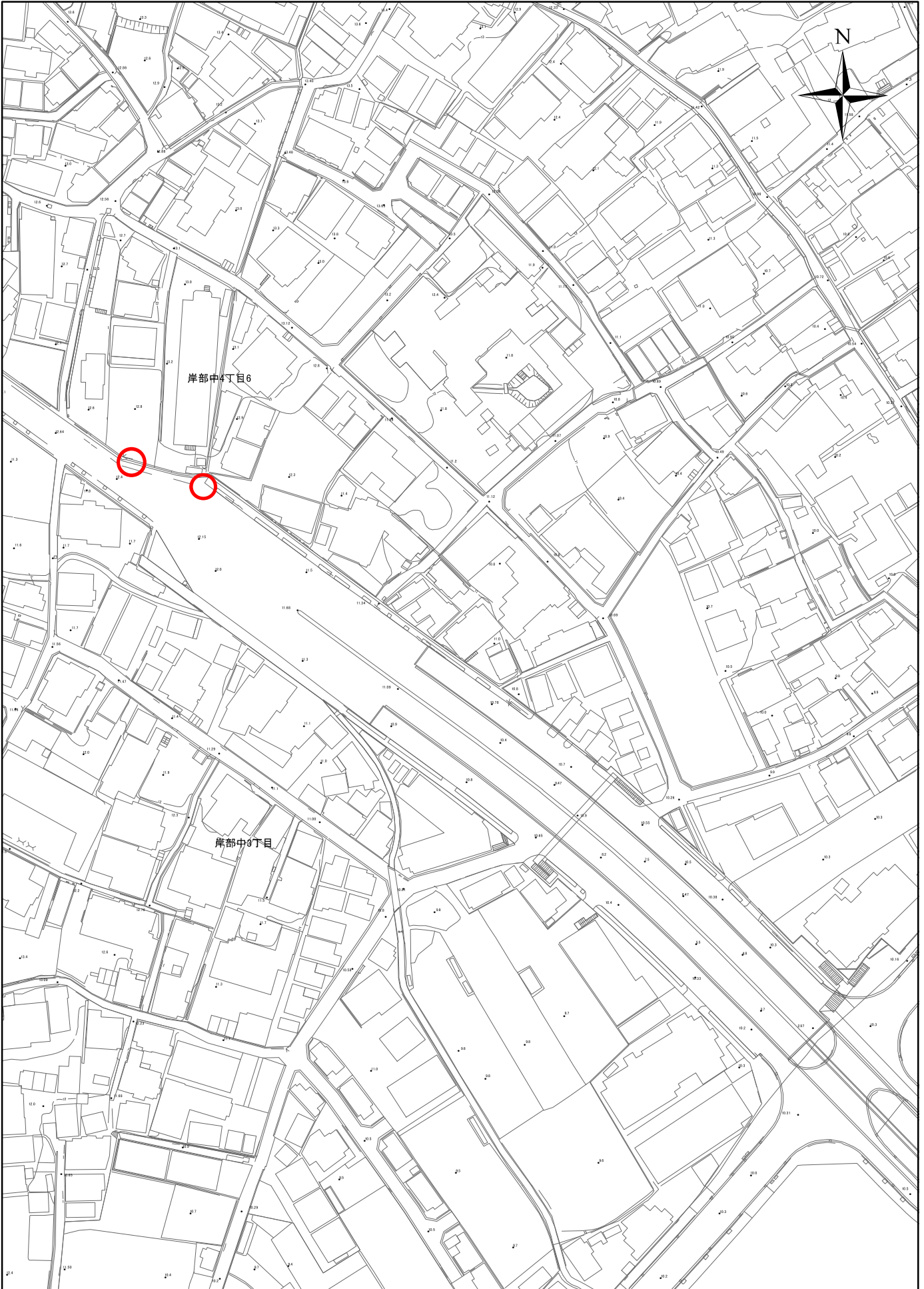
No.-7



油脂閉塞予防点検箇所



平面図 No.-7

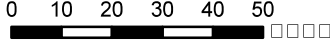


岸部中4丁目6

岸部中3丁目

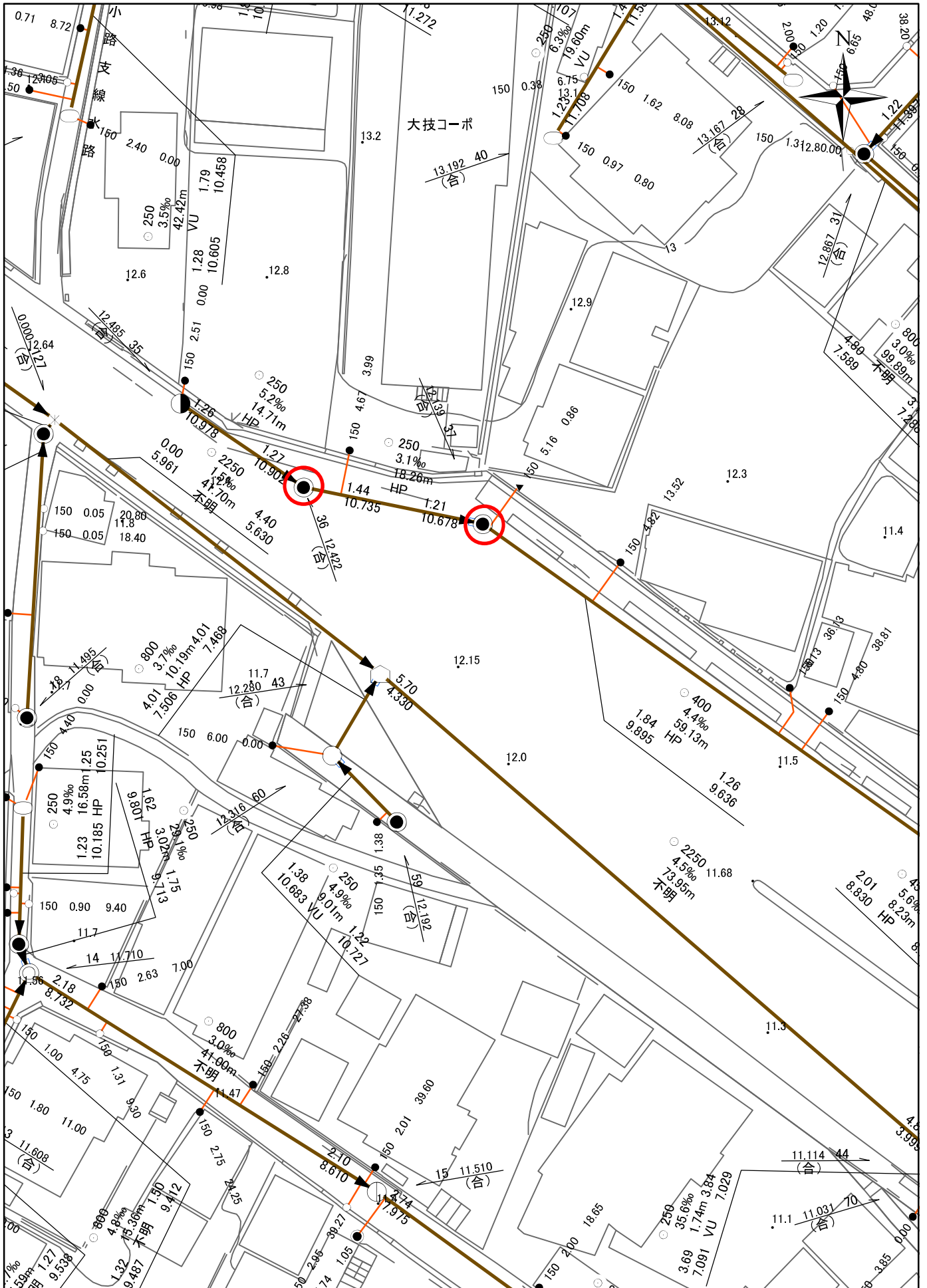
油脂閉塞予防点検箇所

1:1,500

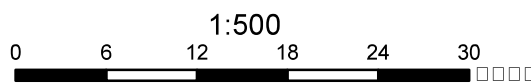


位置図

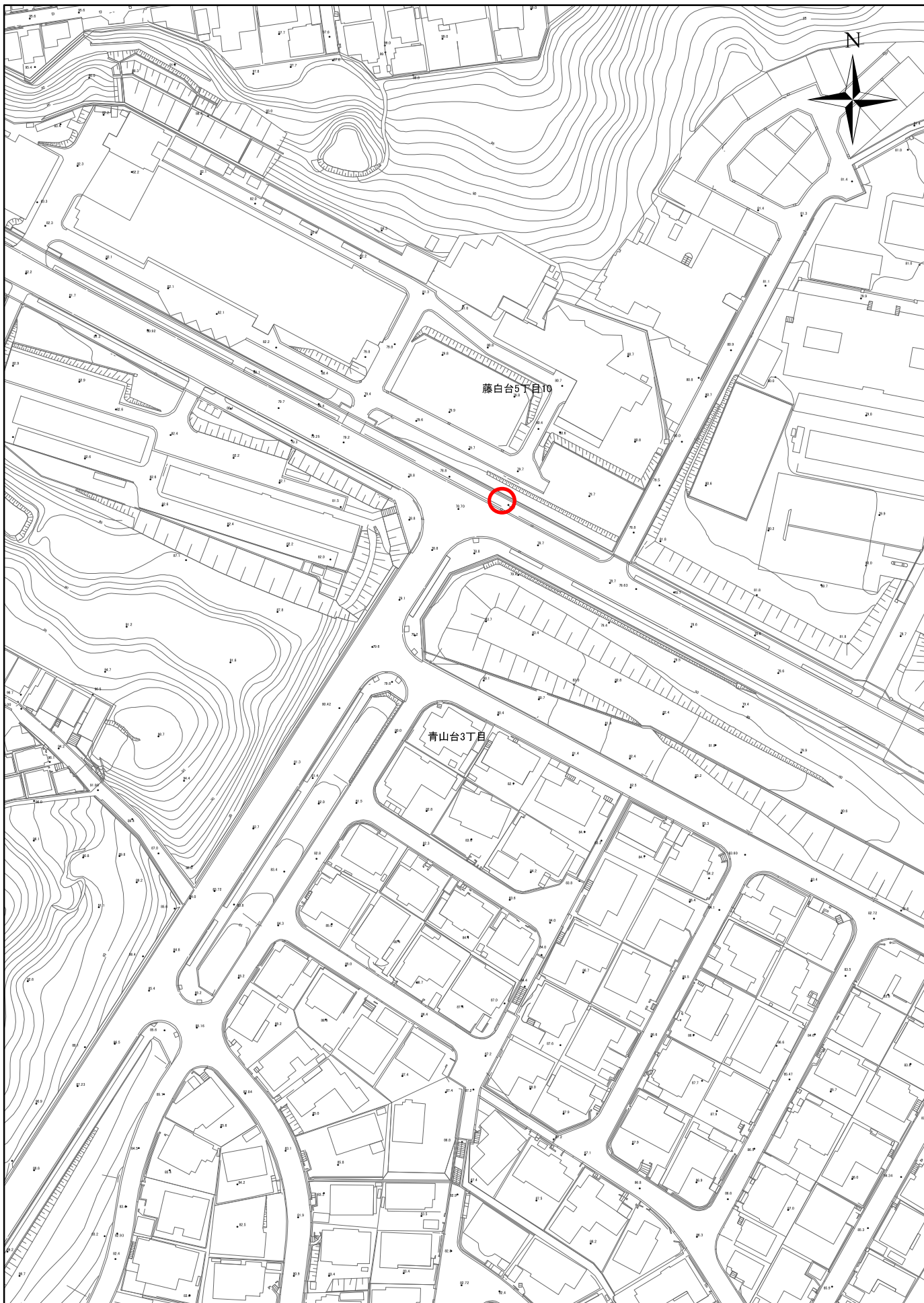
No.-8



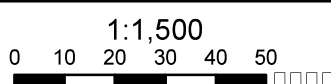
油脂閉塞予防点検箇所



平面図 No.-8

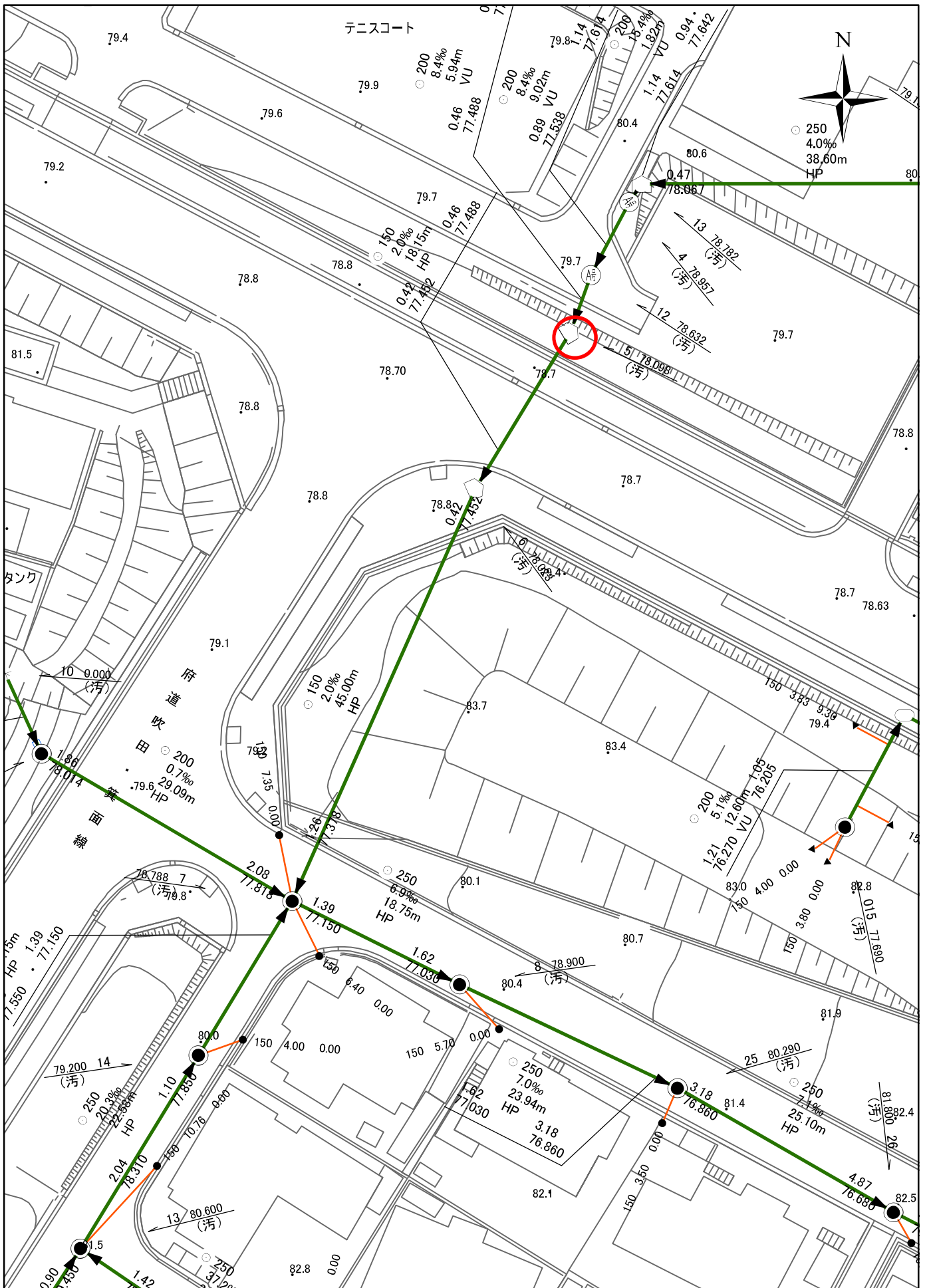


油脂閉塞予防点検箇所




位置図

No.-9

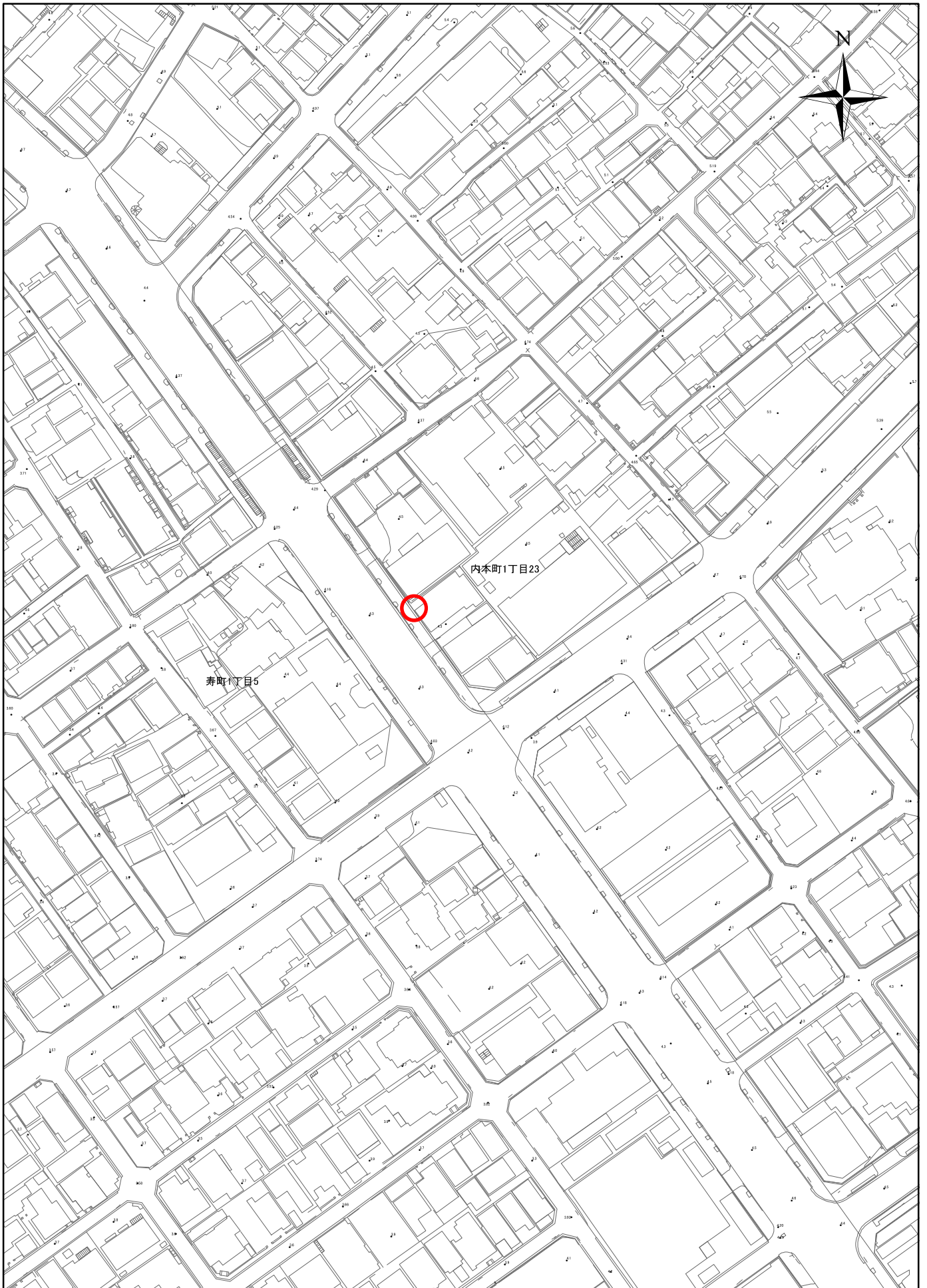


油脂閉塞予防点検箇所

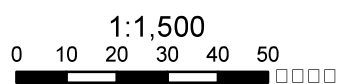
1:500



平面図 No.-9

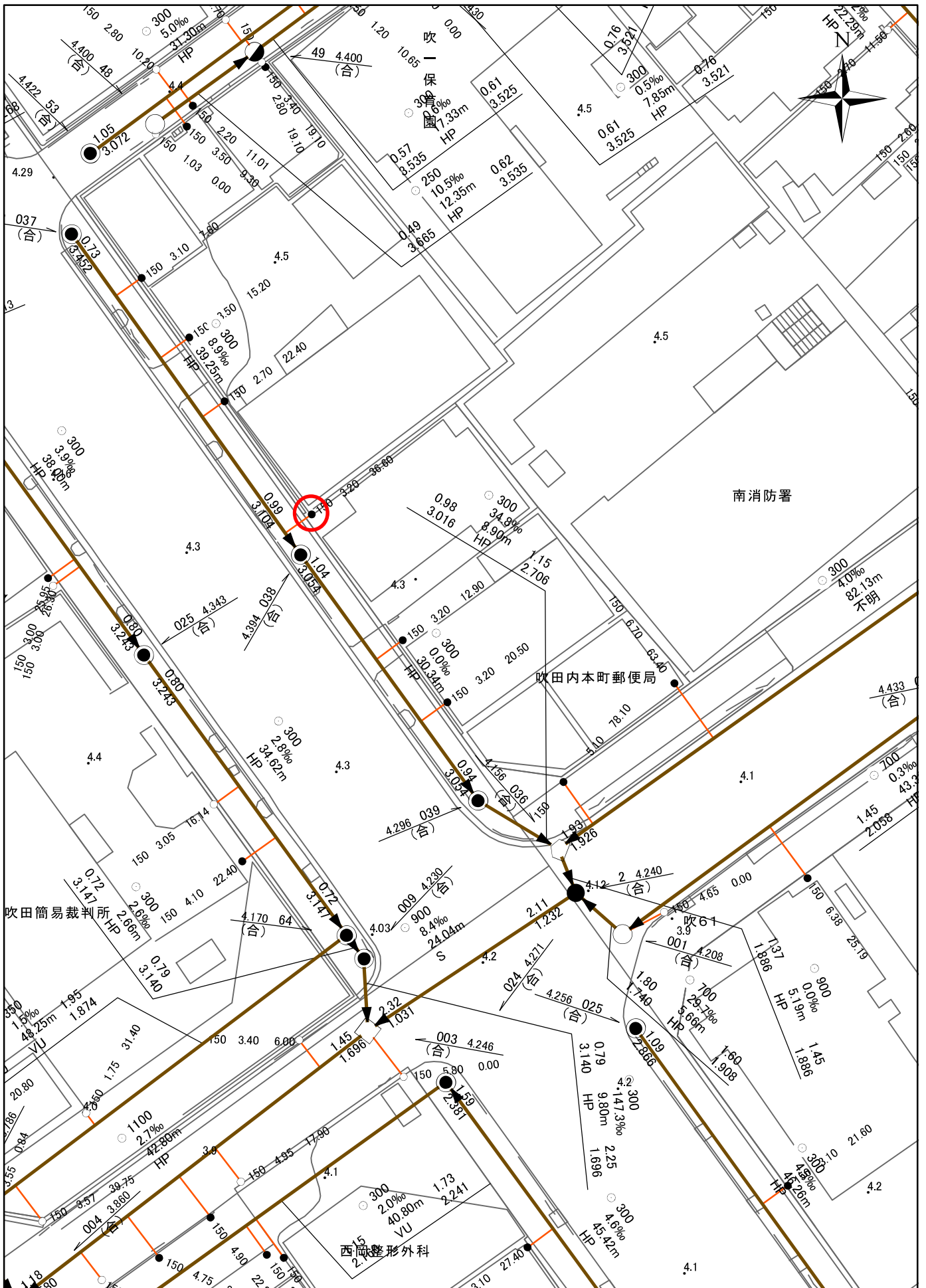


油脂閉塞予防点検箇所

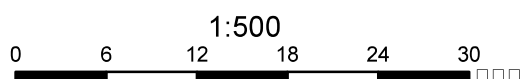


位置図

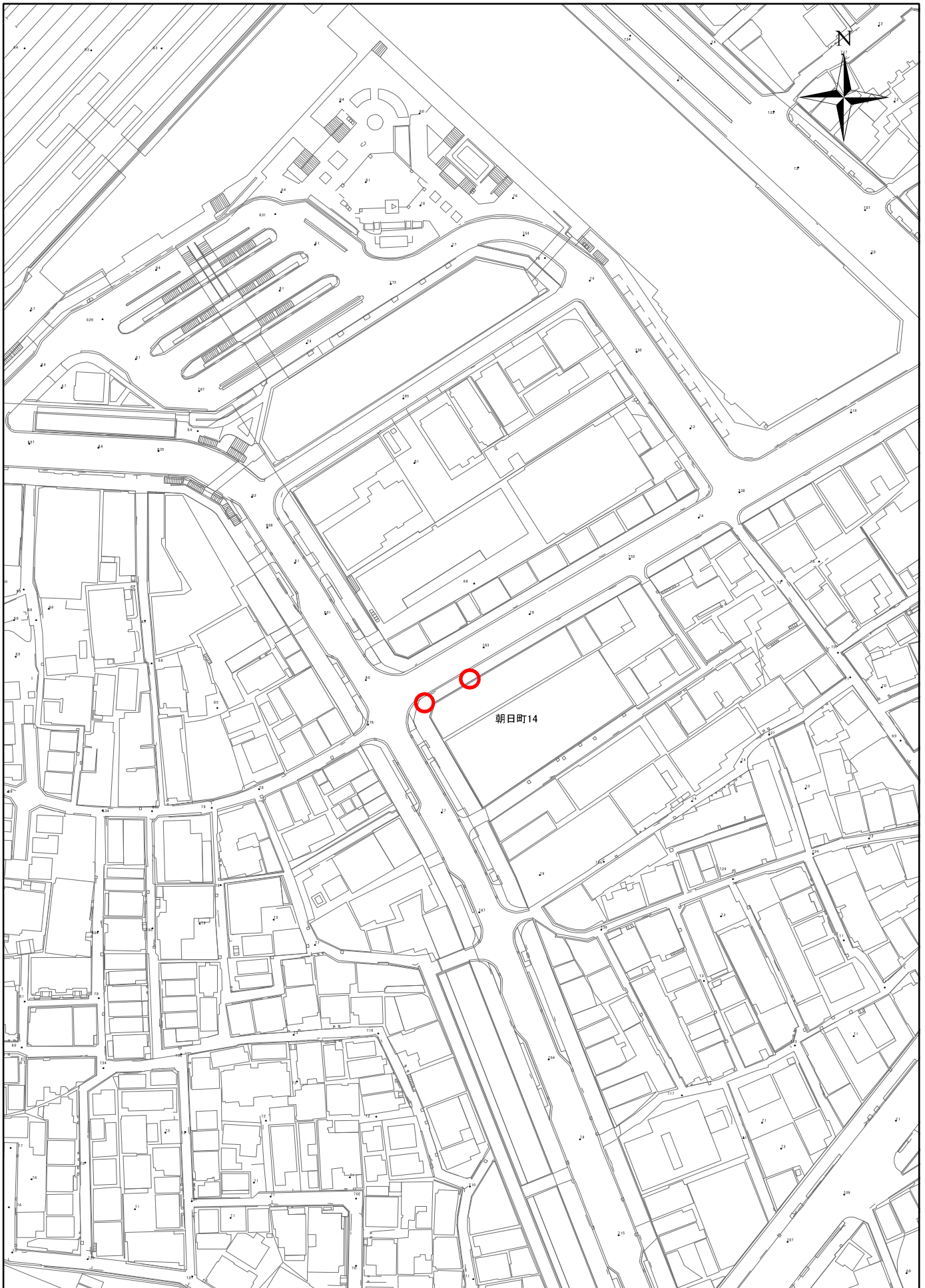
No.-10



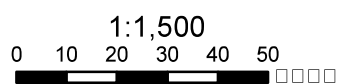
油脂閉塞予防点検箇所



平面図 No.-10

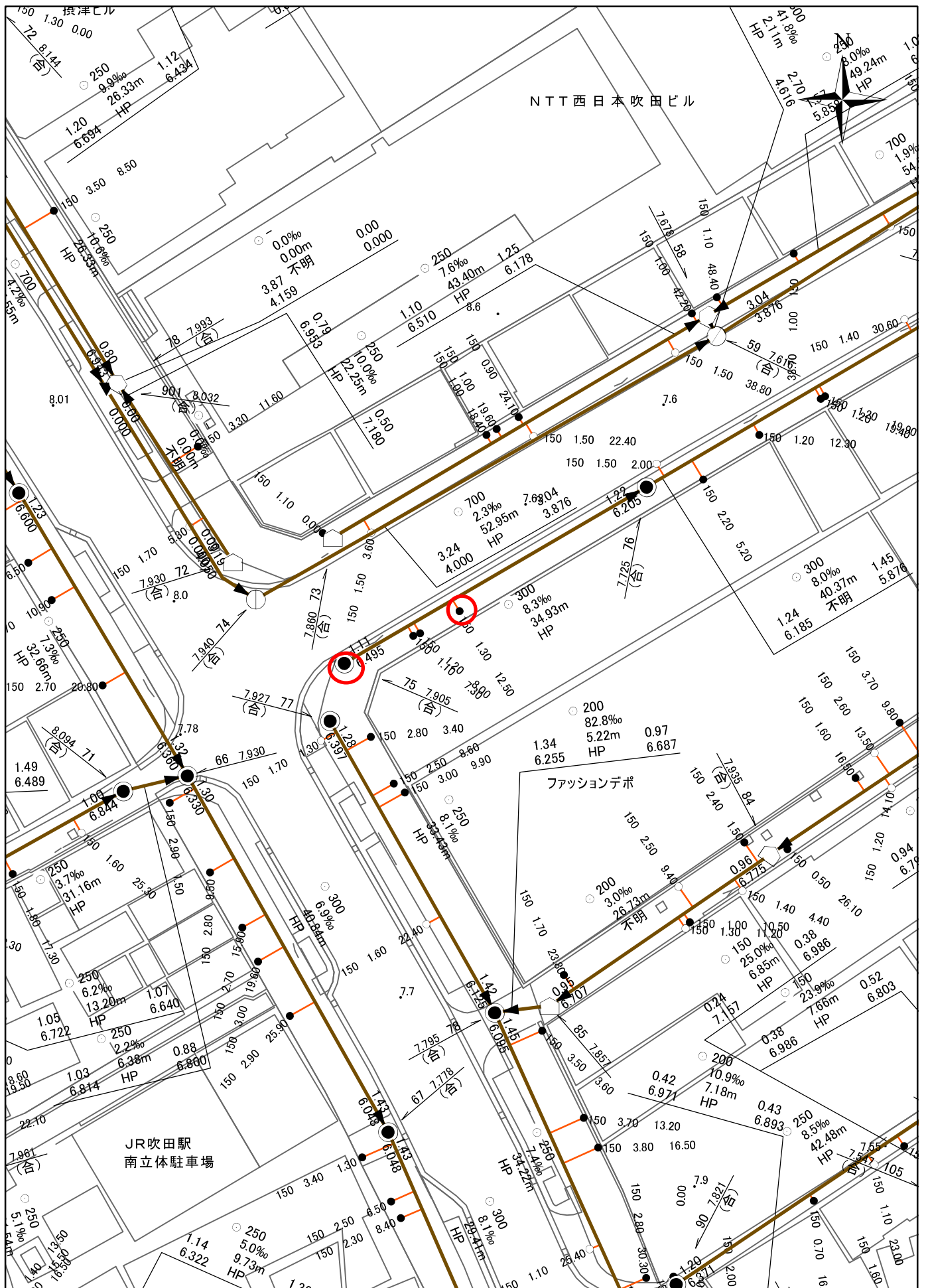


油脂閉塞予防点検箇所

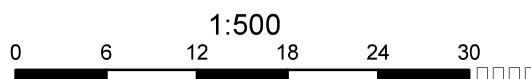


位置図

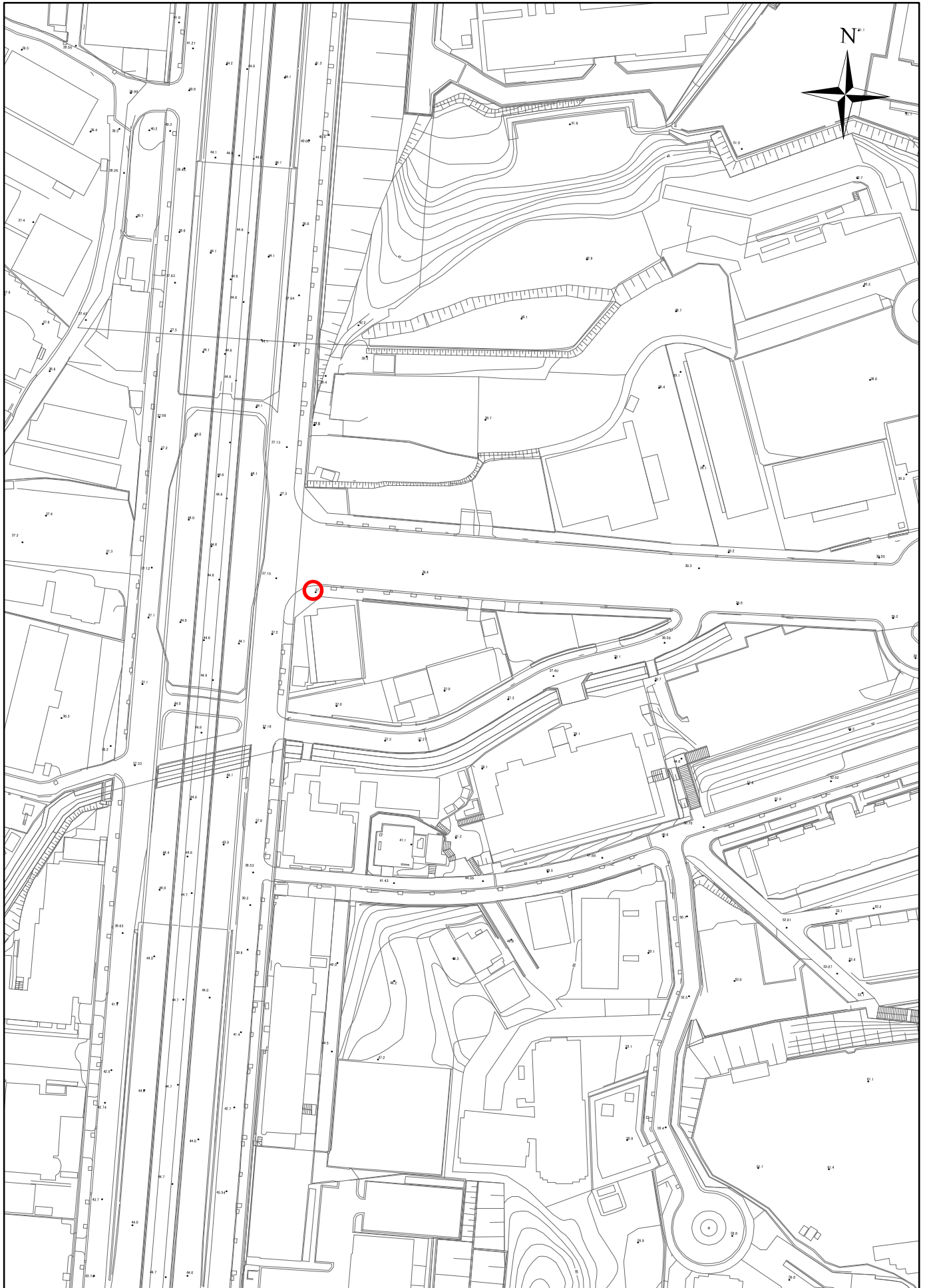
No.-11



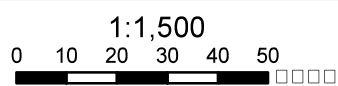
油脂閉塞予防点検箇所



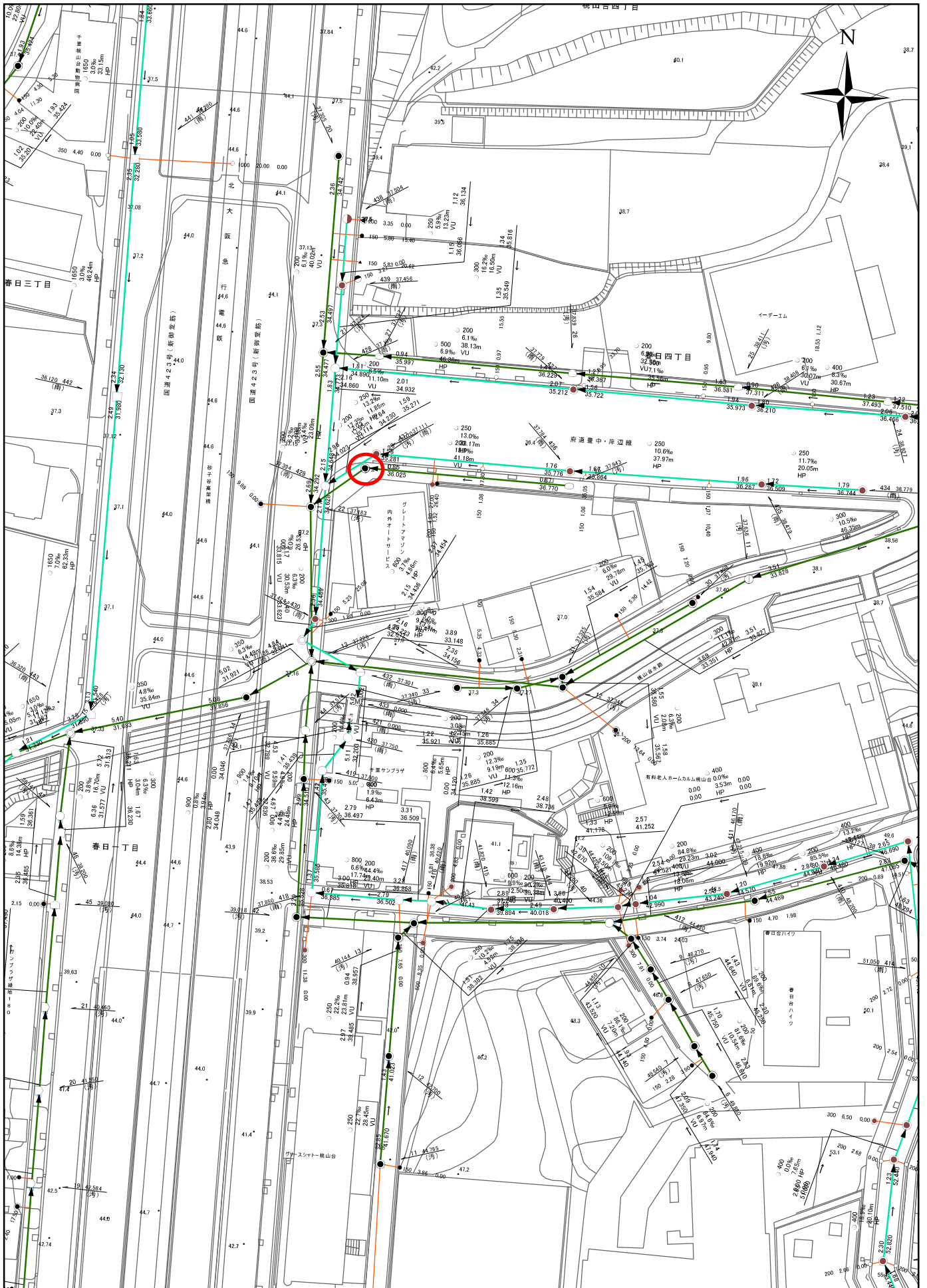
平面図 No.-11



油脂閉塞予防点検箇所

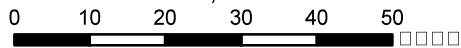


位置図 No.-12



油脂閉塞予防点検箇所

1:1,000

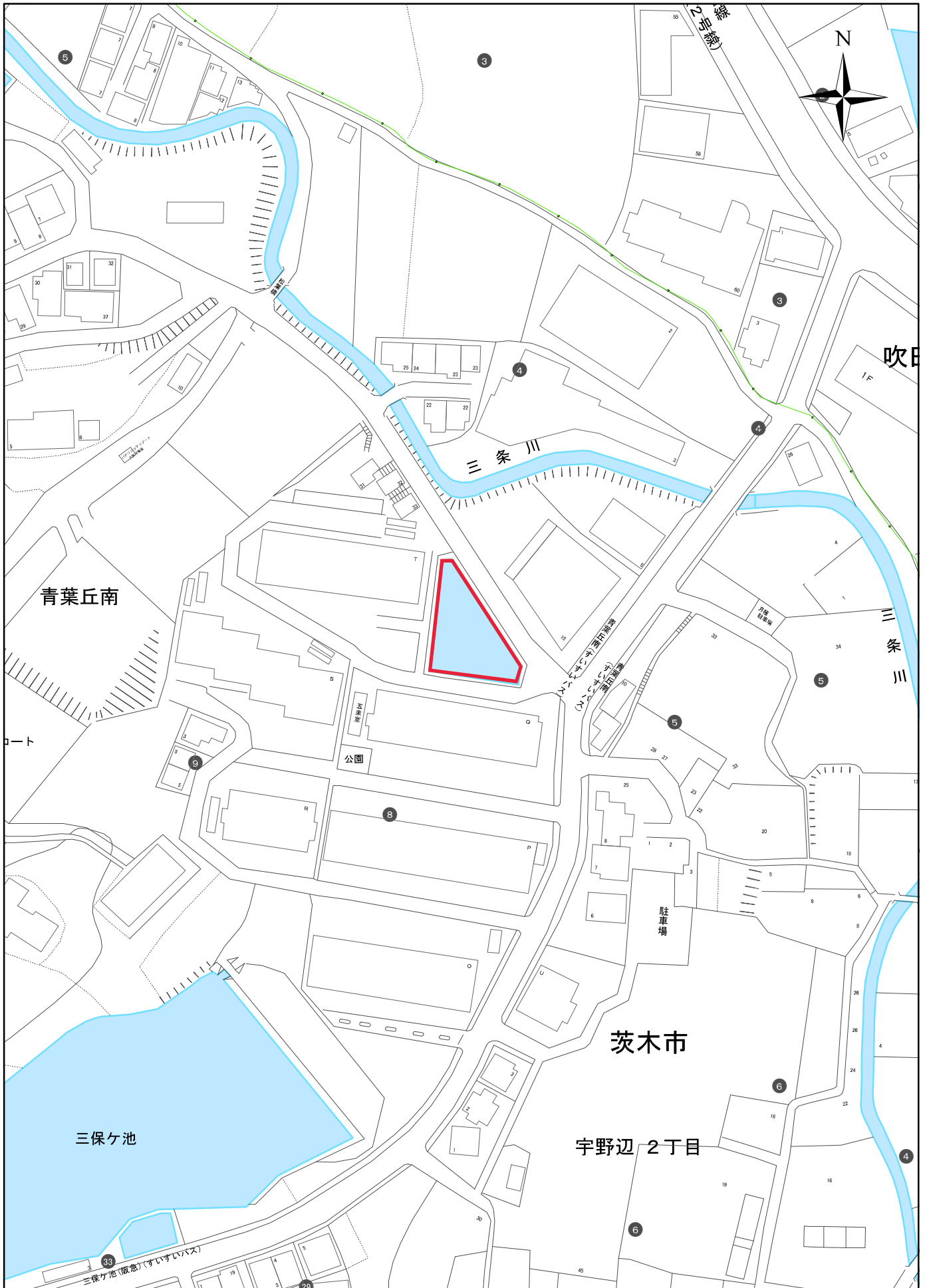


平面図 No.-12

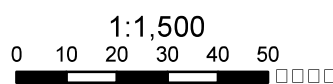
別図 6

雨水調整池 オリフィス点検箇所

No	場 所	構造	備考 (オリフィス数)	図面番号	エリア
1	青葉丘南8番		1	調整池1	北
2	青葉丘南10番	三保ヶ池横	0	沈砂池2	北
3	新芦屋上17番		1	調整池3	北
4	青葉丘南13番	神鋼橋横	1	調整池4	北
5	新芦屋上8番		1	調整池5	北
6	五月が丘北4番	才又水路(佐竹台水路)	0	沈砂池6	北
7	五月が丘東12番	正雀川	0	沈砂池7	北
8	千里山東4丁目9番		1	調整池8	南
9	佐井寺3丁目20番		1	調整池9	南
10	千里山東4丁目6番		1	調整池10	南
11	千里山竹園1丁目117-1先	下水道敷(ホケツパ-ク)	1	調整池11	南
12	千里山高塚3番	千里山高塚5号線	1	調整池12	南
13	千里山高塚5番	高塚南遊園	1	調整池13	南
14	長野西84-17~19		2	調整池14、15	北
15	江坂町3丁目61番	江坂町78号線	1	調整池17	南
16	江坂町3丁目23番	江坂ふじ遊園	1	調整池18	南
17	山田北2966-2~10	山田北ライラック遊園	1	調整池19	北
18	尺谷70-16他	尺谷10号線	1	調整池20	北
19	千里丘上187-1, 2789, 2943, 2943地先里道	千里丘上28号線	1	調整池21	北
20	山田西1丁目796-1, 796-2, 796-4の一部	山田西70号線	1	調整池22	北
21	新芦屋上187番18ほか		1	調整池23	北
22	佐井寺2丁目2番	谷上池公園	1	調整池24	南
23	長野東26番	長野公園	1	調整池25	北
24	原町4丁目2205番外	原町104号線	1	調整池26	南
25	青山台4丁目119番461, 473, 476, 477, 478~498	青山台56号線	1	調整池27	北
26	山田東1丁目10	山田東106号線	1	調整池28	北
27	山田東1丁目10	山田東106号線	1	調整池29	北
28	原町2丁目315番5	原町やまぼうし遊園	1	調整池30	南
29	南吹田4丁目13番13	南吹田92号線	1	調整池31	南
30	南吹田4丁目13番1	神崎新田公園	1	調整池32	南
31	岸部南1丁目及び芝田町	JR岸辺駅舎	1	調整池33	南
32	青葉丘南215番15他	青葉丘南16号線	1	調整池34	北
33	千里山竹園1丁目371番	千里山竹園18号線	1	調整池35	南
34	古江台6丁目969番1他4筆	古江台50号線	1	調整池36	北
35	千里山竹園1丁目371番2	千里山竹園17号線	1	調整池38	南
36	円山町68-35他	円山町27号線	5	調整池39	南
37	千里山竹園1丁目418他	千里山竹園19号線	0	調整池40	北
38	春日3丁目93他	春日23号線	4	調整池41	南
39	藤が丘町31-2他	帰属道路	2	調整池42	南
40	円山町76他	帰属道路	4	調整池43	南
41	千里山月が丘38-92他	帰属道路	12	調整池44	南
42	青葉丘北683他	帰属道路	1	調整池45	北
43	千里丘中172番他	帰属道路	1	調整池46	北
44	古江台5丁目87番87の一部他	帰属道路	6	調整池47	北
45	山田西1丁目21番		1		北

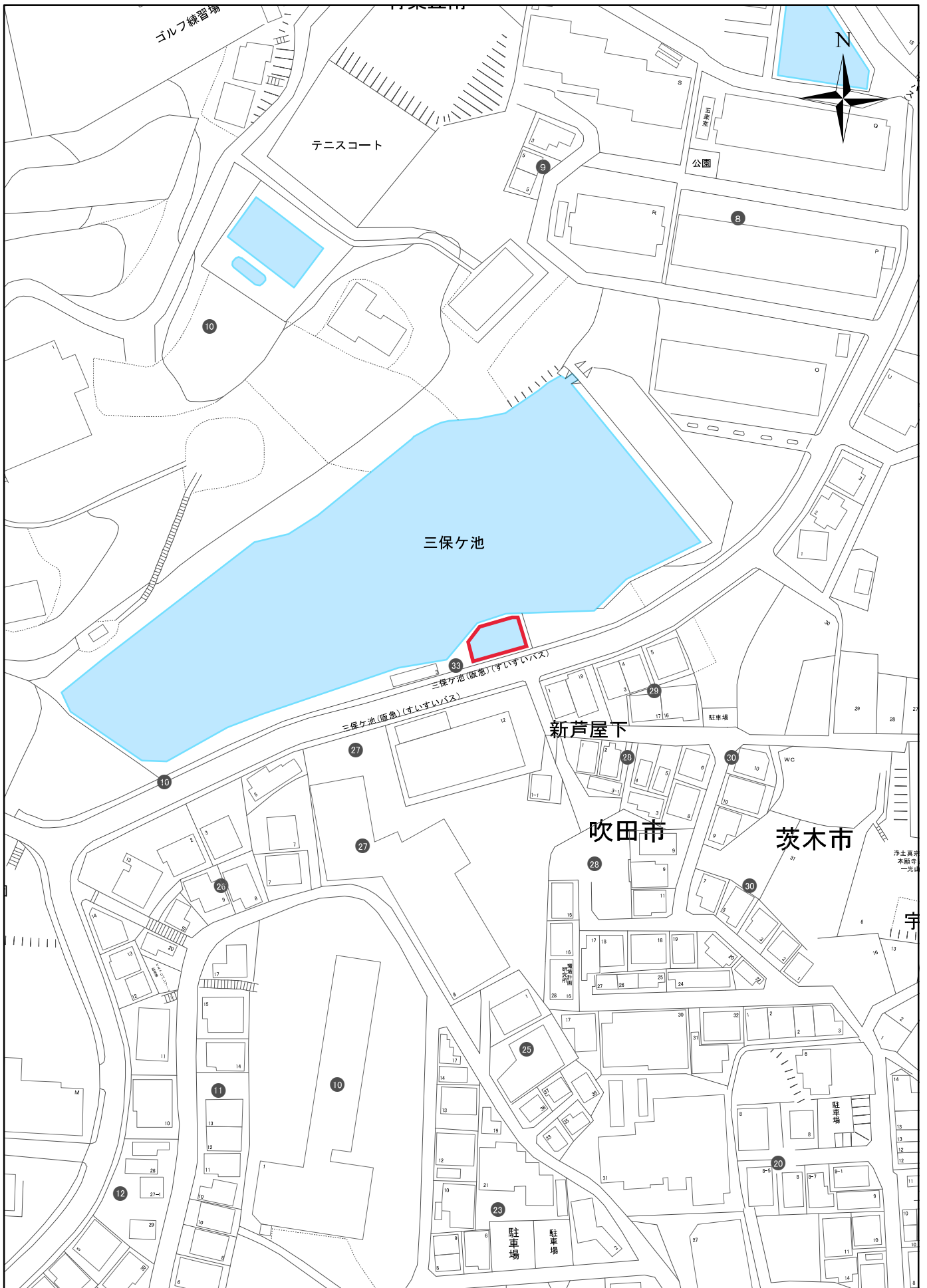


雨水調整池等点検箇所

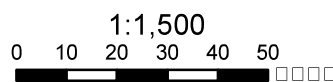


位置図

No.-1



雨水調整池等点検箇所

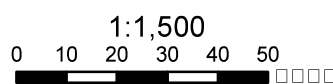


位置図

No.-2

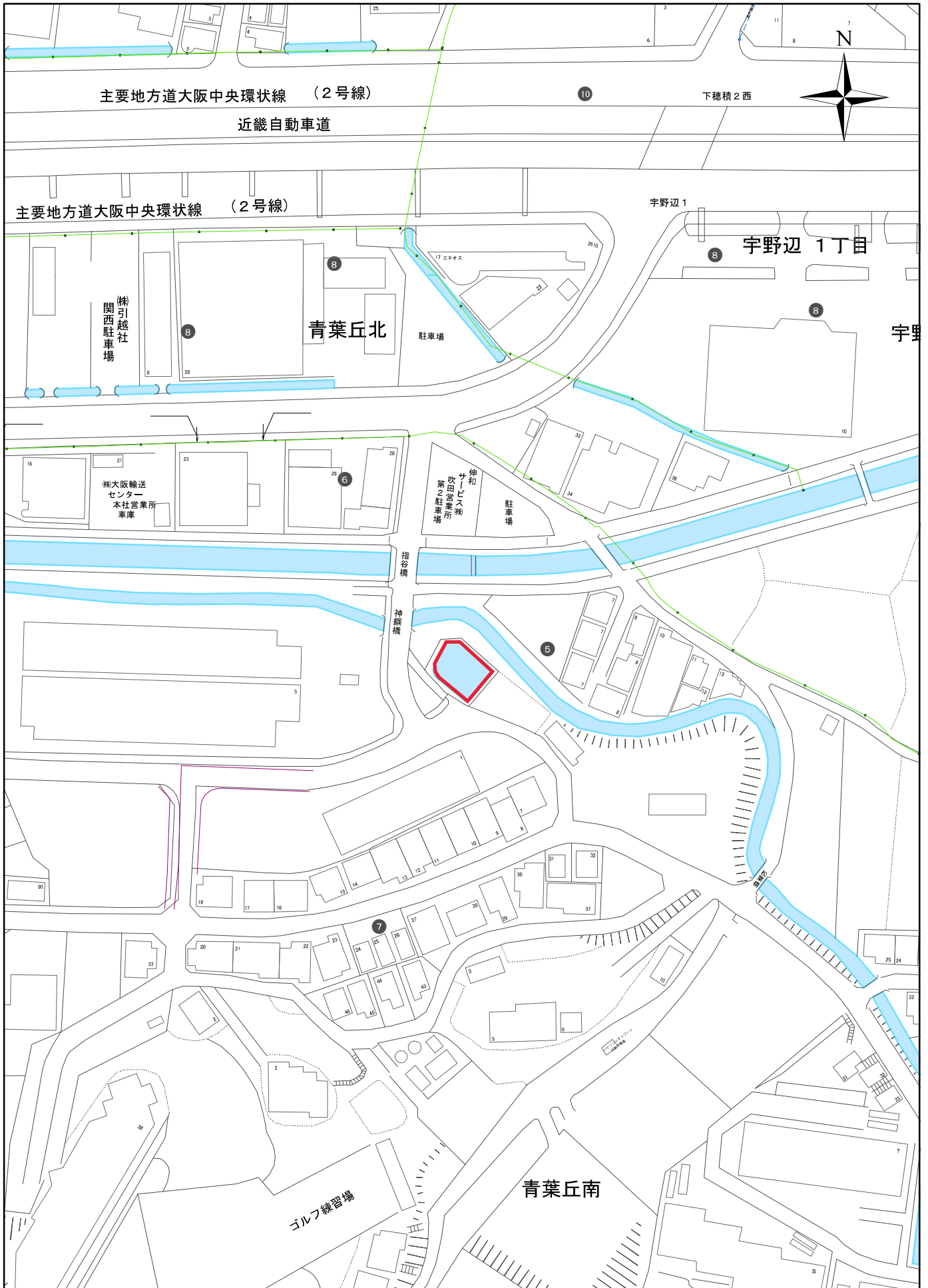


雨水調整池等点検箇所

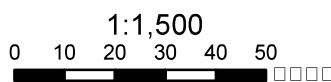


位置図

No.-3

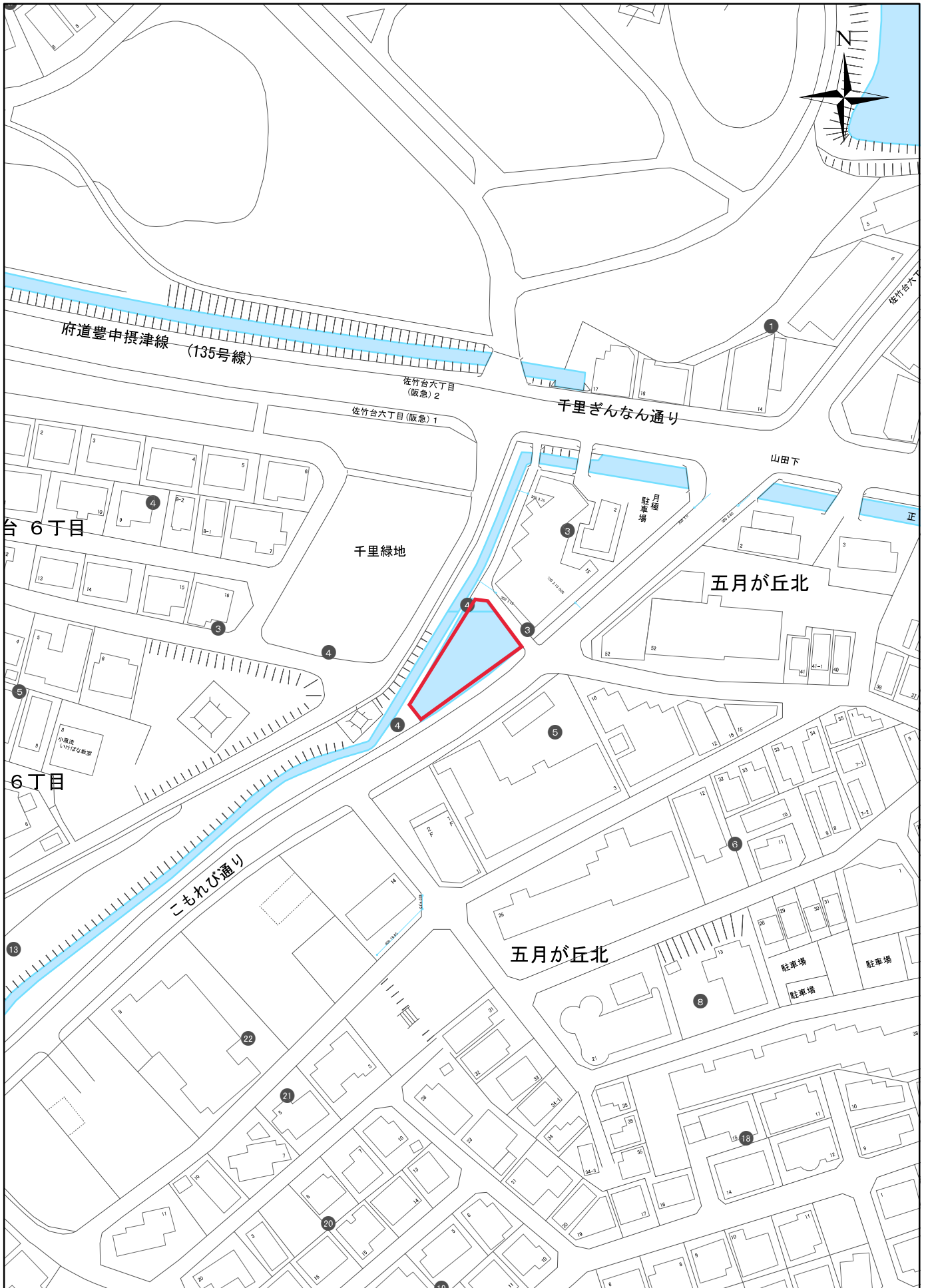


雨水調整池等点検箇所

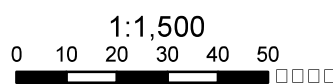


位置図

No.-4

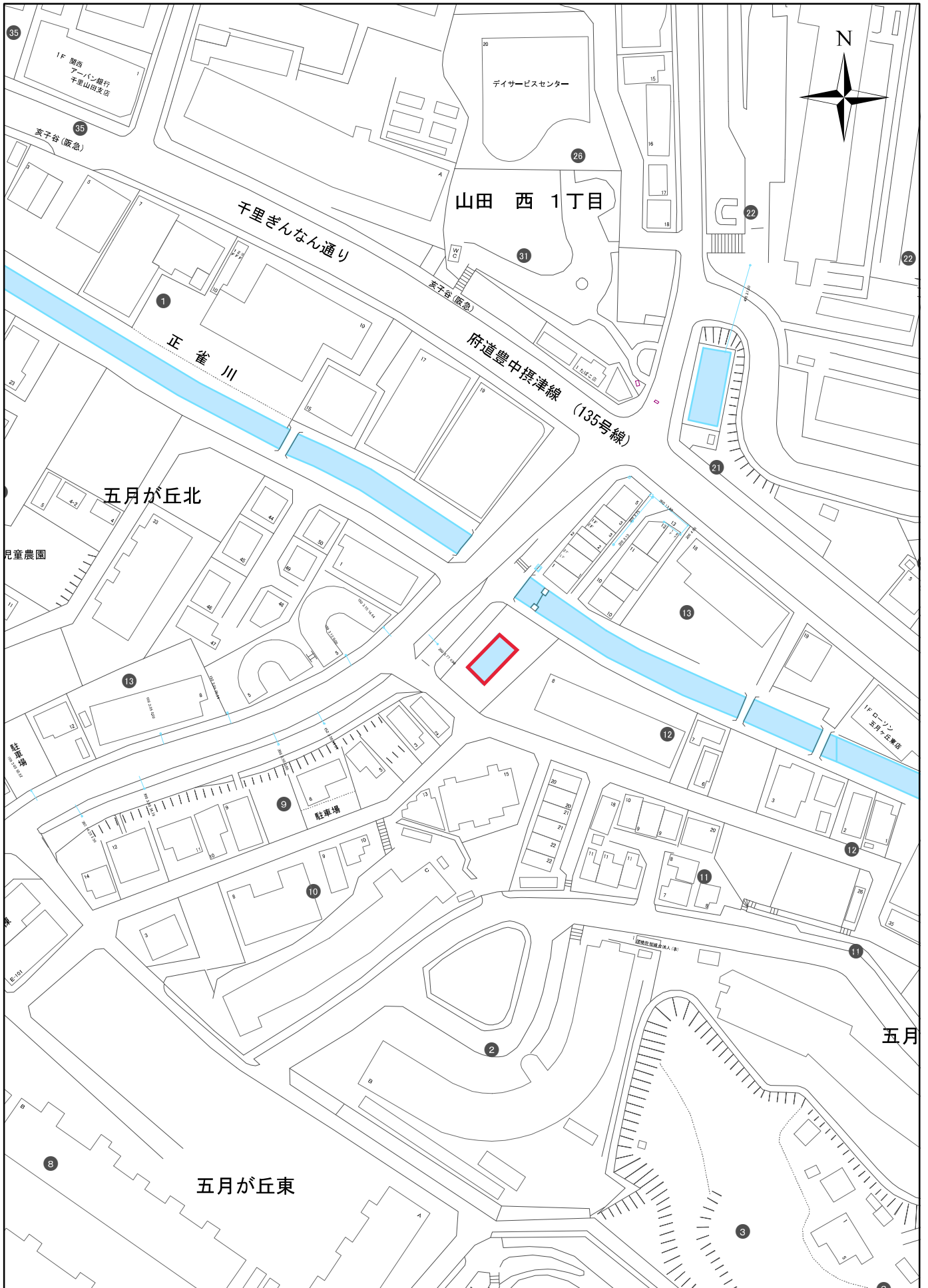


雨水調整池等点検箇所

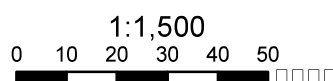


位置図

No.-6

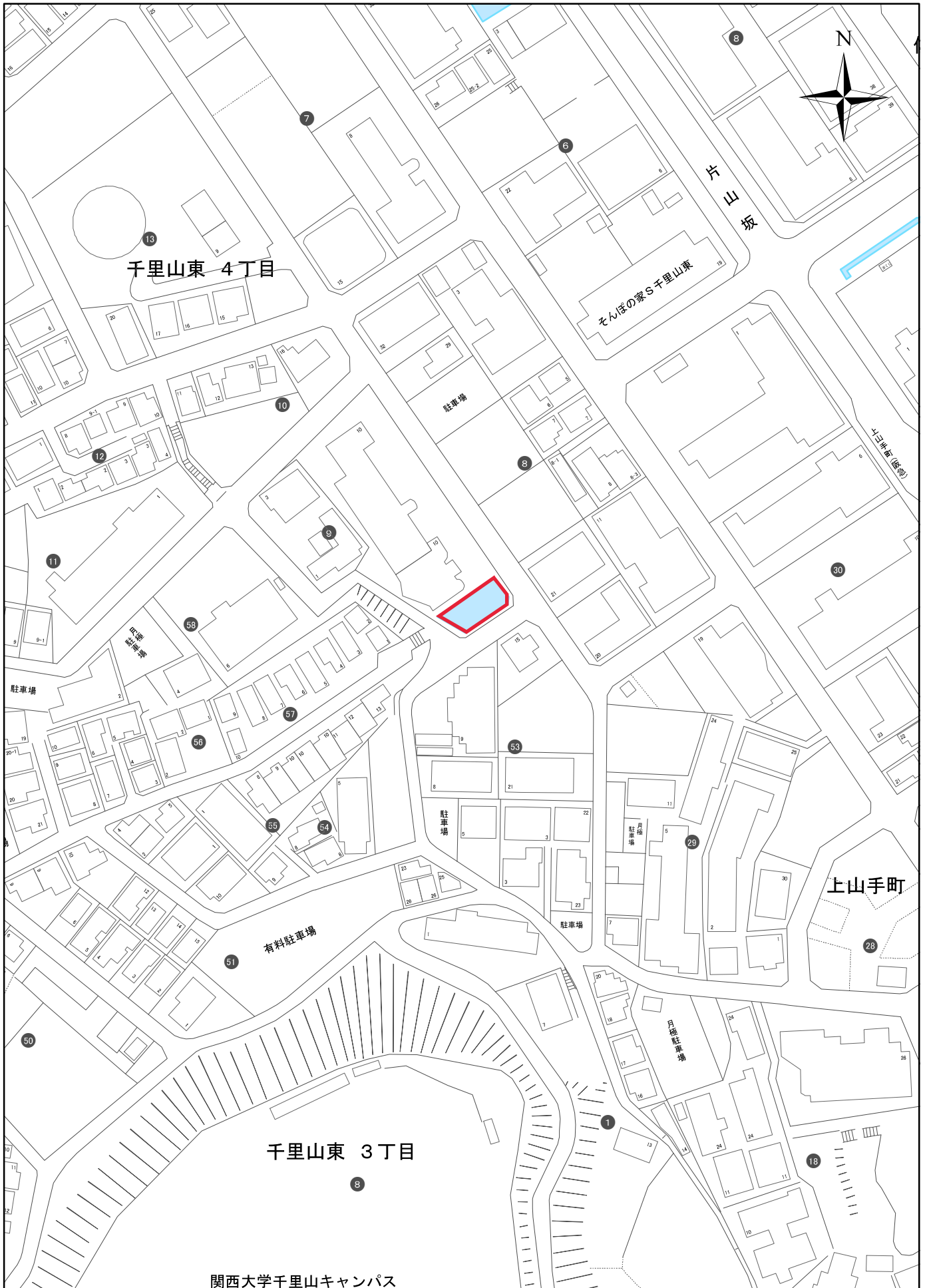


雨水調整池等点検箇所

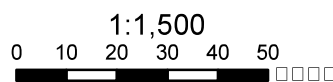


位置図

No.-7

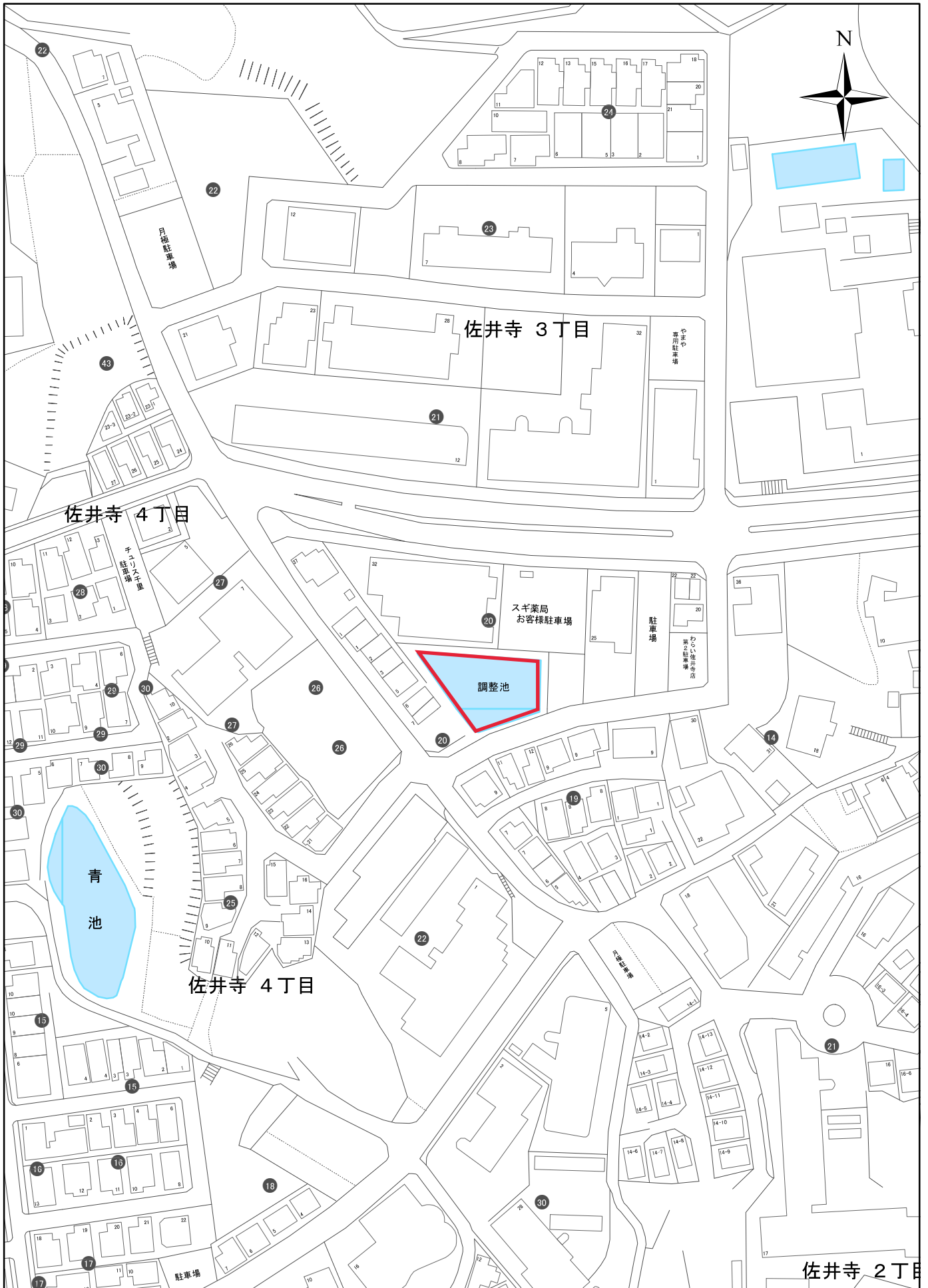


雨水調整池等点検箇所

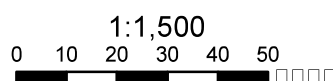


位置図

No.-8



雨水調整池等点検箇所

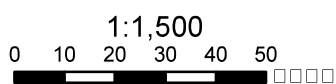


位置図

No.-9



雨水調整池等点検箇所

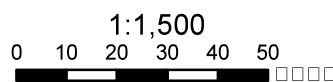


位置図

No.-10

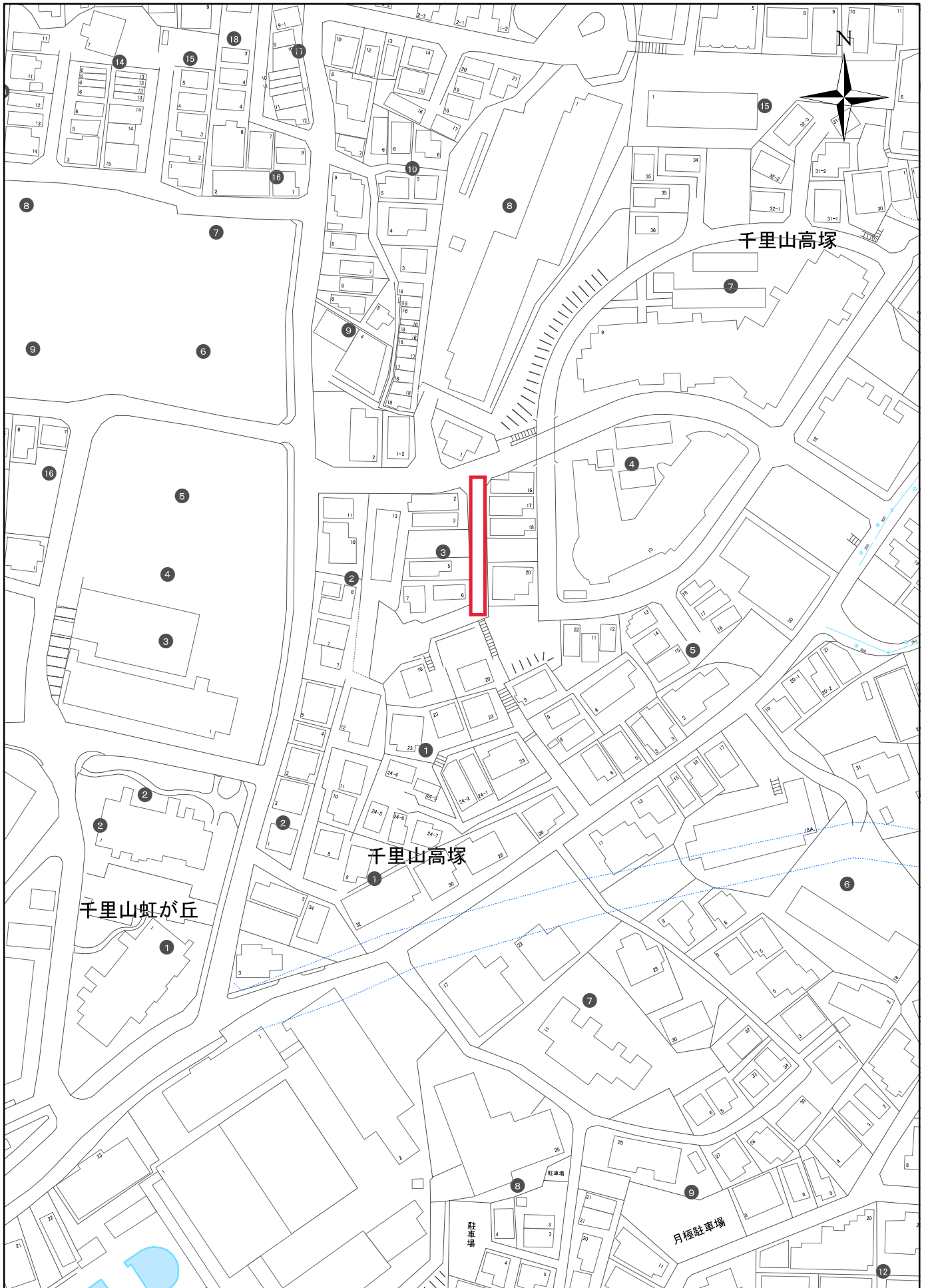


山竹園 1丁目
雨水調整池等点検箇所

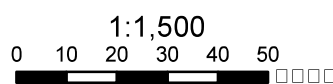


位置図

No.-11

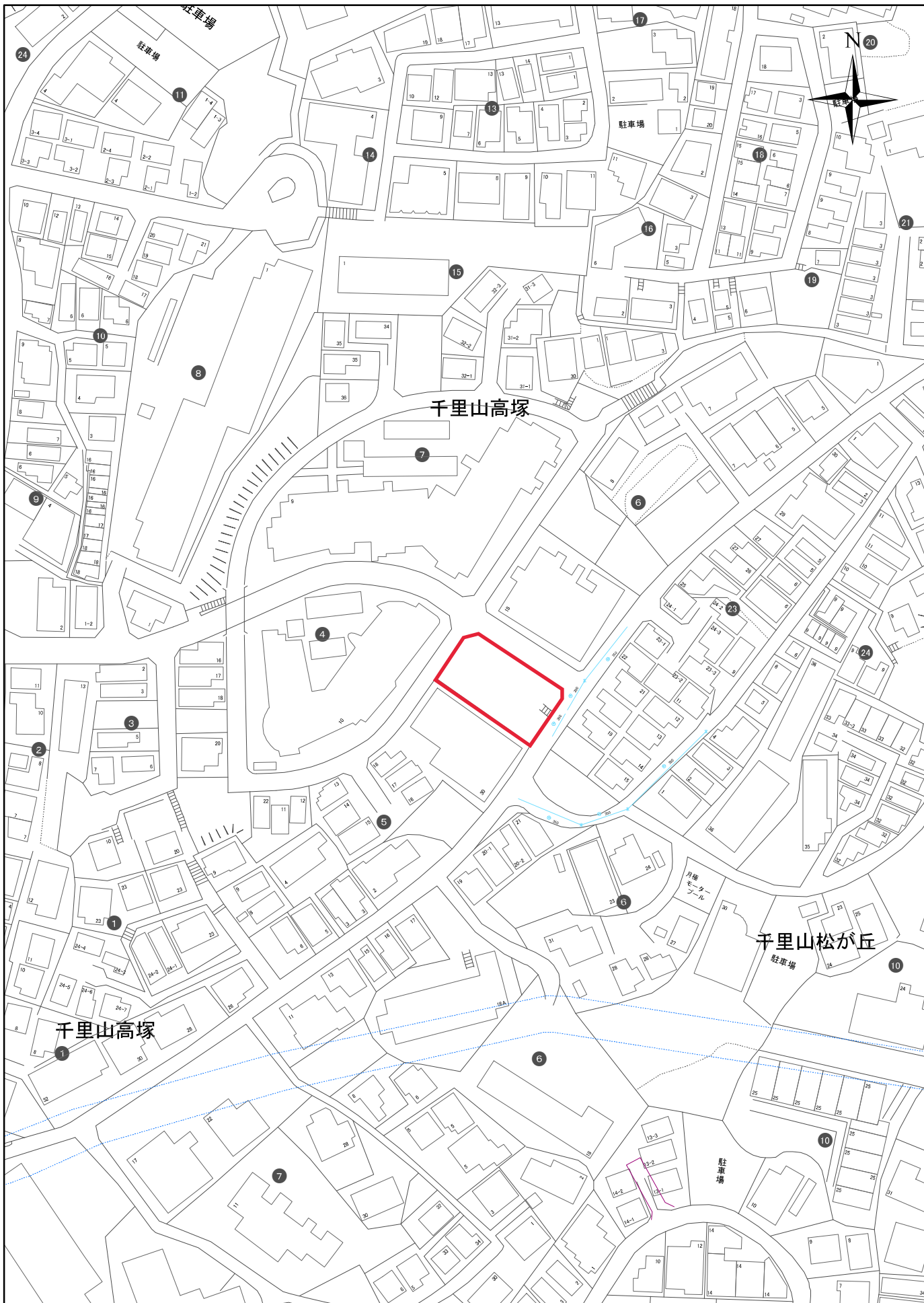


雨水調整池等点検箇所

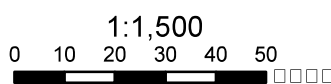


位置図

No.-12

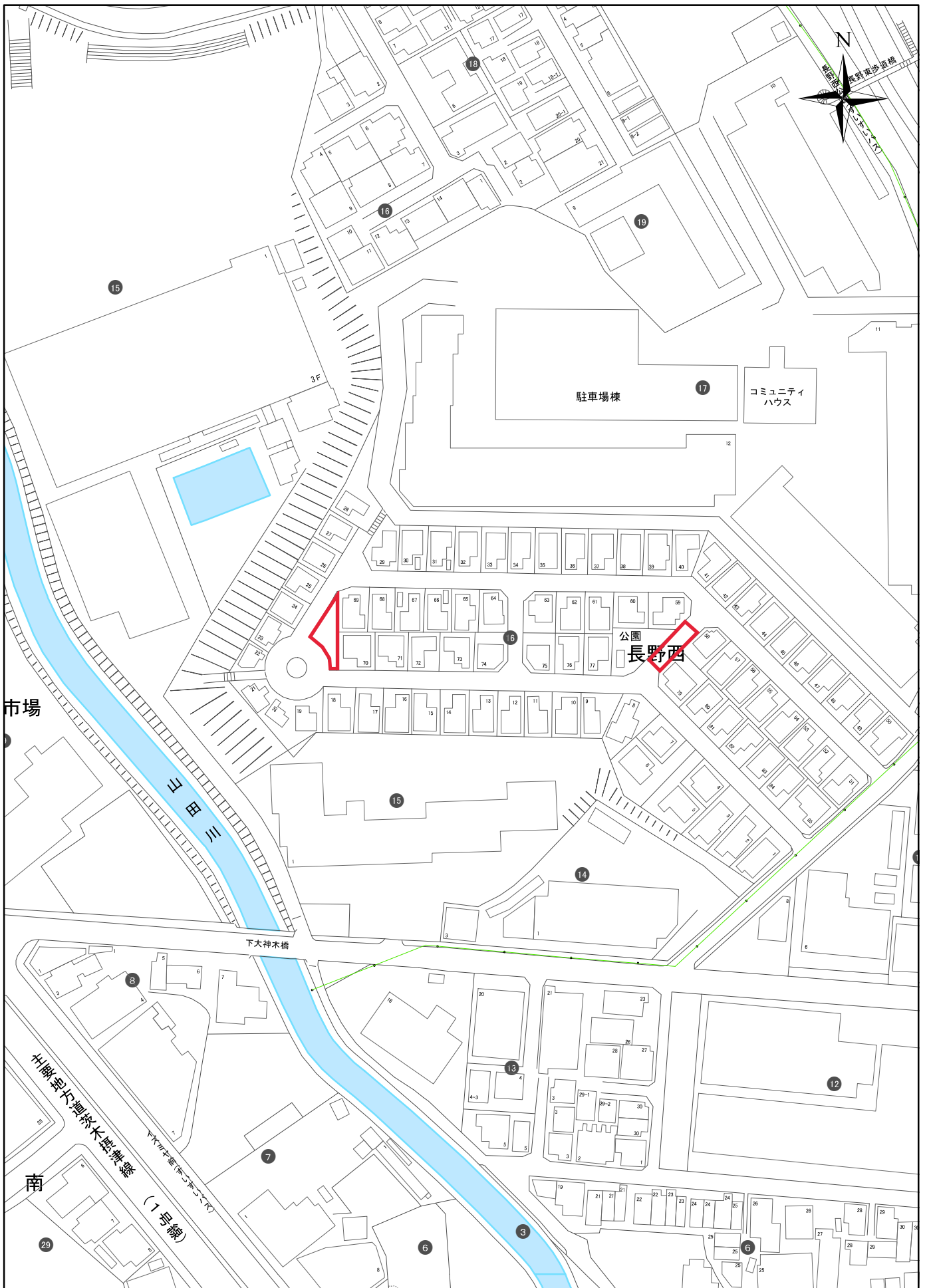


雨水調整池等点検箇所

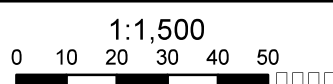


位置図

No.-13

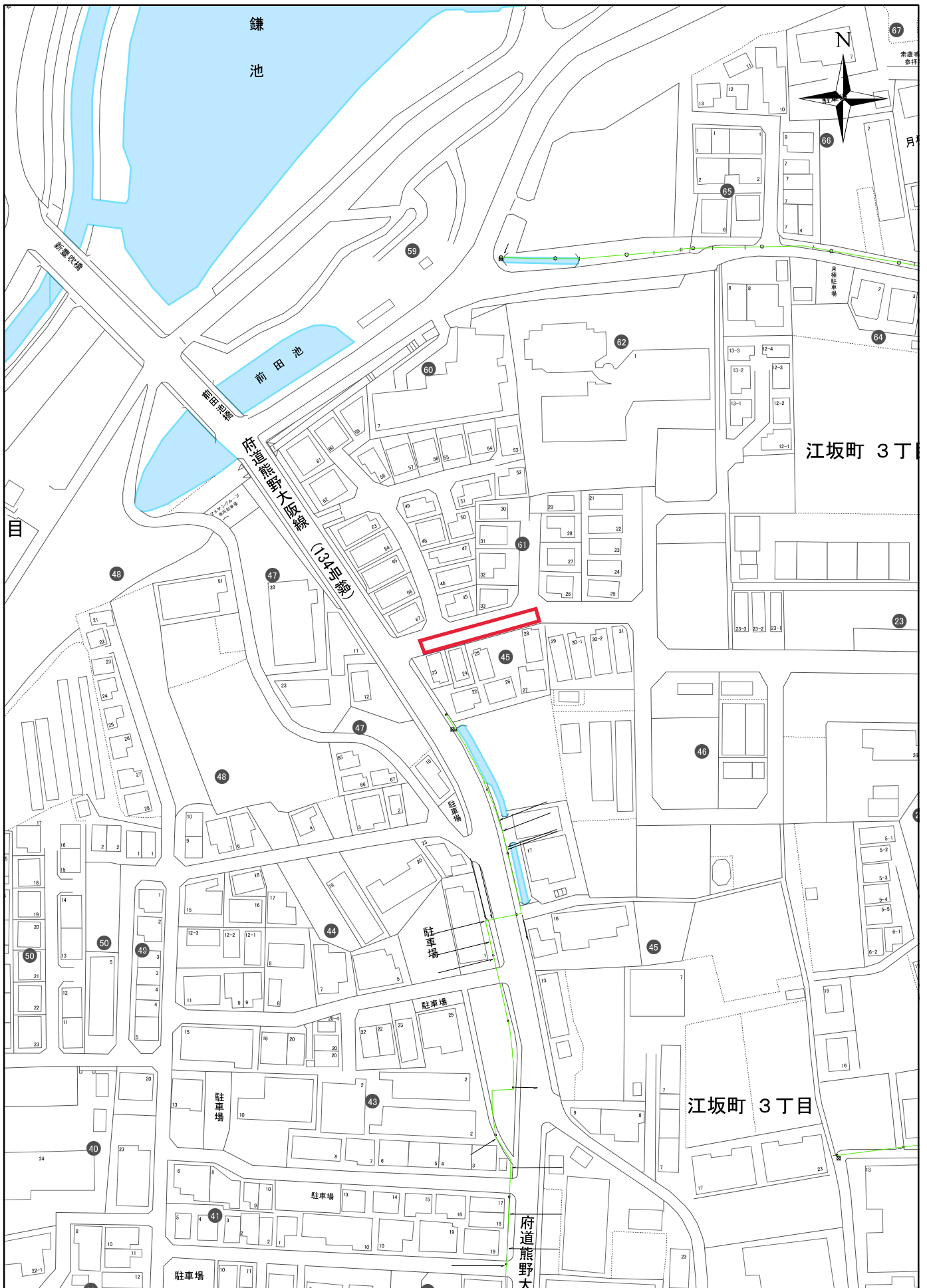


雨水調整池等点検箇所

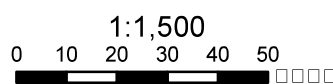


位置図

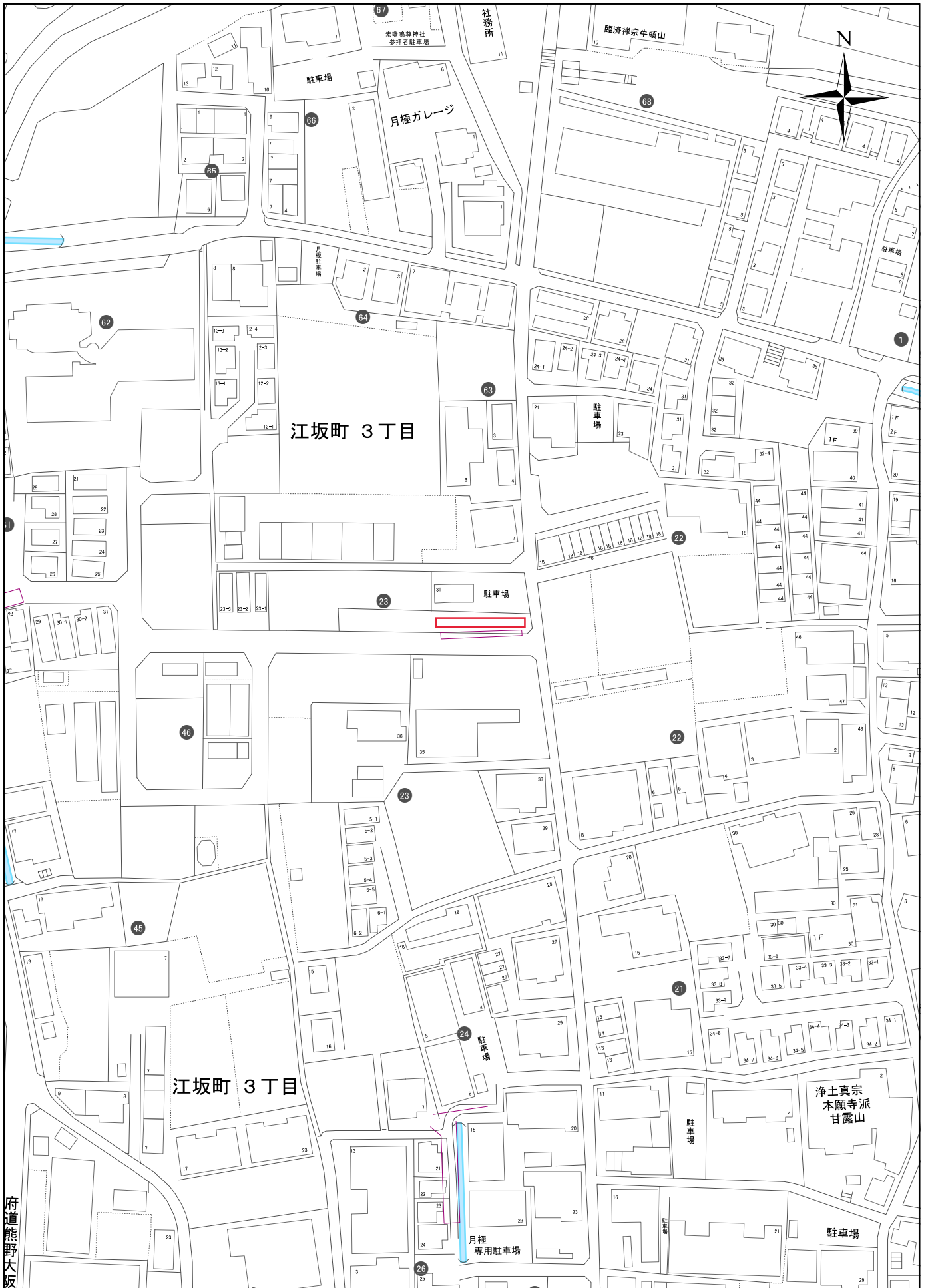
No.-14



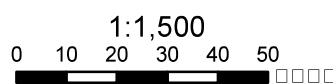
雨水調整池等点検箇所



位置図 No.-15

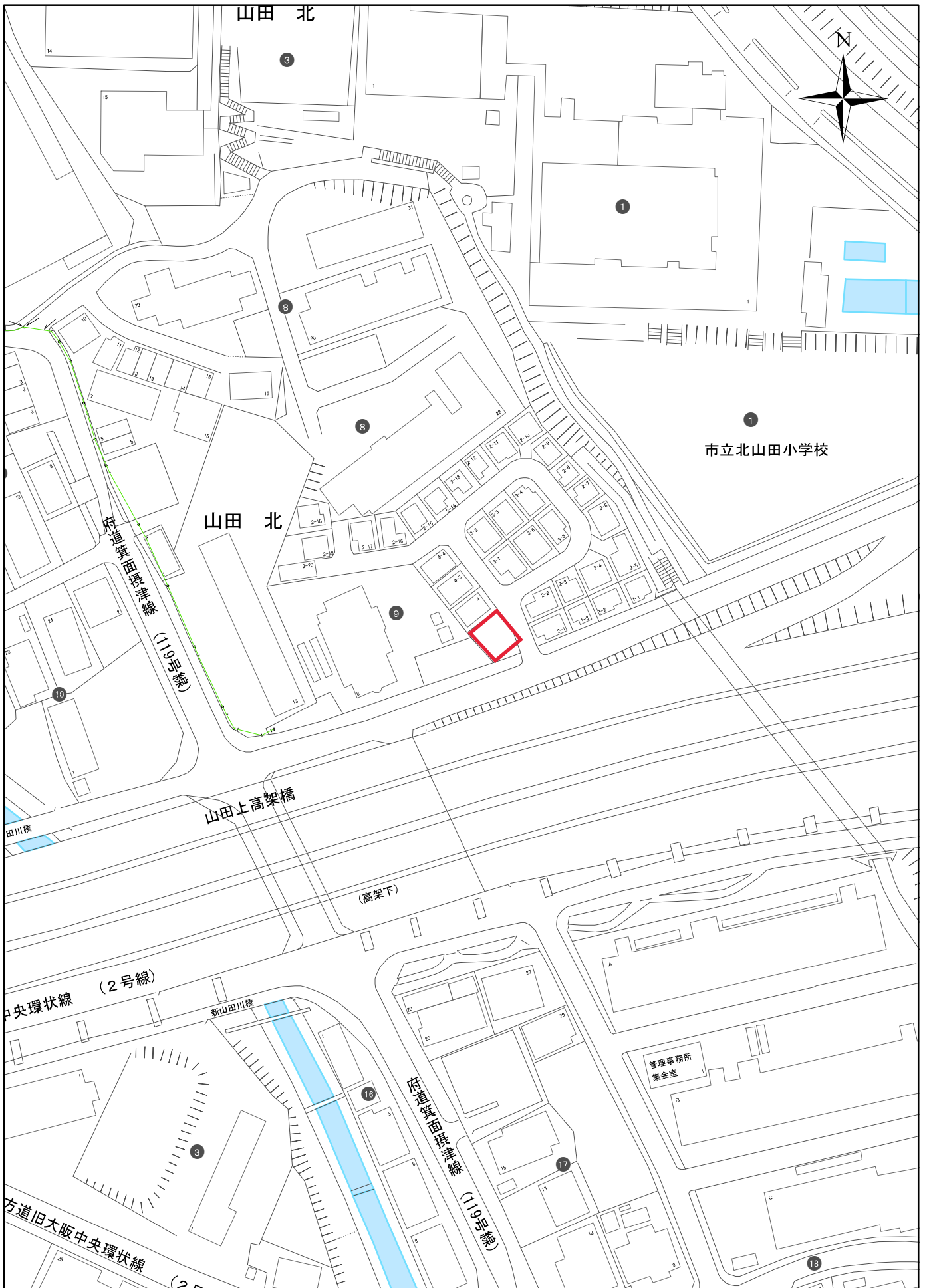


雨水調整池等点検箇所

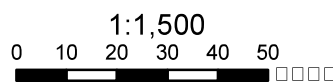


位置図

No.-16

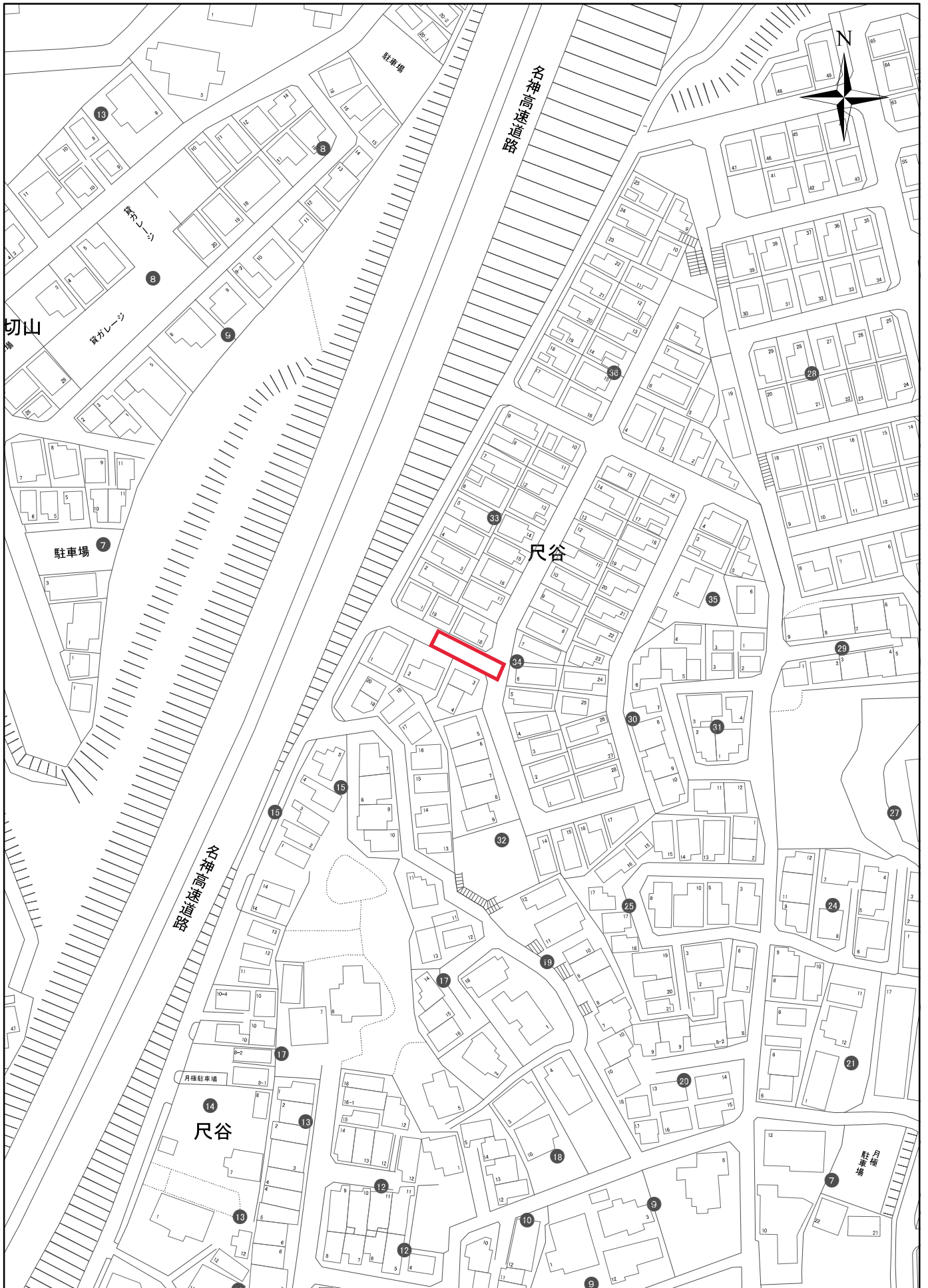


雨水調整池等点検箇所

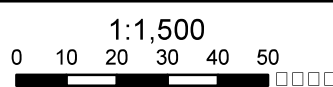


位置図

No.-17

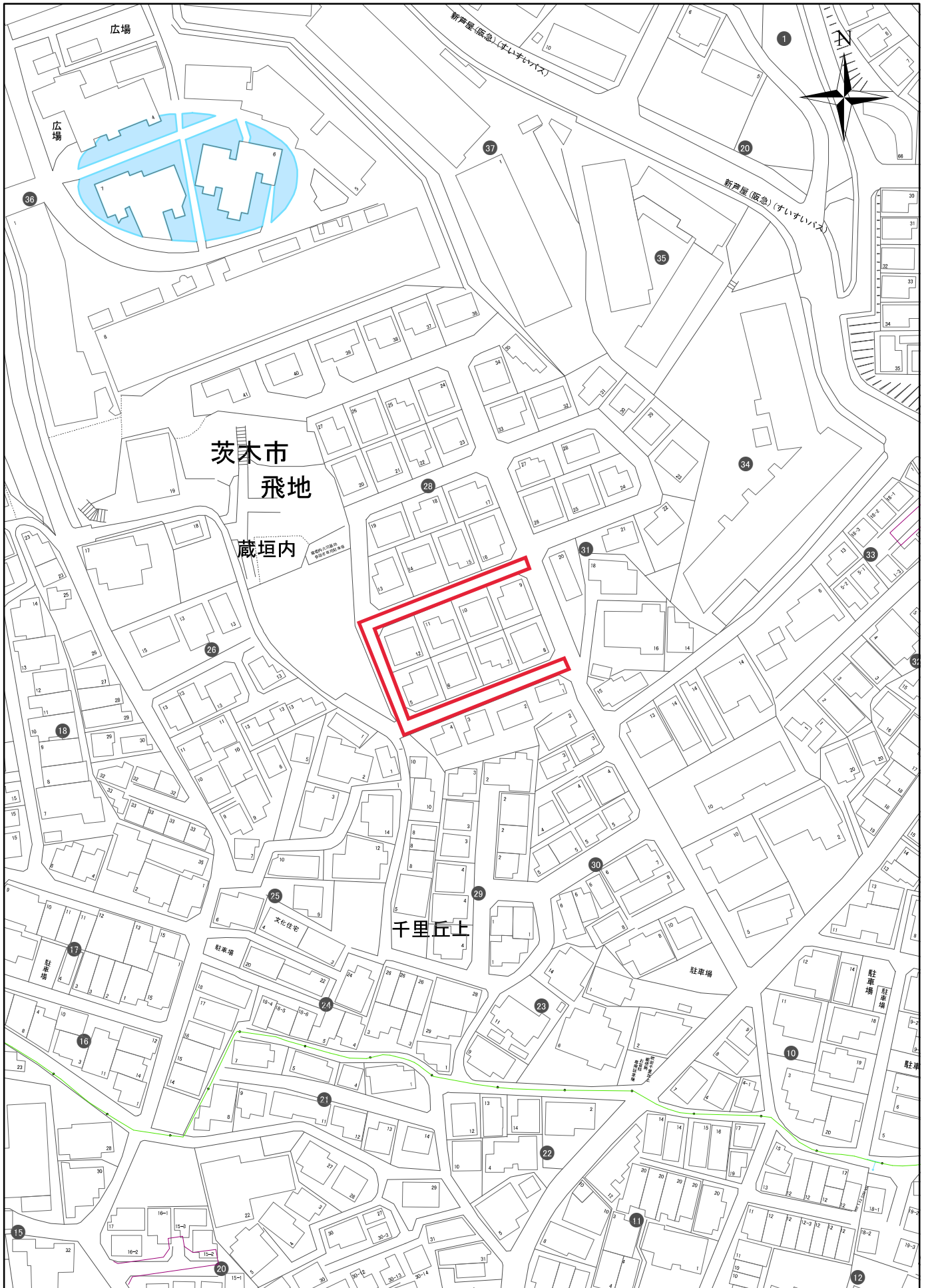


雨水調整池等点検箇所

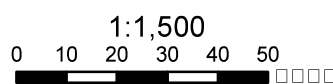


位置図

No.-18

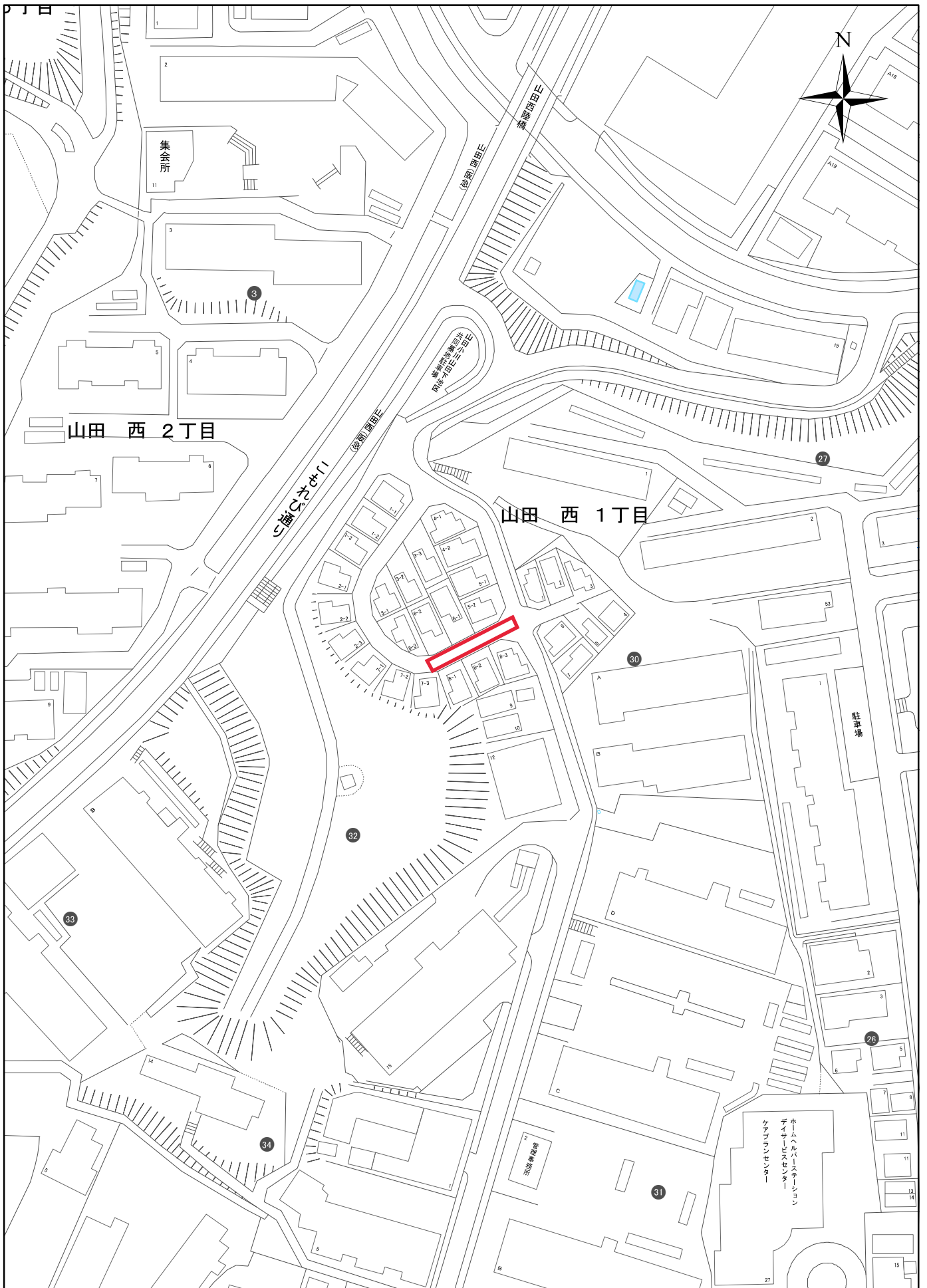


雨水調整池等点検箇所



位置図

No.-19



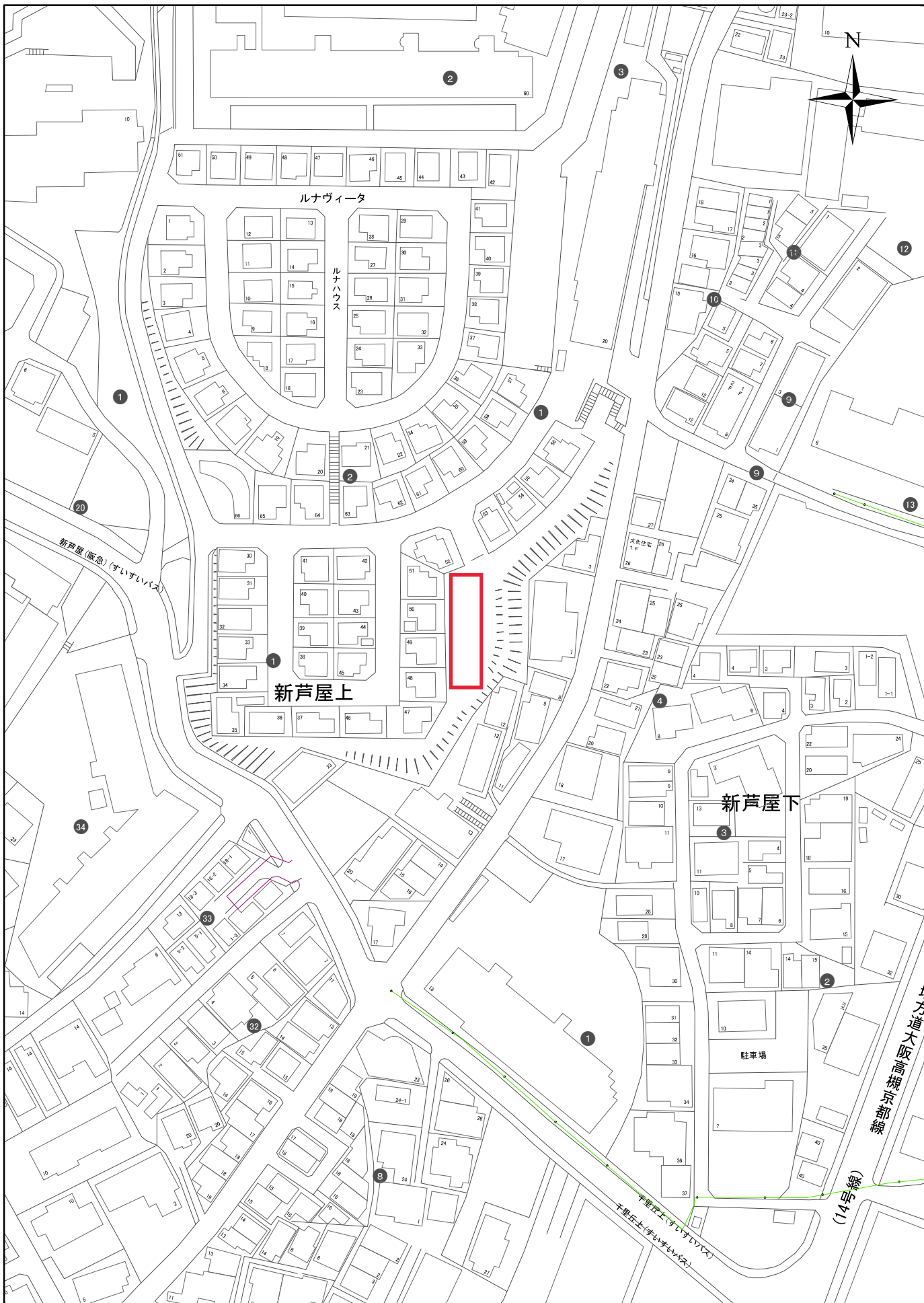
雨水調整池等点検箇所

1:1,500

0 10 20 30 40 50

位置図

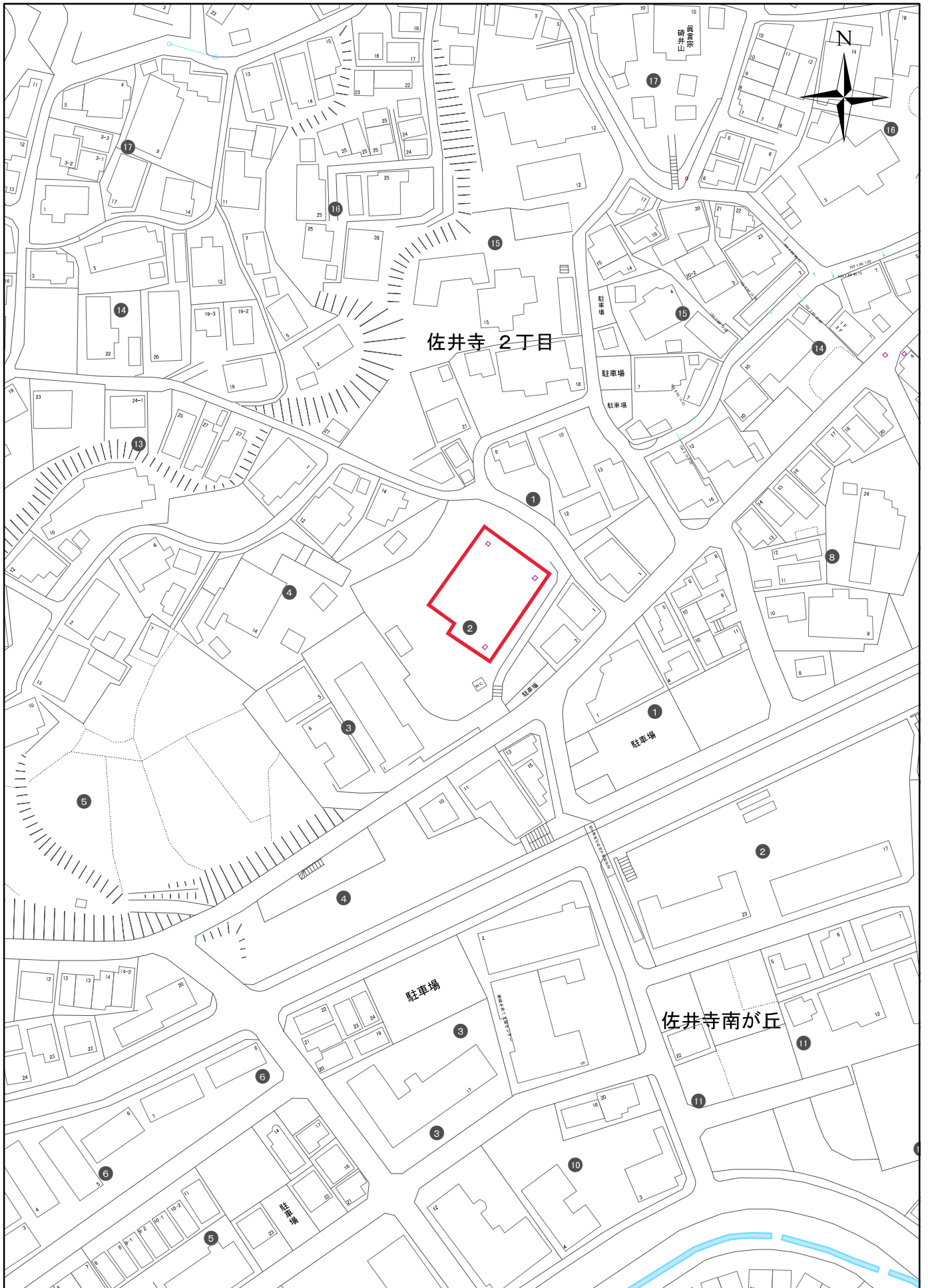
No.-20



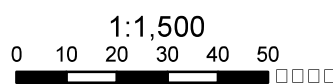
雨水調整池等点検箇所

位置図

No.-21

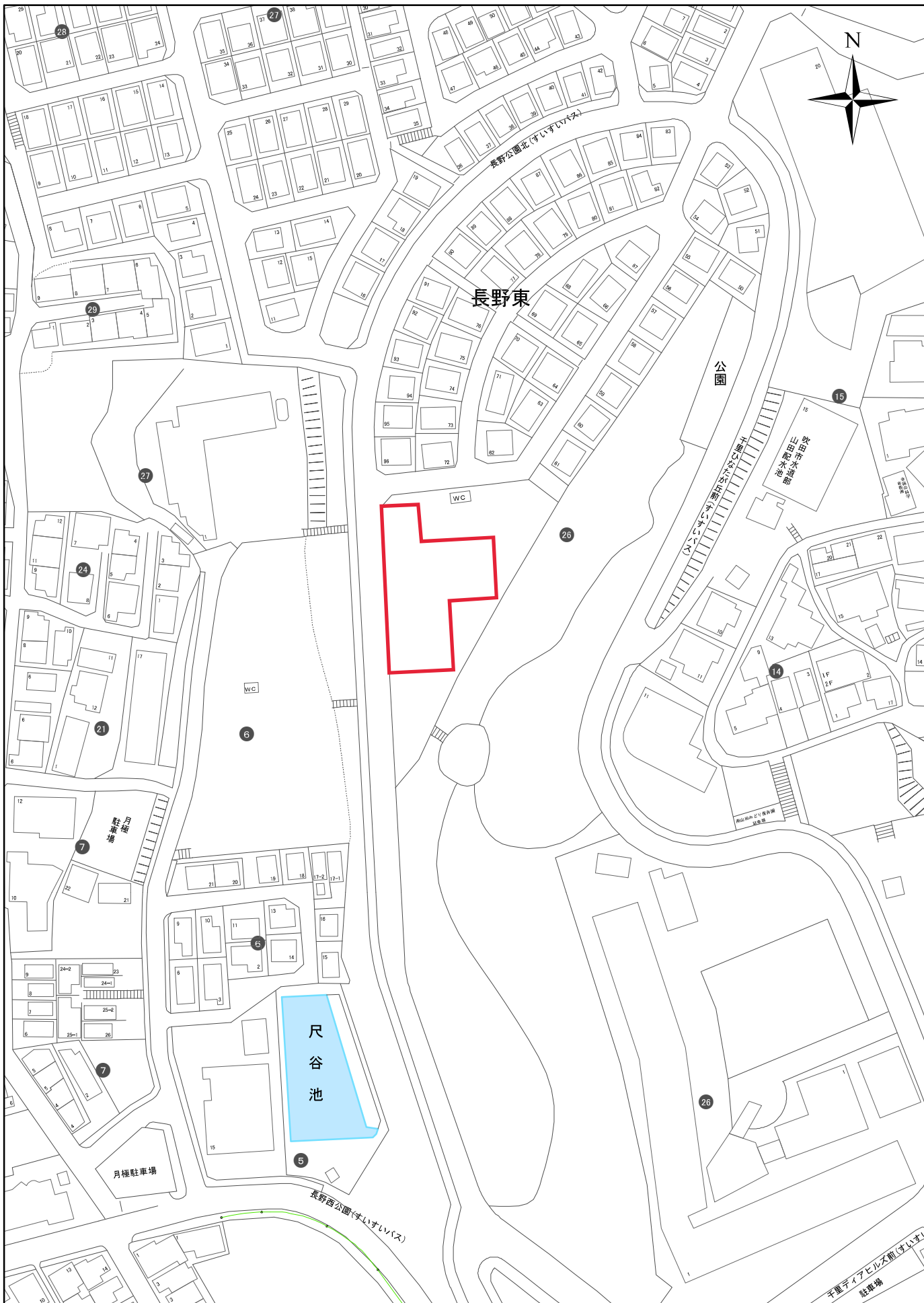


雨水調整池等点検箇所

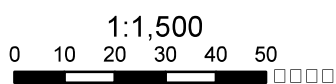


位置図

No.-22

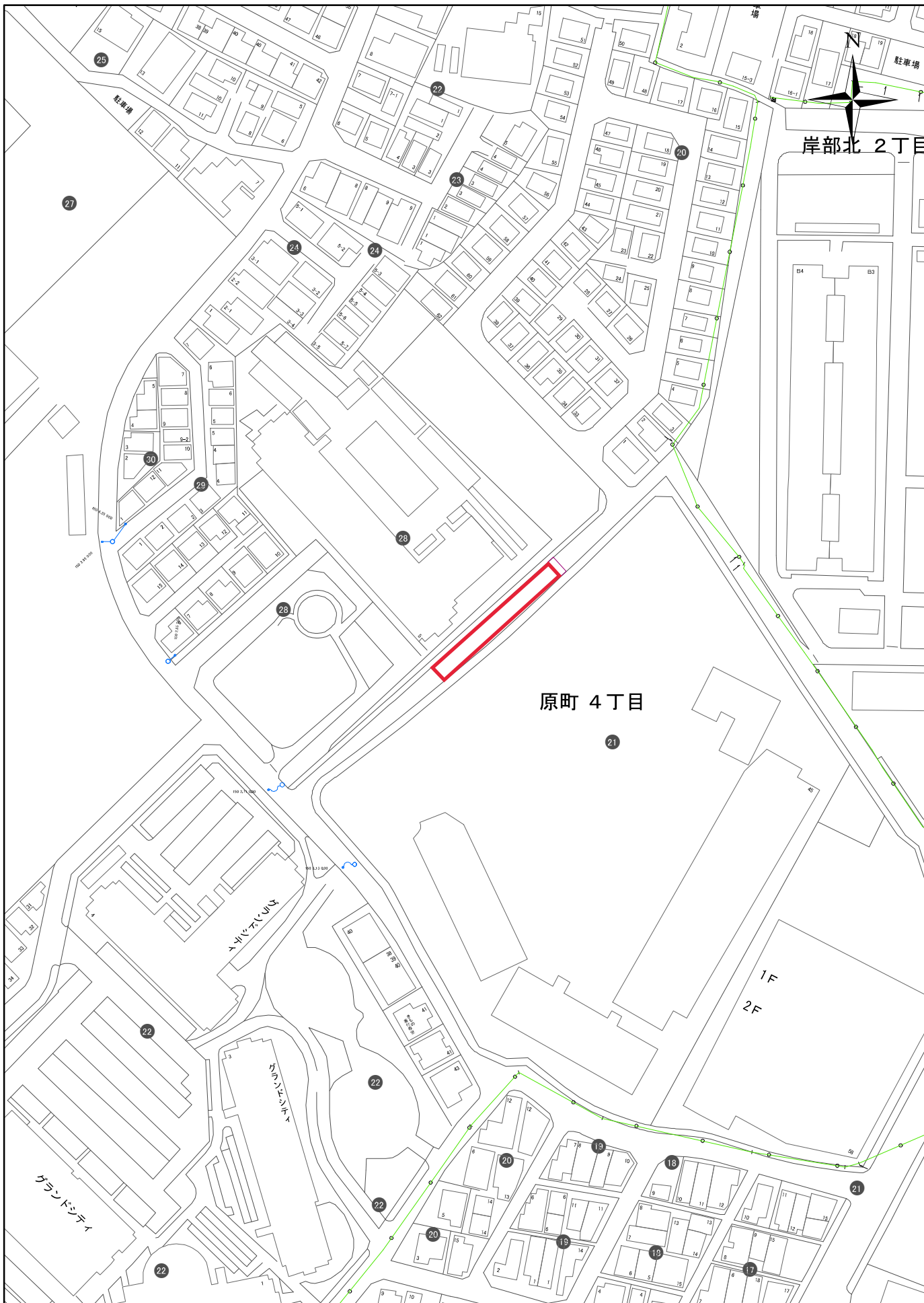


雨水調整池等点検箇所

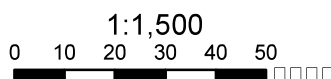


位置図

No.-23

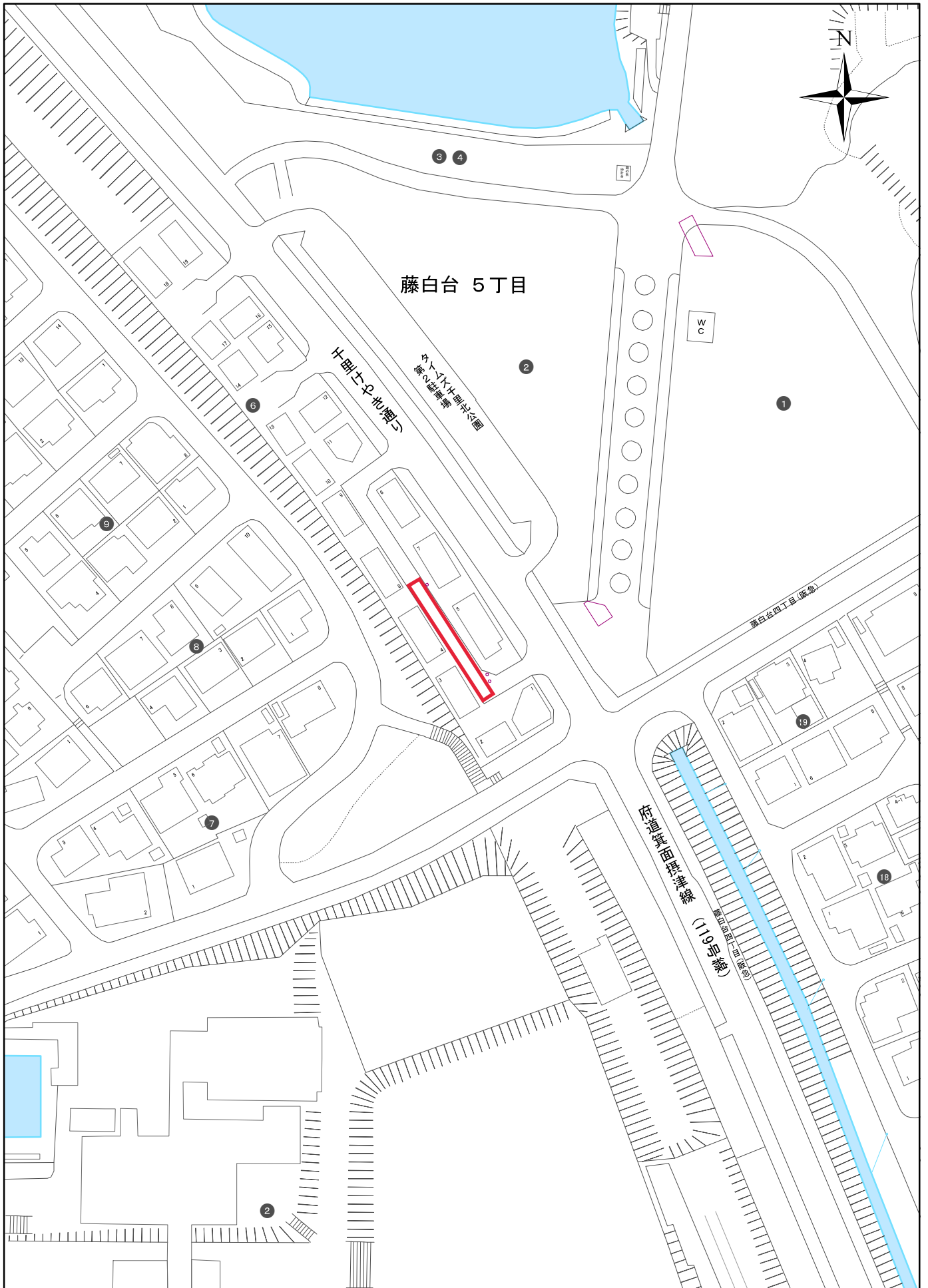


雨水調整池等点検箇所

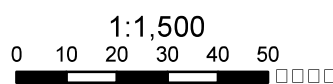


位置図

No.-24

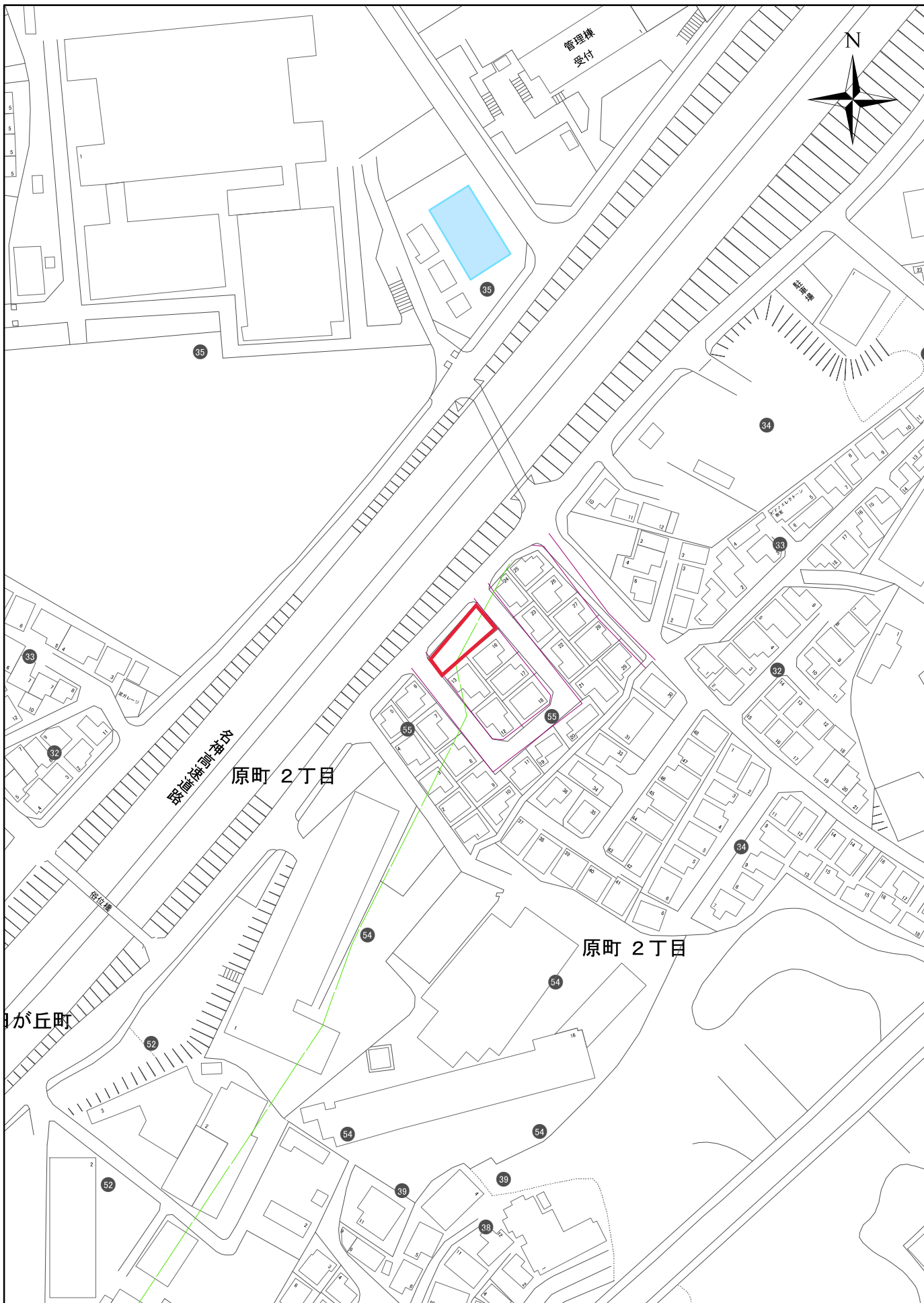


雨水調整池等点検箇所

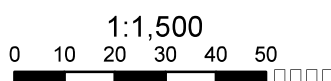


位置図

No.-25

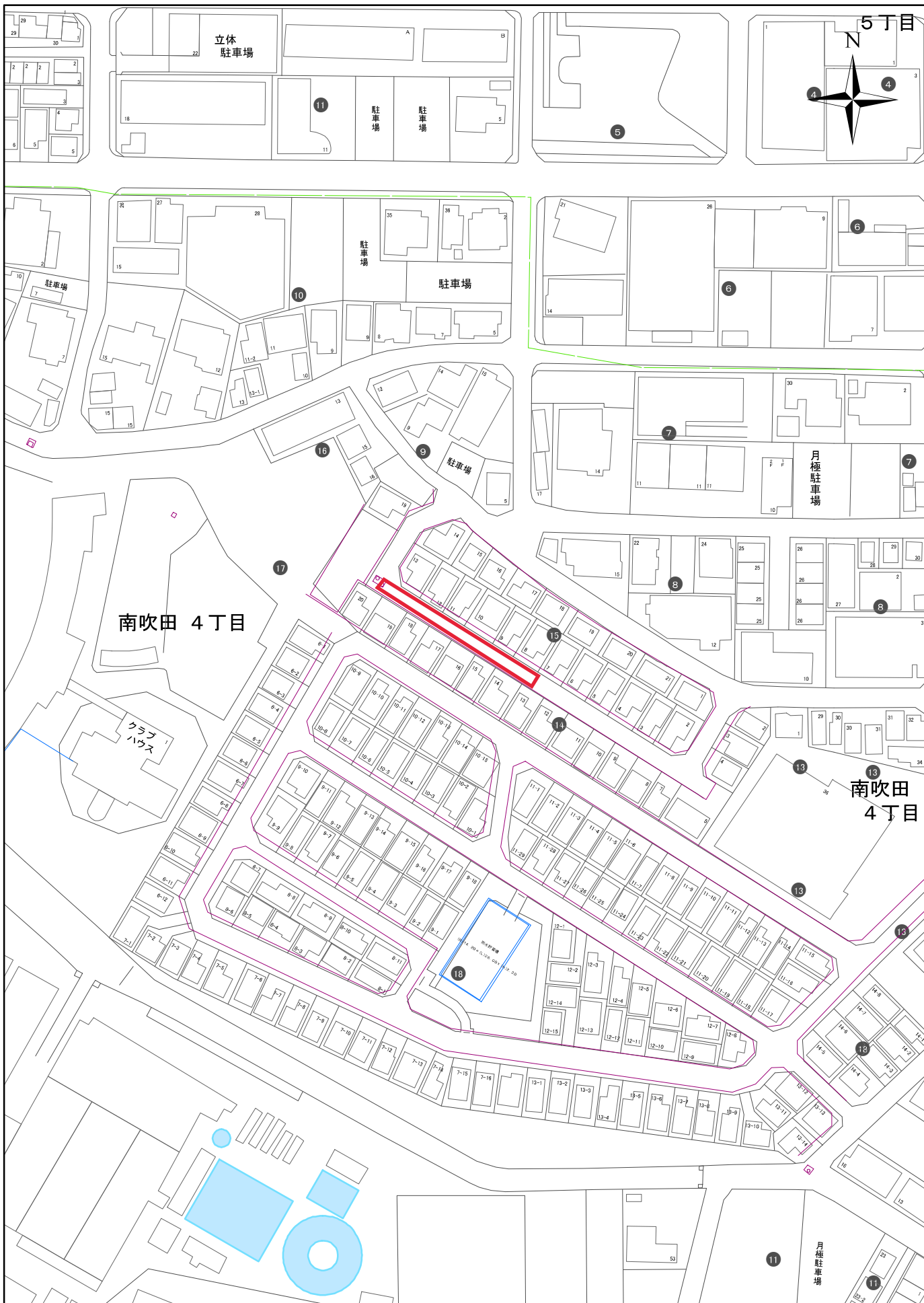


雨水調整池等点検箇所



位置図

No.-28

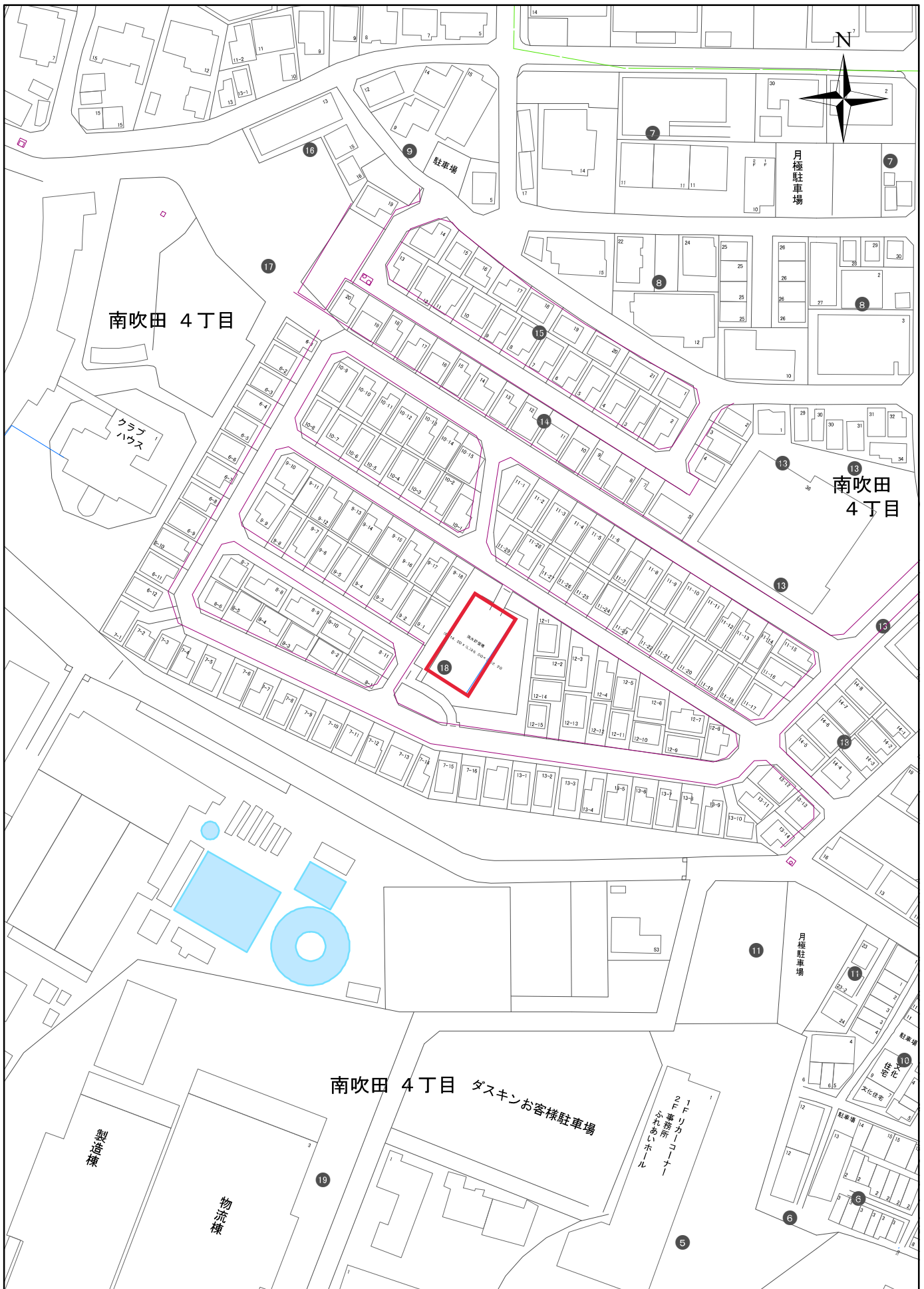


雨水調整池等点検箇所

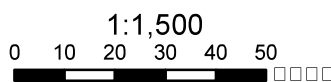
1:1,500
0 10 20 30 40 50

位置図

No.-29

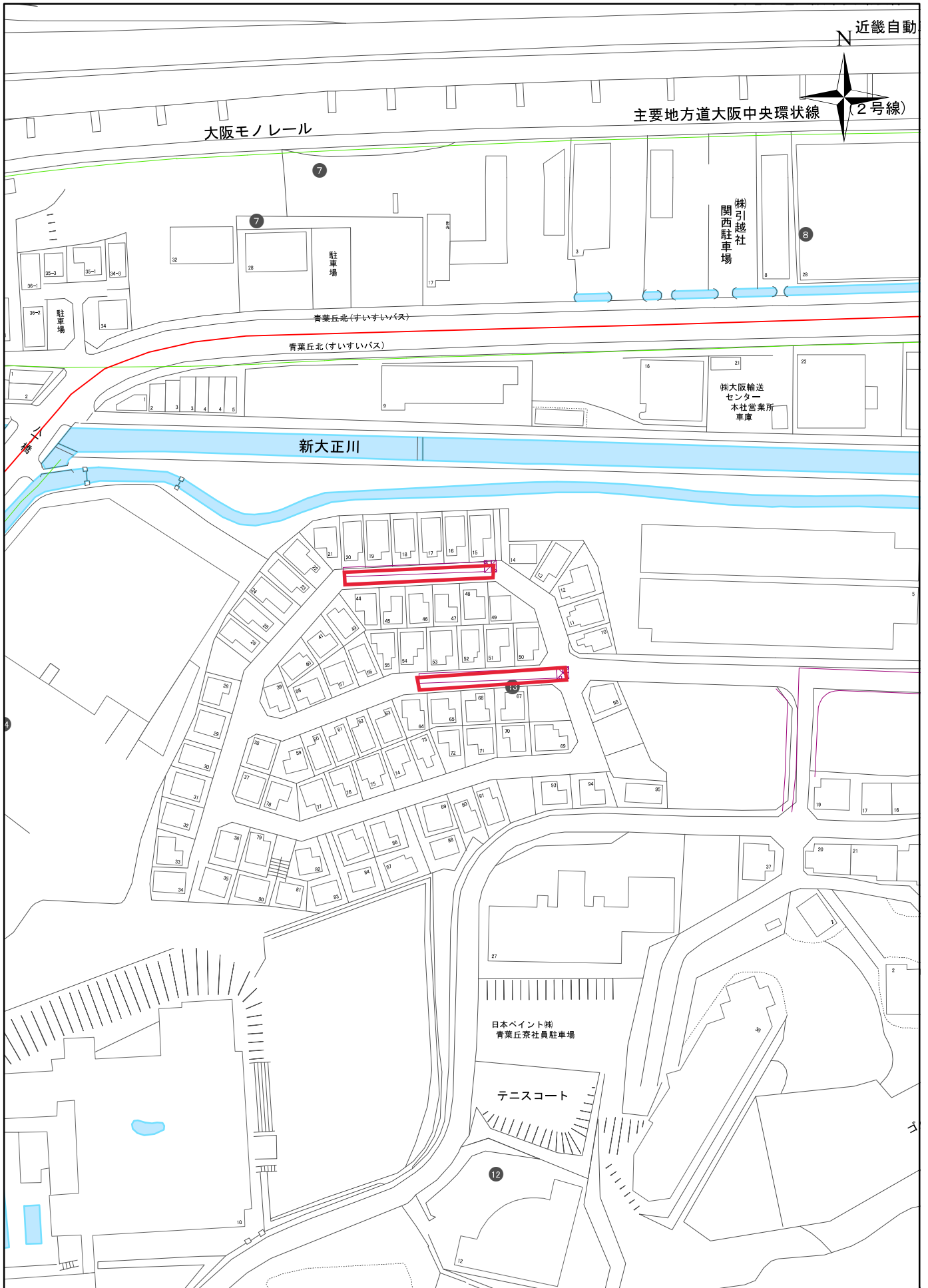


雨水調整池等点検箇所

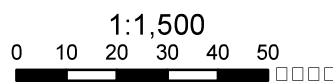


位置図

No.-30

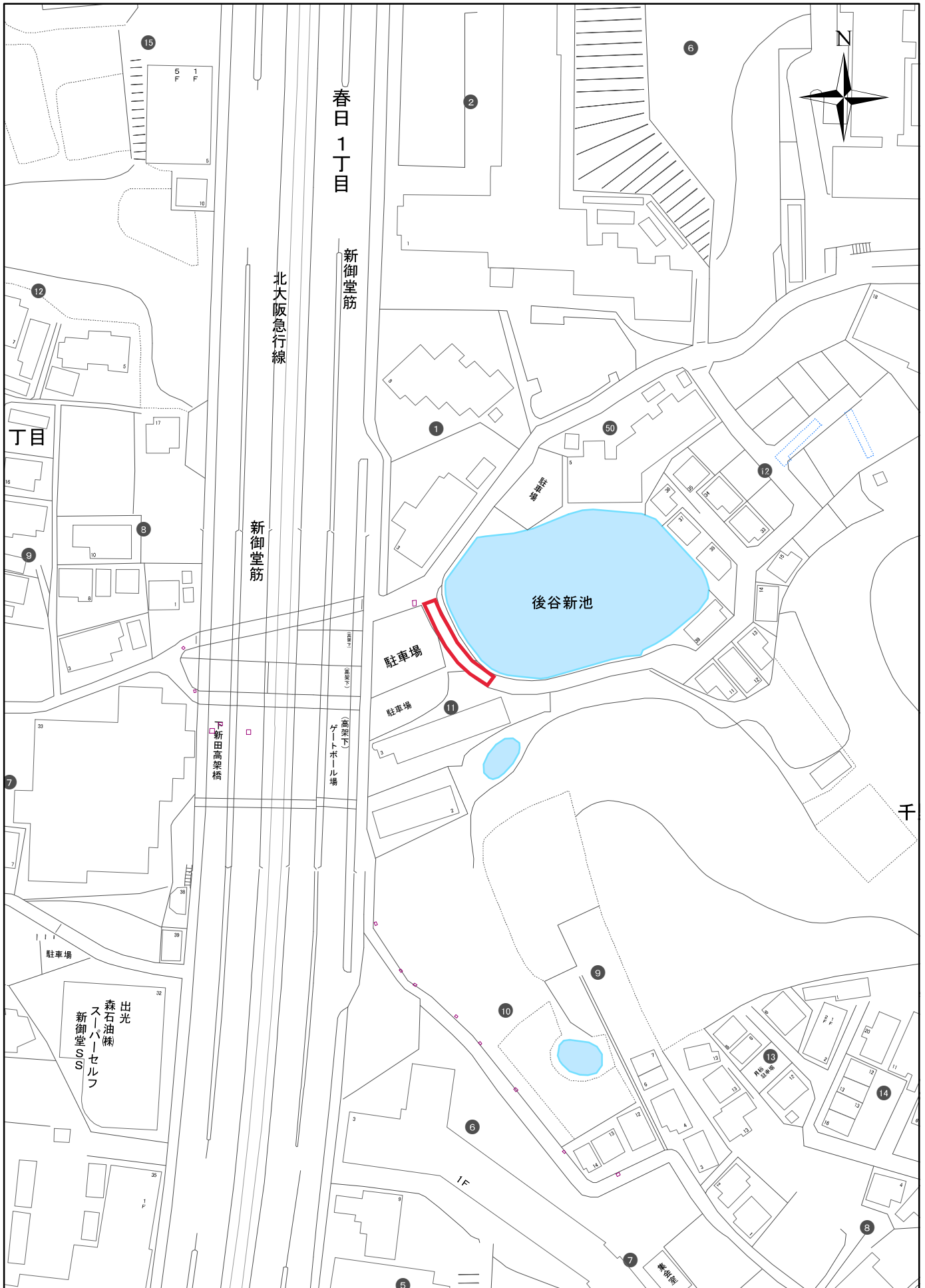


雨水調整池等点検箇所

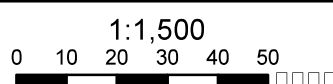


位置図

No.-32

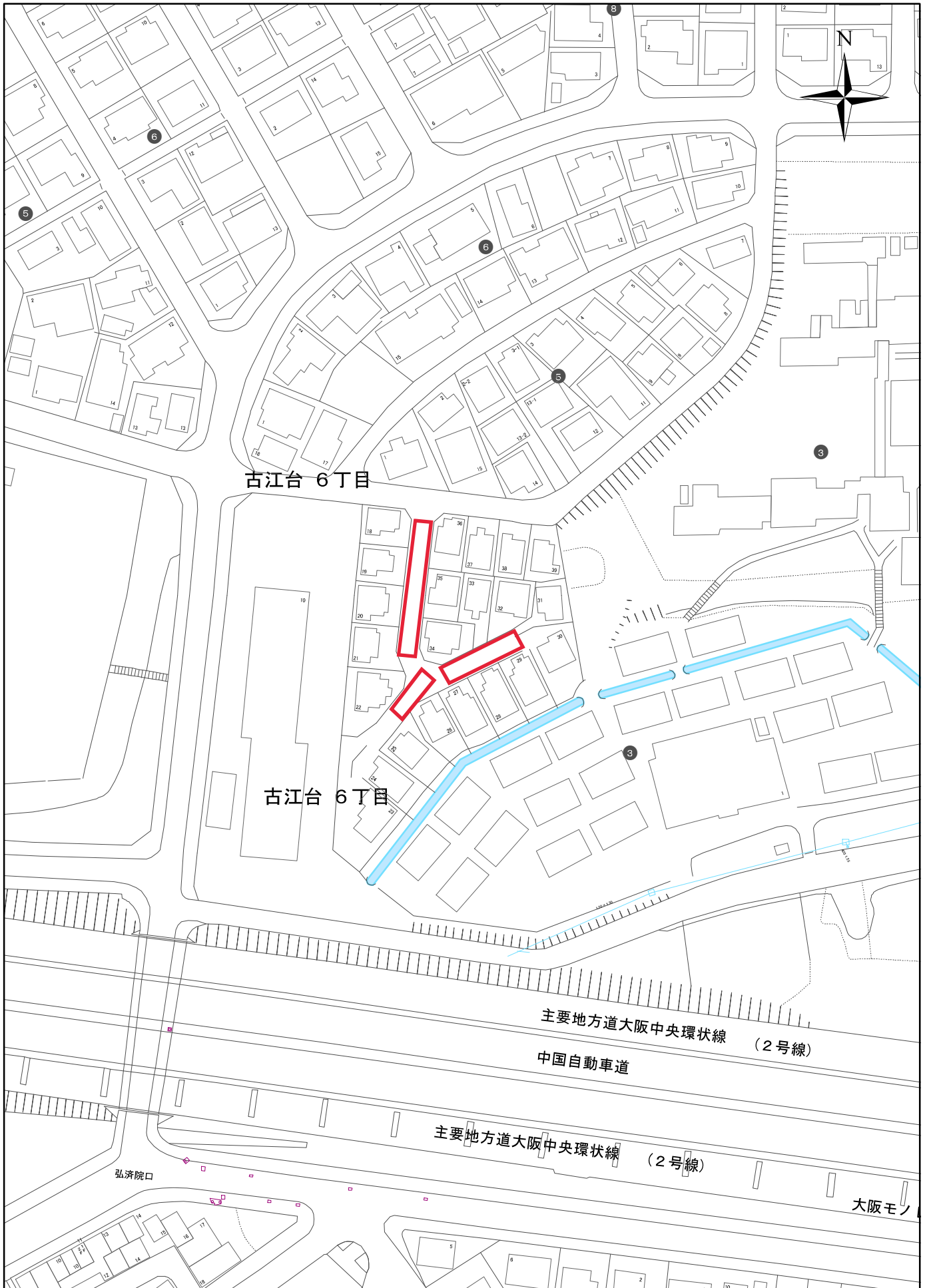


雨水調整池等点検箇所

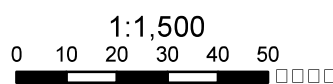


位置図

No.-33

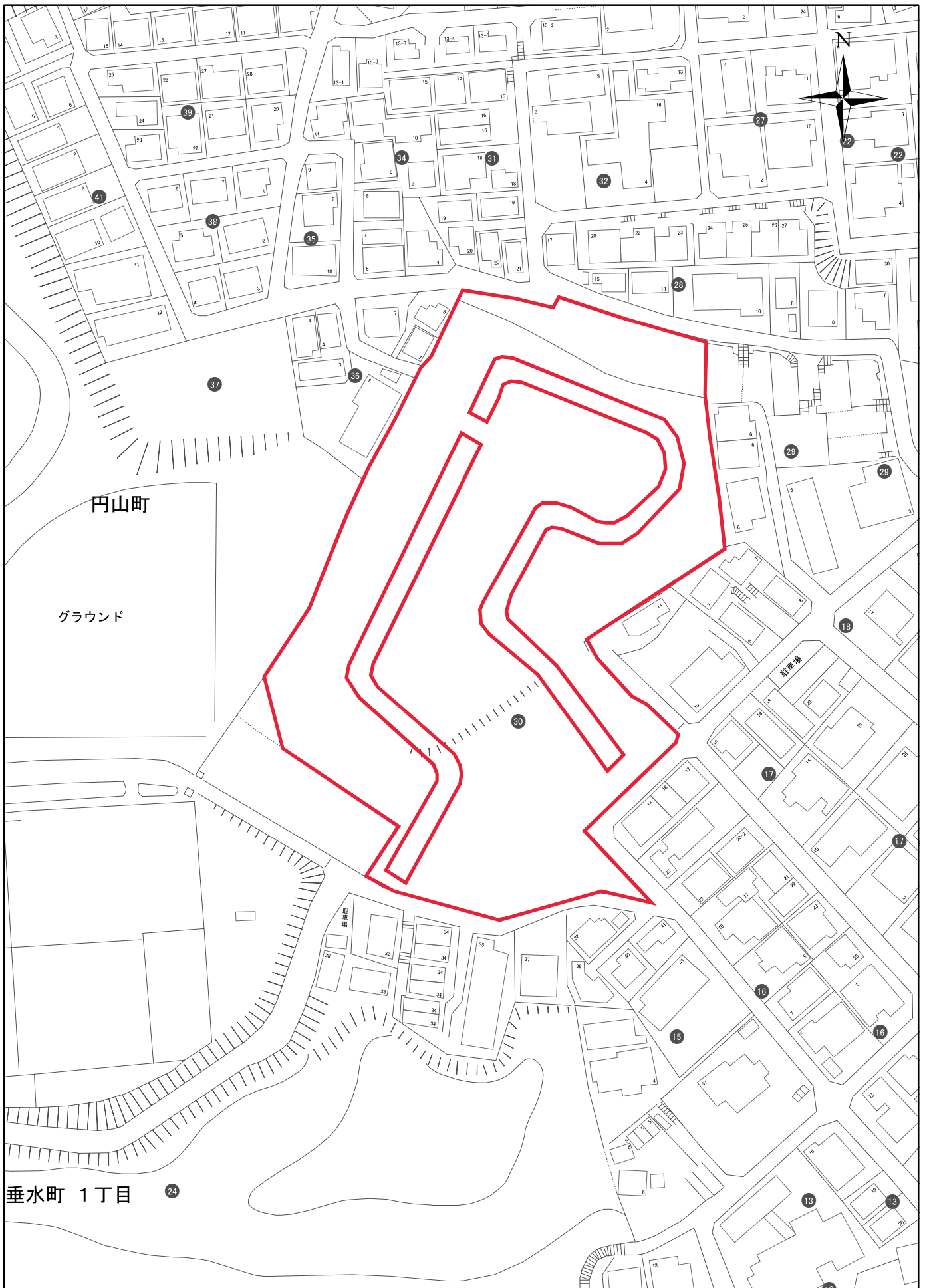


雨水調整池等点検箇所

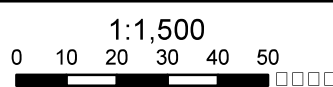


位置図

No.-34

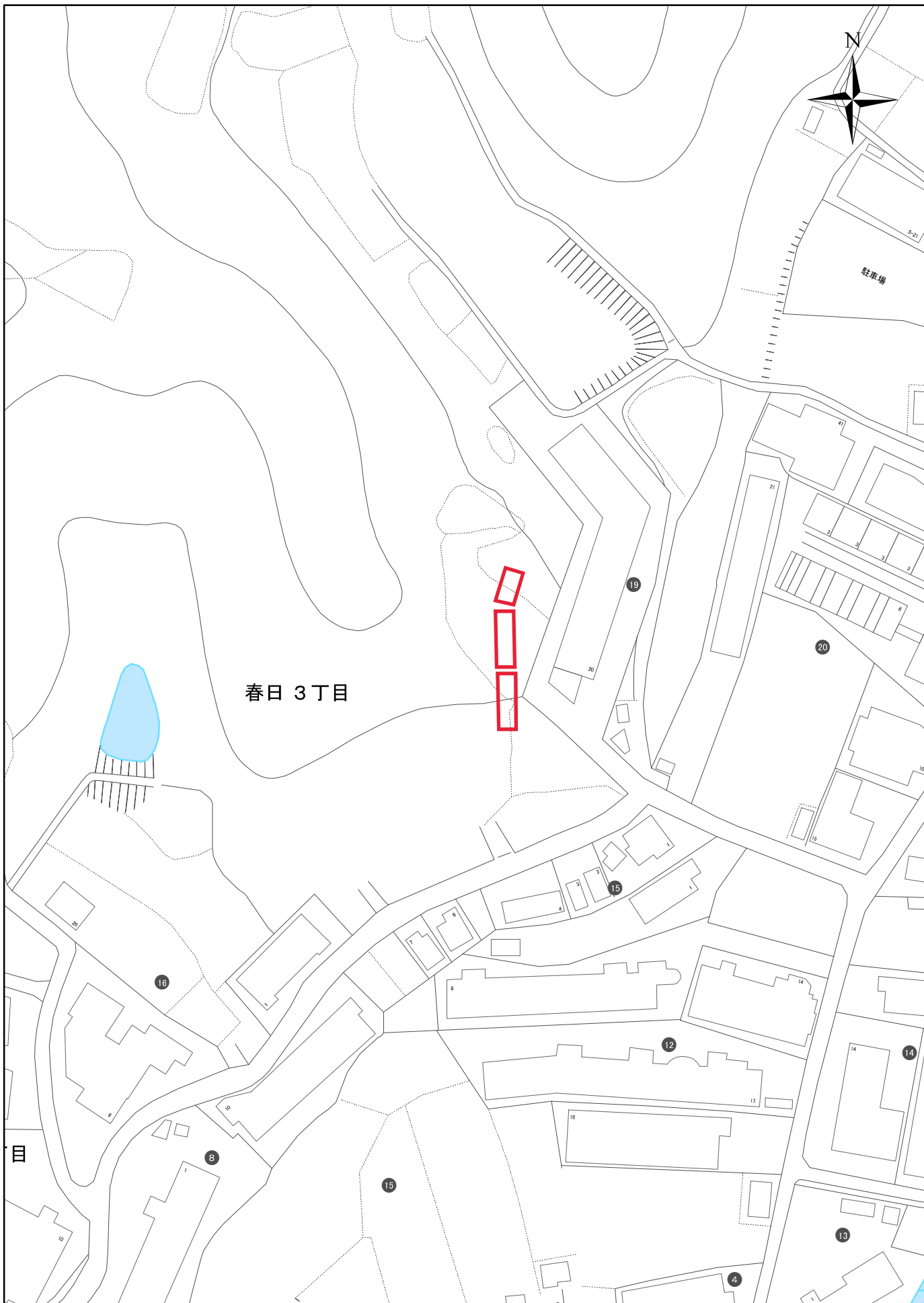


雨水調整池等点検箇所

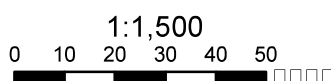


位置図

No.-36

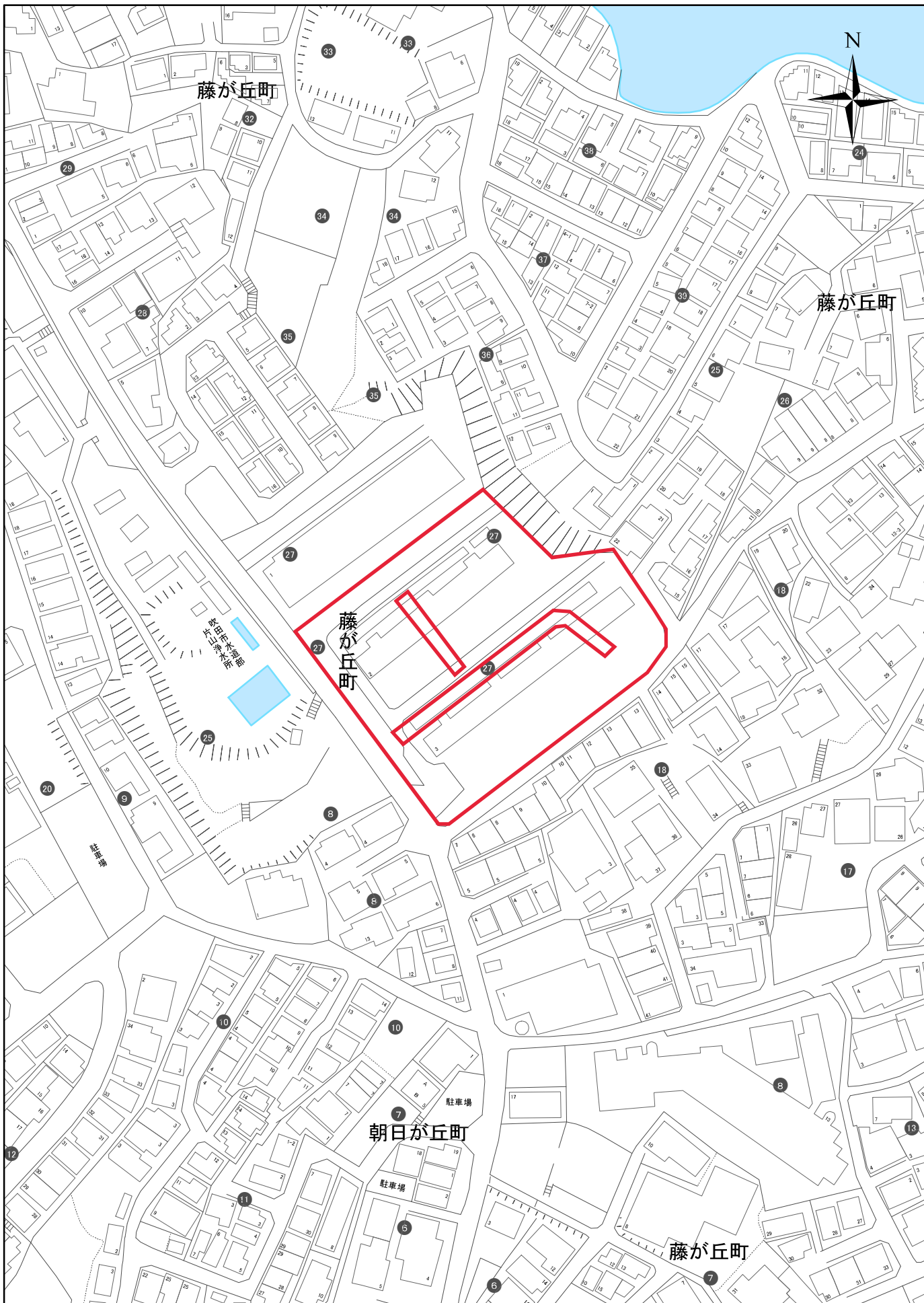


雨水調整池等点検箇所

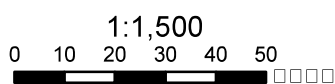


位置図

No.-38

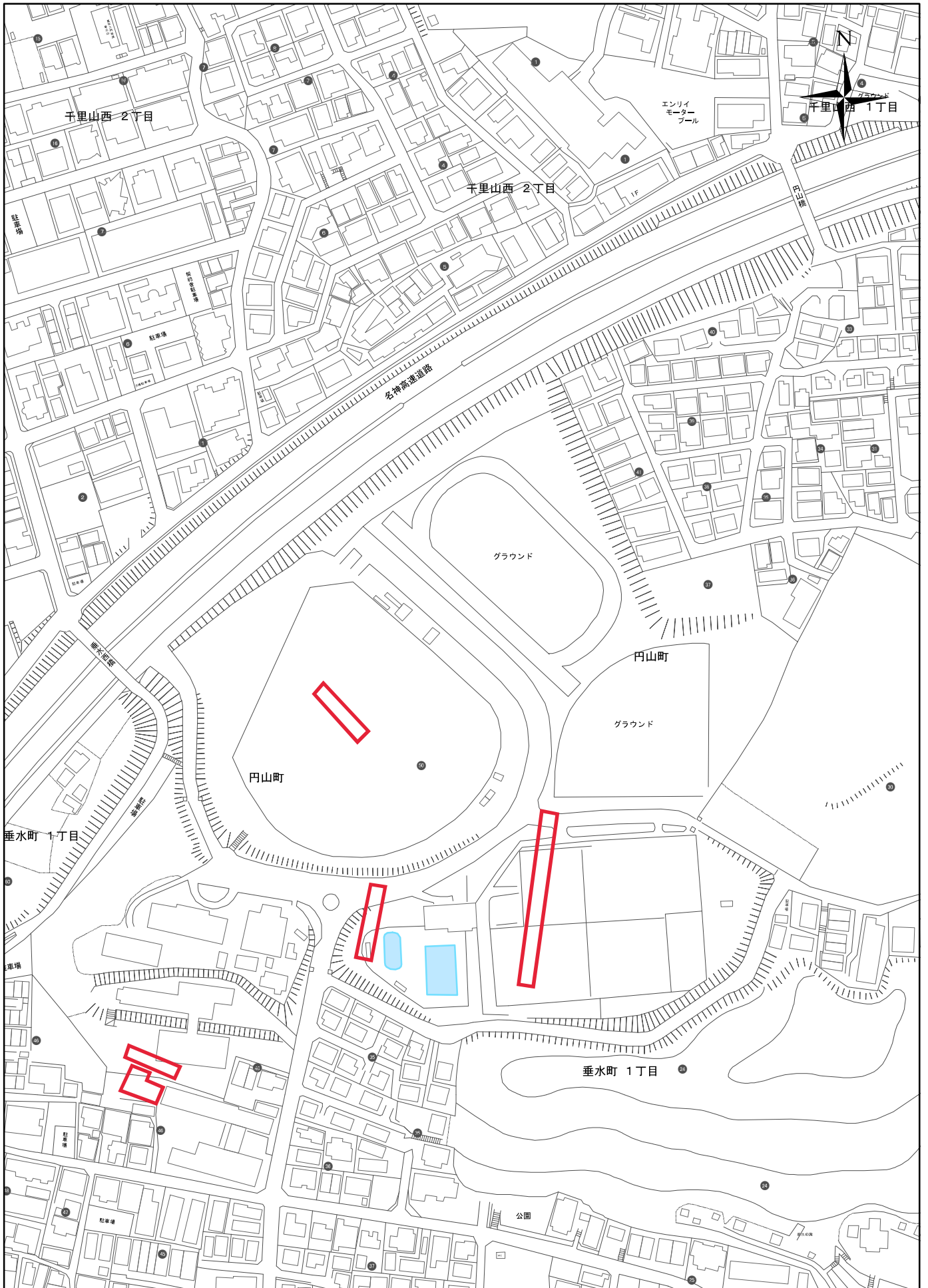


雨水調整池等点検箇所

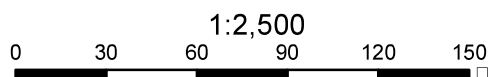


位置図

No.-39

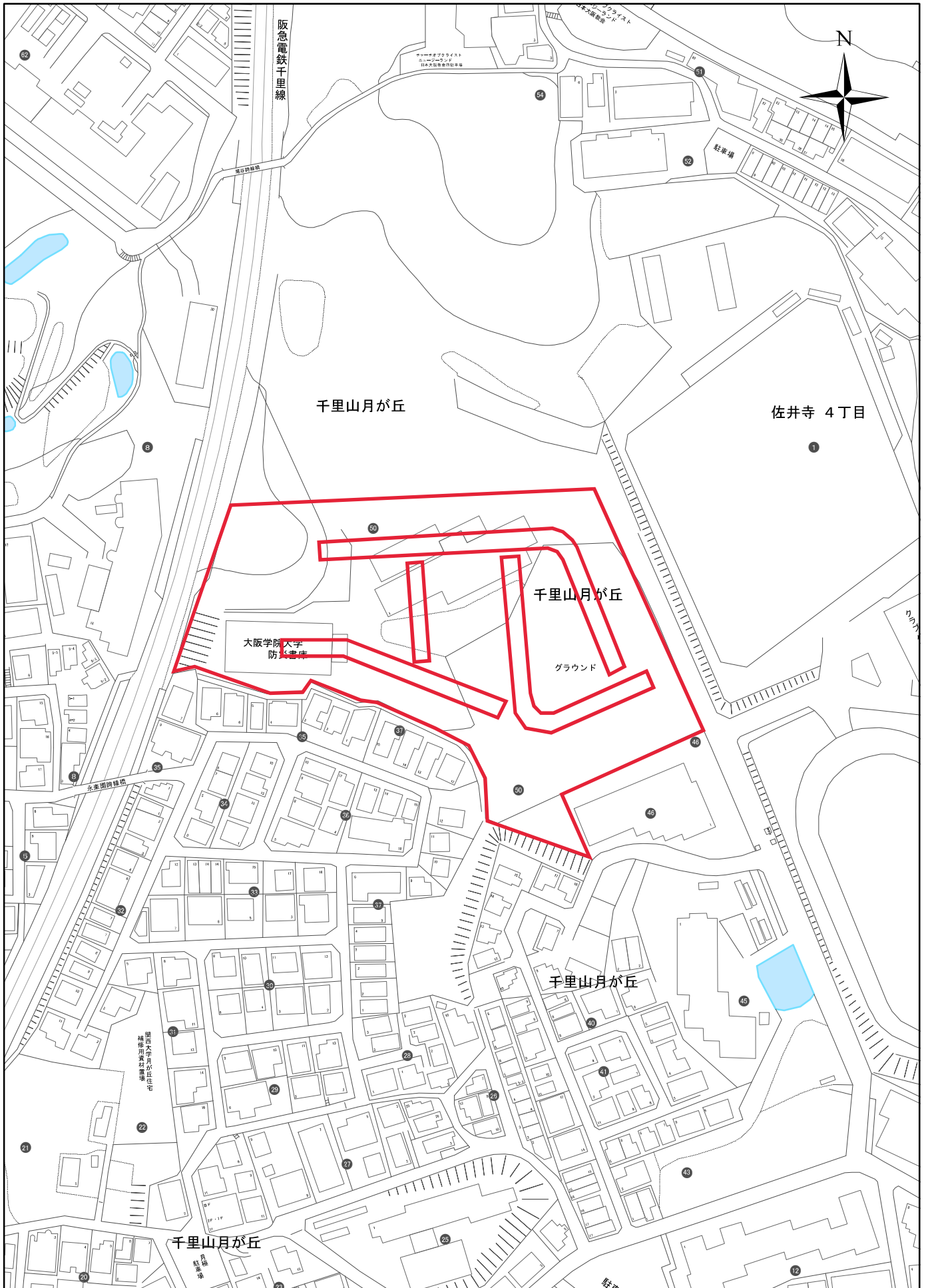


雨水調整池等点検箇所



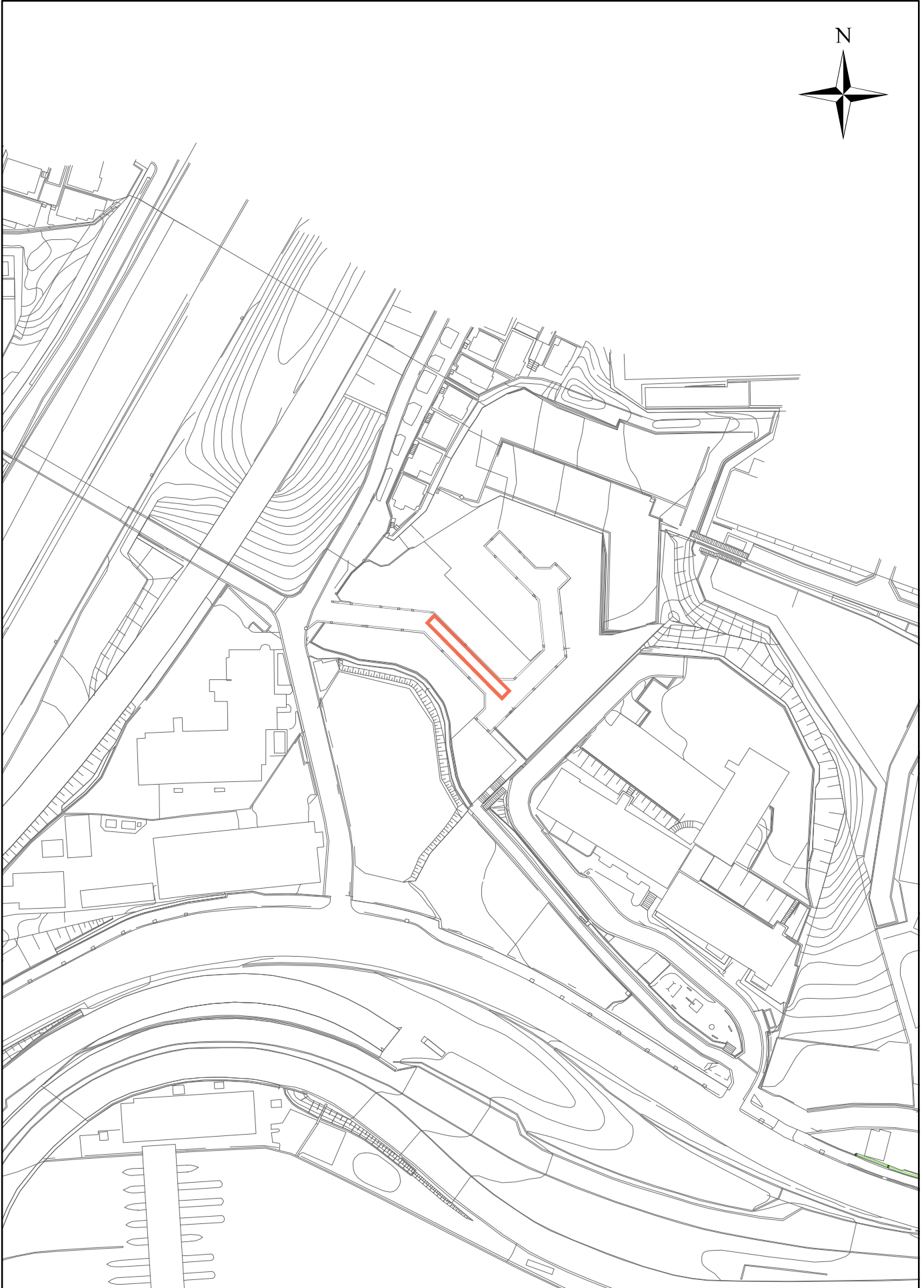
位置図

No.-40




雨水調整池等点検箇所

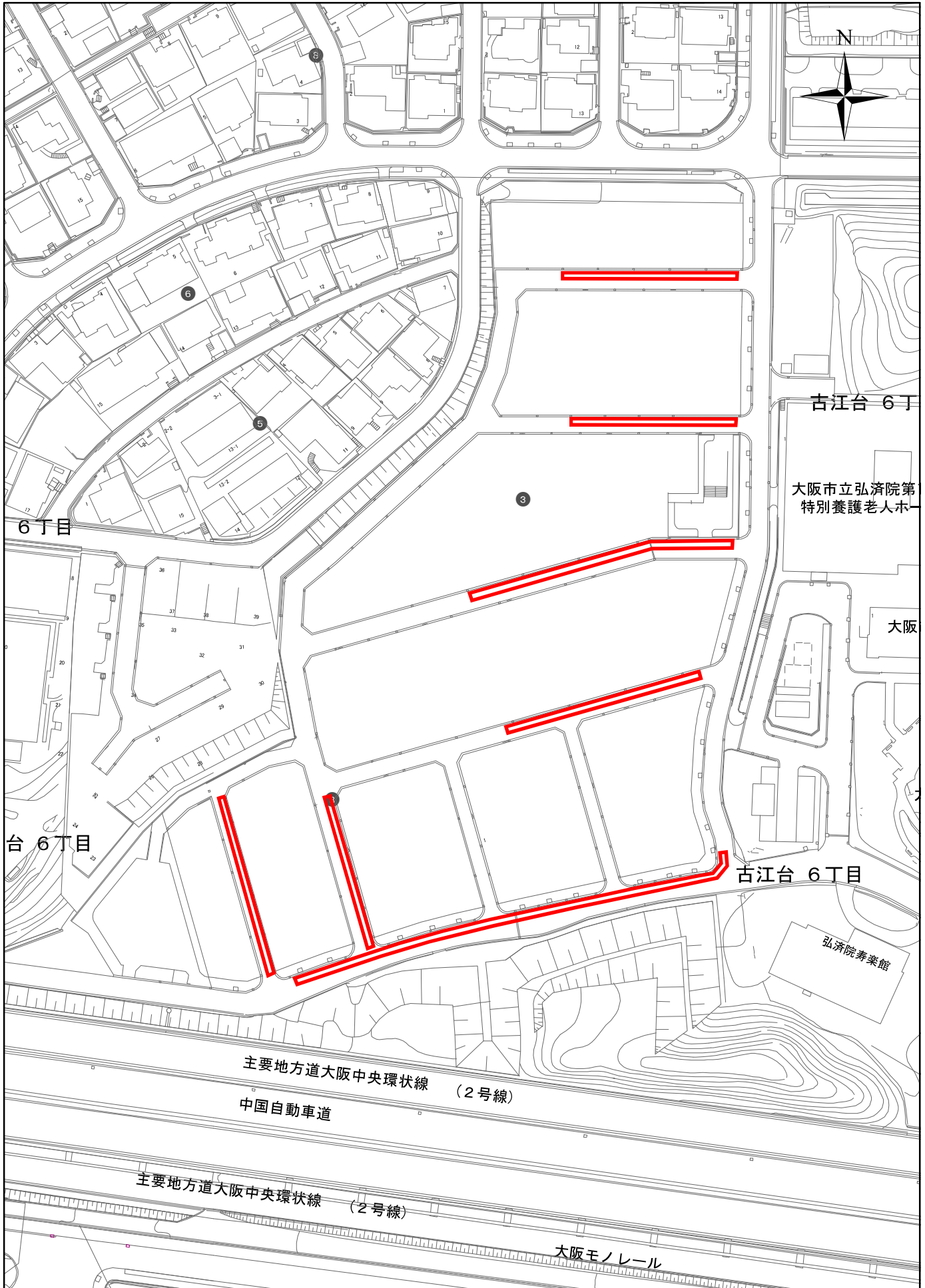
位置図 No.-41



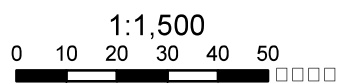
雨水調整池等点検箇所



位置図 No.-42



雨水調整池等点検箇所



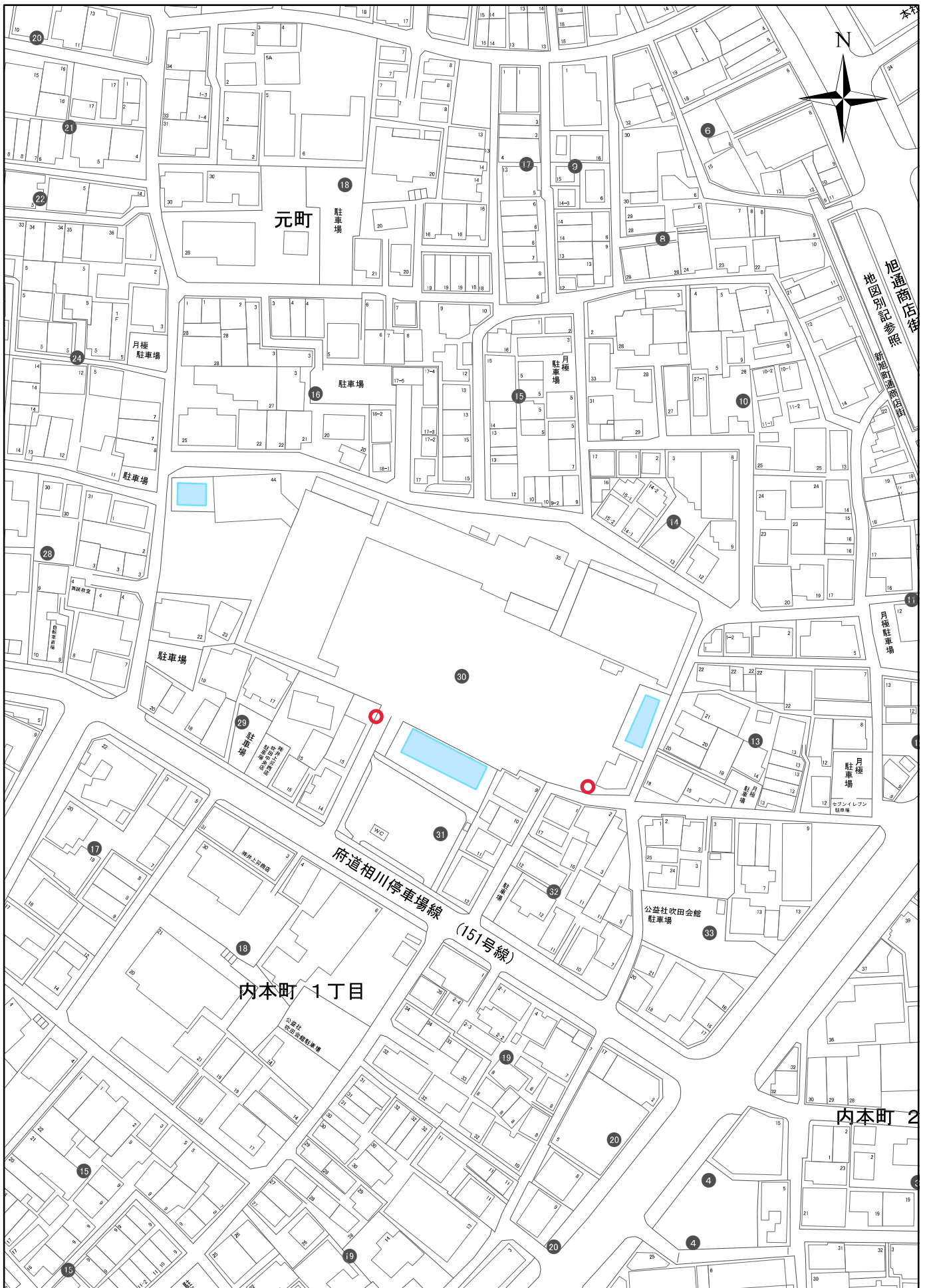
位置図 No.-44

別図7

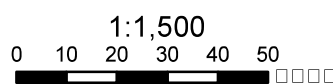
校庭貯留 オリフィス点検箇所

No	場 所	住 所	点検箇所数
1	吹田第一小学校	元町30-35	2箇所
2	吹田第二小学校	泉町3丁目15-18	1箇所
3	吹田南小学校	南吹田5丁目12-1	2箇所
4	千里第一小学校	片山町4丁目32-10	1箇所
5	千里第二小学校	千里山松が丘25-1	1箇所
6	豊津第一小学校	江坂町1丁目15-42	1箇所
7	豊津第二小学校	江坂町2丁目5-1	5箇所
8	第一中学校	千里山西2丁目2-1	1箇所
9	第六中学校	穂波町16-1	3箇所
10	豊津中学校	垂水町3丁目32-50	1箇所
11	豊津西中学校	豊津町6-1	2箇所
12	古江台中学校	古江台1丁目1-1	4箇所

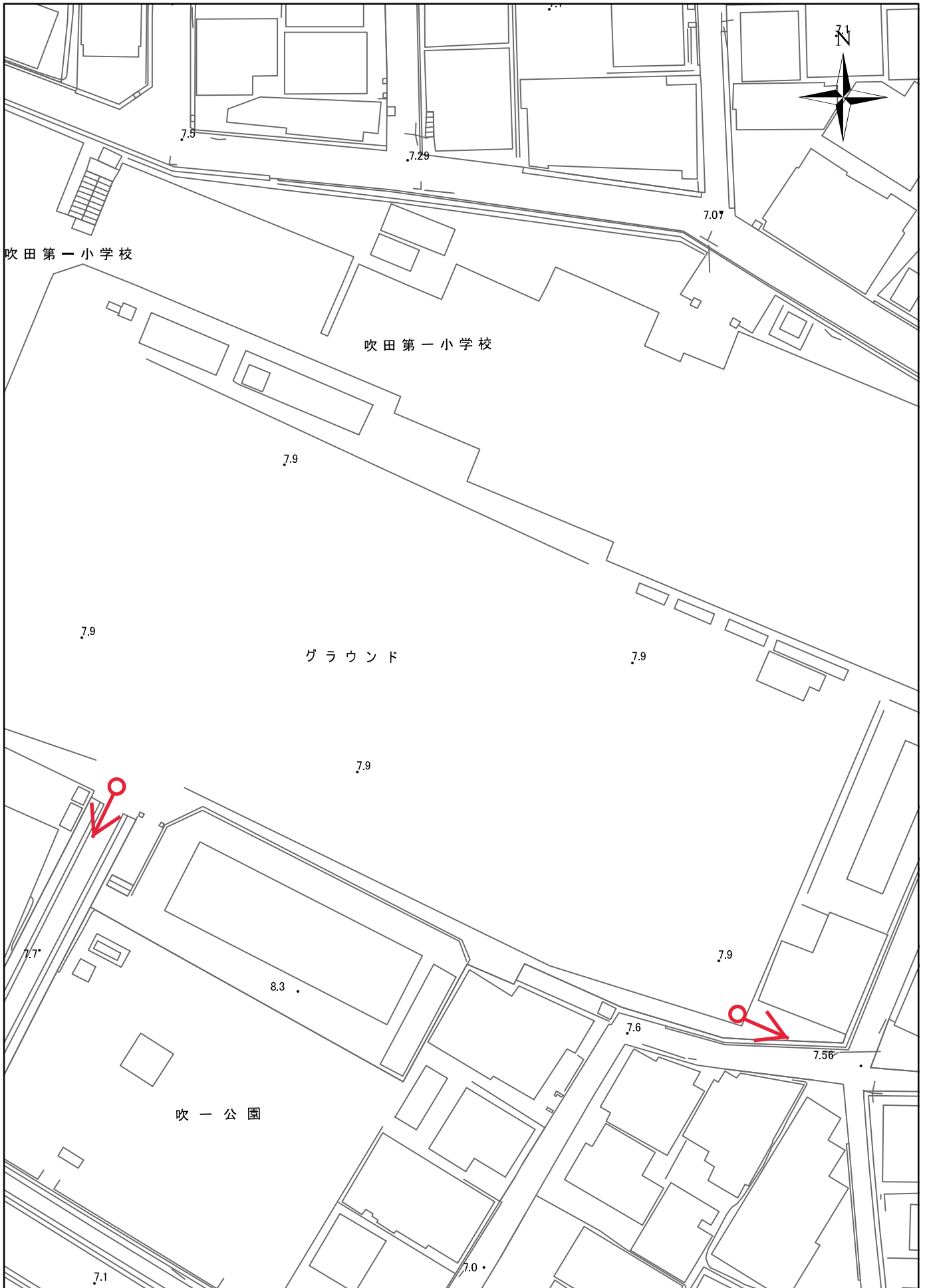
※点検日については、各施設管理者と協議の上、実施すること。



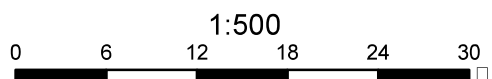
校庭貯留施設点検箇所



位置図 No.-1



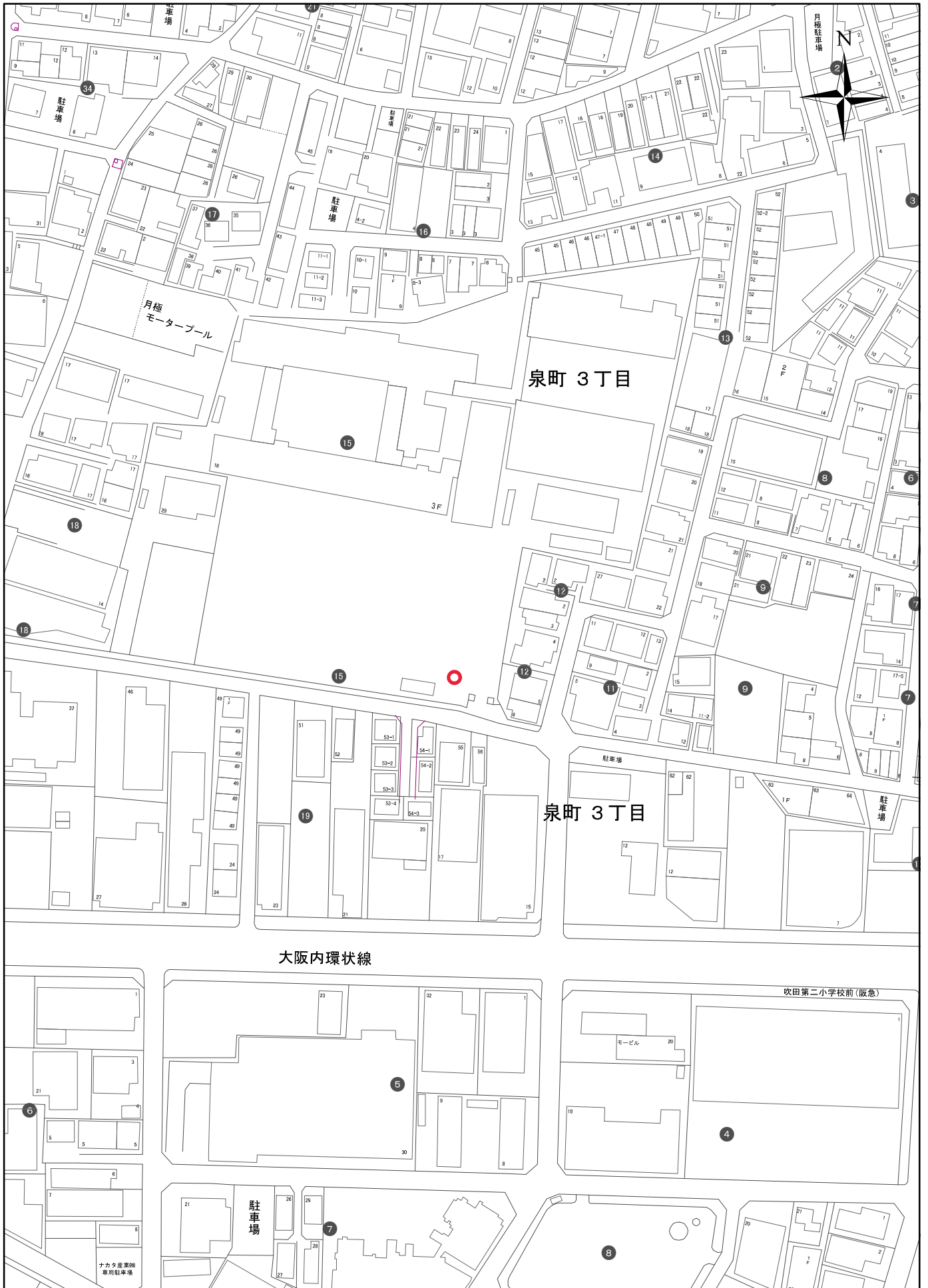
校庭貯留施設点検箇所



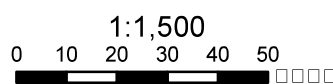
1:500

平面図

No.-1

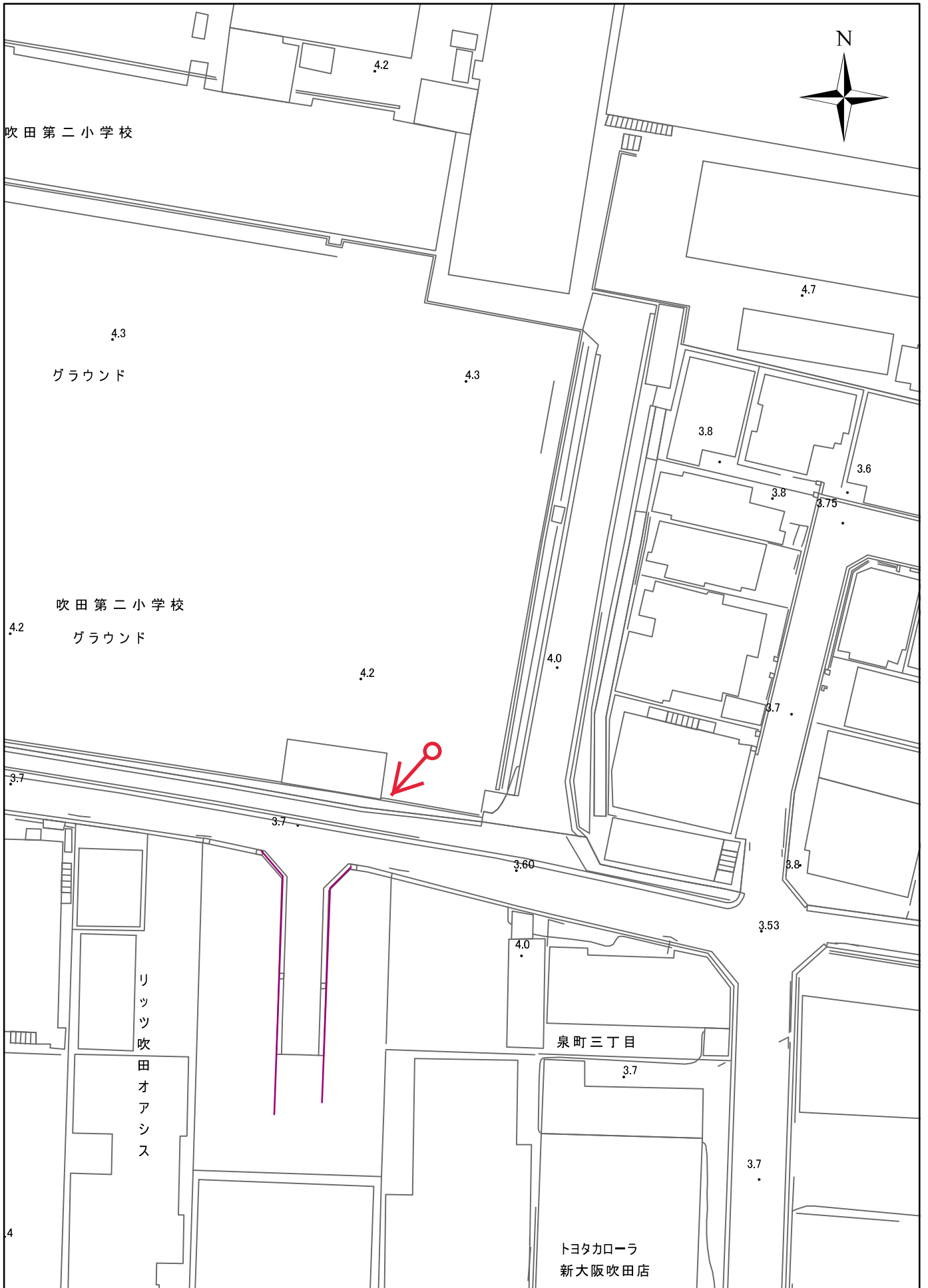


校庭貯留施設点検箇所

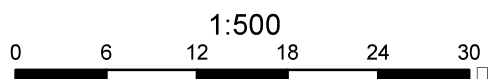


位置図

No.-2

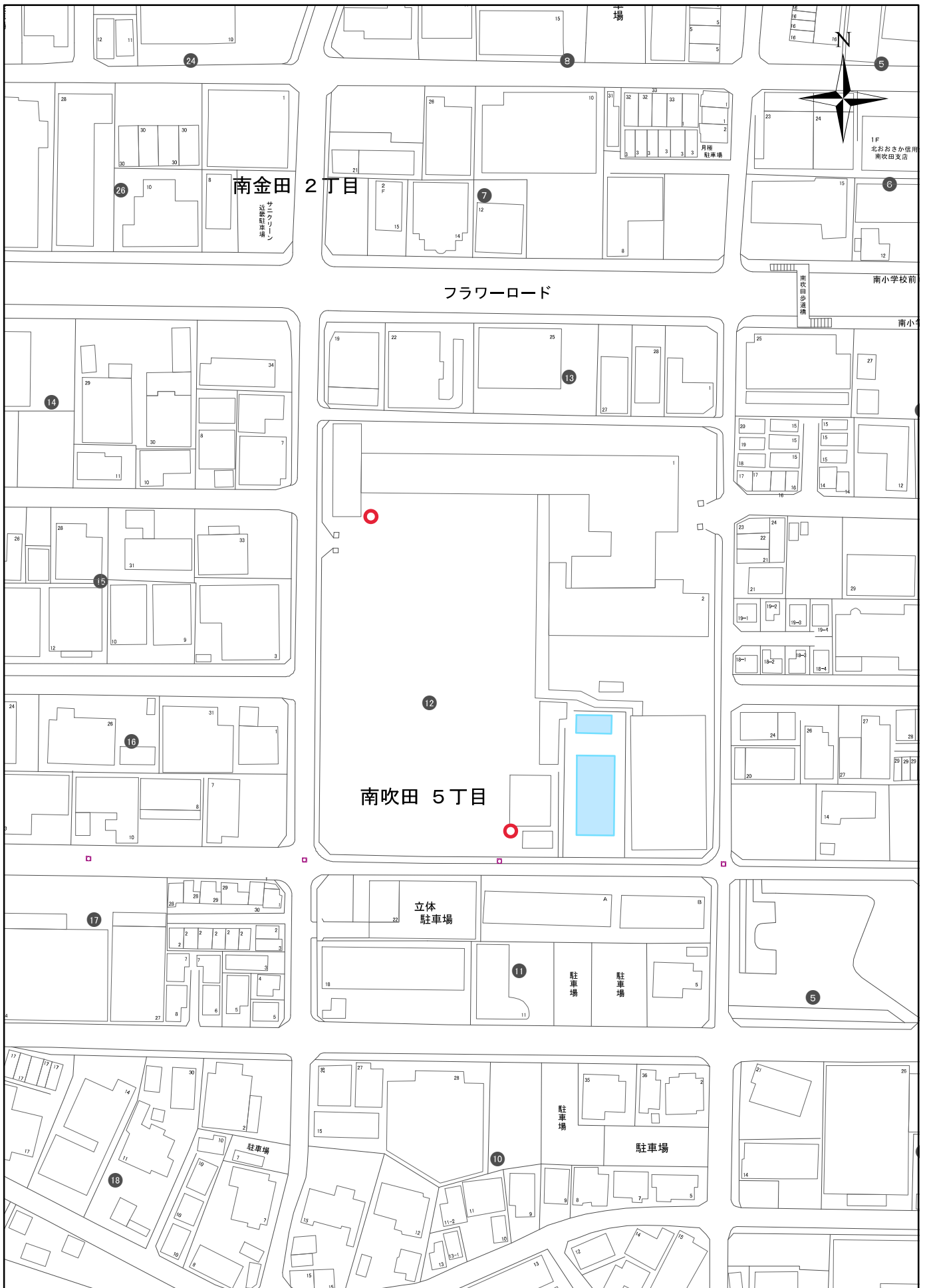


校庭貯留施設点検箇所

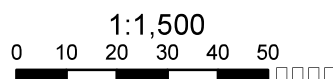


平面図

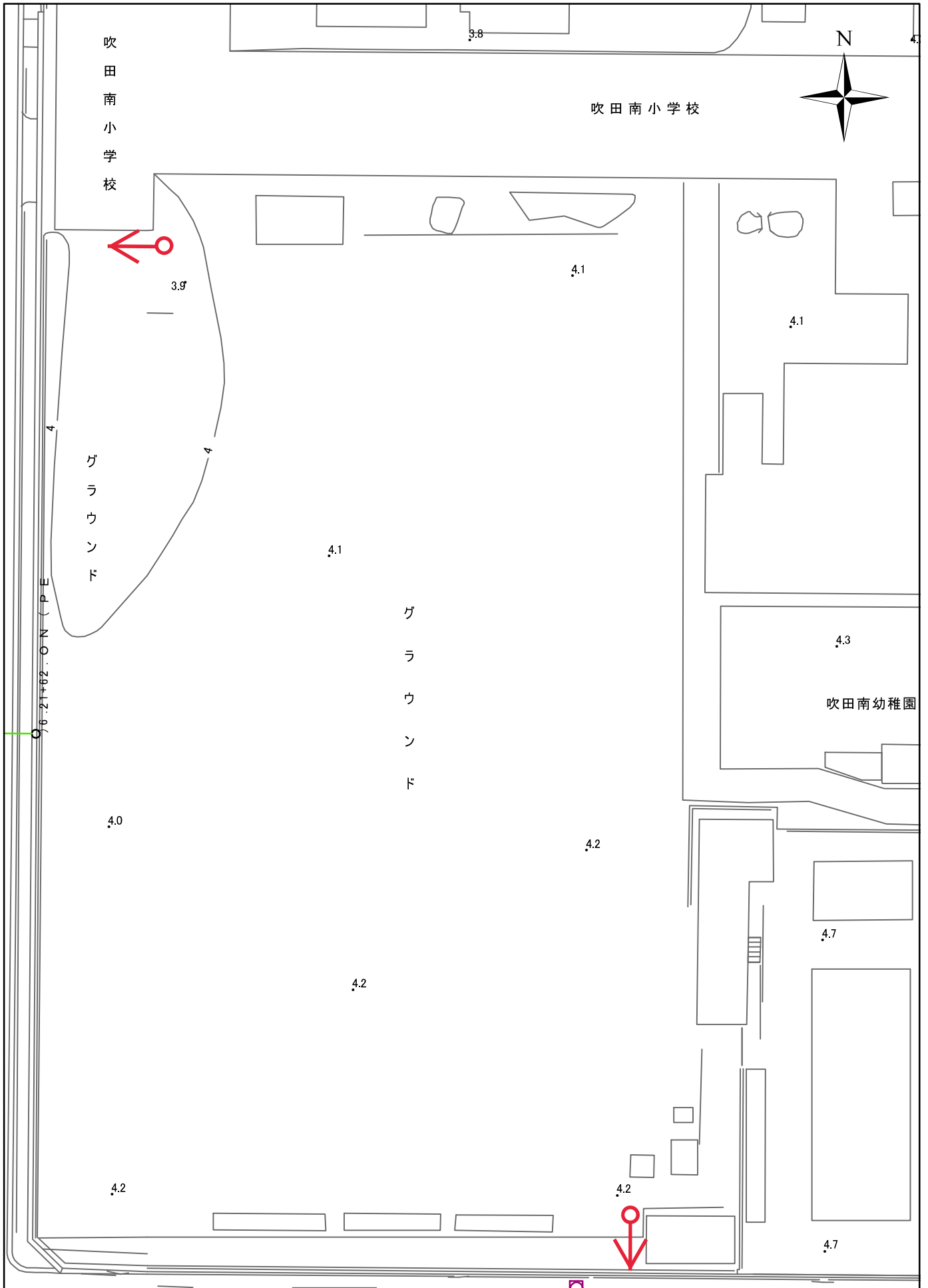
No.-2



校庭貯留施設点検箇所



位置図 No.-3



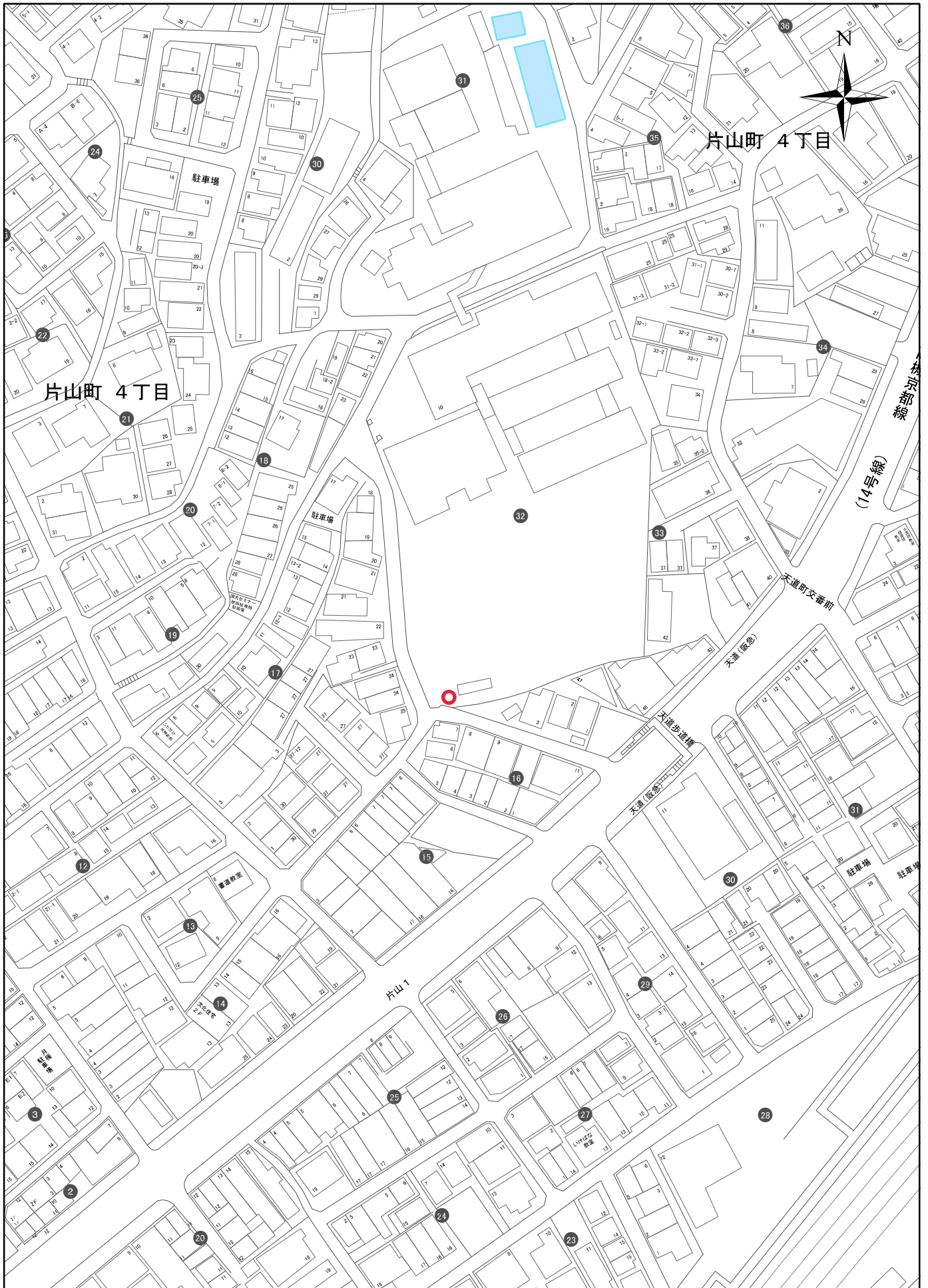
校庭貯留施設点検箇所

1:500

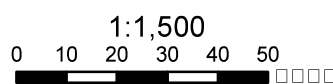
0 6 12 18 24 30

平面図

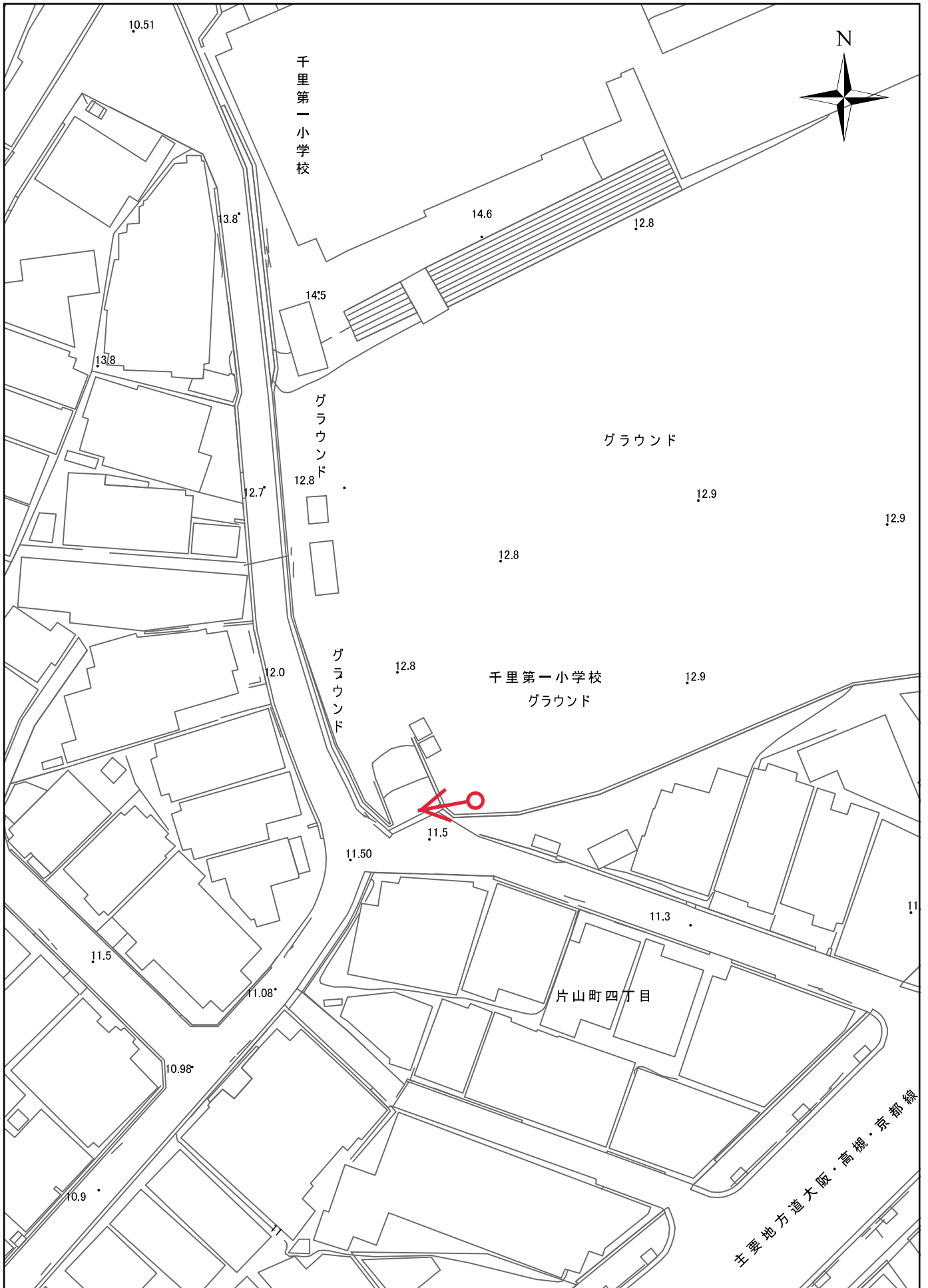
No.-3



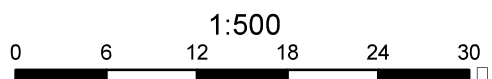
校庭貯留施設点検箇所



位置図 No.-4

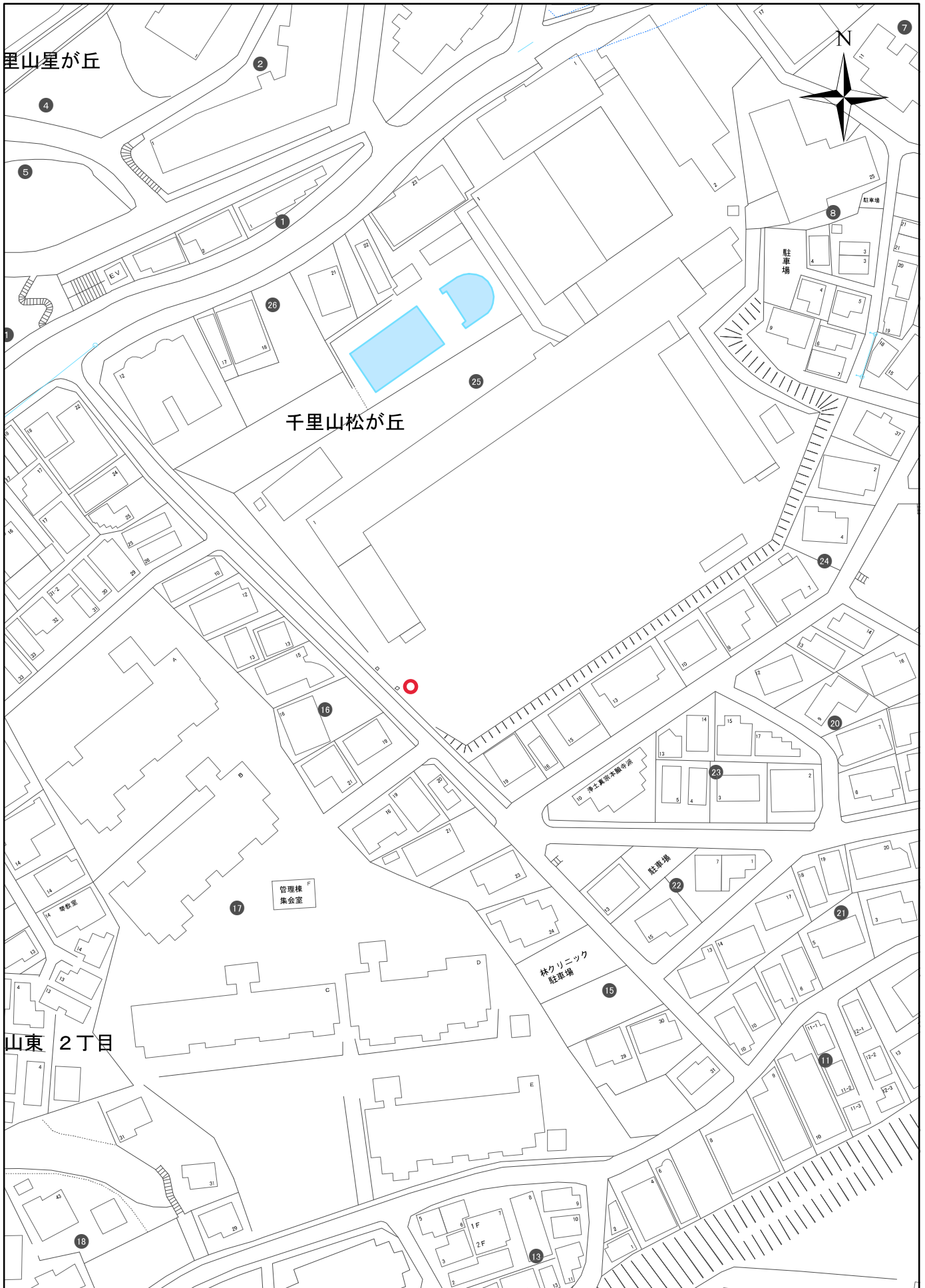


校庭貯留施設点検箇所

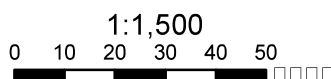


平面図

No.-4

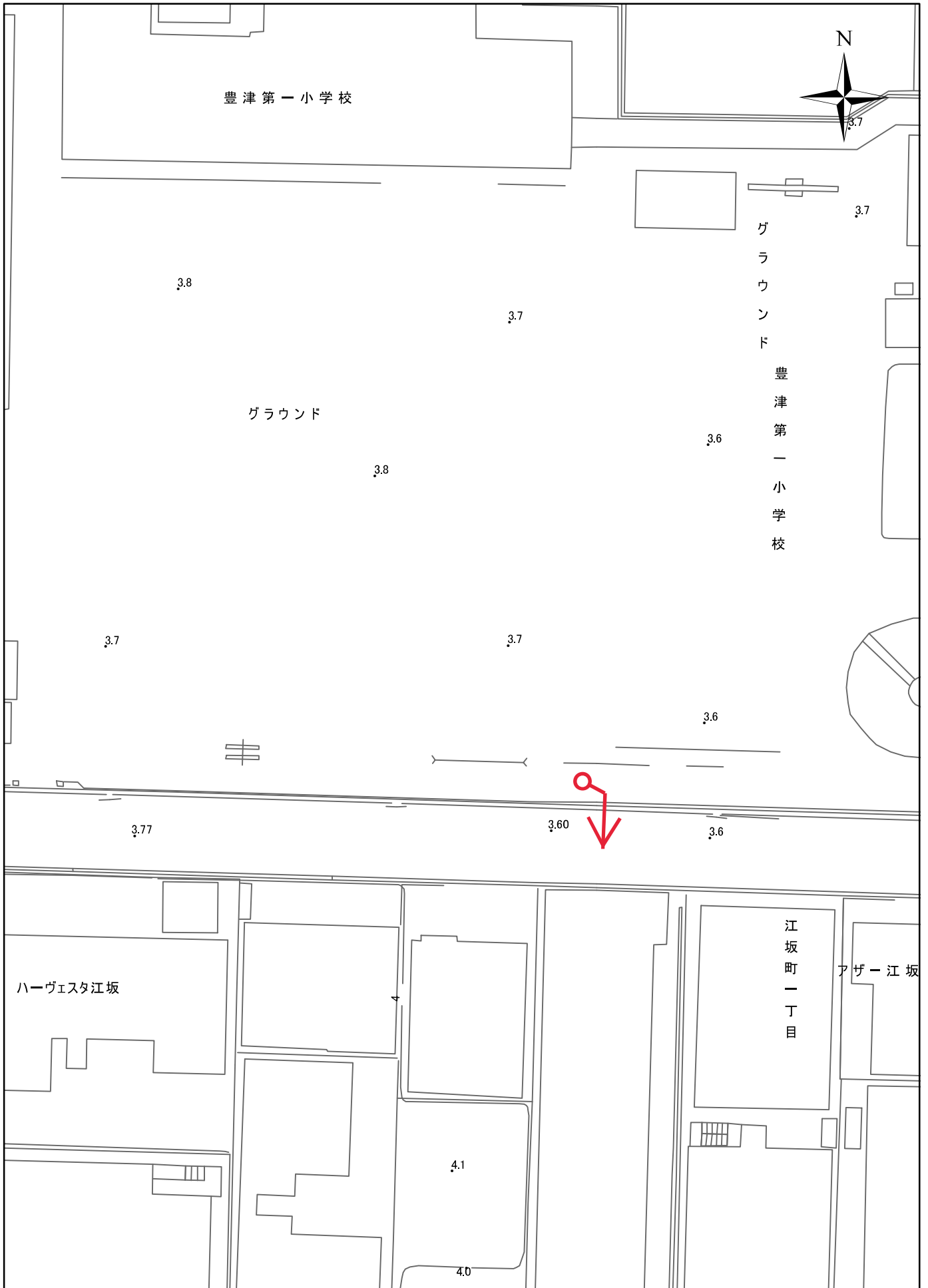


校庭貯留施設点検箇所

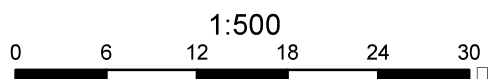


位置図

No.-5

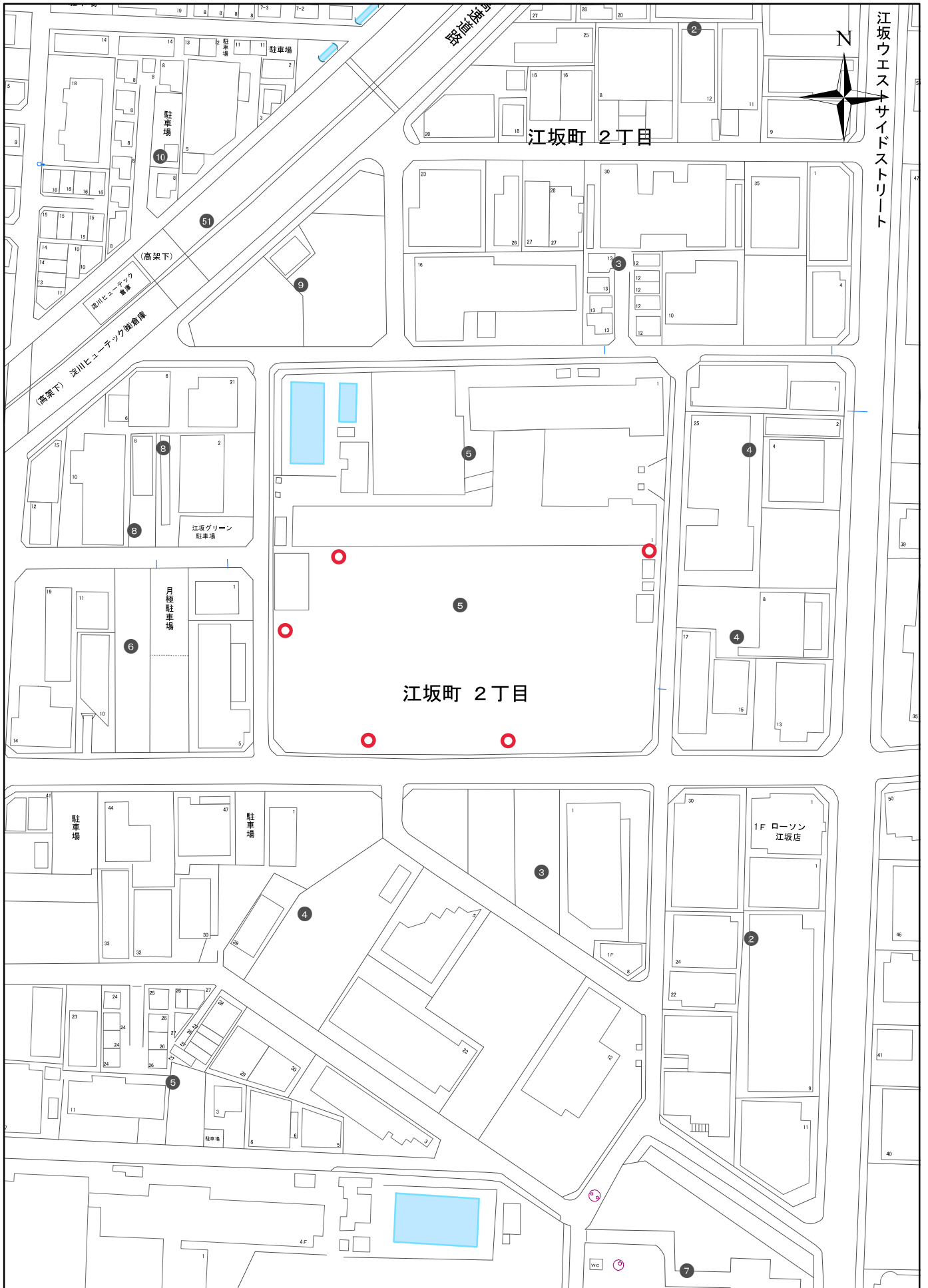


校庭貯留施設点検箇所

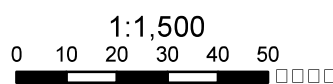


平面図

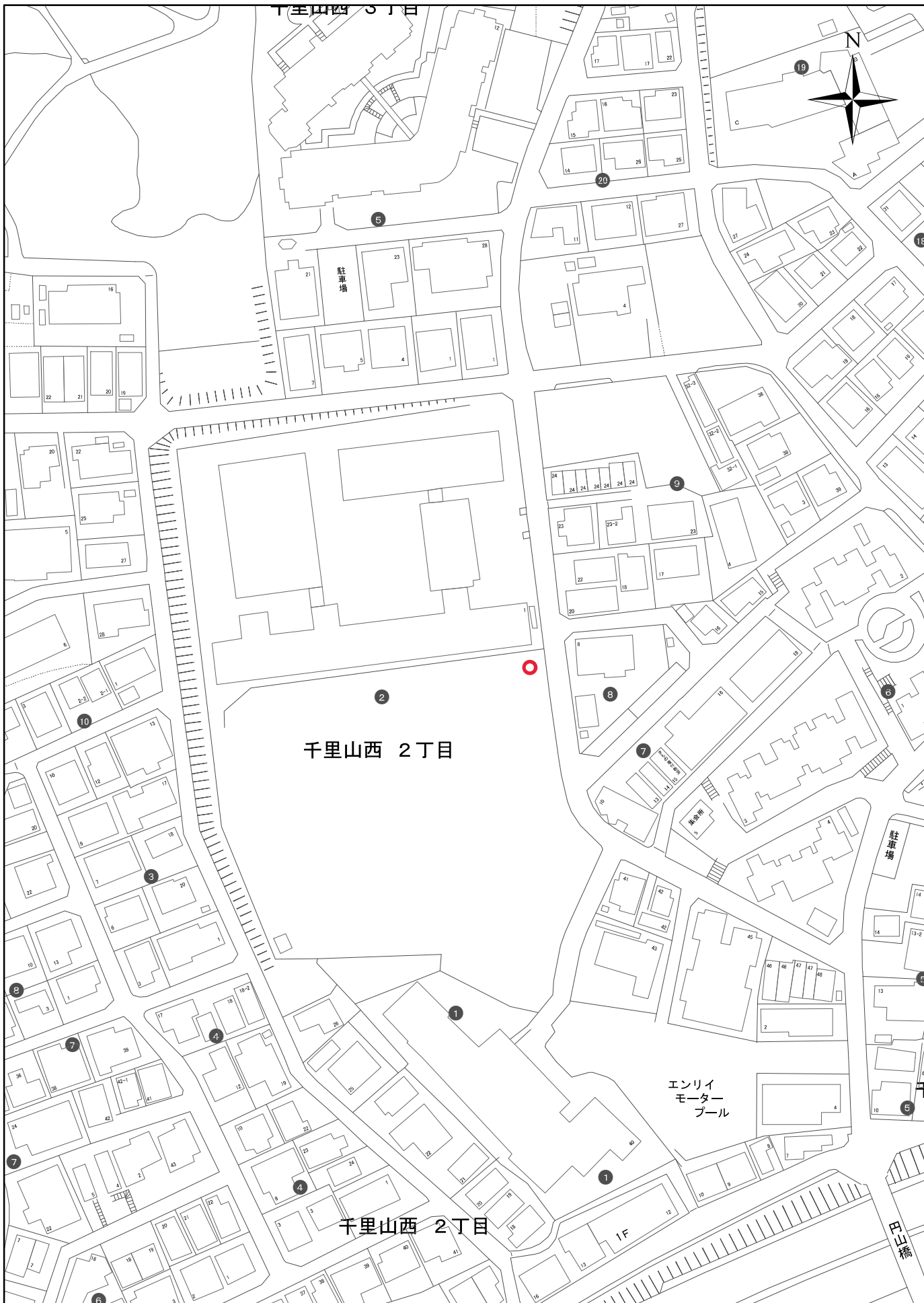
No.-6



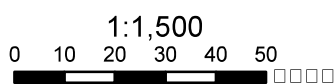
校庭貯留施設点検箇所



位置図 No.-7

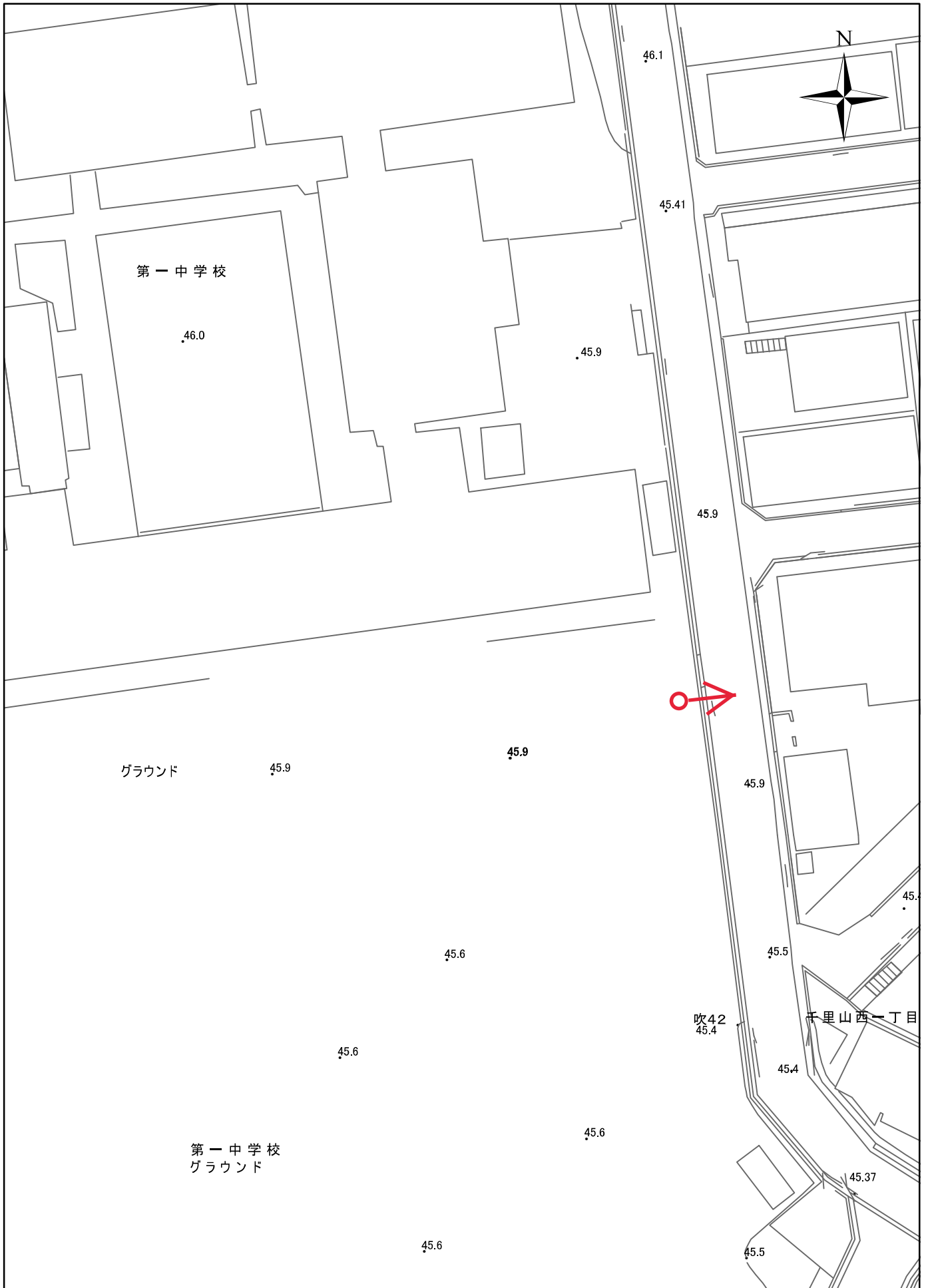


校庭貯留施設点検箇所

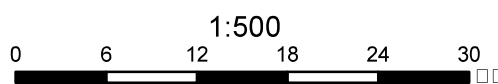


位置図

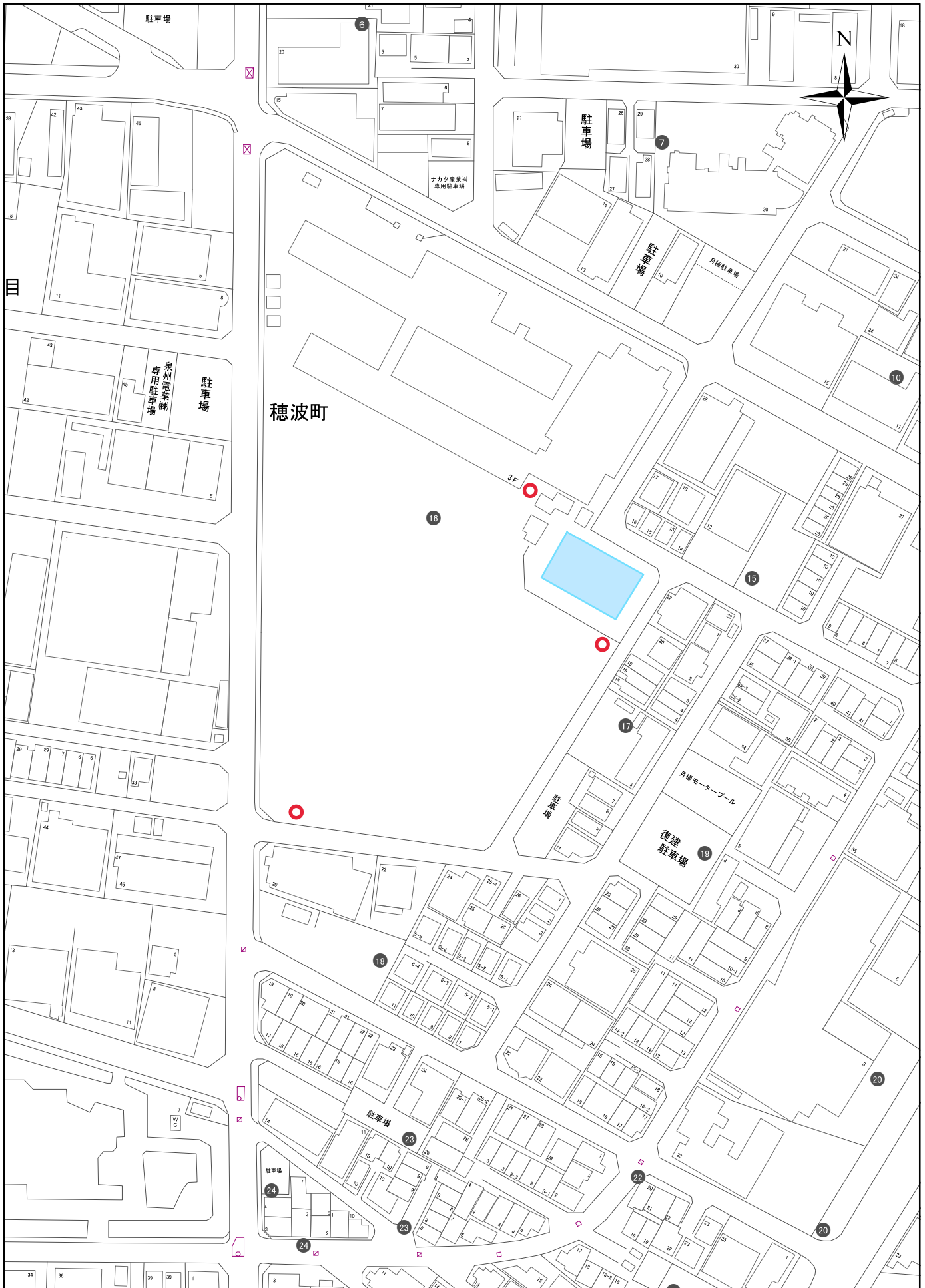
No.-8



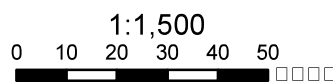
校庭貯留施設点検箇所



平面図 No.-8

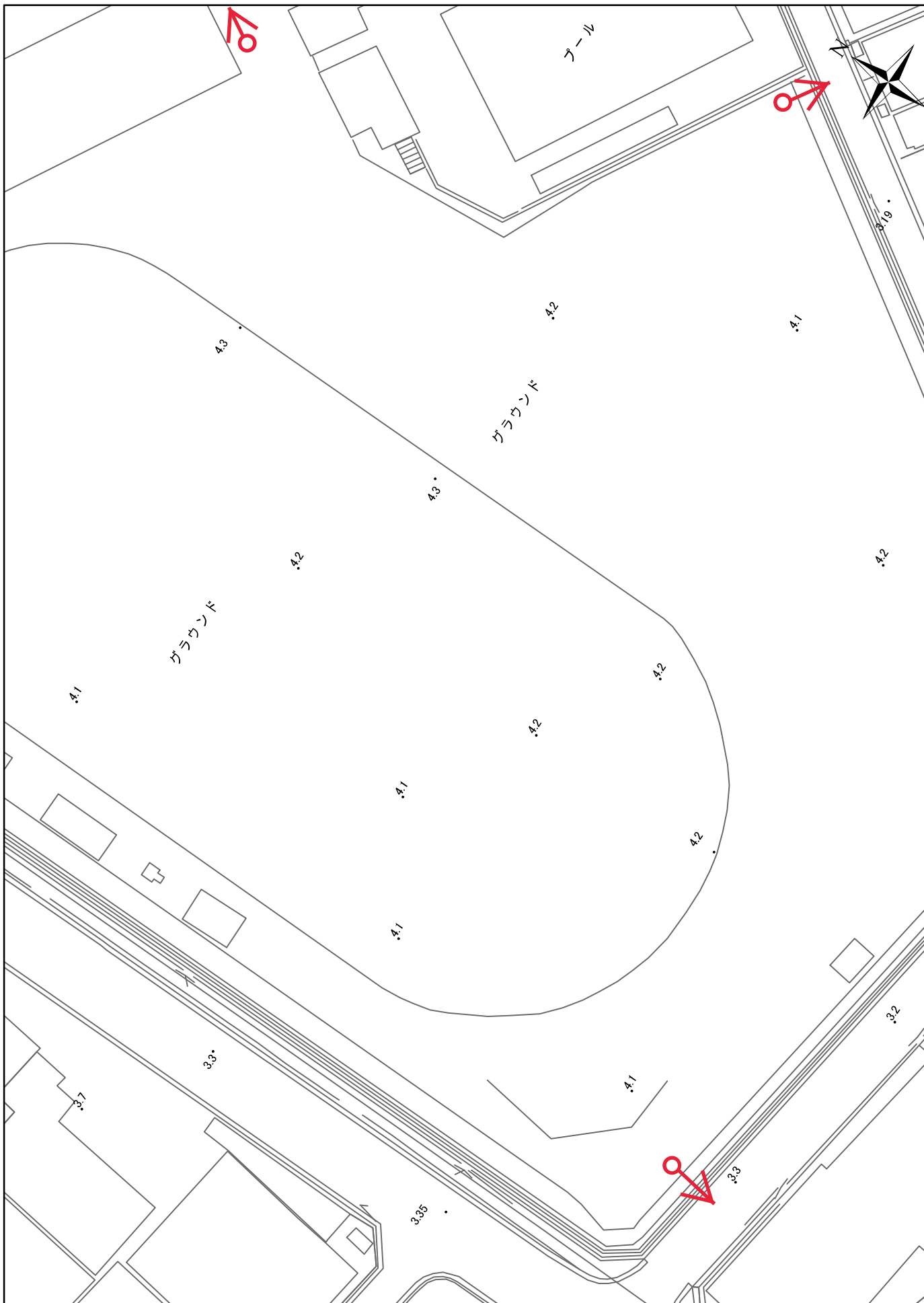


校庭貯留施設点検箇所

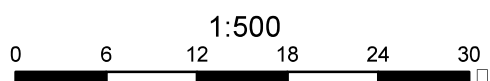


位置図

No.-9

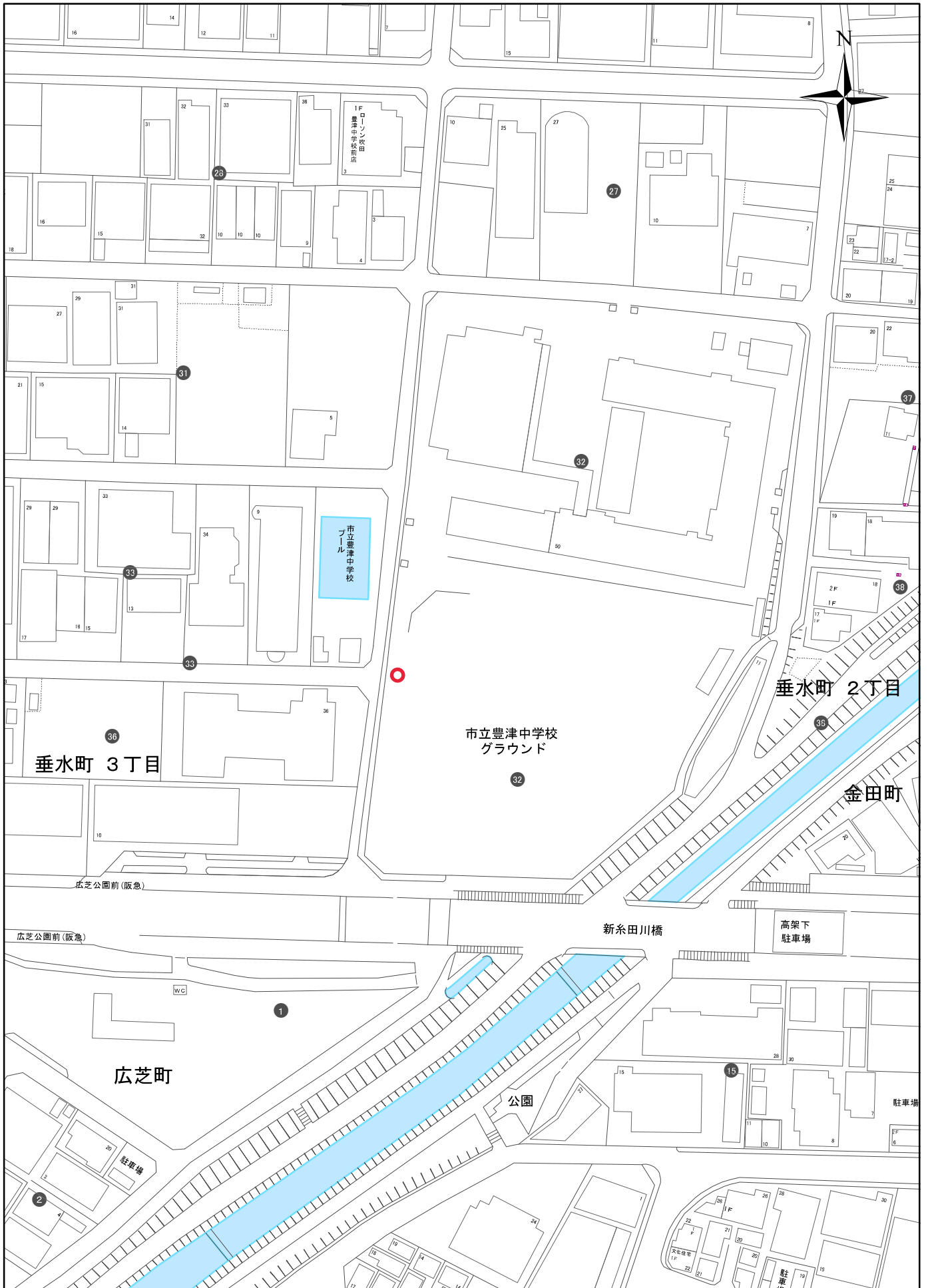


校庭貯留施設点検箇所

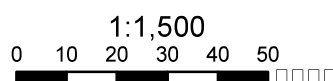


平面図

No.-9

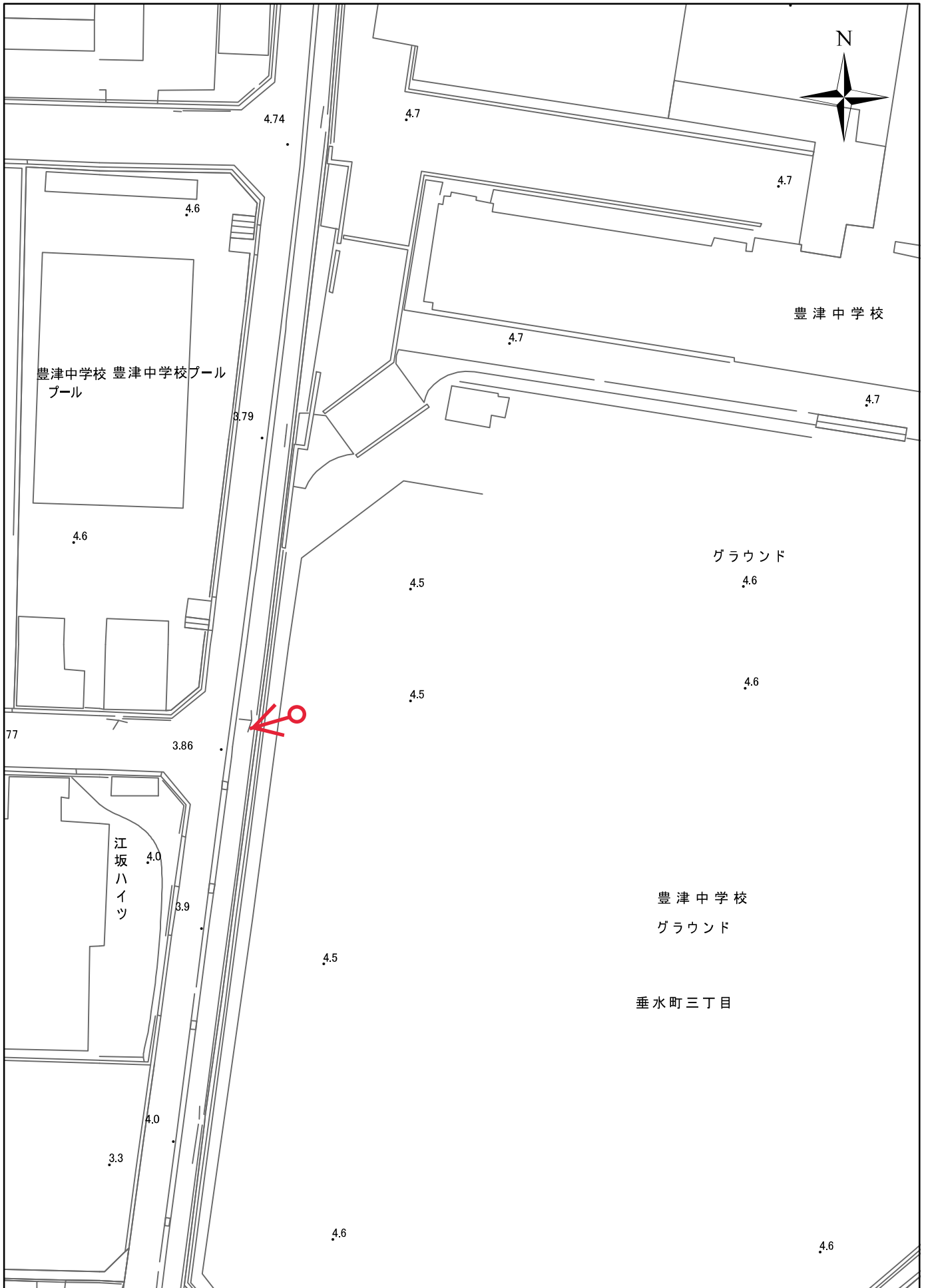


校庭貯留施設点検箇所

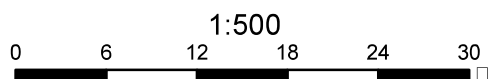


位置図

No.-10

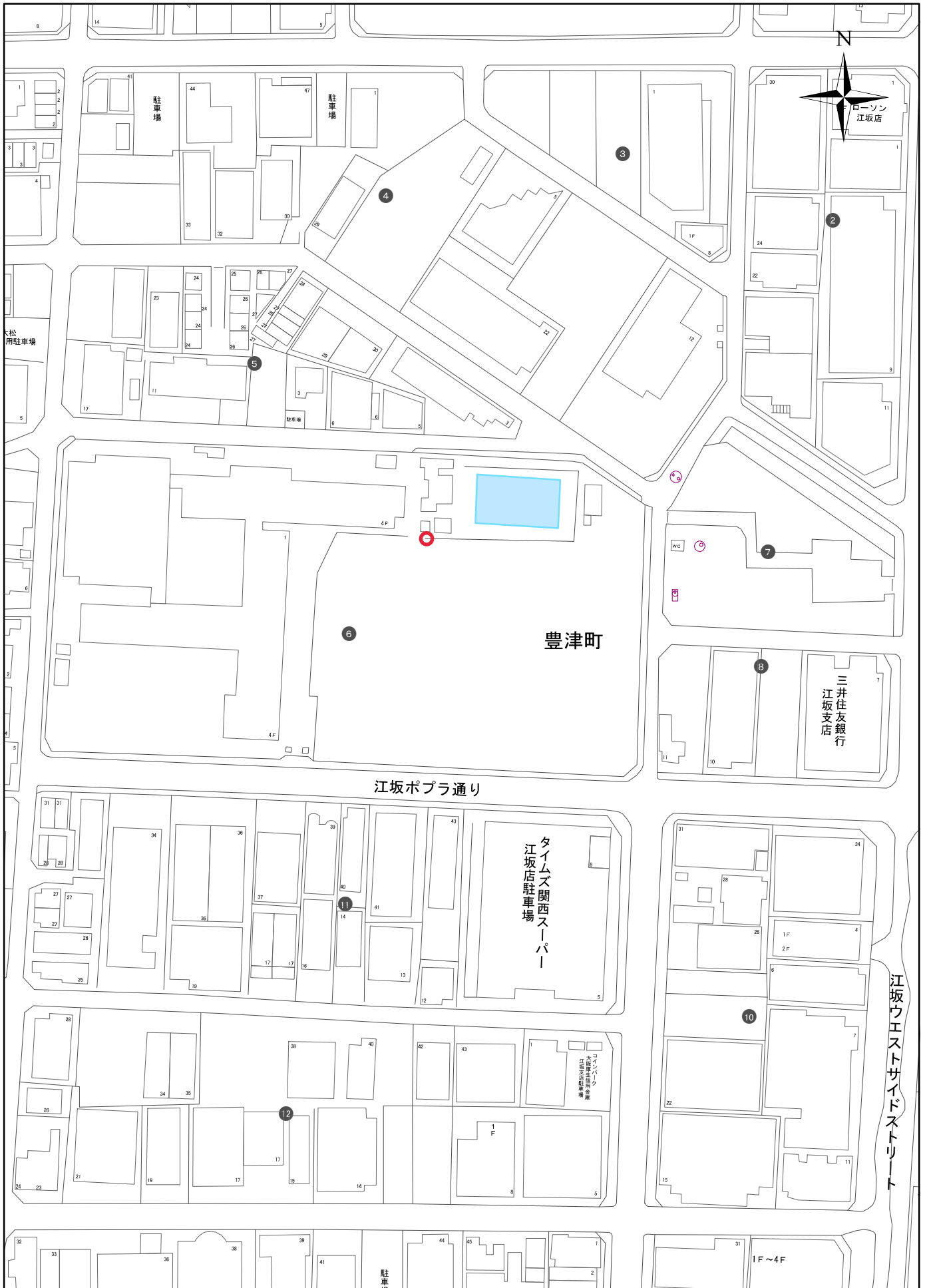


校庭貯留施設点検箇所

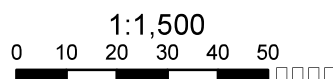


平面図

No.-10

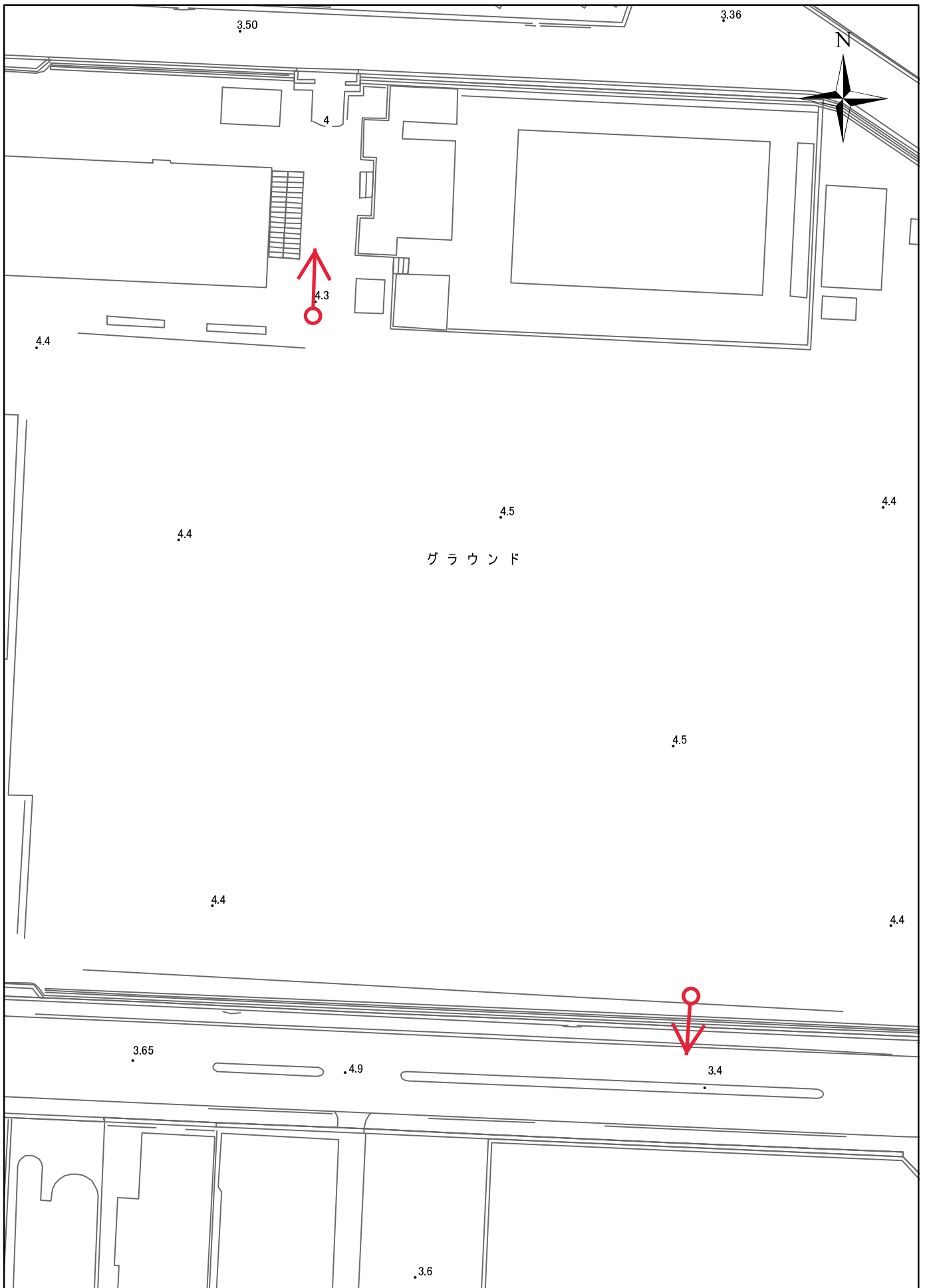


校庭貯留施設点検箇所

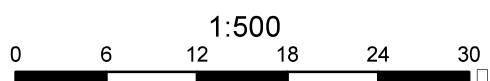


位置図

No.-11

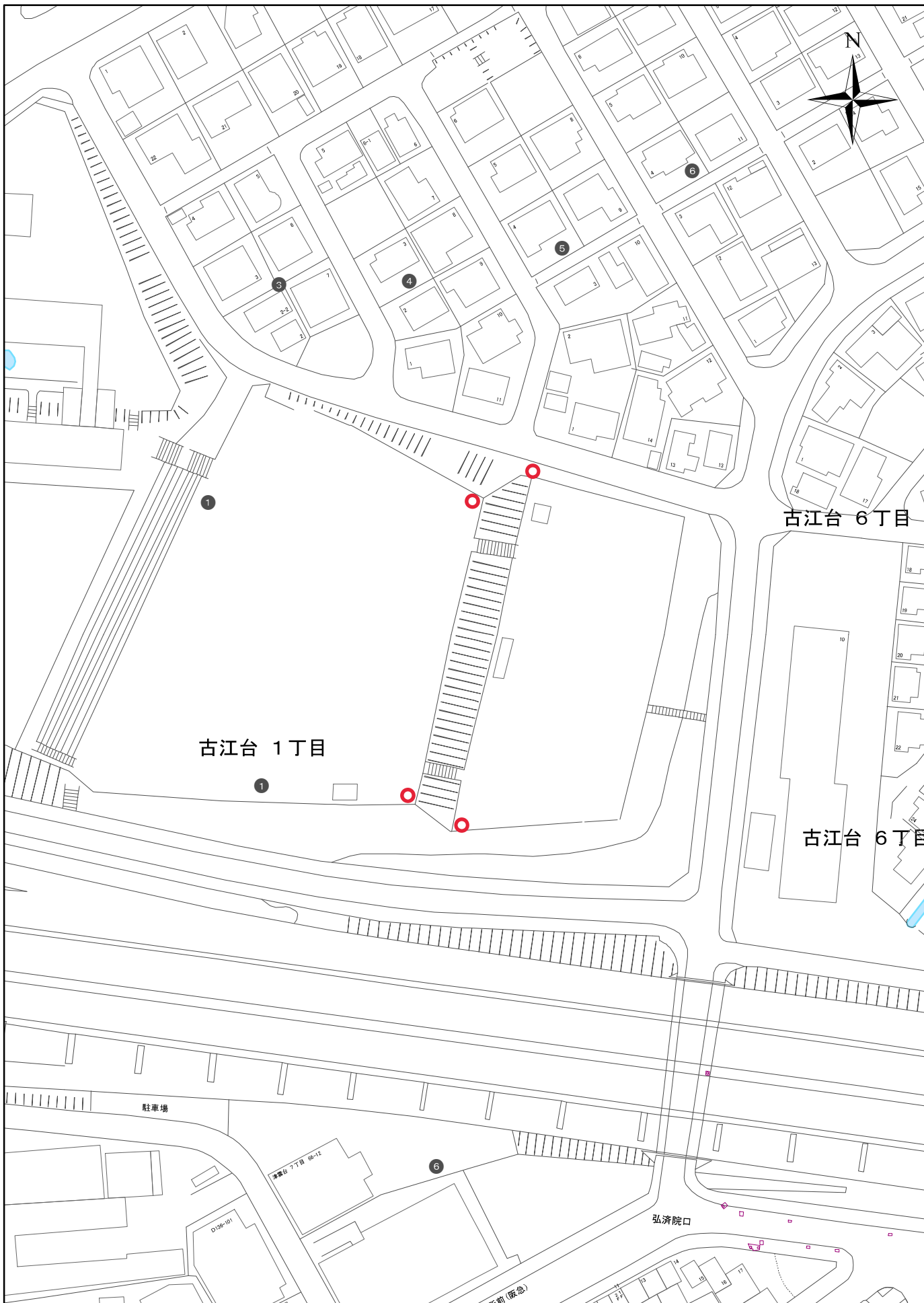


校庭貯留施設点検箇所

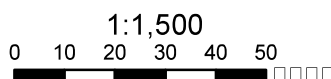


平面図

No.-11

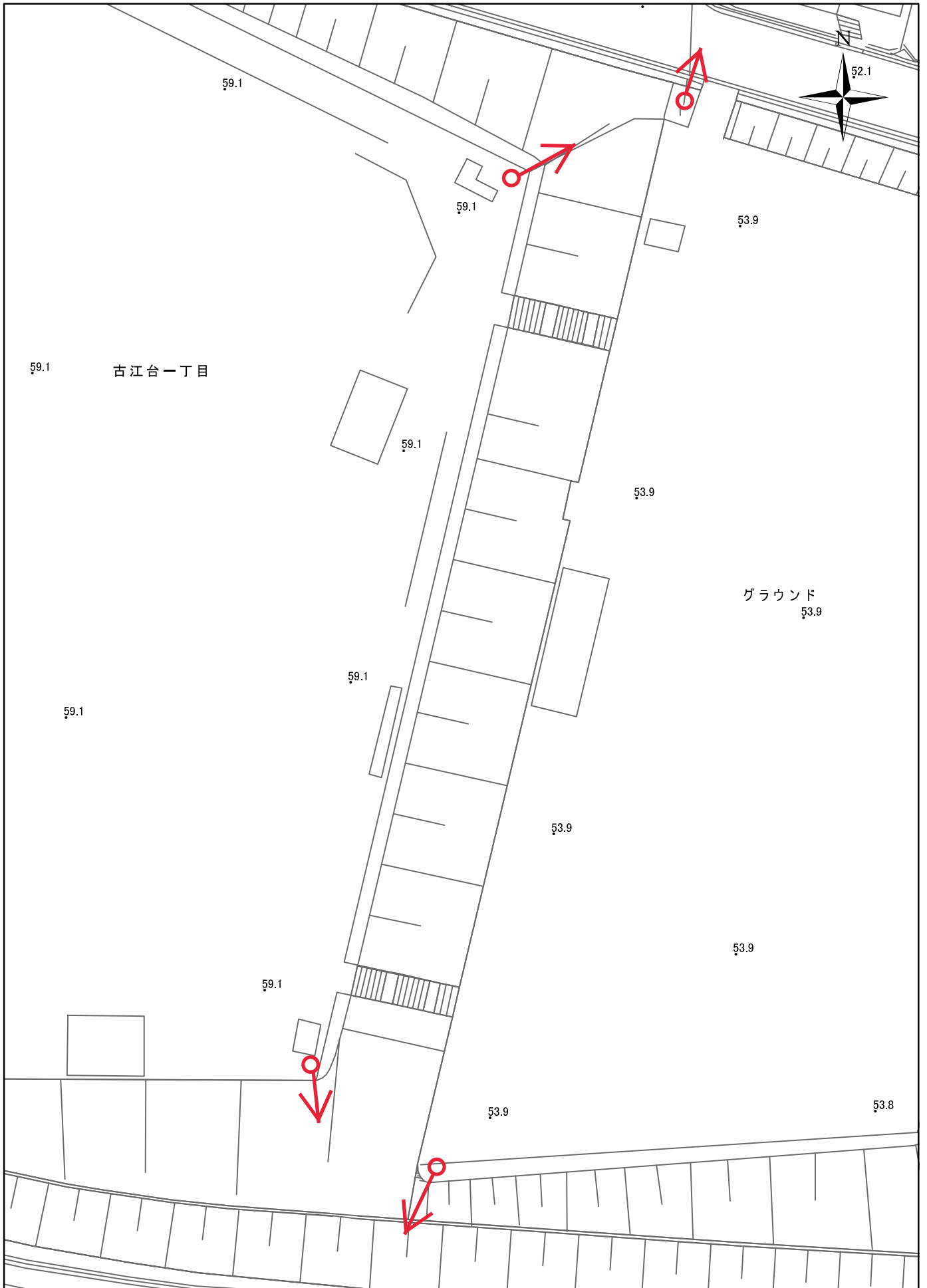


校庭貯留施設点検箇所

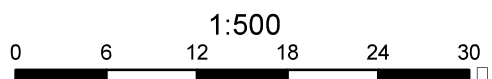


位置図

No.-12



校庭貯留施設点検箇所



平面図

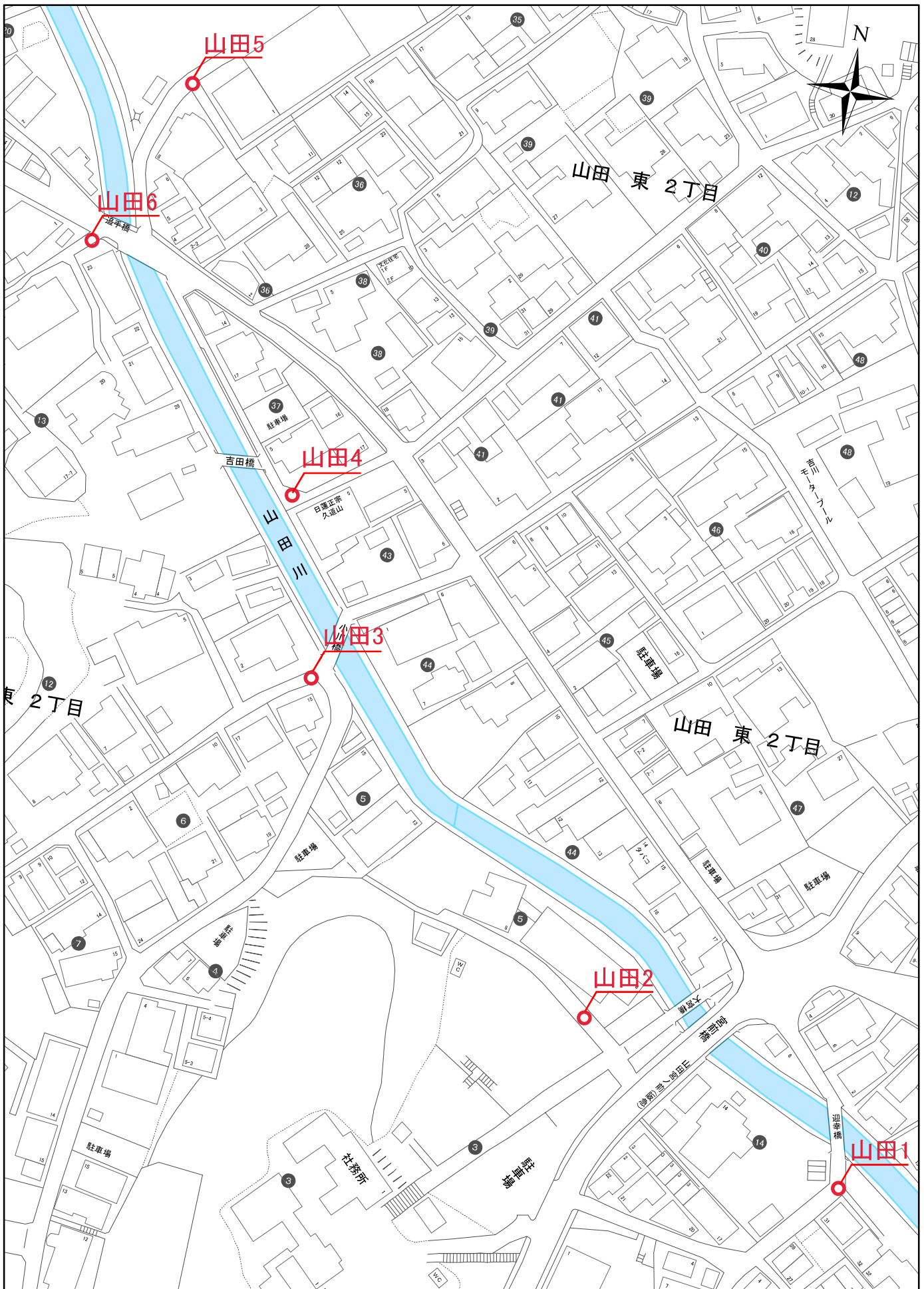
No.-12

別図8

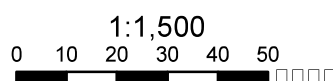
腐食の恐れの大い箇所点検箇所（マンホールポンプ下流部）

No	施設名称	住所	備考
1	山田1	山田東1丁目12-31	
2	山田2	山田東2丁目5-8	
3	山田3	山田東2丁目6-15	
4	山田4	山田東2丁目37-5	
5	山田5	山田東2丁目33-1	
6	山田6	山田東2丁目14-1	
7	山田7	山田東2丁目29-14	
8	山田8	山田東4丁目32-8	
9	山田9	山田東4丁目1-39	
10	山田10	山田東4丁目4-3	
11	山田11	山田東4丁目5-2	
12	山田12	山田東4丁目30-19	
13	山田13	山田東4丁目6-19	
14	山田14	山田東4丁目26-28	
15	山田15	山田東4丁目9-7	
16	山田16	山田東4丁目9-39	
17	山田17	山田東4丁目25-18	
18	山田18	山田東4丁目9-31	
19	山田19	山田東4丁目12-3	
20	山田20	山田東4丁目22-14	
21	山田21	山田東2丁目10-1	
22	山田南	岸部北5丁目18-19	
23	春日1	春日2丁目1-6	
24	春日2	春日2丁目1-3	
25	春日3	春日2丁目2-12	
26	春日4	春日2丁目2-1	
27	春日5	春日2丁目14-14	
28	春日6	春日2丁目14-10	
29	春日7	春日2丁目14-3	
30	春日8	春日3丁目1-13	
31	春日9	春日3丁目3-4	
32	春日10	春日3丁目4-5	
33	尺谷	尺谷29-3	
34	高川ポンプ場	桃山台4丁目591	

※圧送管（MH34箇所）下流の自然流下管（31スパン）を点検。

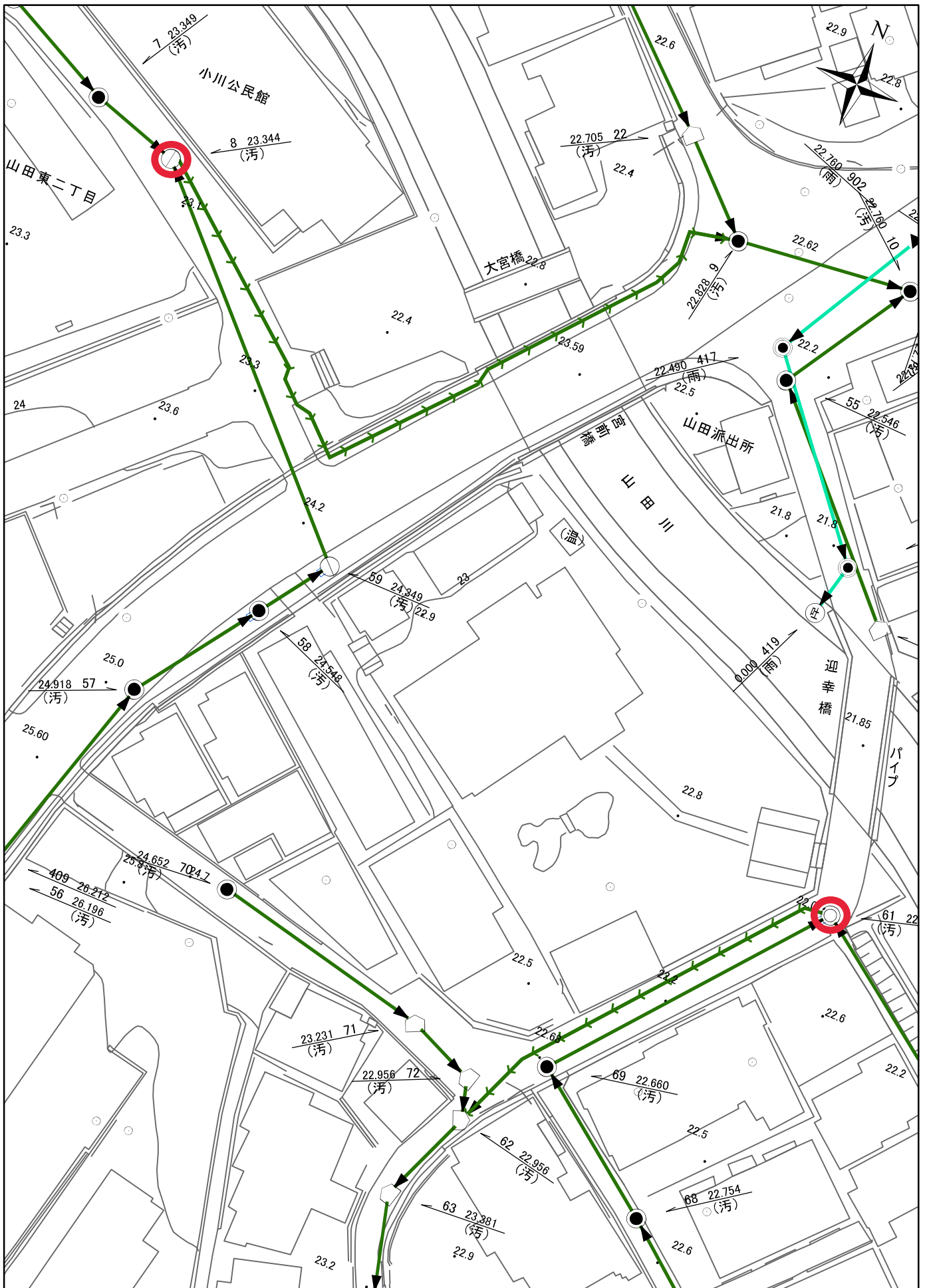


腐食の恐れの大い箇所

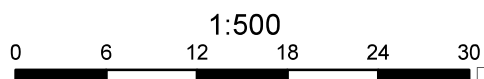


位置図

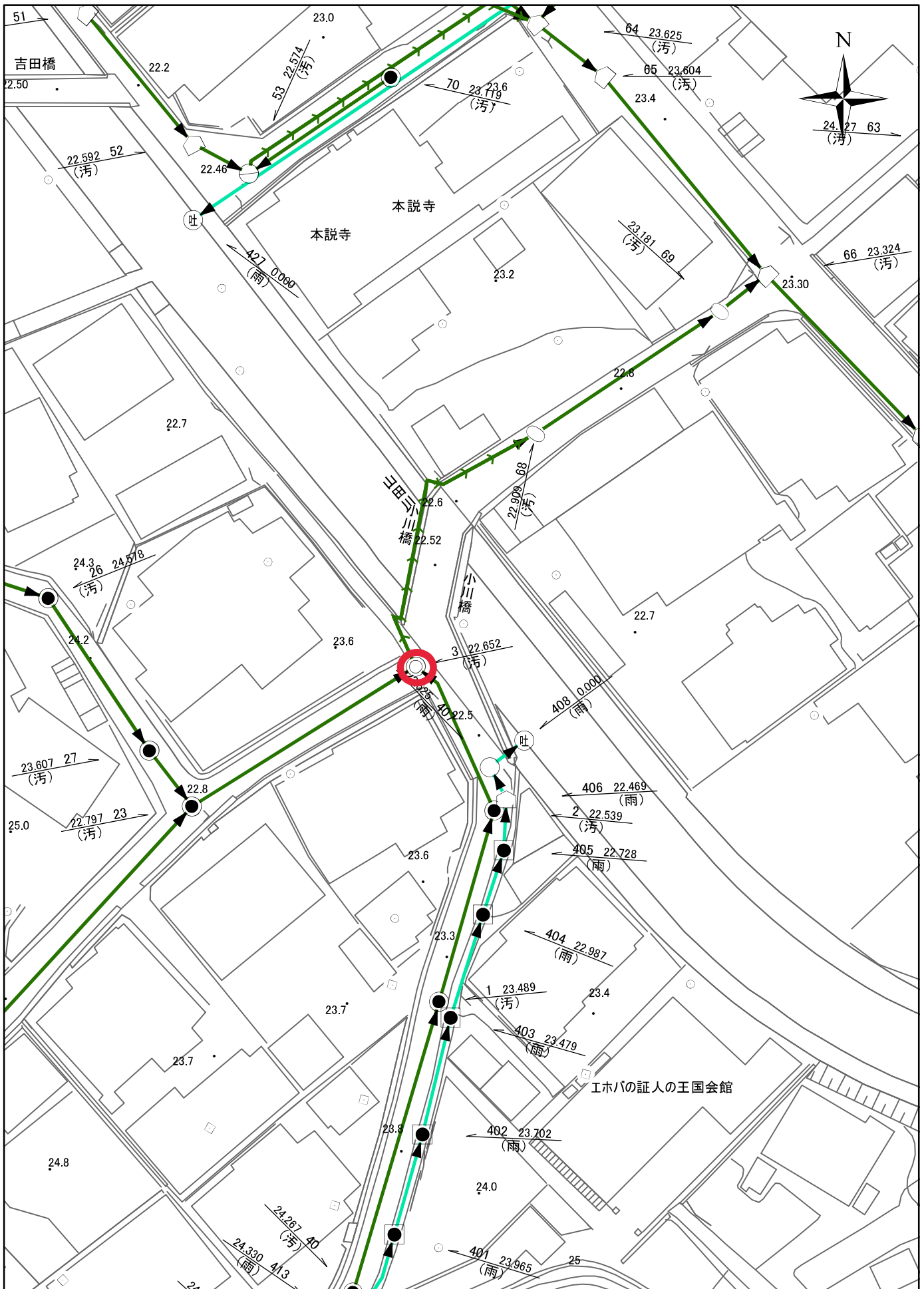
No.-1



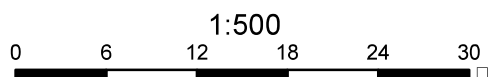
腐食の恐れのある大きい箇所



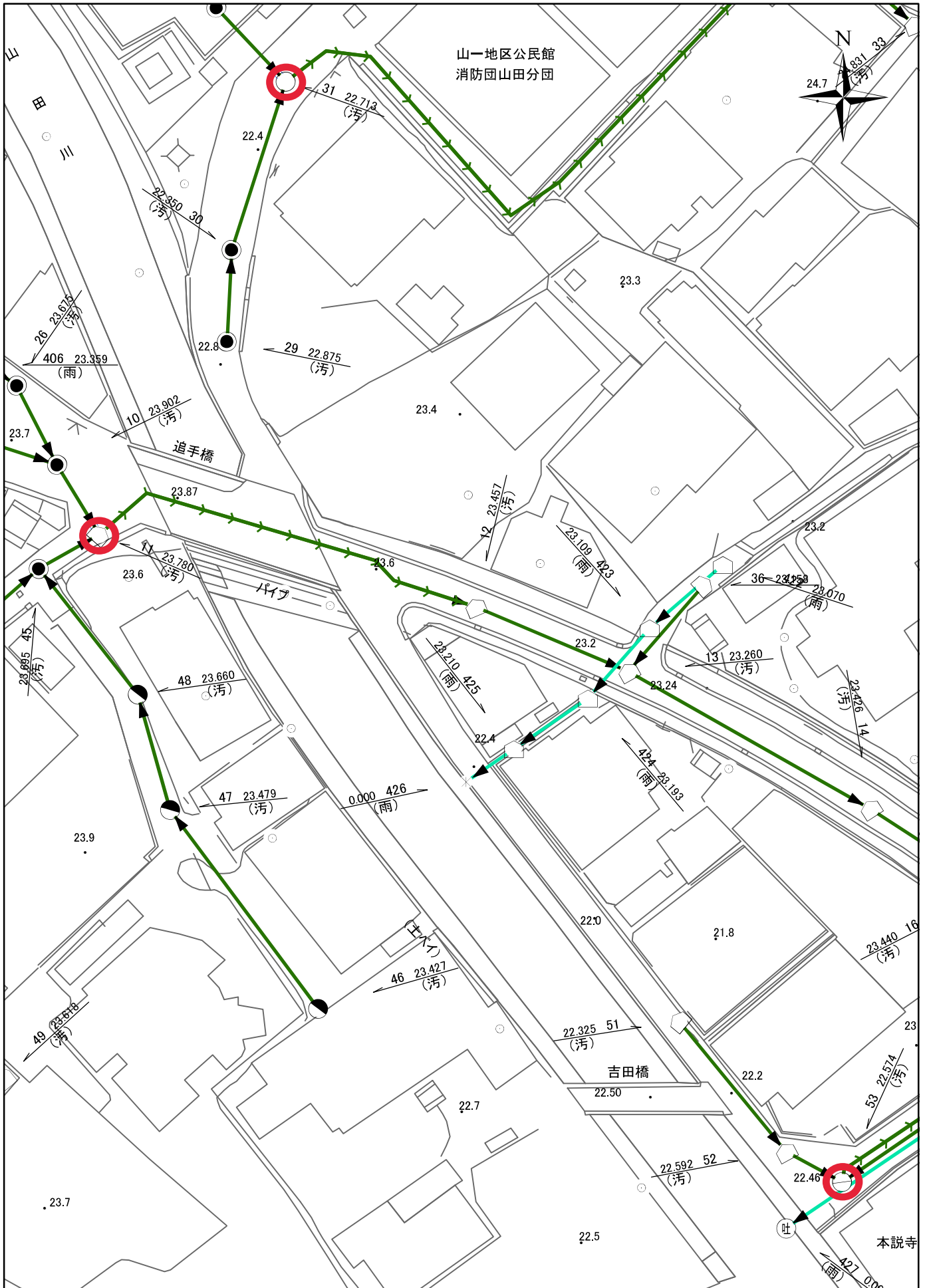
平面図 No.-1,2



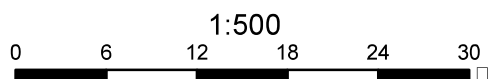
腐食の恐れの大い箇所



平面図 No.-3

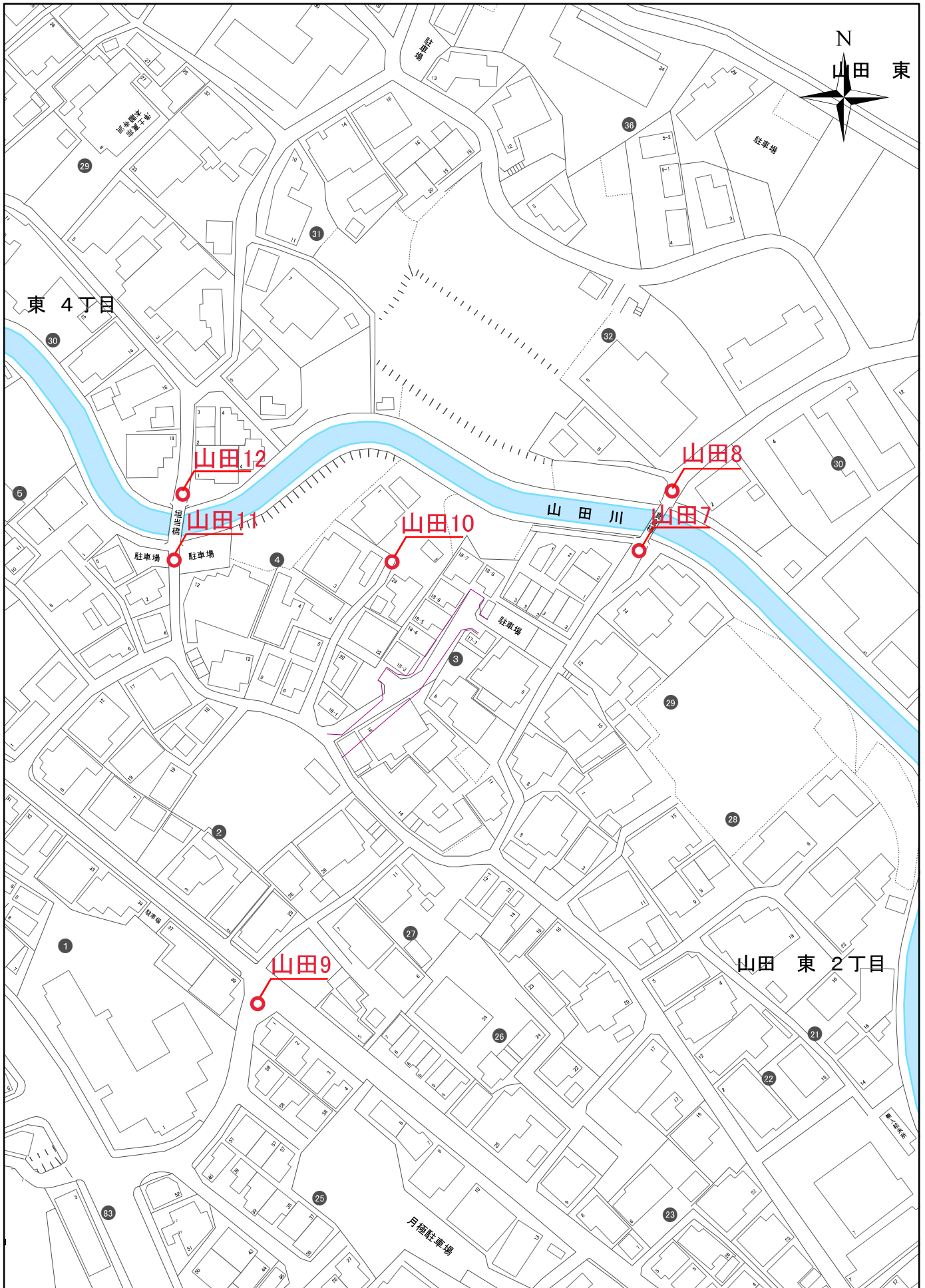


腐食の恐れのある大きい箇所

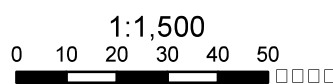


平面図

No.-4,5,6

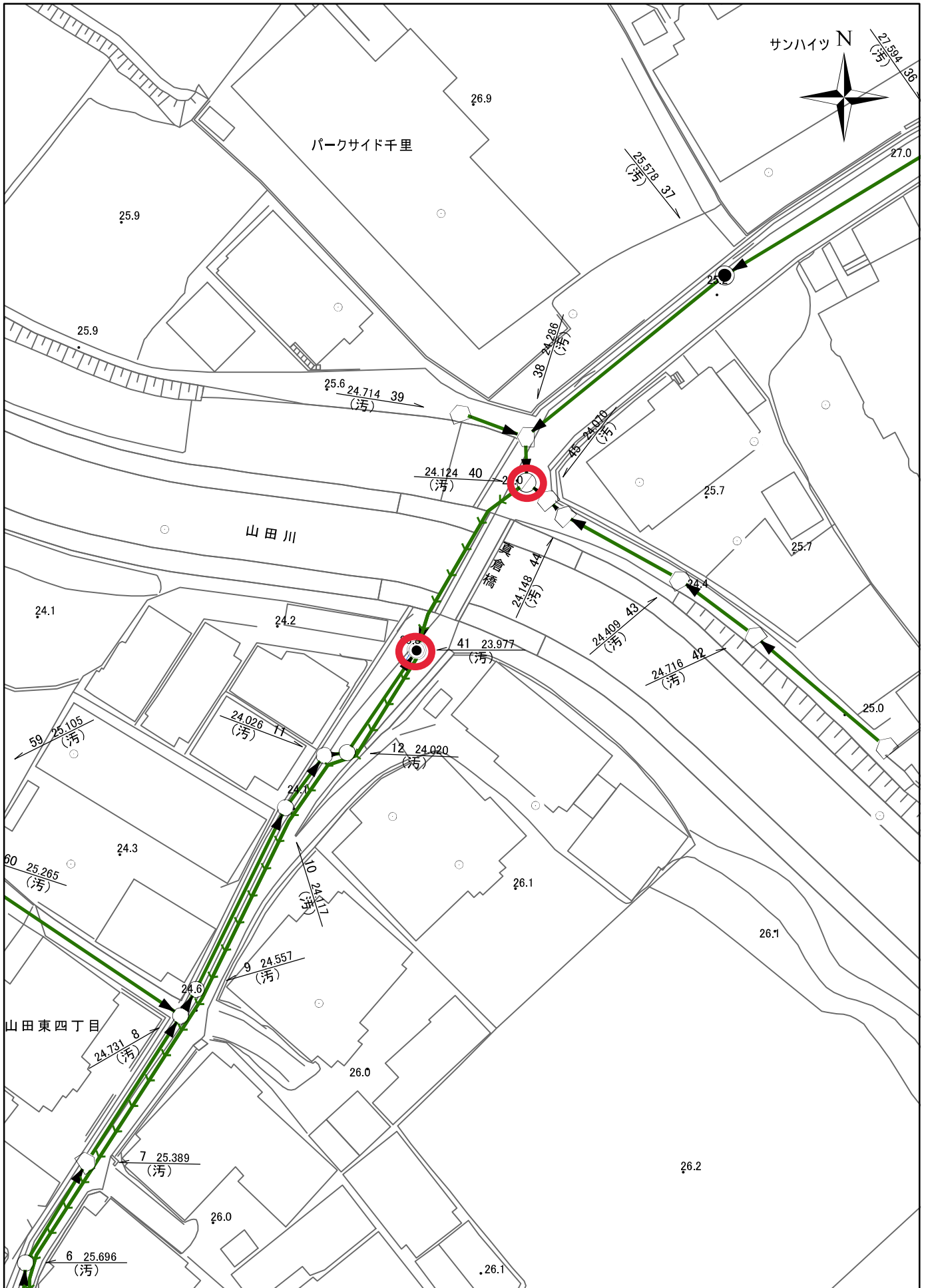


腐食の恐れの大い箇所

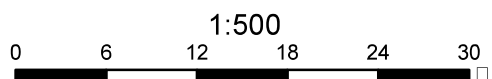


位置図

No.-7~12

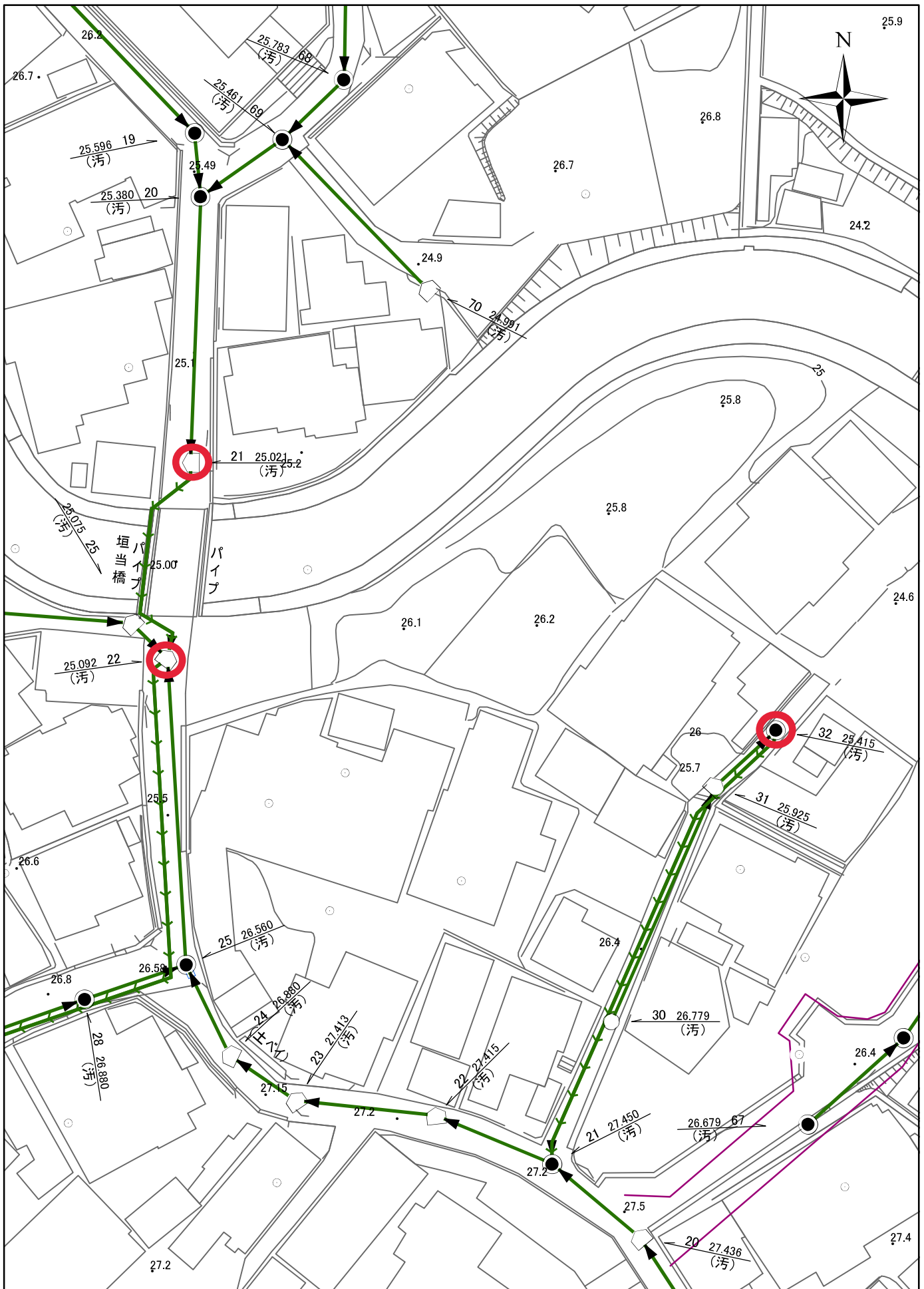


腐食の恐れのある大きい箇所

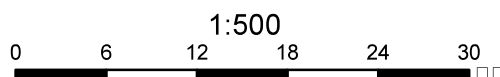


平面図

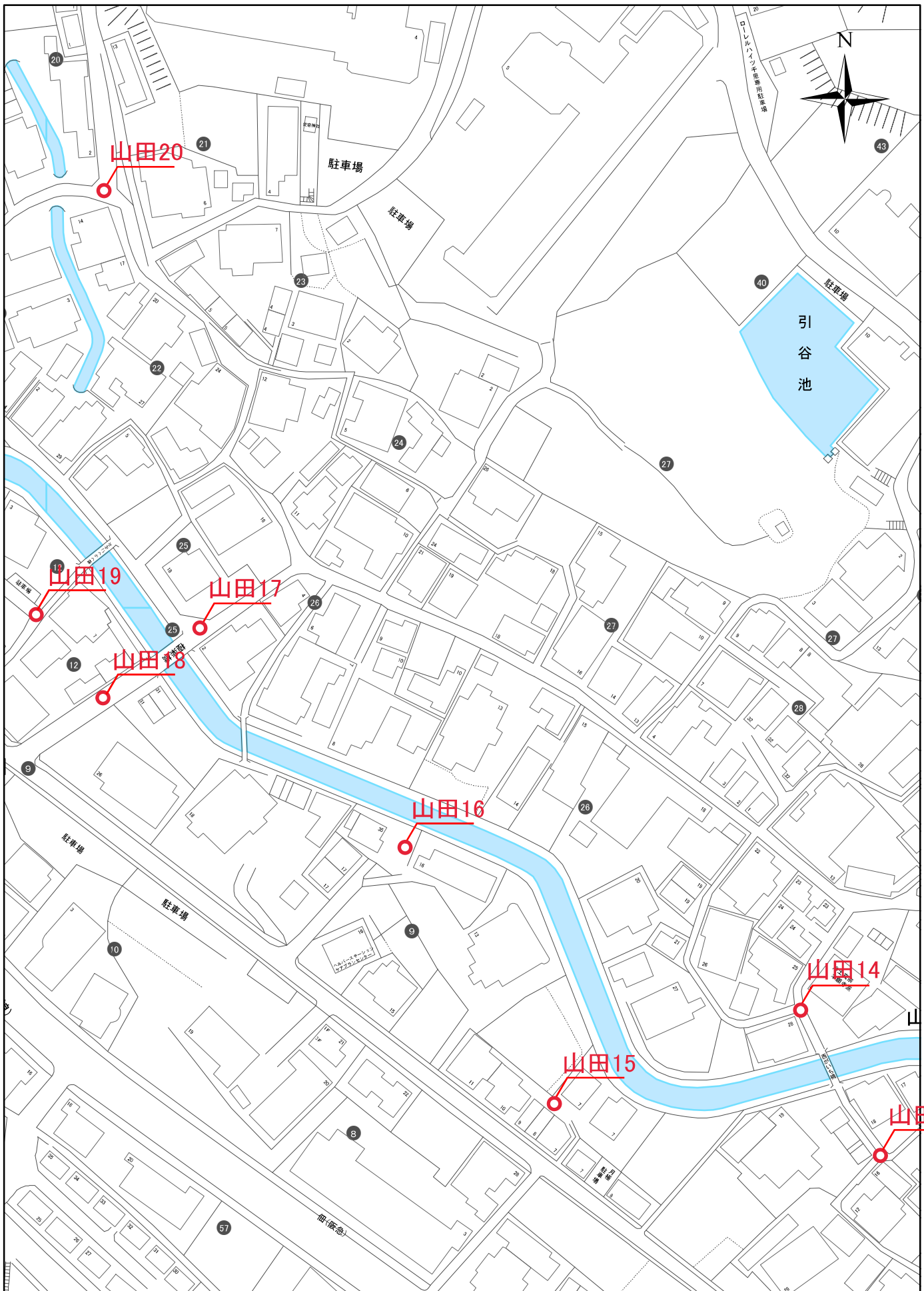
No.-7,8



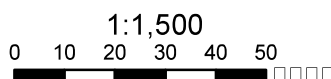
腐食の恐れの大い箇所



平面図 No.-10~12

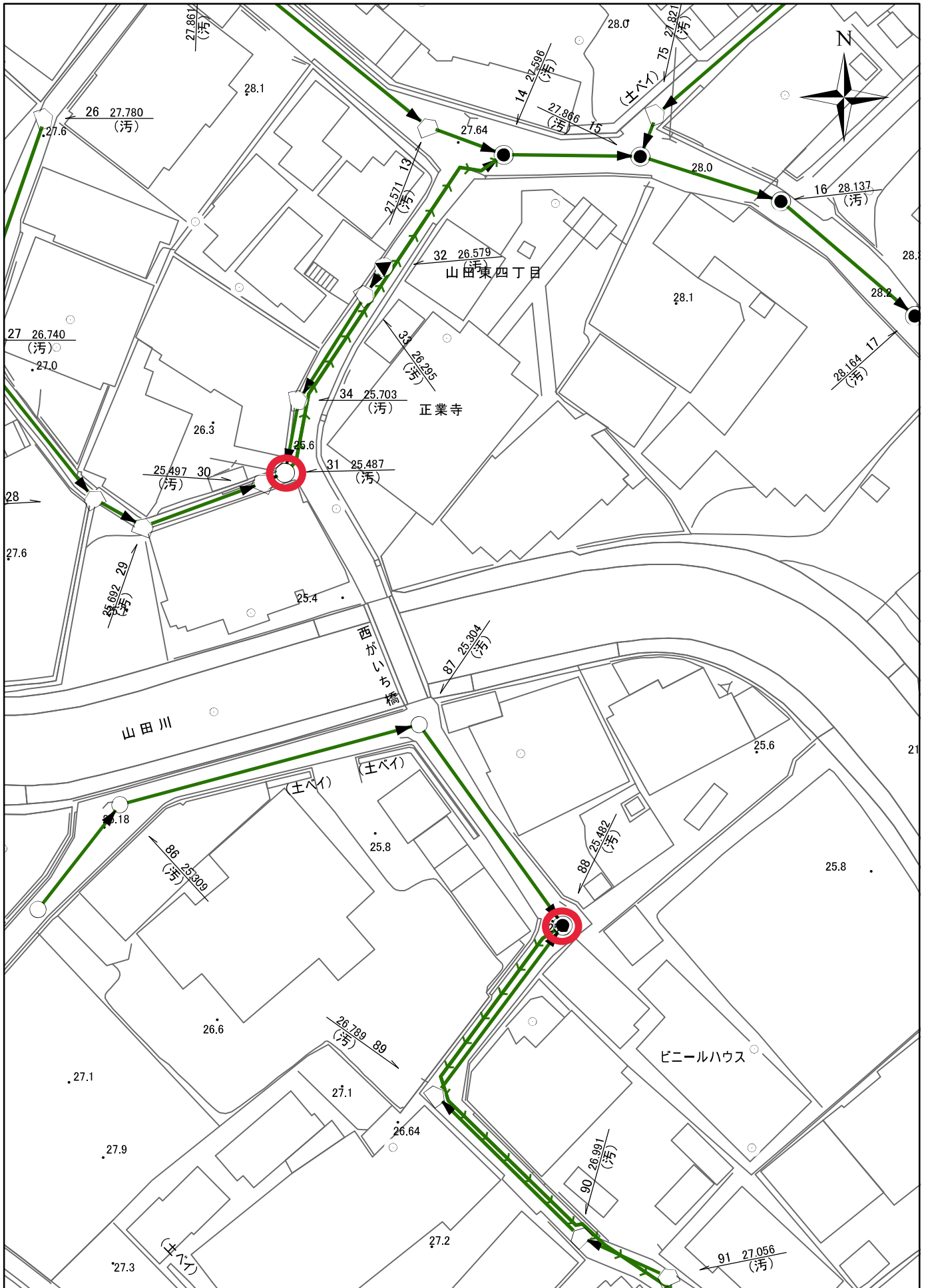


腐食の恐れの大い箇所

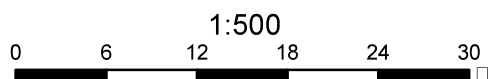


位置図

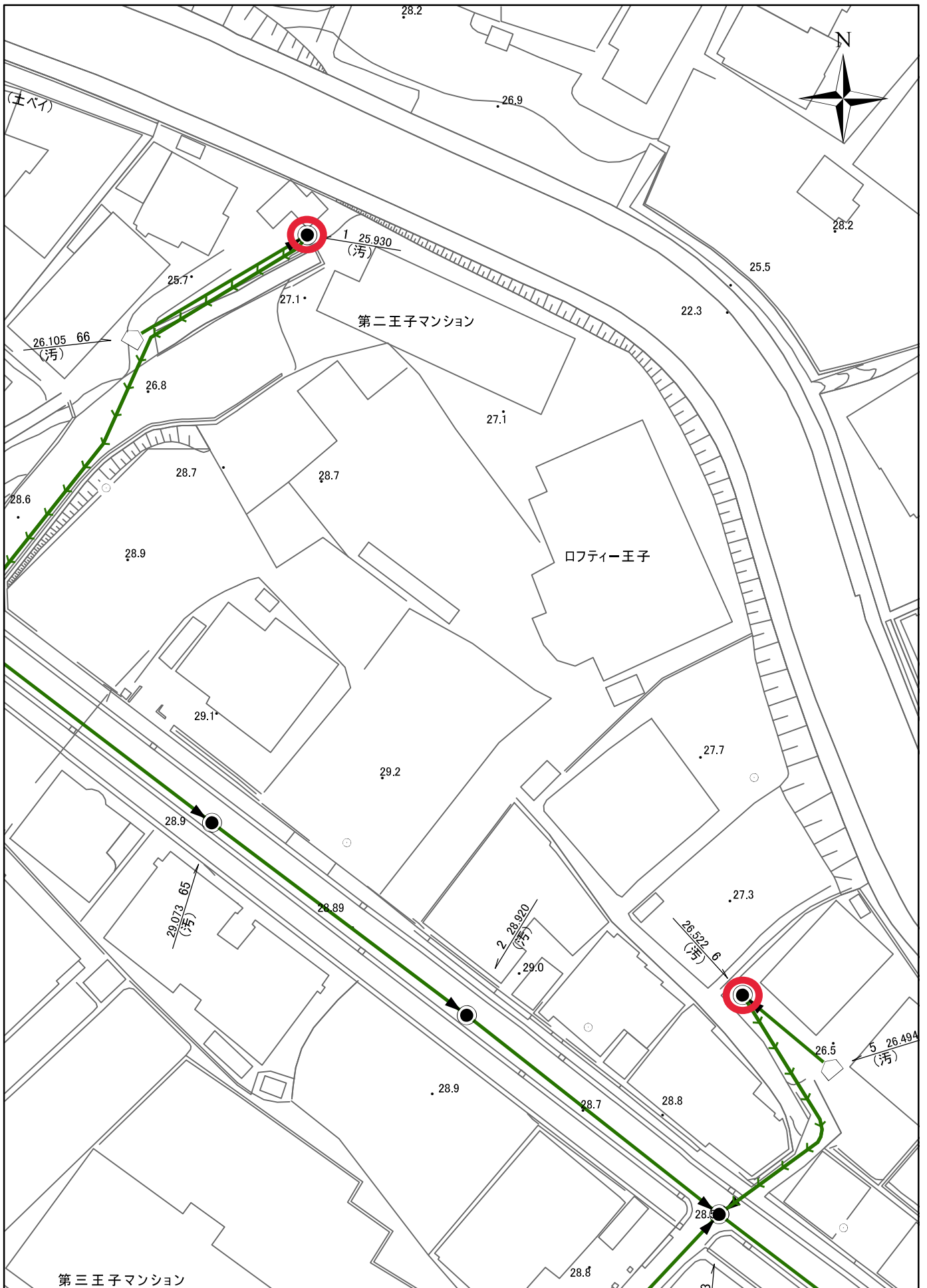
No.-13~20

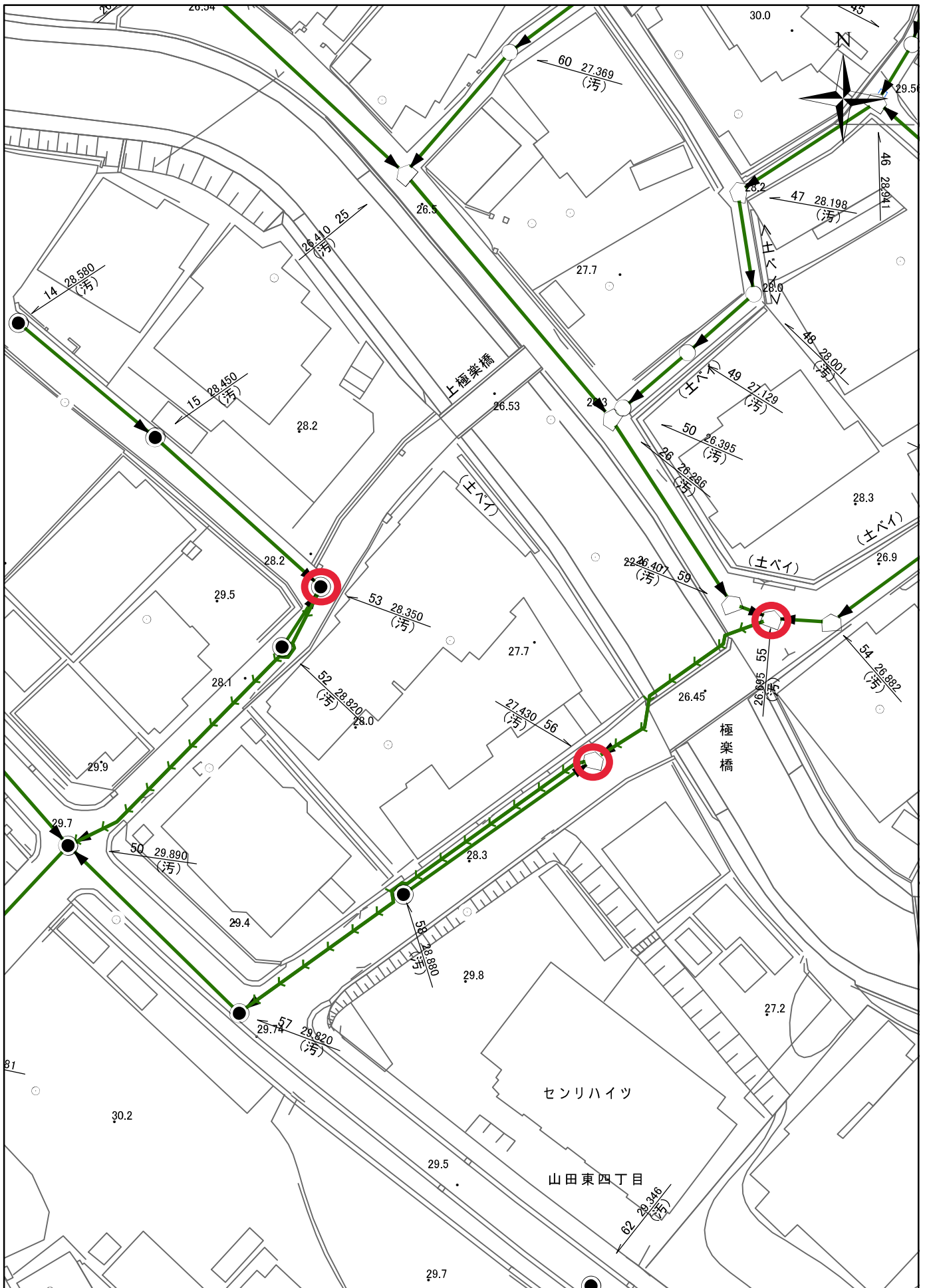


腐食の恐れの大い箇所

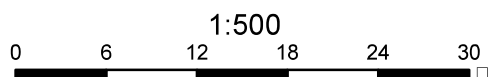


平面図 No.-13,14

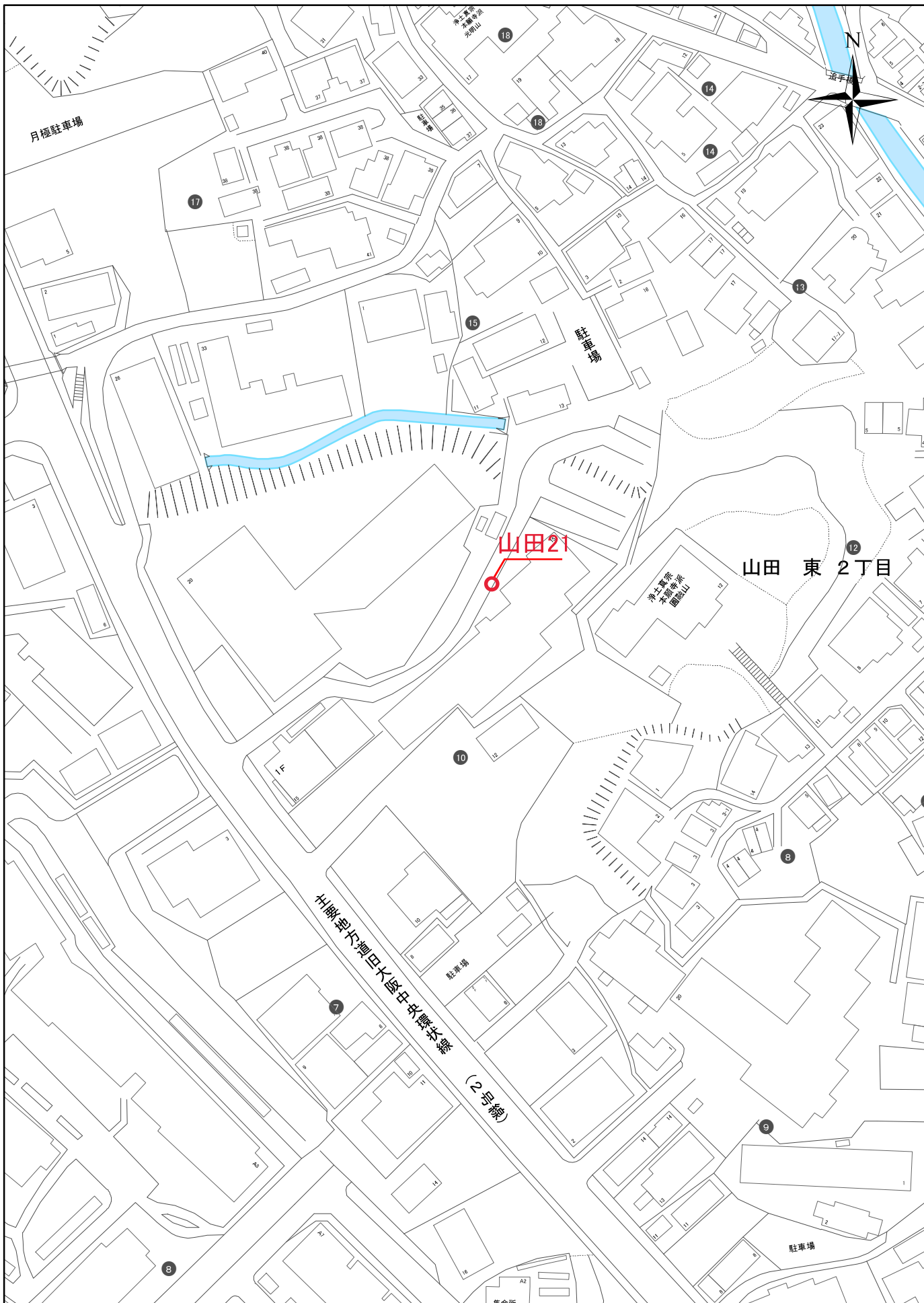




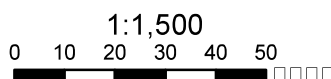
腐食の恐れの大い箇所



平面図 No.-17~19



腐食の恐れのある大きい箇所

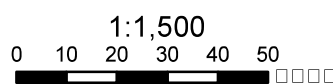


位置図

No.-21

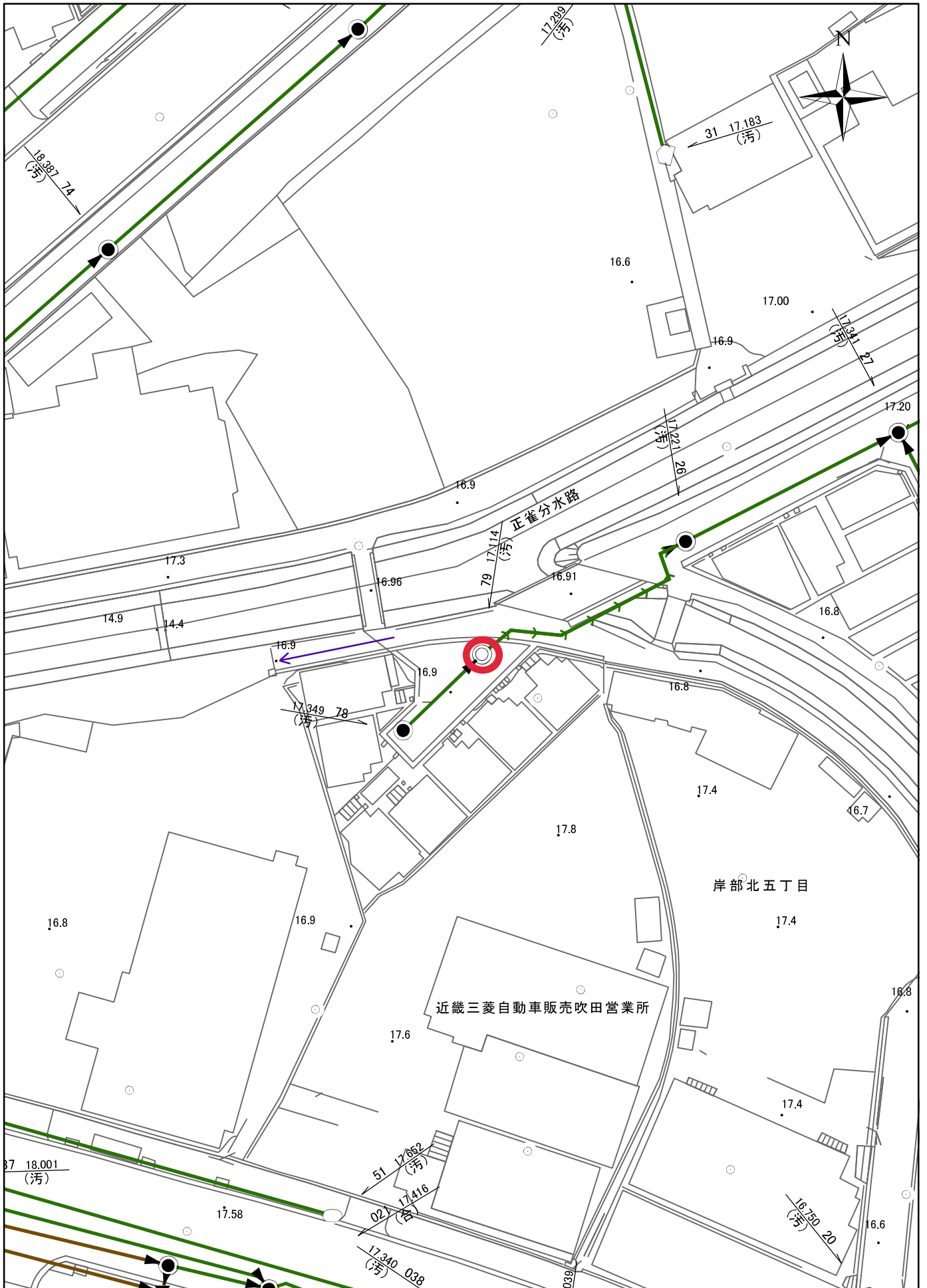


腐食の恐れの大い箇所

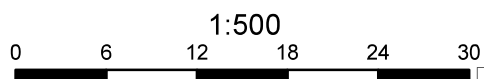


位置図

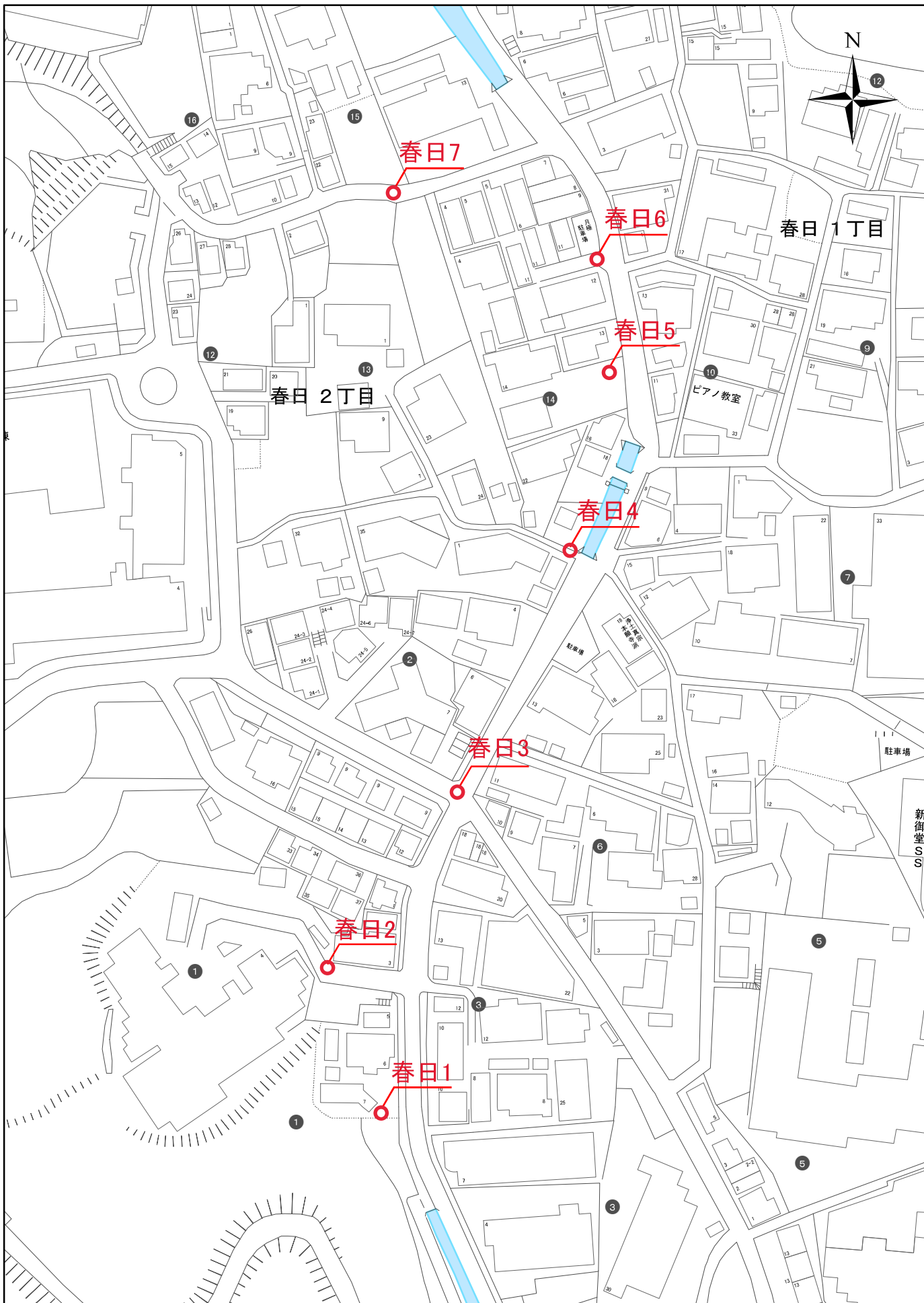
No.-22



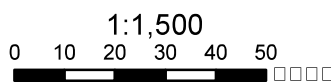
腐食の恐れの大い箇所



平面図 No.-22

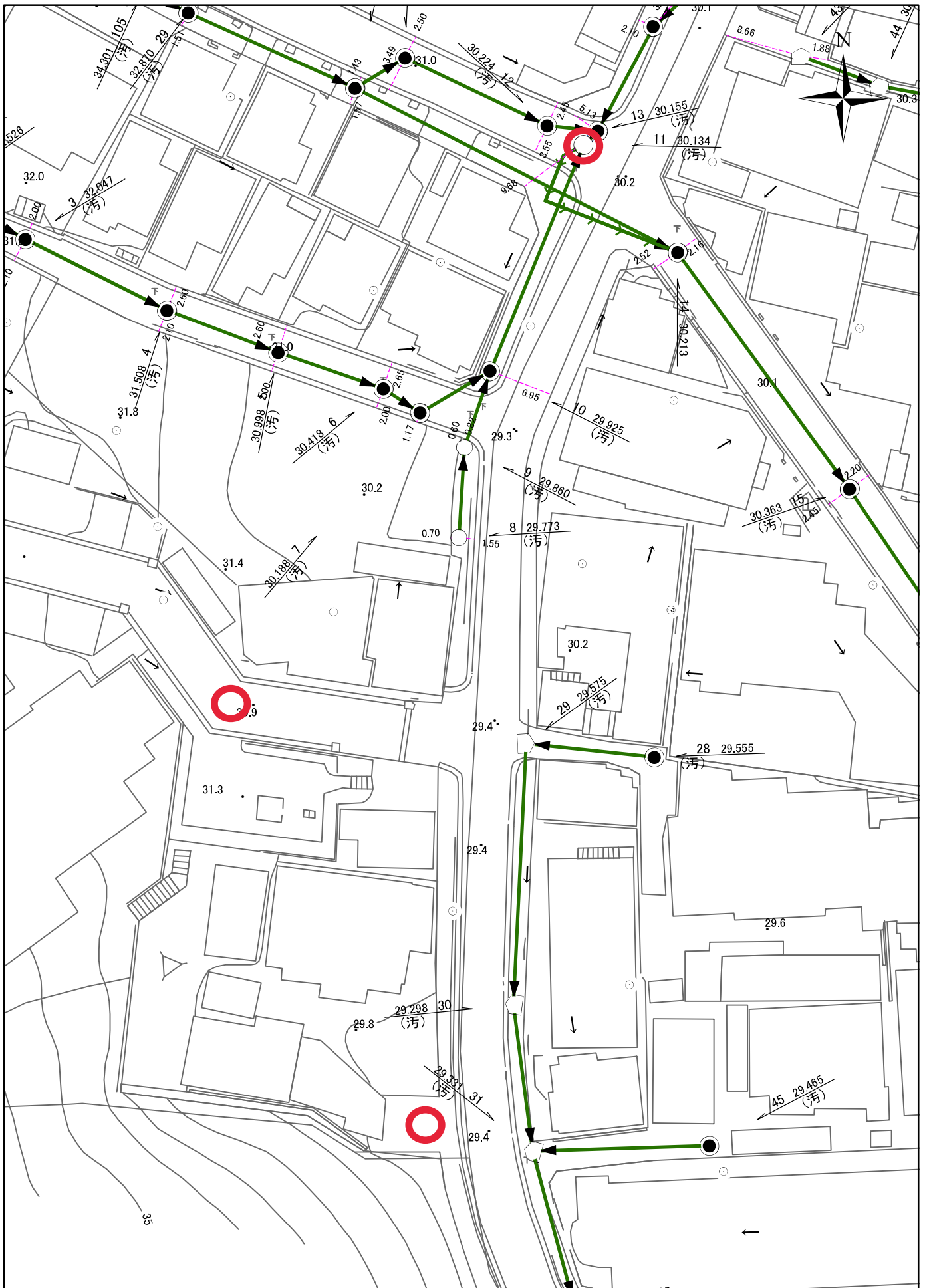


腐食の恐れの大い箇所

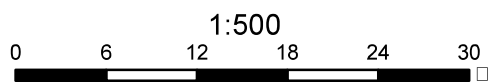


位置図

No.-23~29

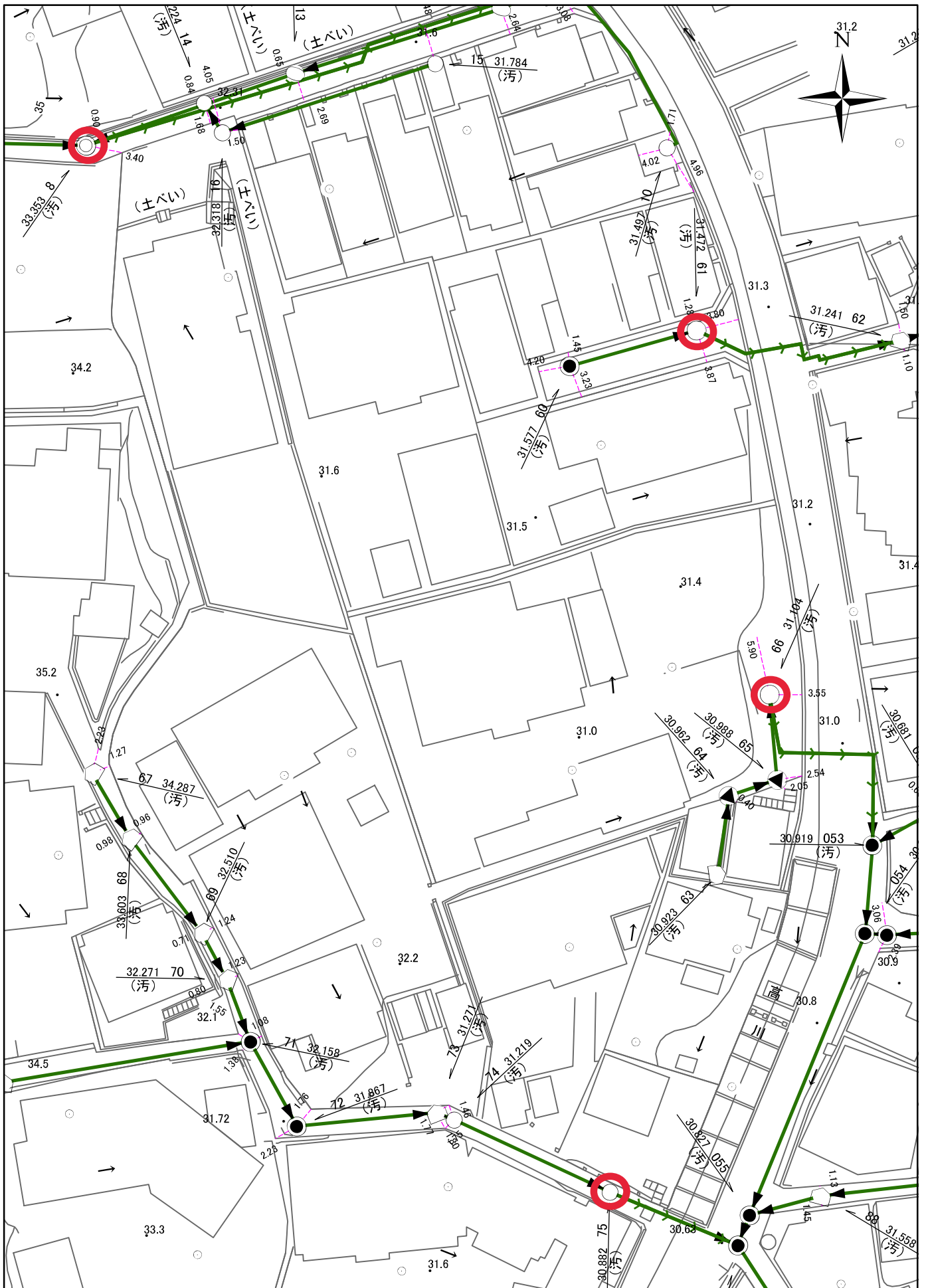


腐食の恐れの大い箇所

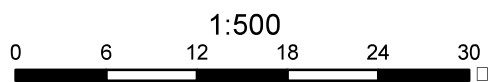


平面図

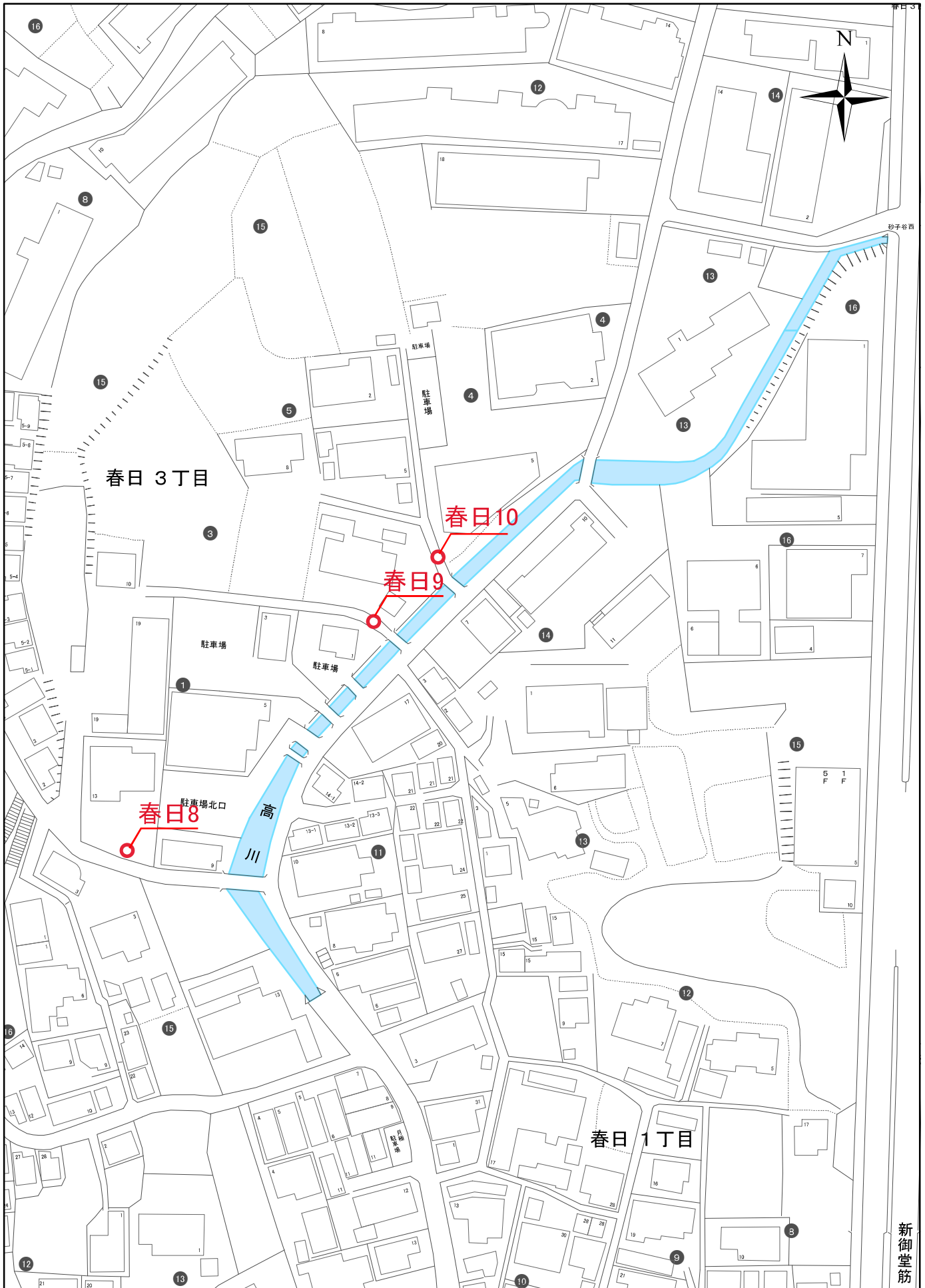
No.-23~25



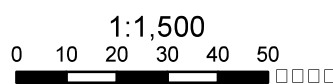
腐食の恐れの大い箇所



平面図 No.-26~29



腐食の恐れの大い箇所



位置図

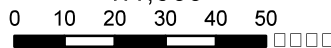
No.-30~32

新御堂筋



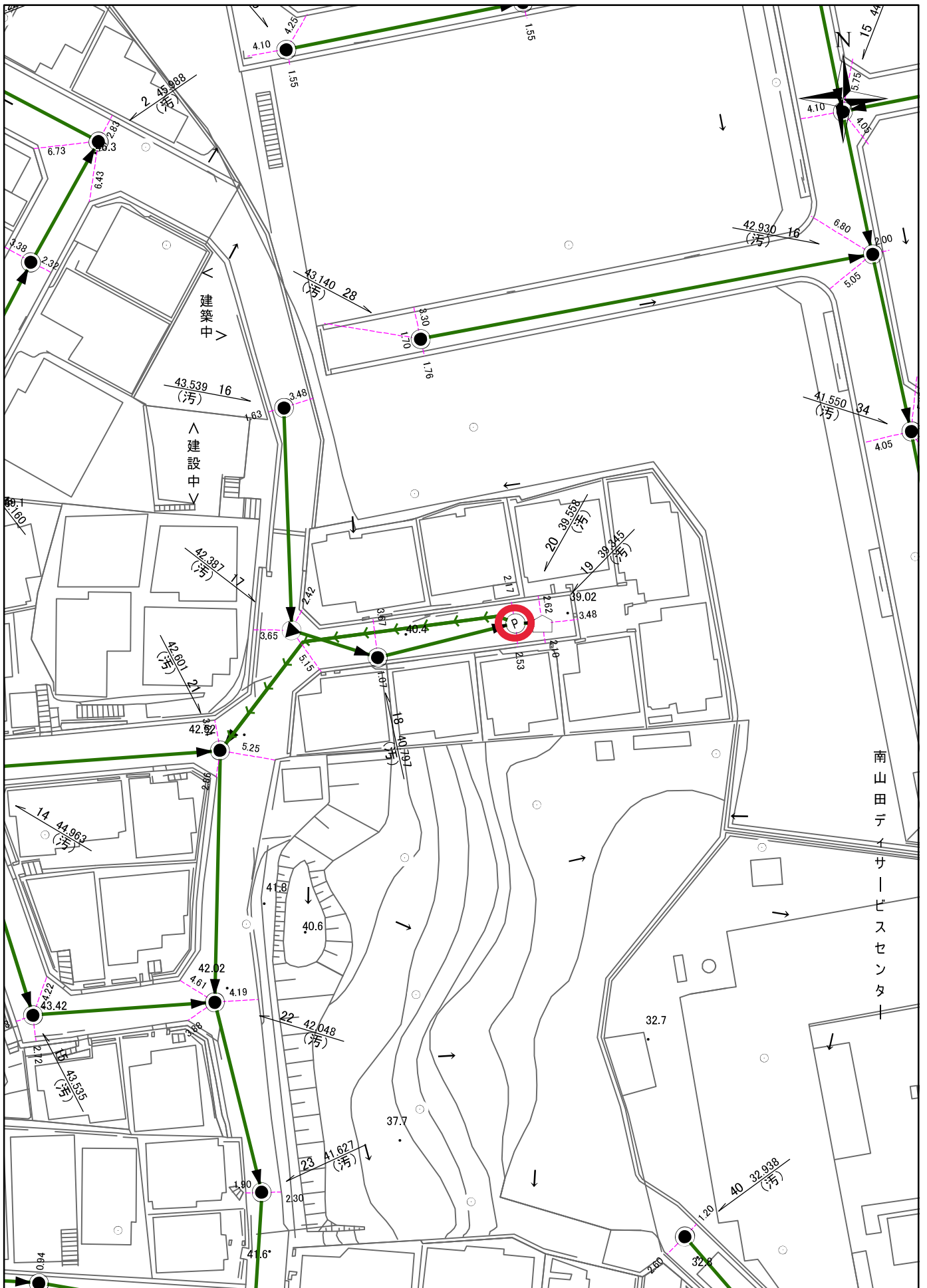
腐食の恐れ大きい箇所

1:1,500

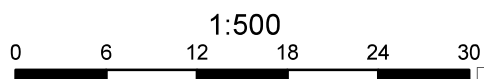


位置図

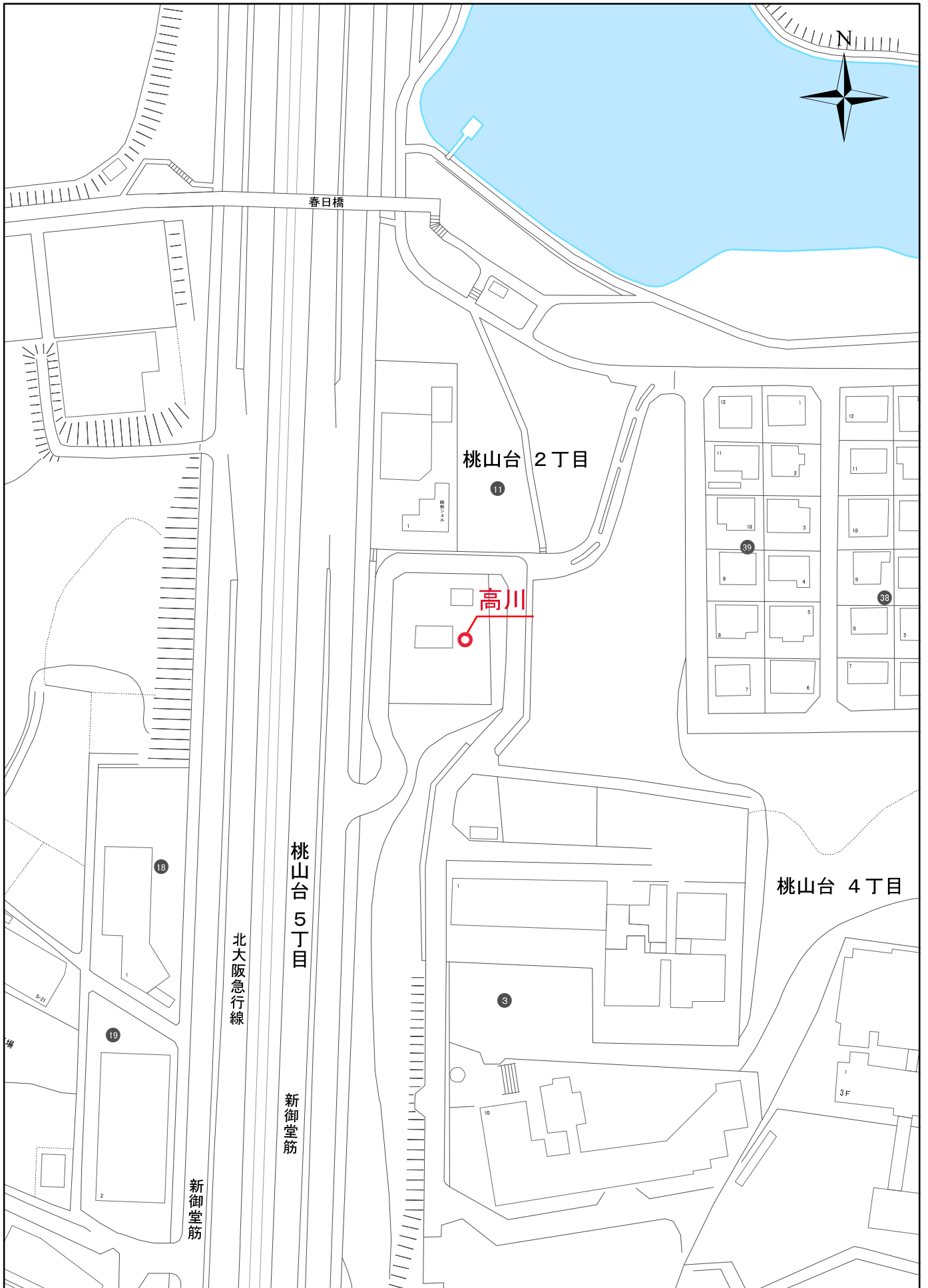
No.-33



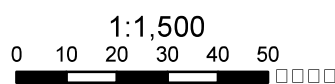
腐食の恐れの大い箇所



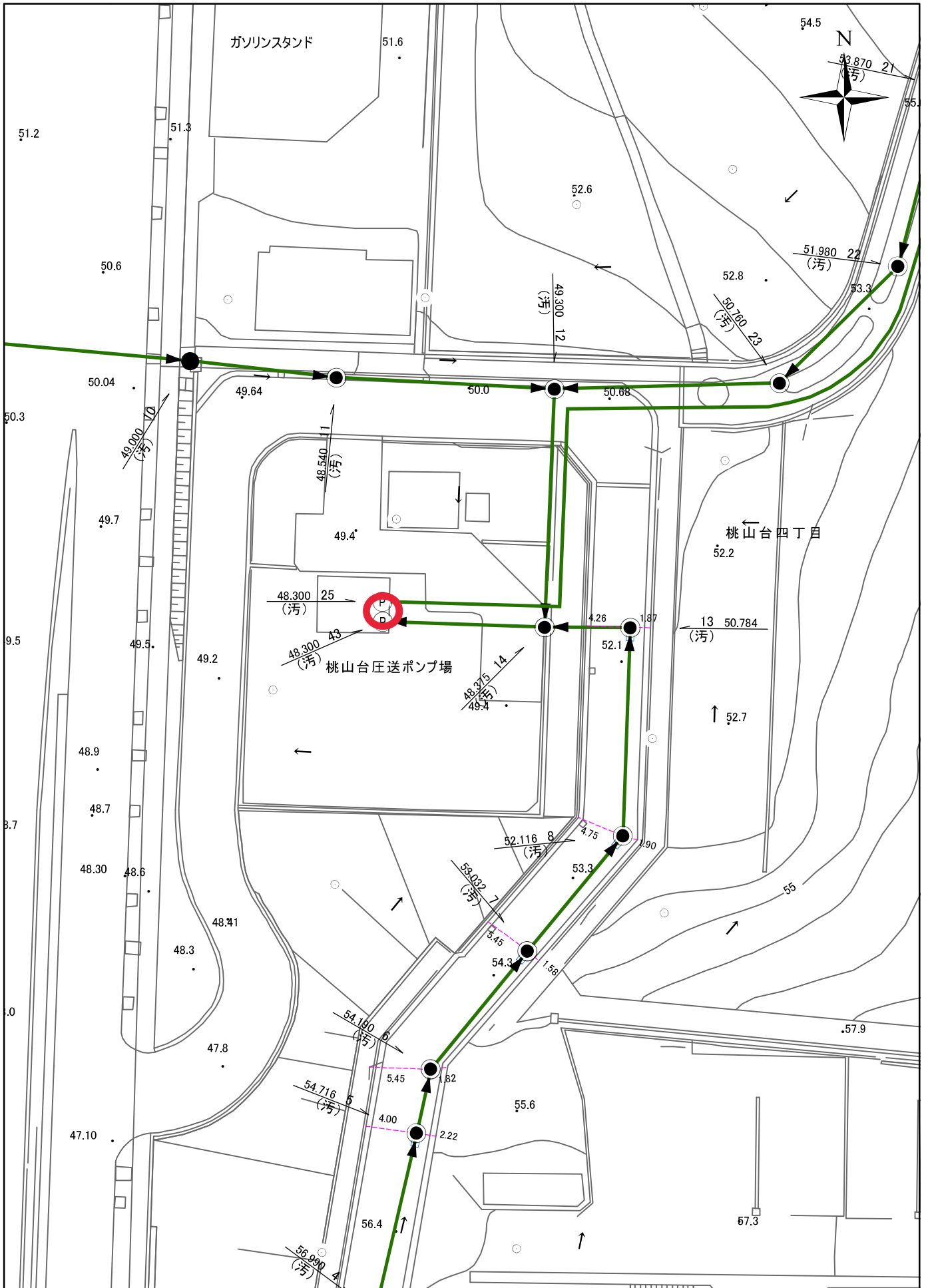
平面図 No.-33



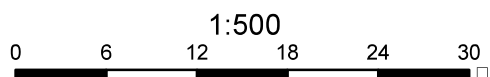
腐食の恐れのある大きな箇所



位置図 No.-34



腐食の恐れのある大きい箇所



平面図 No.-34