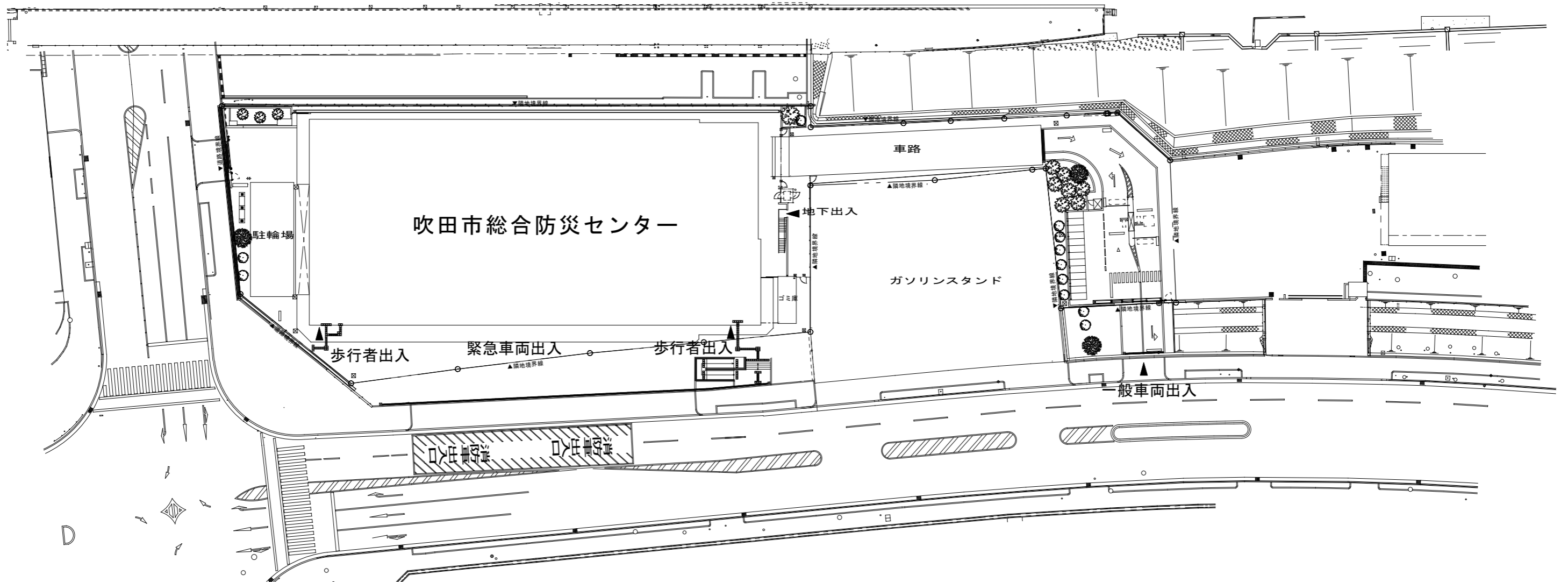


計画地：大阪府吹田市佐竹台1丁目25番126
佐竹台1丁目25番138の一部、佐竹台1丁目25番163

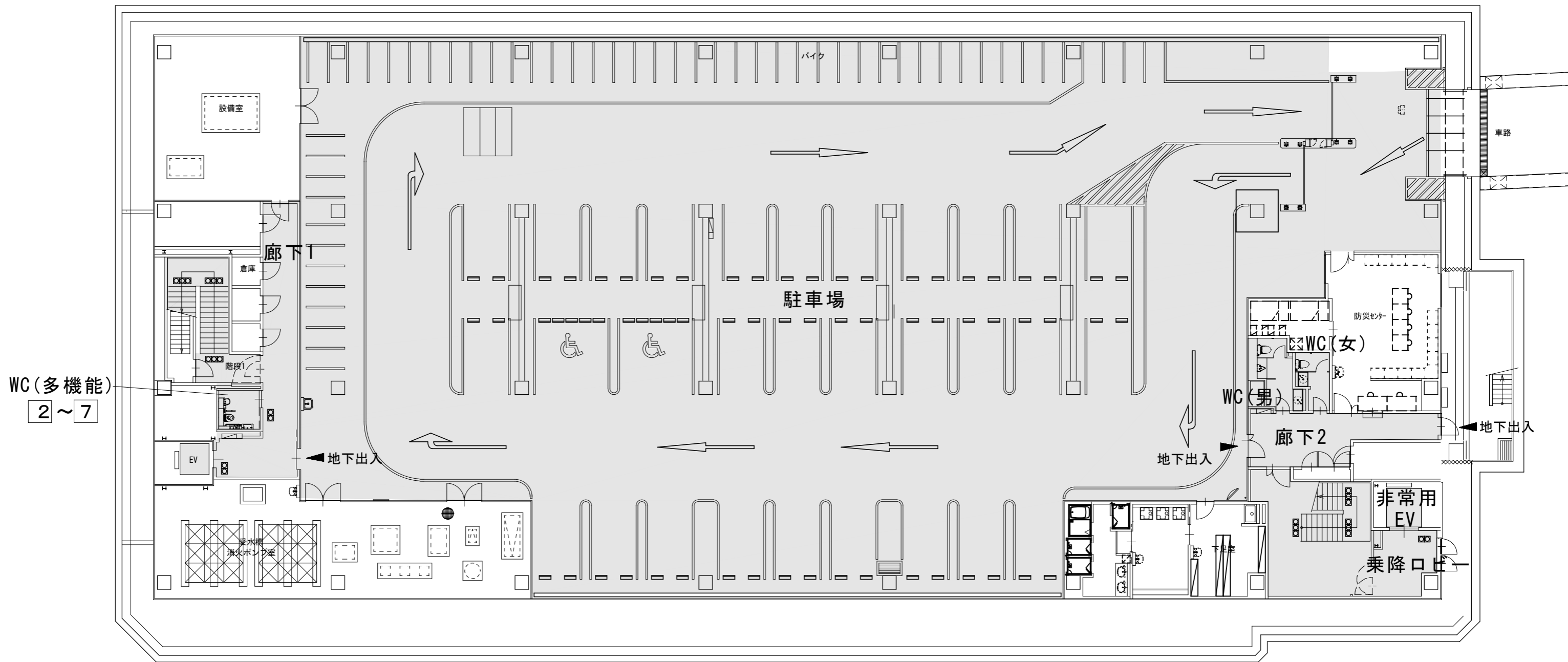
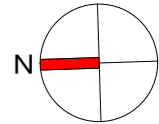
南千里駅



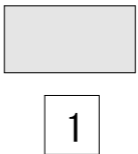
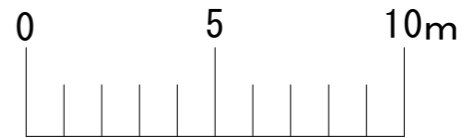
配置図 S=1:600 (A3)



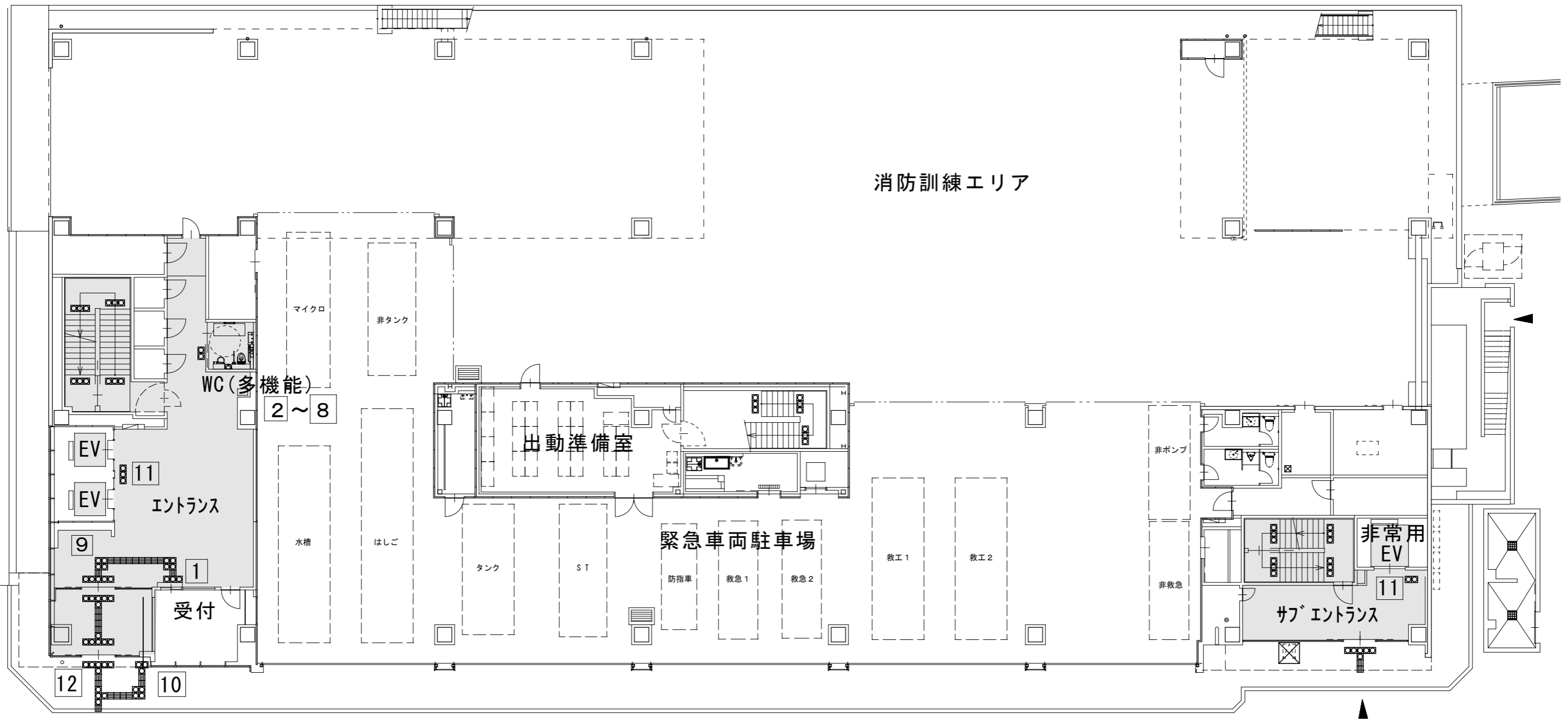
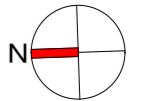
※詳細部分については変更になる場合があります。



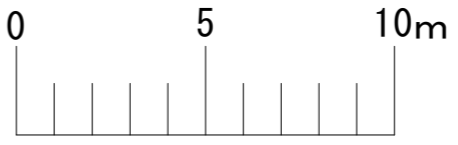
地下1階平面図 S=1:200 (A3)



一般来庁者利用エリア
バリアフリー対応状況資料 各No
※詳細部分については変更になる場合があります。



1階平面図 S=1:200 (A3)

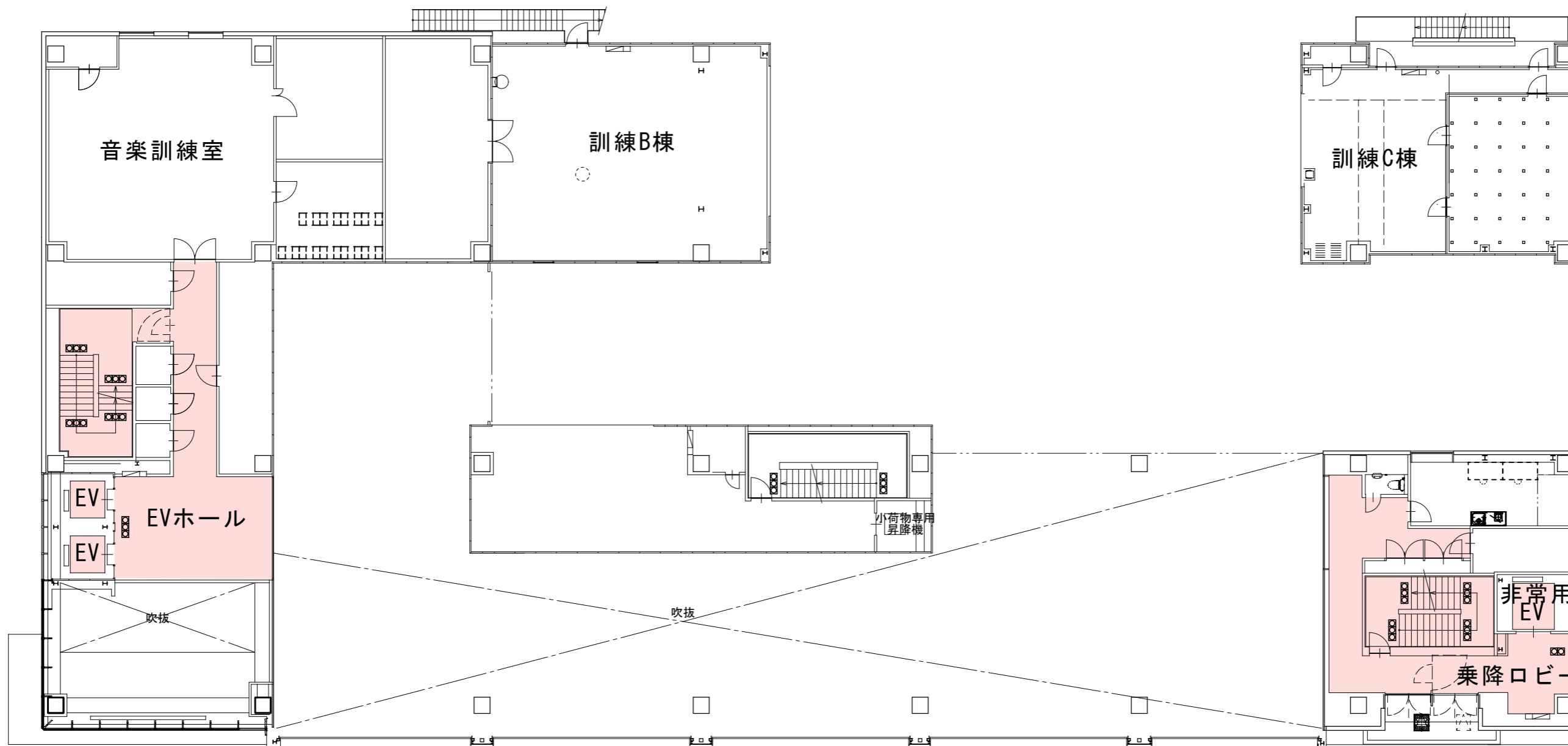
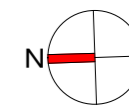


一般来庁者利用エリア

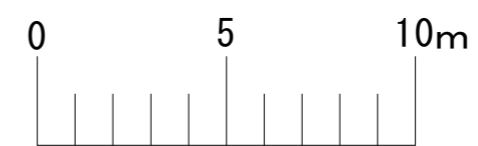


バリアフリー対応状況資料 各No

※詳細部分については変更になる場合があります。

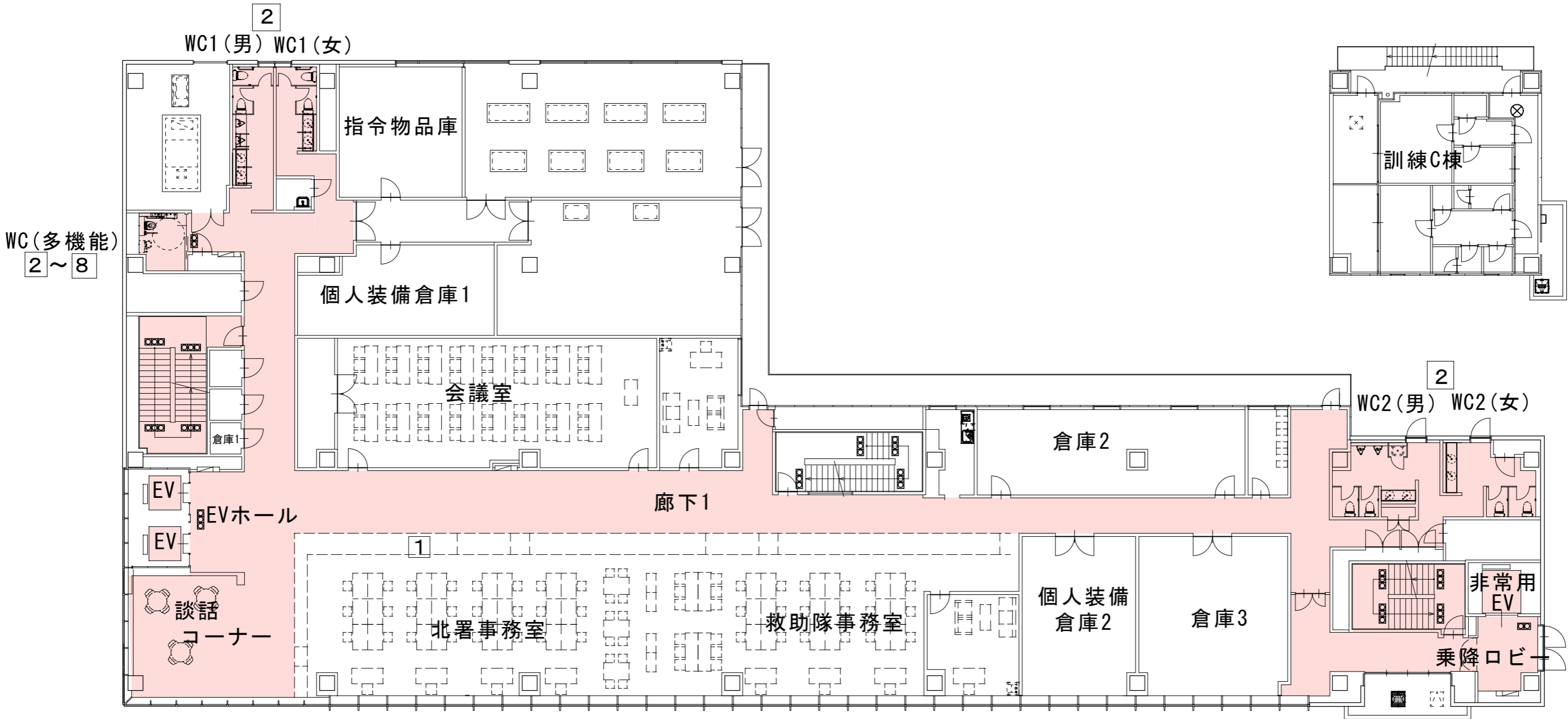
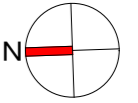


2階平面図 S=1:200 (A3)

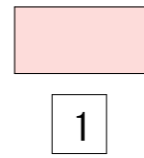
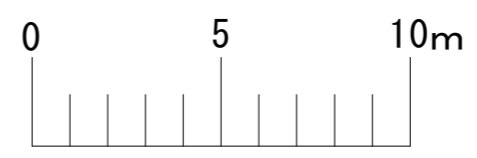


一般来庁者利用エリア(消防フロア)

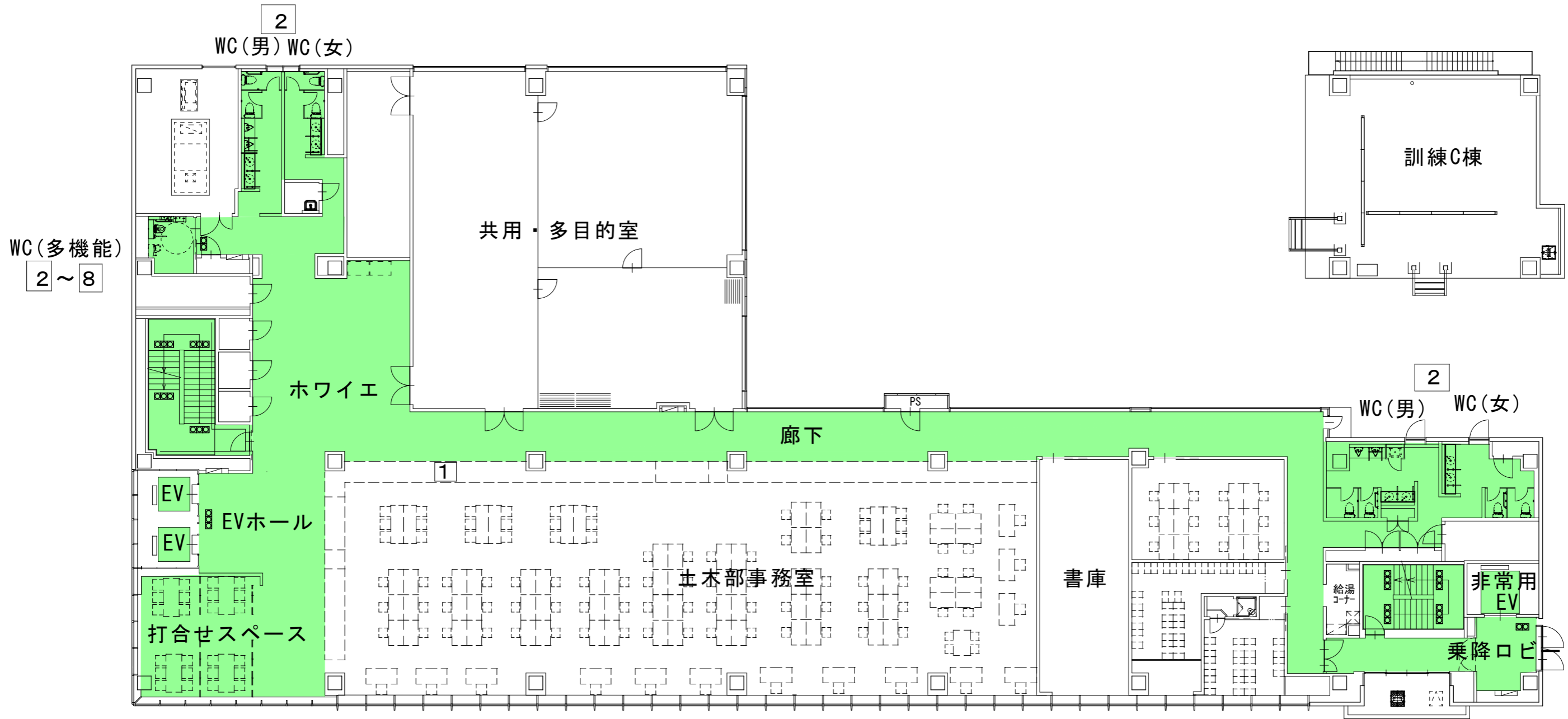
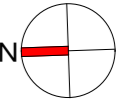
※詳細部分については変更になる場合があります。



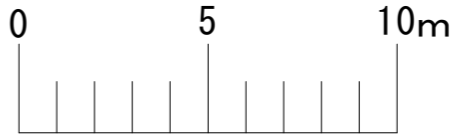
4階平面図 S=1:200 (A3)



一般来庁者利用エリア (消防フロア)
バリアフリー対応状況資料 各No
※詳細部分については変更になる場合があります。



6階平面図 S=1:200 (A3)

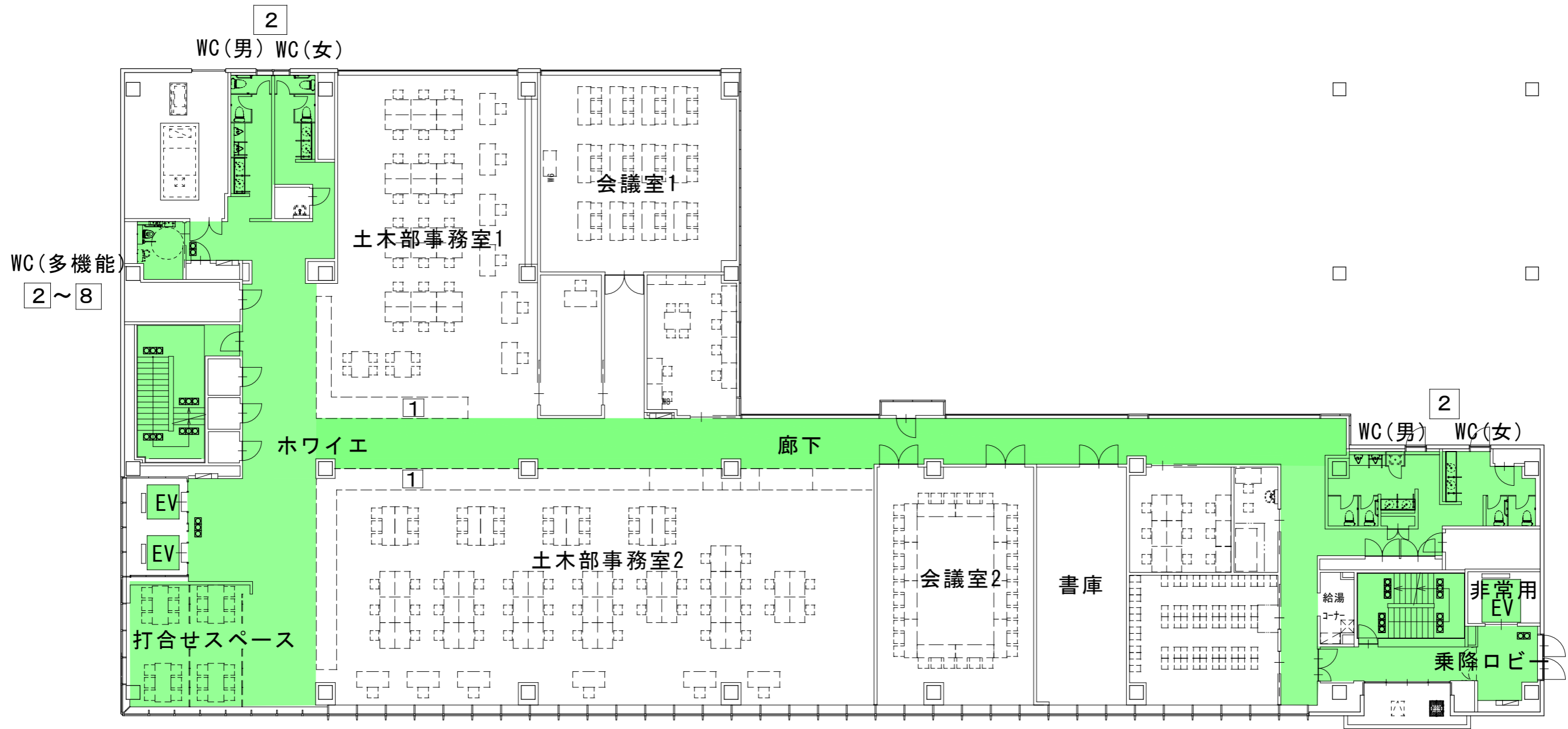
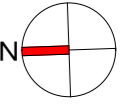


一般来庁者利用エリア(土木部フロア)

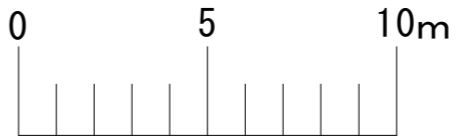
1



バリアフリー対応状況資料 各No

※詳細部分については変更になる場合があります。

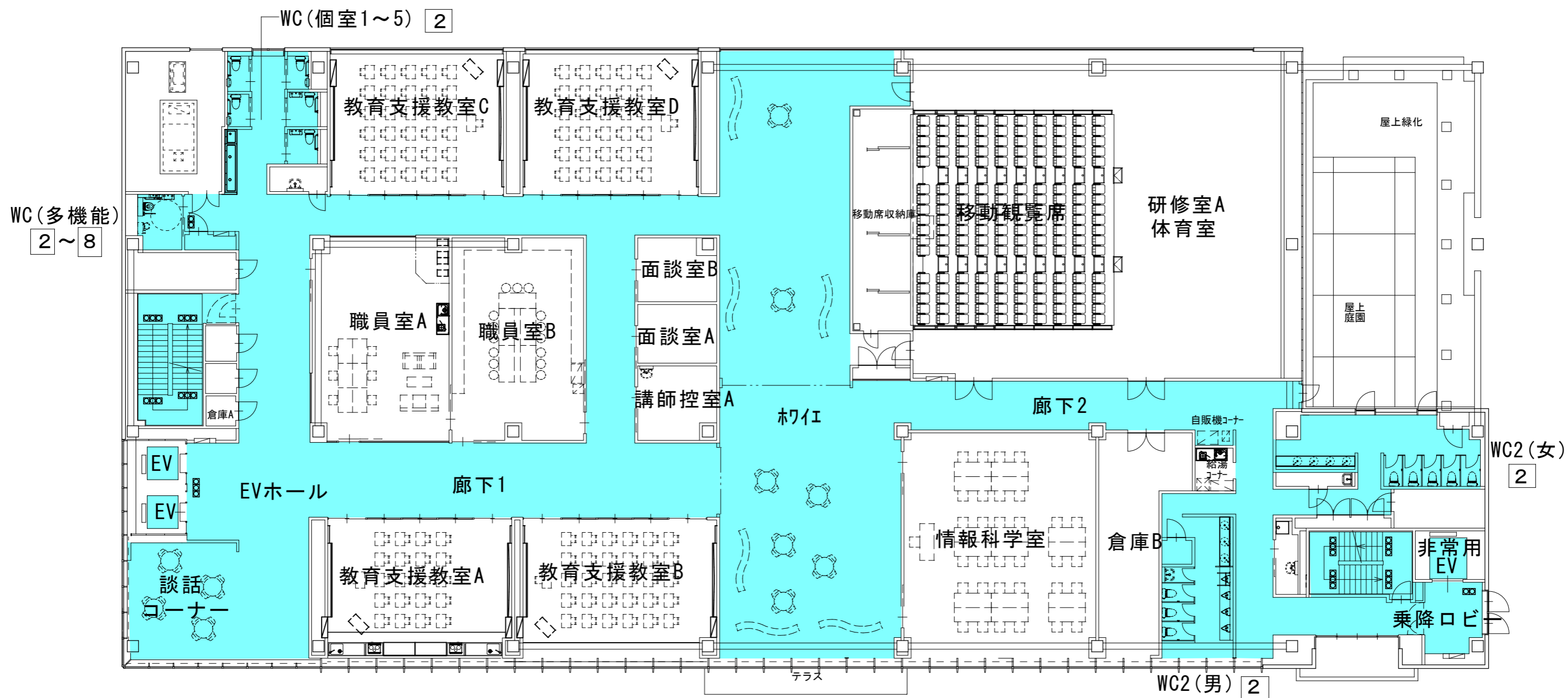
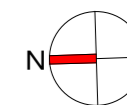


7階平面図 S=1:200 (A3)

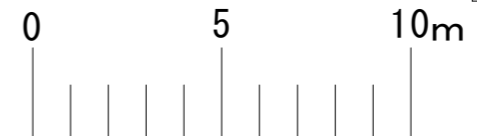


-  一般来庁者利用エリア (土木部フロア)
-  バリアフリー対応状況資料 各No

※詳細部分については変更になる場合があります。

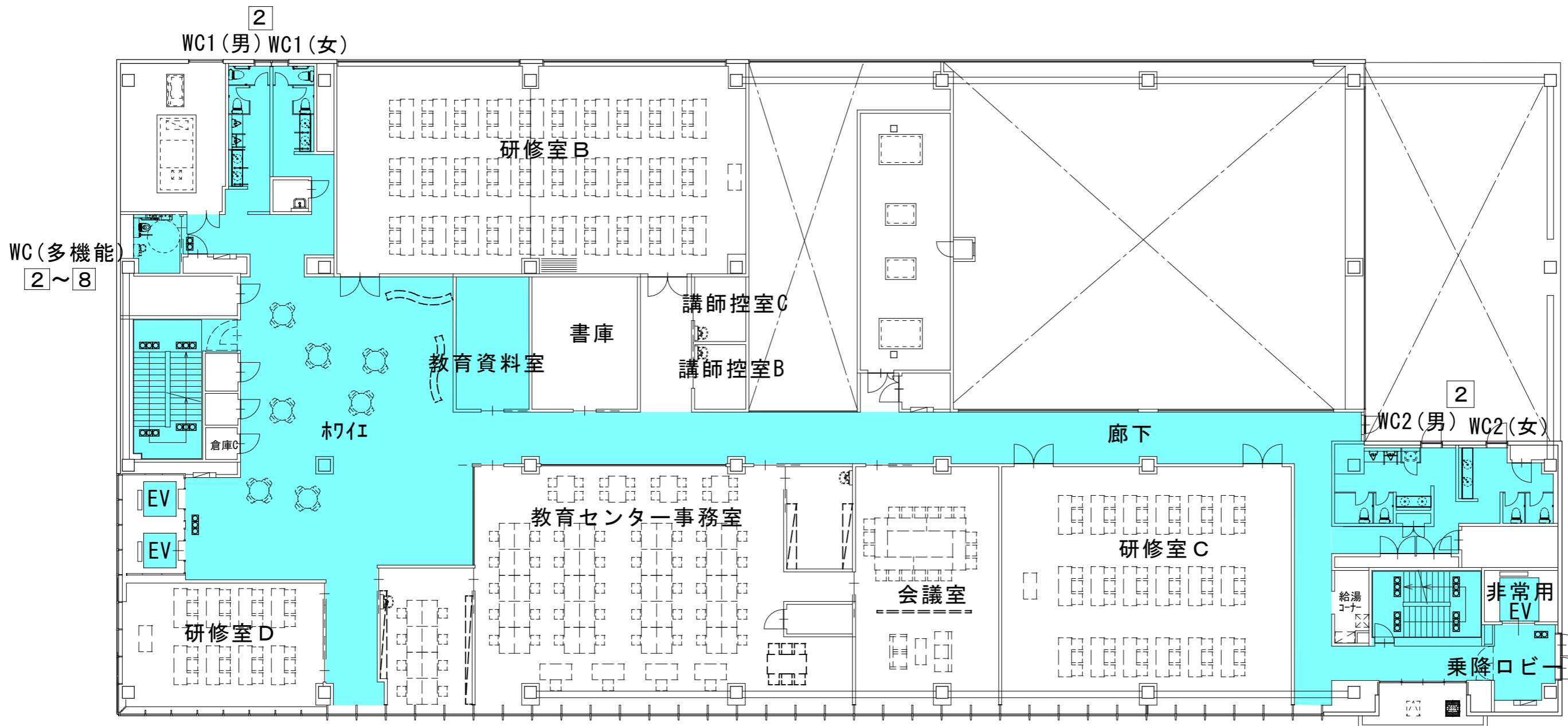
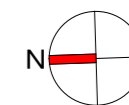


8階平面図 S=1:200 (A3)

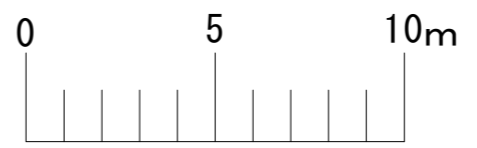




■ 一般来庁者利用エリア(教育フロア)
1 バリアフリー対応状況資料 各No

※詳細部分については変更になる場合があります。

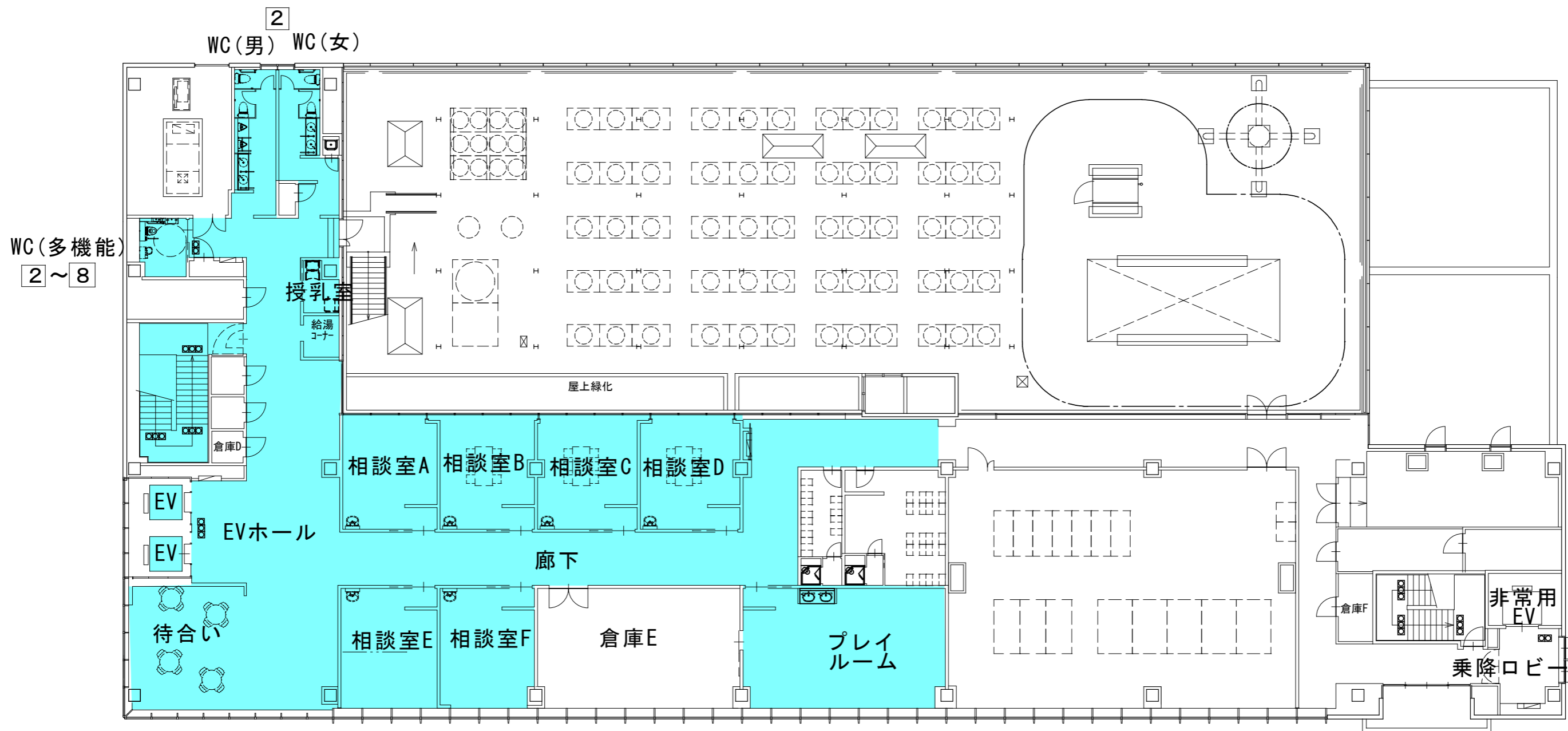


9階平面図 S=1:200 (A3)

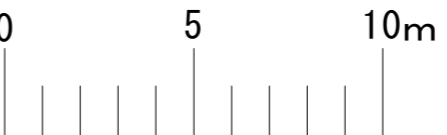




 一般来庁者利用エリア(教育フロア)
 バリアフリー対応状況資料 各No

※詳細部分については変更になる場合があります。



10階平面図 S=1:200(A3)



-  一般来庁者利用エリア(教育フロア)
-  バリアフリー対応状況資料 各No

※詳細部分については変更になる場合があります。