

南吹田駅周辺 6公園再整備 ワークショップ

公園利用について考えを膨らませる

第1回

令和元年
11/4
Monday
10:00 ~ 12:00

本日のスケジュール

| | |
|-------|----------------|
| 10:00 | 開会のあいさつ/スタッフ紹介 |
| 10:10 | 緑化重点地区計画について |
| 10:20 | ワークショップの説明 |
| 10:50 | グループワークショップ |
| 11:40 | 発表・まとめ |
| 12:00 | 閉会/アンケート記入 |

- memo -

南吹田駅周辺 6 公園再整備ワークショップ

全体スケジュール

第1回WS
令和元年
11/4(月)
10:00~12:00

公園利用

について考えを膨らませる



第2回WS
令和元年
12/8(日)
10:00~12:00

公園プラン

(必要な空間・場所) について考える



第3回WS
令和2年
1/18(土)
10:00~12:00

公園プラン

(必要な施設・樹木) について考える



6つの公園について -1

上新田公園

住所：南吹田1丁目 面積：約0.37ha

自治会名：上新田自治会

小学校区名：吹田南小学校区

公園のボランティア：寺田軌道(株)・D51クラブ・上新田公園緑化チーム

イベント：イルミネーション&ナイトカフェ、芝桜の植え付け



現在の公園利用



下新田公園

公園愛称：うさぎ公園

住所：南吹田5丁目 面積：約0.25ha

自治会名：下新田自治会

小学校区名：吹田南小学校区

公園のボランティア：下新田公園をきれいにする会

イベント：公園カフェ



現在の公園利用



6つの公園について -2

南清和園公園

住所：南清和園町 面積：約 0.32ha

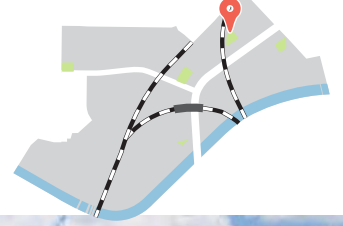
自治会名：南清和園自治会

小学校区名：吹田第六小学校区

公園のボランティア：南清和園公園愛護会・第八楠会・寺田軌道(株)・D51クラブ
・第25楠会

イベント：南清和園祭り

南清和園公園



現在の公園利用



川岸公園

住所：川岸町 面積：約 0.25ha

自治会名：川岸自治会

小学校区名：吹田第六小学校区

公園のボランティア：川岸町自治会

川岸公園



現在の公園利用



6つの公園について -3

南吹田くるくる遊園・南吹田くるくる第2遊園

住所：南吹田2丁目 面積：約0.04ha(南吹田くるくる遊園) 約0.02ha(南吹田くるくる第2遊園)

自治会名：乾町自治会

小学校区名：吹田南小学校区



現在の公園利用



①自己紹介

②6つの公園の魅力・不満を教えてください

③6つの公園の利用方法について考える

④6つの公園のテーマについて考える

最後には
各班、発表を
させていただきます！



ゴール 6つの公園の利用方法から考える

特色ある公園をめぐる
みどりのお散歩まっぷ

作成

まずは、みなさんの意見を聞かせてください

現在の6公園について、みなさんの意見を手元のポストイットに書き込んでください

青色のポストイットには

公園の魅力について

ピンク色のポストイットには…

公園に対する不満について

例えば…

どの公園も
樹木の木陰が
気持ち良い

③ 南
花壇がきれい!
私もやってみたい!

④ 下
幼児がよく
遊んでいる

① 上
お祭りをするのに
広場が狭い

② 下
ゆっくり休憩する
スペースがない

⑤ 川
雑草が
たくさん生えている

※特定の公園について記載する場合、公園名がわかるようにポストイットに記入してください。

① 上新田公園
② 下新田公園
③ 南清和園公園

④ 川岸公園
⑤ 南吹田ぐるぐる遊園・第二遊園

公園の利用方法は、大きく分けて以下の8つに分けられます。



遊具遊び



ボール遊び



休憩



スポーツ・健康

具体的には

- ・滑り台やブランコなどの遊具を使って遊ぶ

- ・ボール蹴りやキャッチボールなどの安全なボール遊びをする

- ・休憩やおしゃべりなどをする
- ・本を読んだり、お弁当を食べたりする

- ・ゲートボールやバドミントンなどのスポーツをする
- ・体操やストレッチなどの軽運動（健康づくり）をする



自然ふれあい



コミュニティ



イベント



防災

具体的には

- ・風景や花を見る、木陰を散歩するなど
- ・原っぱで虫を取る、どんぐりなどの木の実を集めるなど

- ・町内会の集会や花壇活動などを通じ、地域コミュニティを形成・強化する

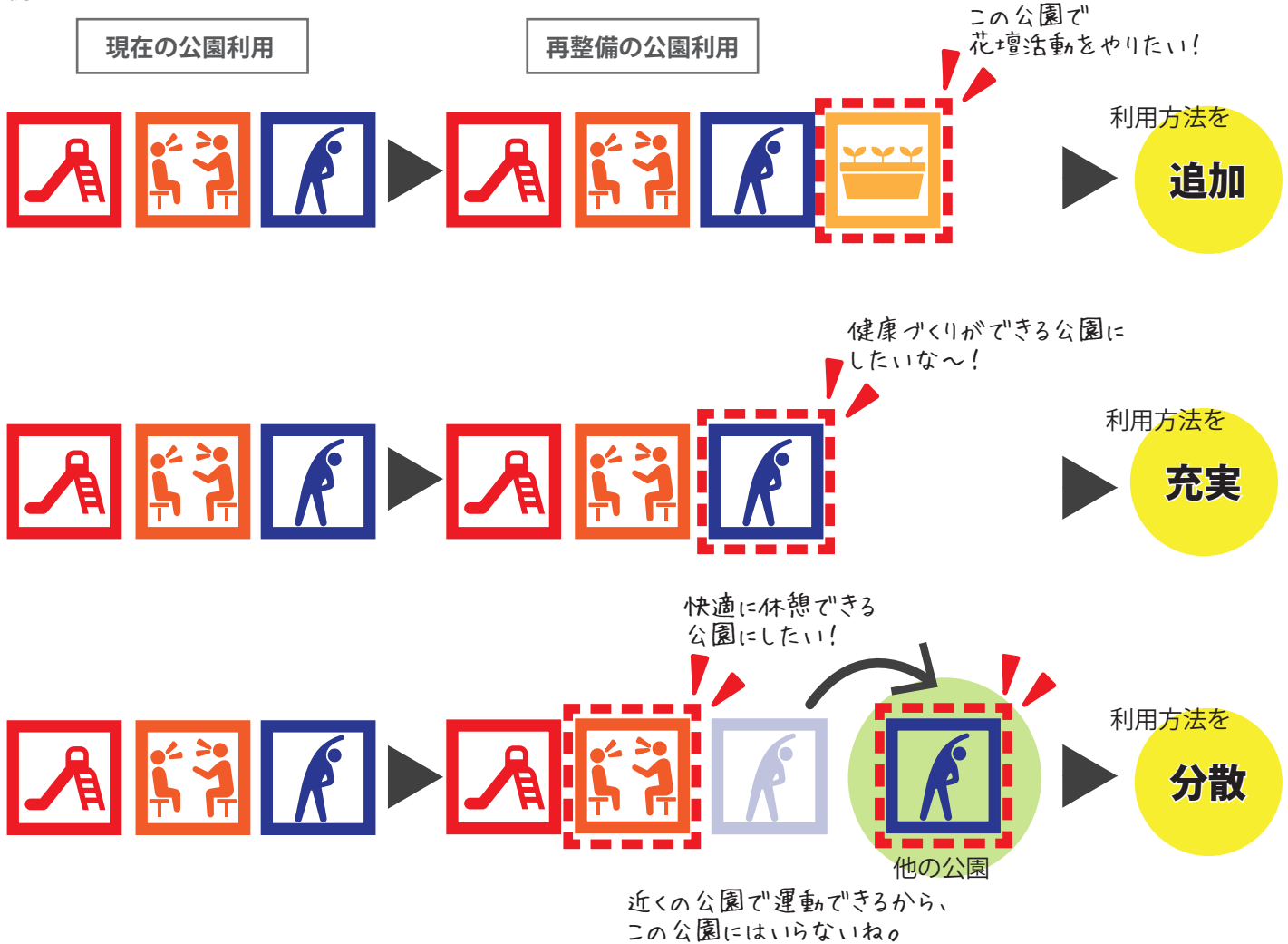
- ・お祭りやイルミネーションなどのイベントを開催する

- ・火災や地震などの災害時に一時的に避難する
- ・地域の防災訓練をする

6 公園で、どんな利用がしたいか「公園利用カード」を使って考えましょう

利用方法を考えるポイント

例えば…



公園に「テーマ」をつけよう

例えば…



利用方法の考えを膨らませながら、1つ1つの公園に「テーマ」をつけよう



ゴール 6つの公園の利用方法から考える

特色ある公園をめぐる
みどりのお散歩マップ

作成



フラワーロード

街路樹(サルスベリ)



| | | |
|--------|------|--------|
| | | |
| 遊具遊び | 休憩 | 自然ふれあい |
| | | |
| コミュニティ | イベント | 防災 |



コスモス畑



南吹田第2遊園



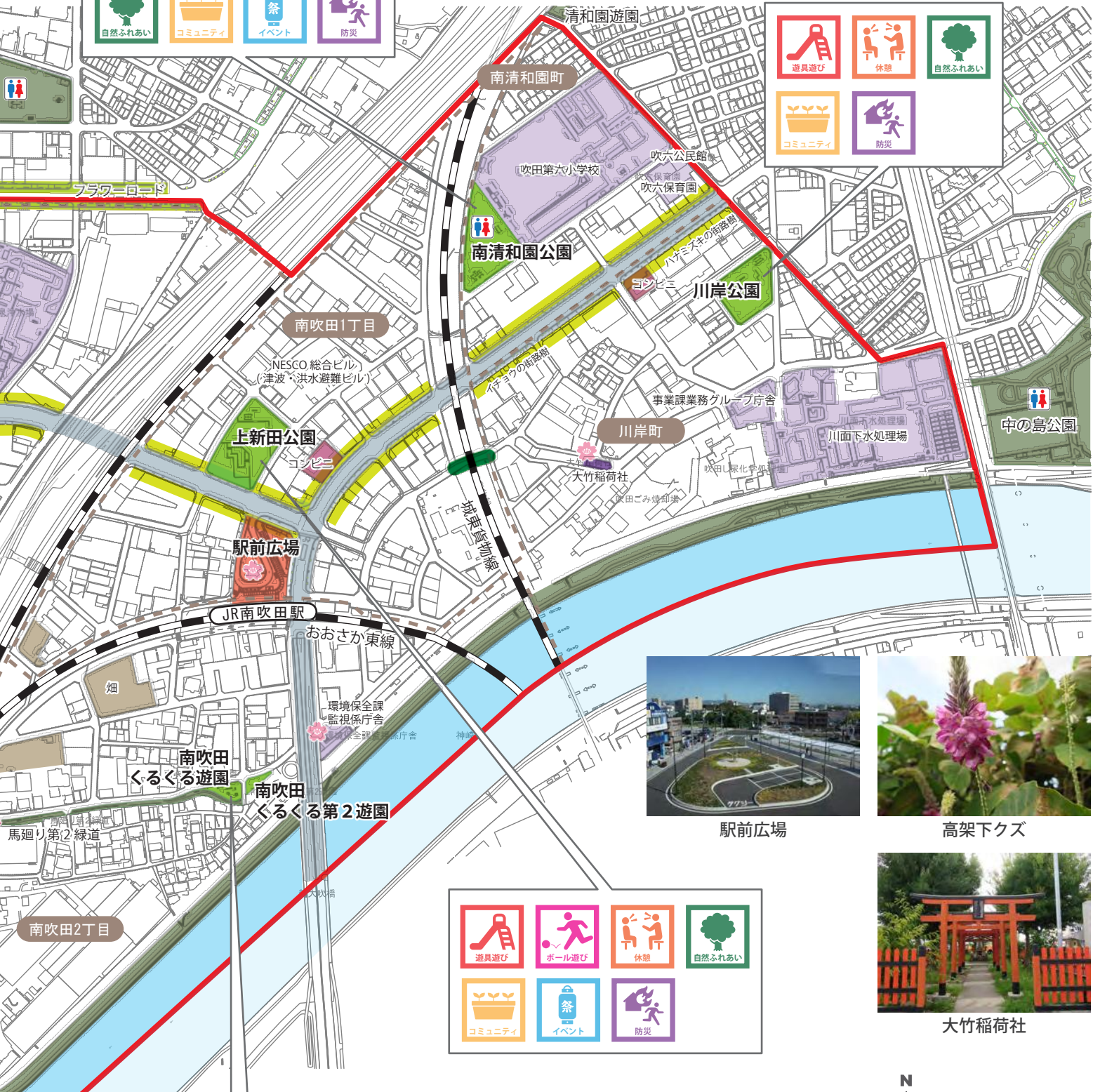
馬廻り第2緑道(地下道西側)



馬廻り第2緑道(桜並木)



水鳥の道




駅前広場



高架下クズ



大竹稲荷社



監視係庁舎



次回（第2回WS）のお知らせ

日時 令和元年12月8日 日曜日 10:00～12:00

場所 吹田市水道部（泉浄水所）

ニュースレターについて

ニュースレター（今回のワークショップの内容をまとめたもの）は、次回のワークショップでお配りします。

後日、吹田市HPにも掲載しますので、ぜひご覧ください！

(<https://www.city.suita.osaka.jp/home/soshiki/div-doboku/kouenmidori/minamisuita/kouen.html>)



《吹田市HP》

問い合わせ 吹田市土木部公園みどり室 【平間・古川】 TEL:06-6834-5364 メール:dousei-kouen@city.suita.osaka.jp