










E-5

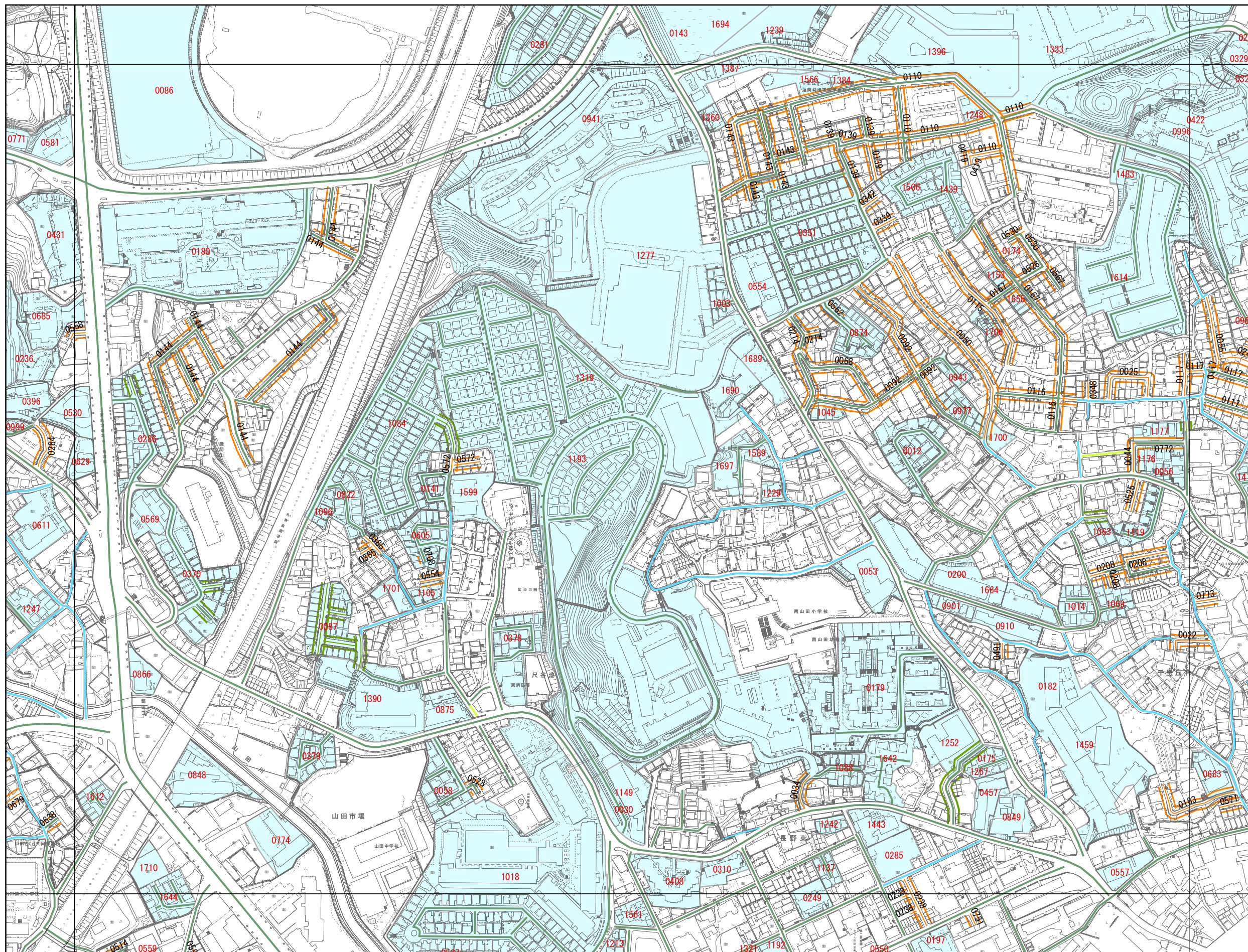
D-4	D-5	D-6
E-4	E-5	E-6
F-4	F-5	

凡例

指定道路	
	第42条第1項1号
	第42条第1項2号
	第42条第1項3号
	第42条第1項4号
	第42条第1項5号
	第42条第2項
開発区域	
	0001 完了
	0001 許可
	0001 廃止

指定道路図に記載する 注意事項などの基本項目

- 現在、表示されているもの以外でも、法上の道路に該当する可能性がありますので、窓口にてご確認ください。
- 法第42条第1項第1号道路の情報更新は、他の道路に比べ遅れる場合があります。
- 本情報は道路の指定等により随時更新されますのでご注意ください。また最新の情報は窓口にてご確認ください。
- この地図情報の地形図は、最新の情報ではありませんので、現状と異なる場合があります。また、この地図情報は精度上の誤差を含んでいます。
- 本情報の一部又は全部を無断で複写、複製、転載、ファイル化および配布することを禁じます。



1:4,000



吹田市