

議 案 第 4 号
令和 4 年 11 月 14 日
(2022年)

吹田市都市計画審議会
会長 吉田 栄司 様

吹田市長 後 藤 圭 二

北部大阪都市計画防火地域及び準防火地域の変更
(吹田市決定) について

標題のことについて、次のとおり貴審議会に諮問します。

北部大阪都市計画防火地域及び準防火地域の変更（吹田市決定）

都市計画防火地域及び準防火地域を次のように変更する。

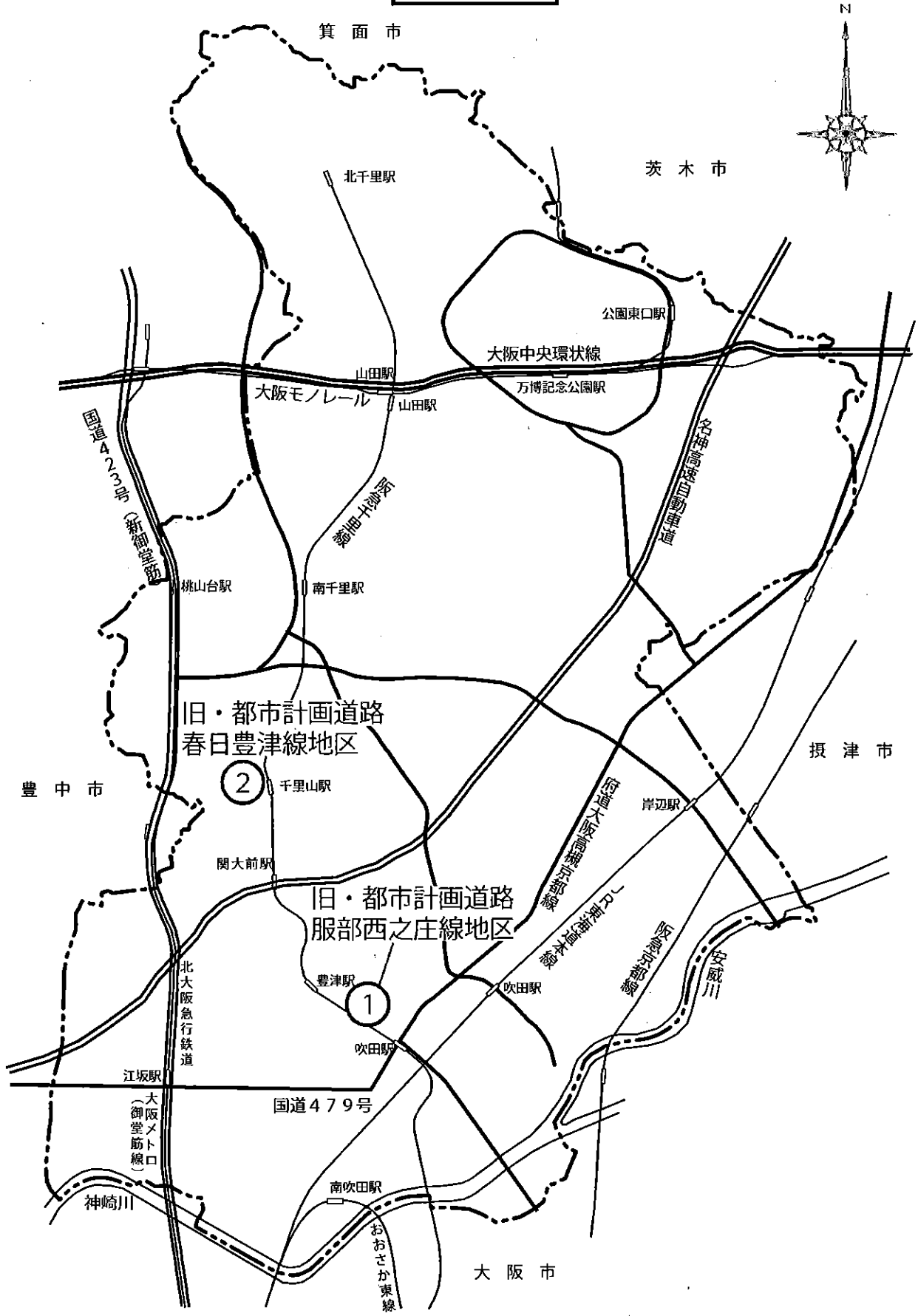
種 類	面 積	備 考
防火地域	約 121ha	
準防火地域	約 1,062ha	

「種類、位置及び区域は計画図表示のとおり」

理 由

用途地域の変更と併せて、用途地域の区分と連動した防火規制を行うため、本案のとおり防火地域及び準防火地域を変更するものである。

位置図



計画図

令和4年度
北部大阪都市計画
防火地域及び準防火地域の変更
(吹田市決定)
1 旧・都市計画道路
服部西之庄線地区

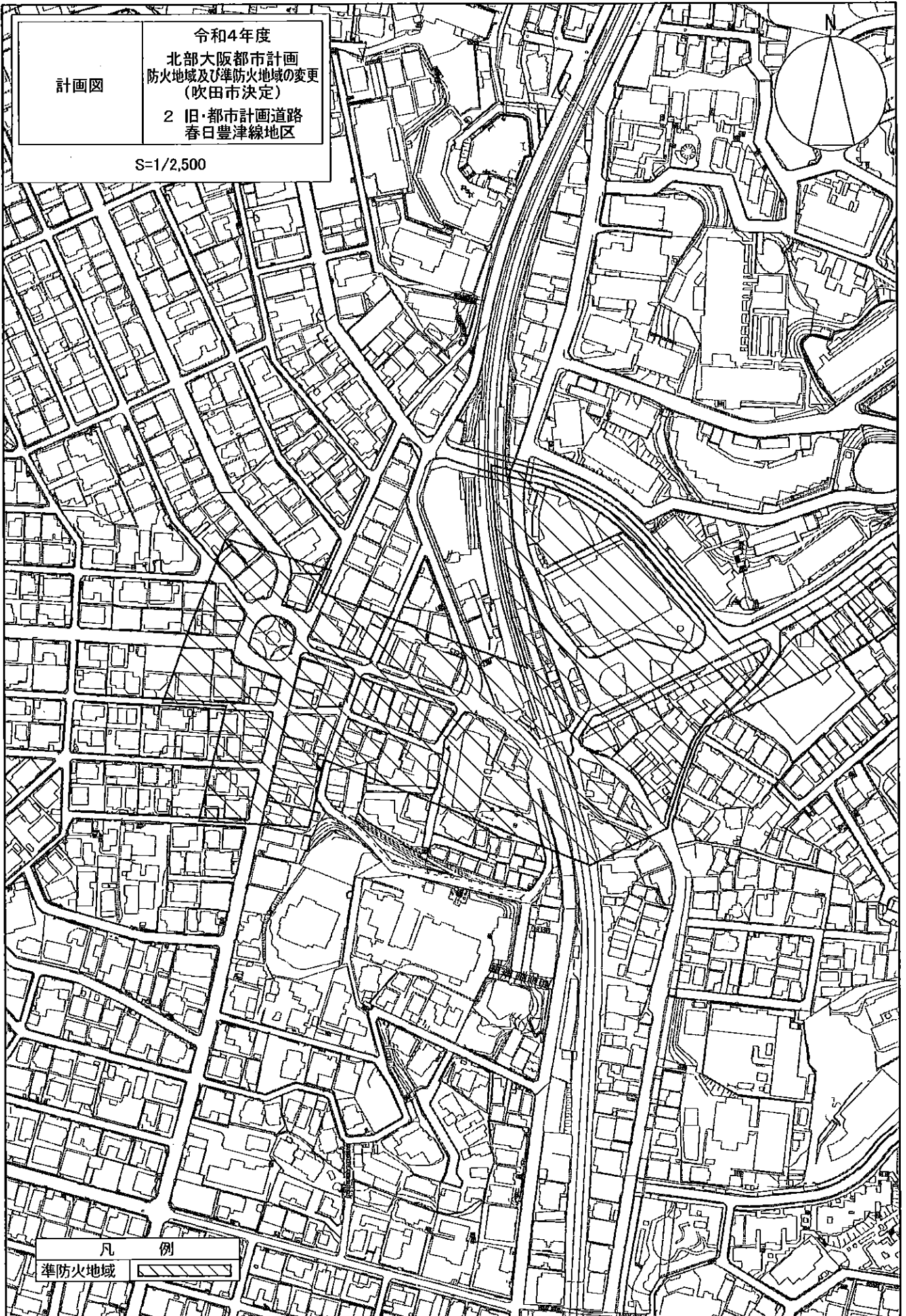
S=1/2,500



計画図

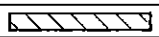
令和4年度
北部大阪都市計画
防火地域及び準防火地域の変更
(吹田市決定)
2 旧・都市計画道路
春日豊津線地区

S=1/2,500



凡 例

準防火地域

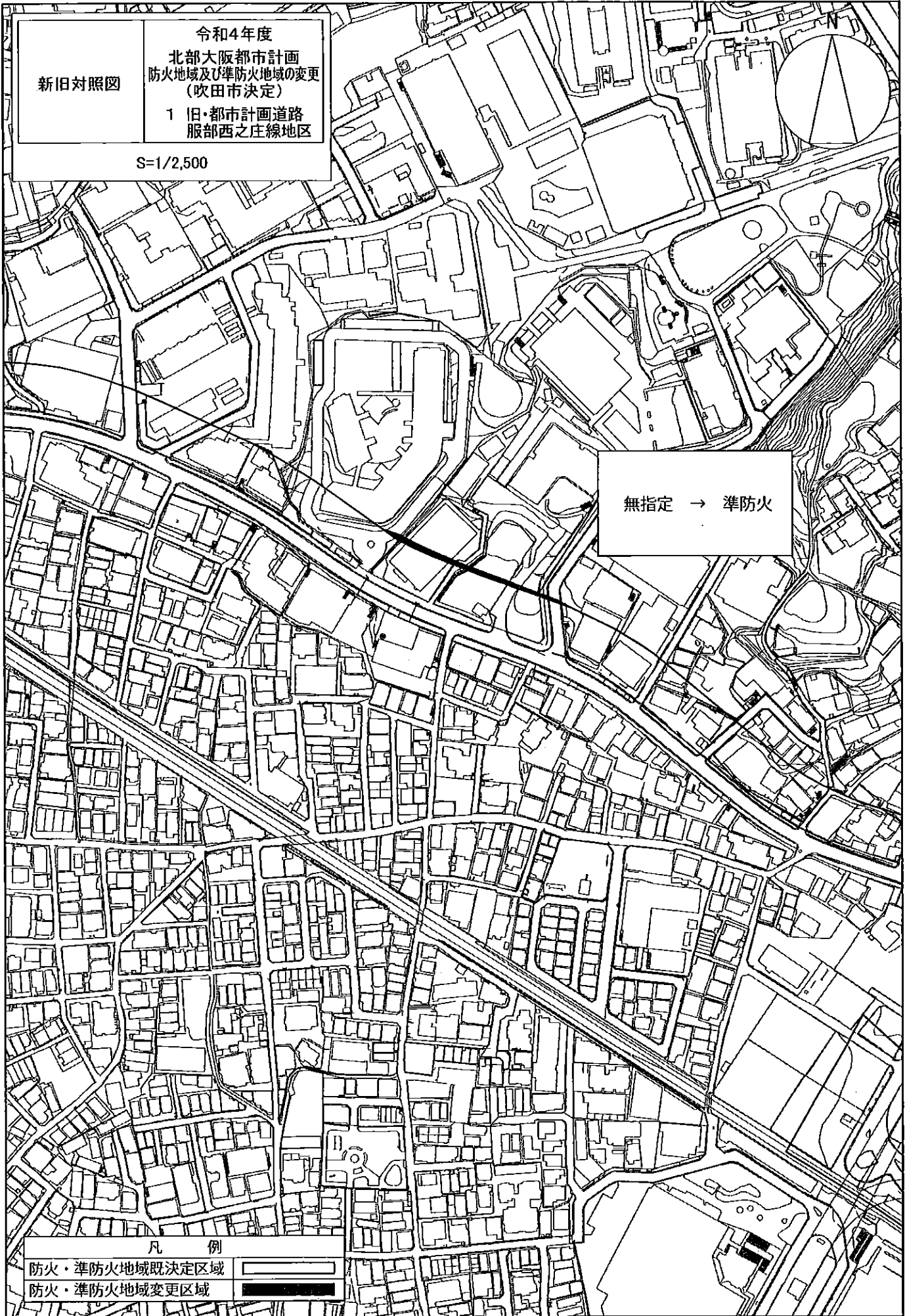


新旧対照表

上段 変更後
下段 () 内は変更前

種 類	面 積	
防火地域	約 121.0ha	
準防火地域	約 1,061.9ha (1,061.9)	

「種類、位置及び区域は計画図表示のとおり」



新旧対照図

令和4年度
北部大阪都市計画
防火地域及び準防火地域の變更
(吹田市決定)
2 旧・都市計画道路
春日豊津線地区

S=1/2,500

無指定 → 準防火

凡 例

防火・準防火地域既決定区域

防火・準防火地域變更区域

