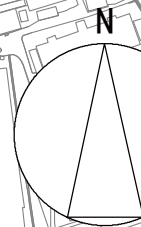


(案)
新旧対照図兼
区域界説明図

令和4年度
北部大阪都市計画
防火地域及び準防火地域の変更
(吹田市決定)
1 旧・都市計画道路
服部西之庄線地区

S=1/2,500



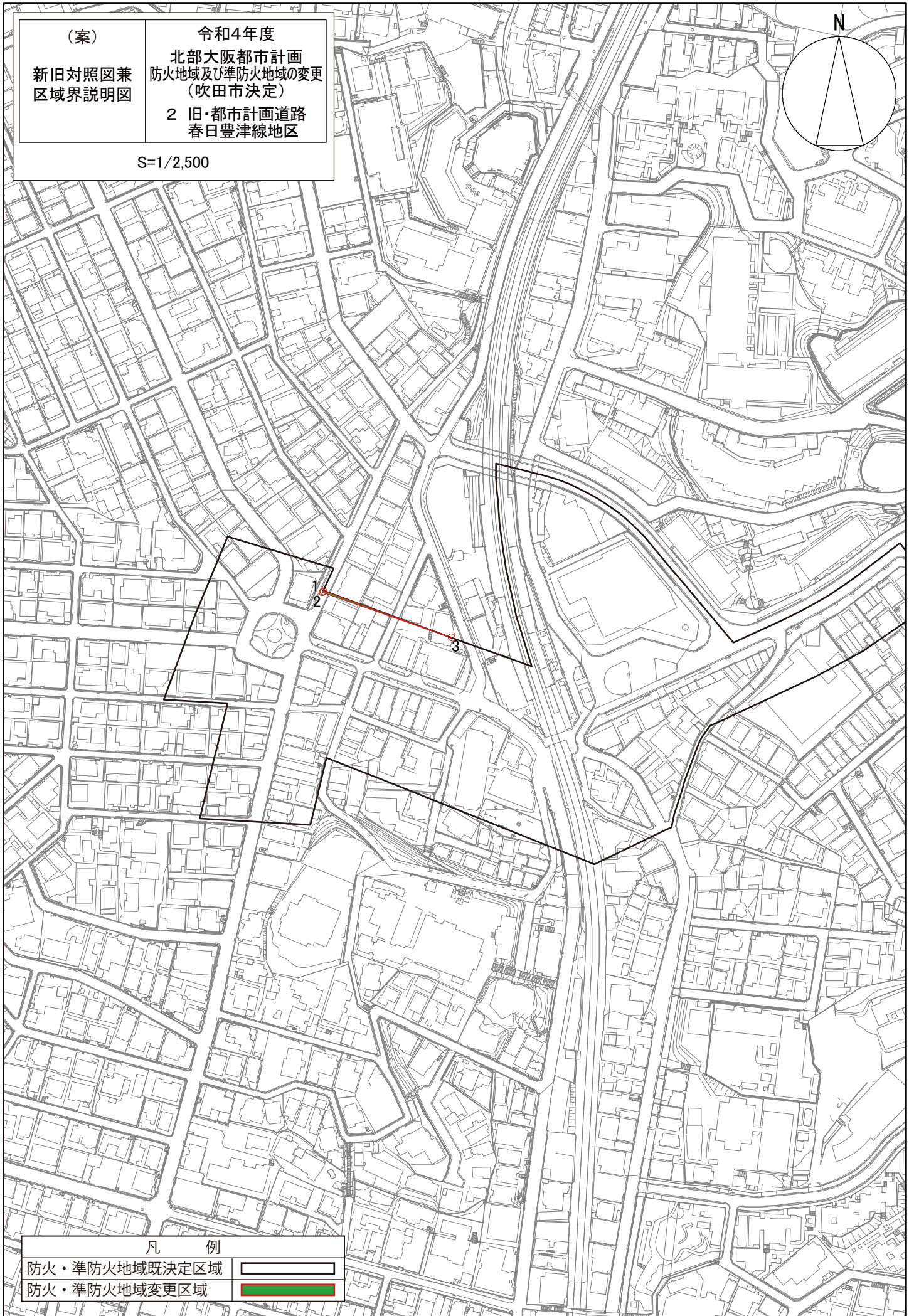
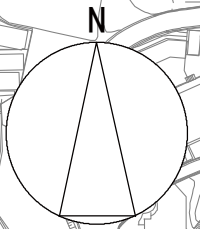
凡 例

防火・準防火地域既決定区域	
防火・準防火地域変更区域	

(案)
新旧対照図兼
区域界説明図

令和4年度
北部大阪都市計画
防火地域及び準防火地域の変更
(吹田市決定)
2 旧・都市計画道路
春日豊津線地区

S=1/2,500



(案)

区域界説明書

①旧・都市計画道路服部西之庄線地区

整理番号	ポイント番号	区域界説明	備考
1	1-2	見通し線	旧・都市計画道路服部西之庄線の計画線から 25m
	2-1	見通し線	府道豊中吹田線の道路端から 25m

②旧・都市計画道路春日豊津線地区

整理番号	ポイント番号	区域界説明	備考
1	1-2	道路中心線	千里山西 36 号線の中心線
	2-3	見通し線	旧・都市計画道路春日豊津線の計画線から 25m
	3-1	見通し線	千里山西春日線の道路端から 25m