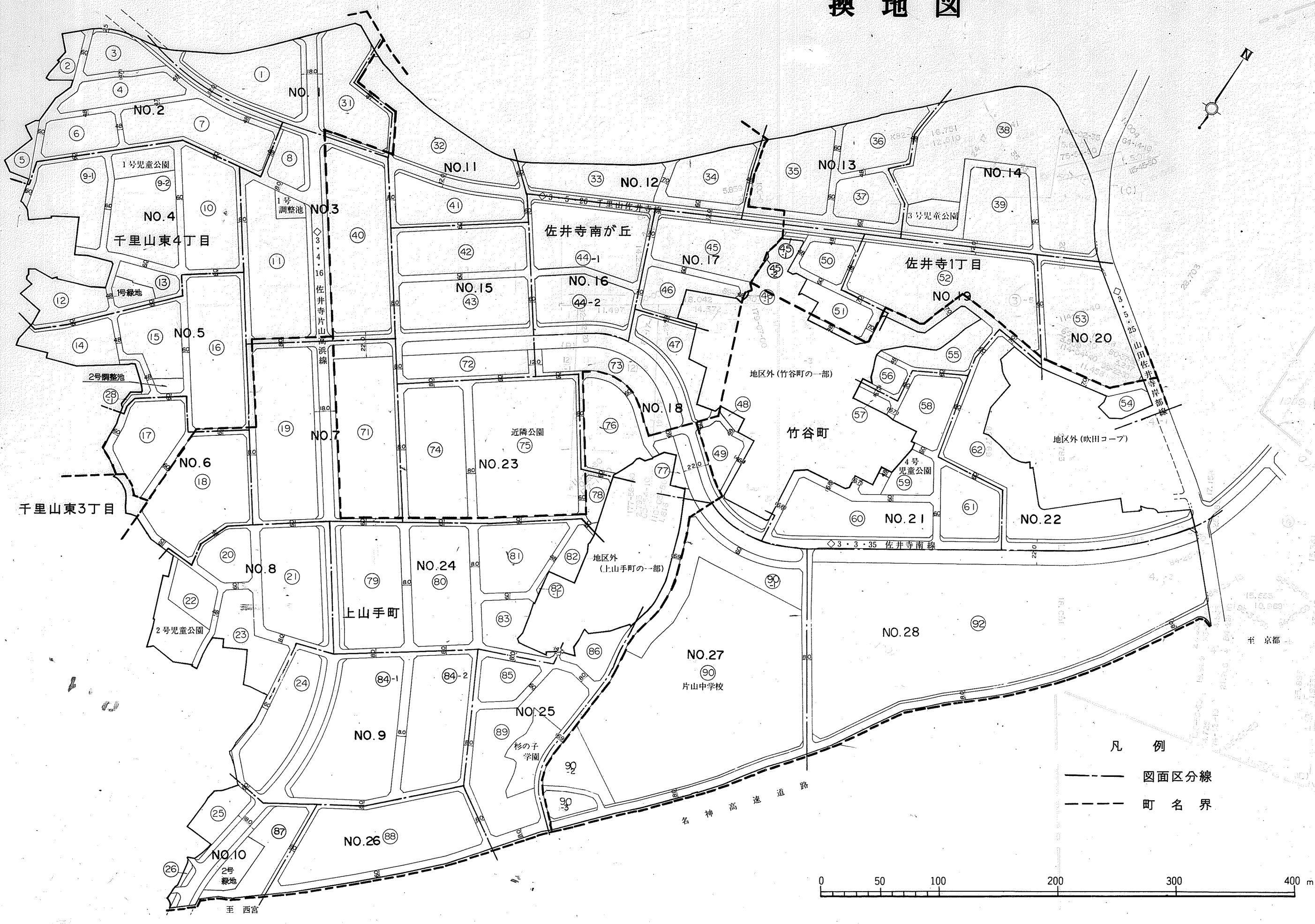


吹田都市計画事業佐井寺南土地区画整理事業ブロック図 換地 図

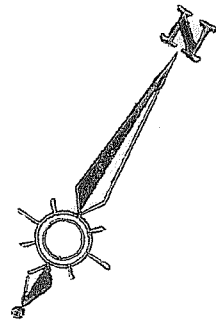


ブロック切図 内訳表

ページ	ブロック
1	1,31
1-A	1,31
2	2,3,4,5,6,7
2-A	2,3,4,5,6,7
3	8,11,40
4	9-1,9-2,10,12,13
5	14,15,16,28,28-1
6	17,18
7	19,71
8	20,21,22,23
9	24,84-1,84-2
10	25,26,27,87
10-A	25,26,27,87
11	32,41
11-A	32
12	33,34
12-A	33
13	35,36,37
13-A	35,36
14	38,39
14-A	38
15	42,43,72
16	44-1,44-2
16-A	44-1
17	45,45-1,45-2,46,46-1,50,51
17-A	45-1,45-2
17-B	46,46-1,51
18	47,48,49,73,76,77
18-A	48,49,73,77
19	52,55,56
20	53,54
20-A	53
21	57,58,59,60,61
22	62
23	74,75,78
24	79,80,81,82,82-1,83
24-A	80,82-1,83
25	85,86,89
25-A	89
26	88
27	90,90-1,90-2,90-3
27-A	90-2,90-3
28	92

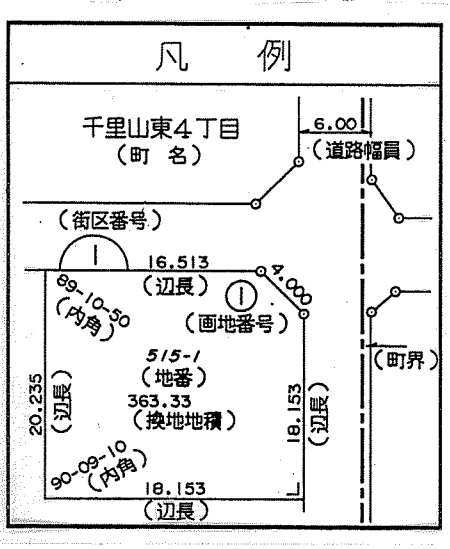
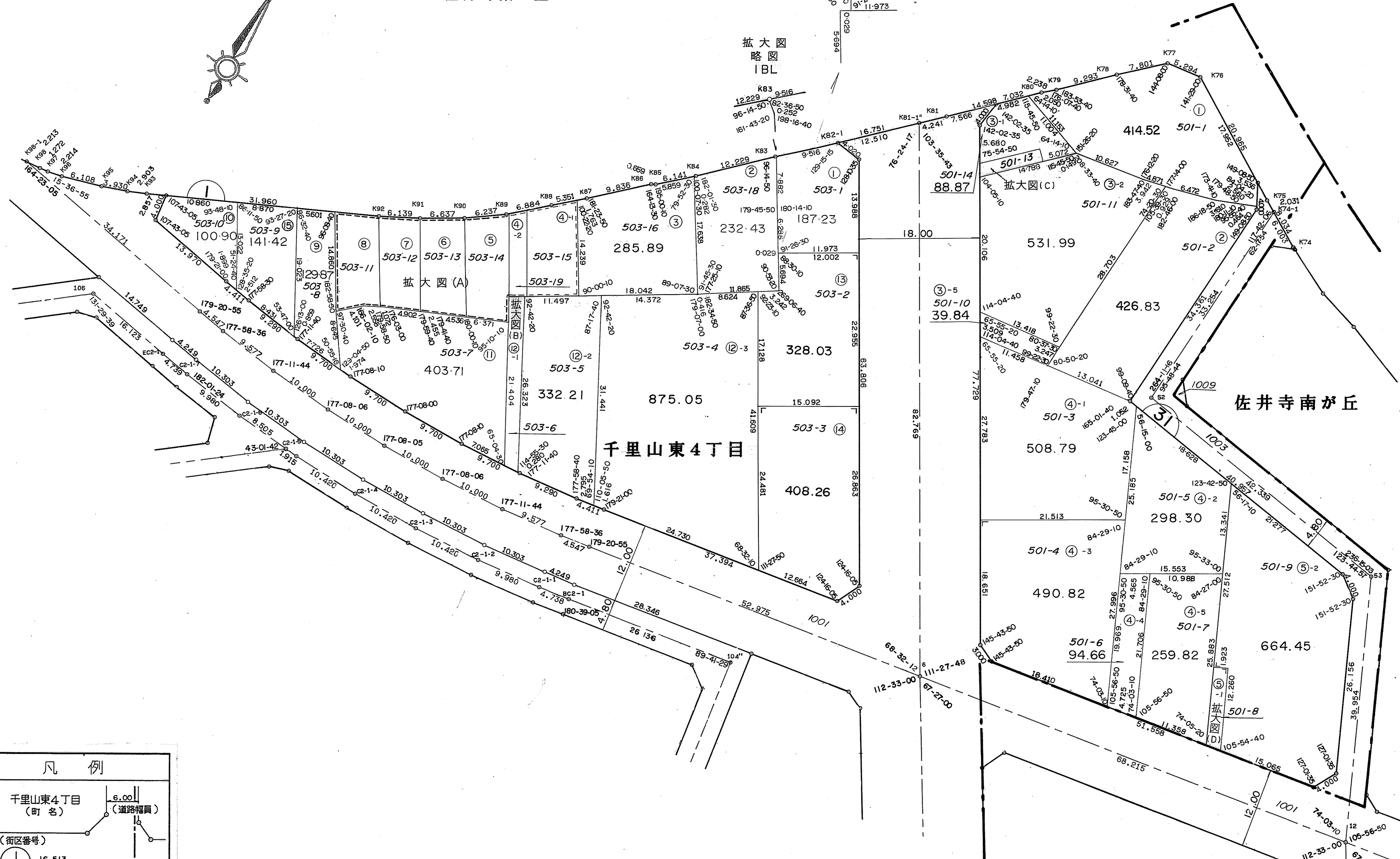
換地 図

千里山東4丁目
佐井寺南が丘



拡大図
略図
IBL

拡大図
略図
IBL

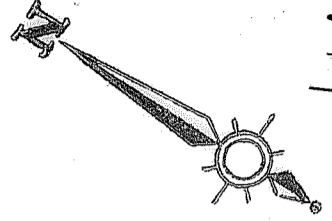


吹田都市計画事業佐井寺南土地区画整理事業 画地確定図

縮尺=1:500

換地図

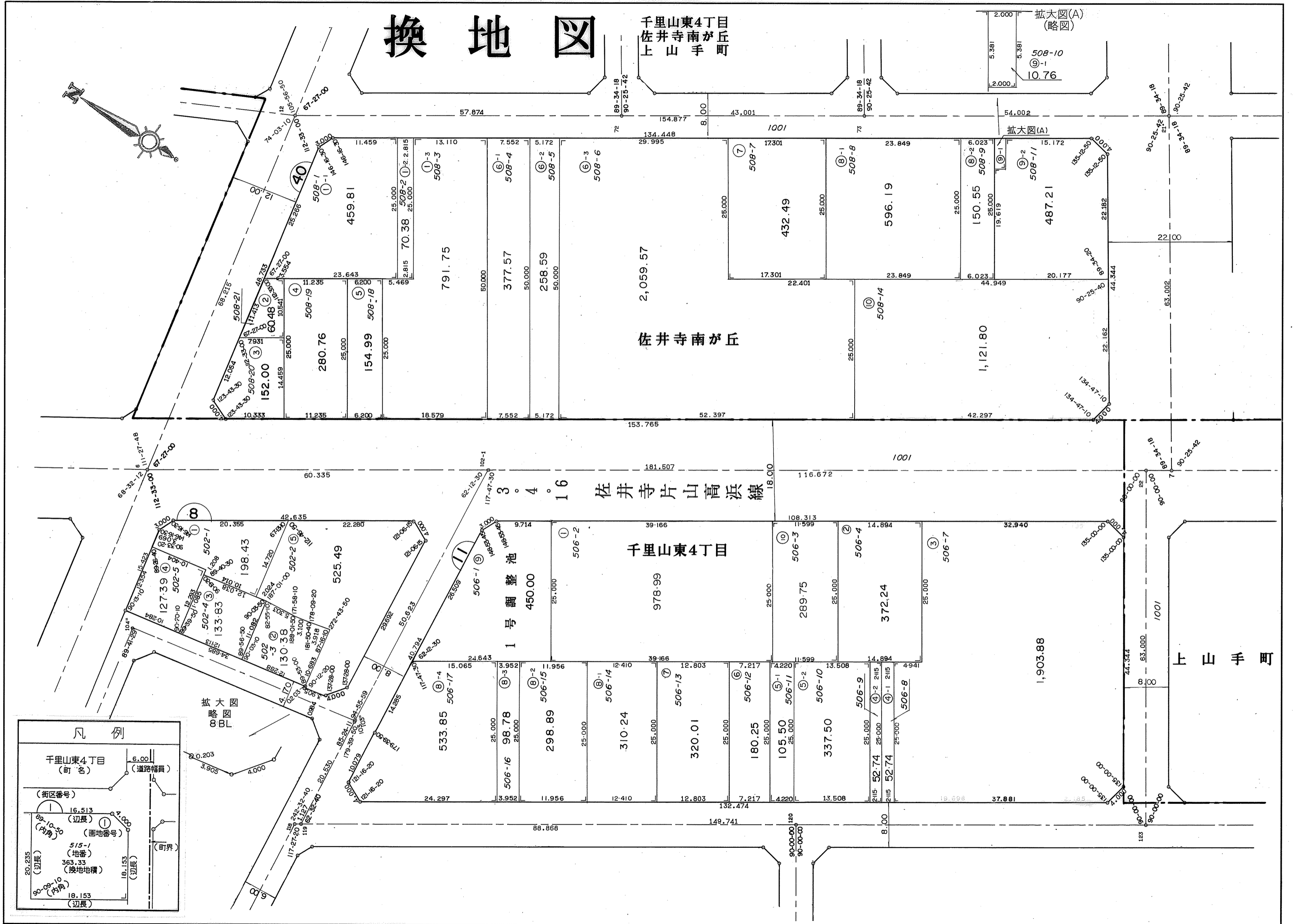
千里山東4丁目
佐井寺南が丘
上山手町



拡大図(A)
(略図)

508-10
⑨-1
10.76

拡大図(A)



凡例

千里山東4丁目
(町名)

6.00
(道路幅員)

(街区番号)

16.513
(辺長)

89-10-30
(内角)

(画地番号)

515-1
(地番)

363.33
(換地地積)

(町界)

20.235
(辺長)

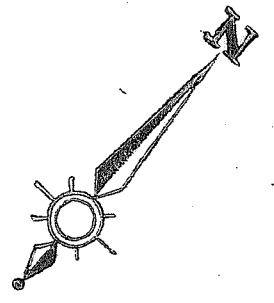
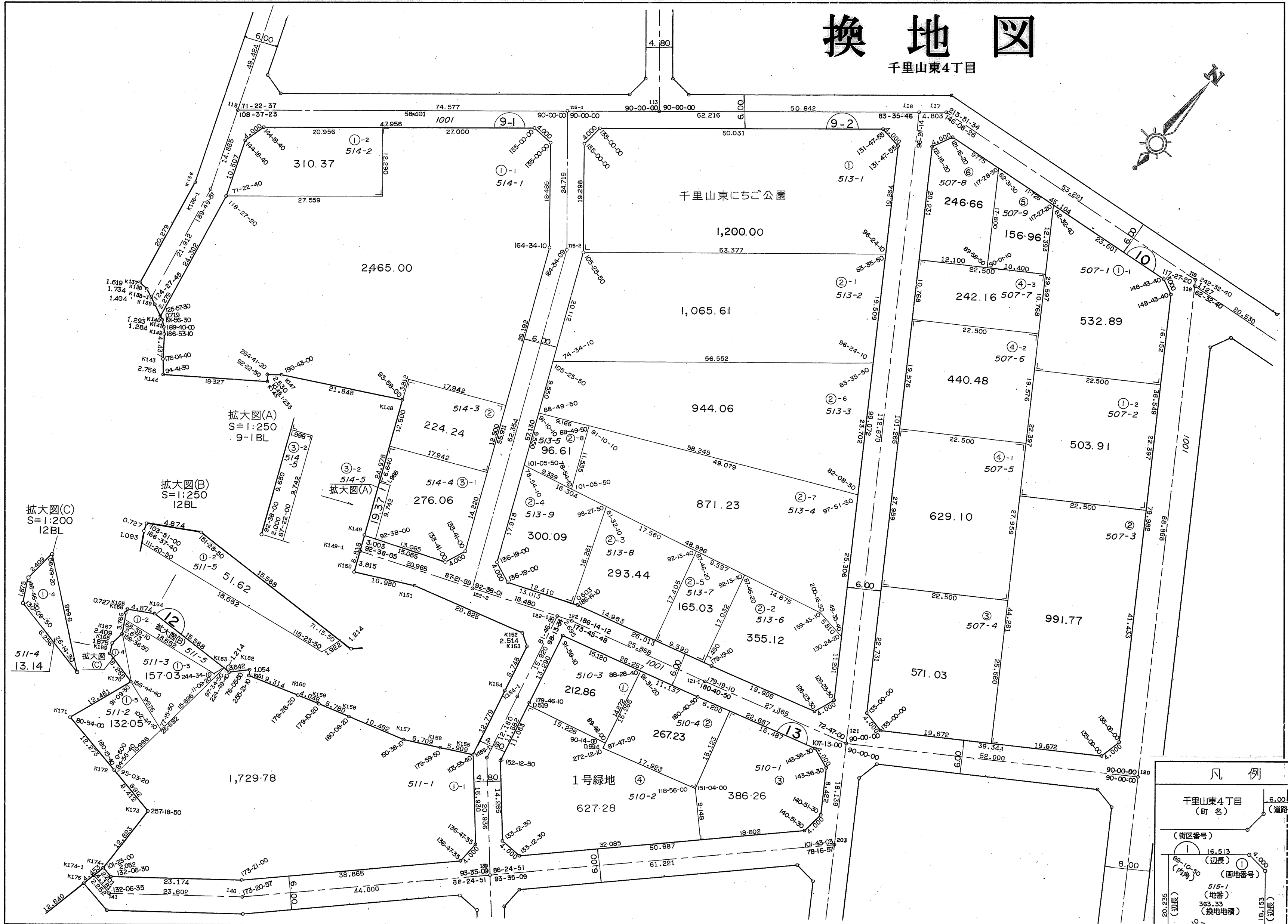
90-00-10
(内角)

18.153
(辺長)

拡大図
略図
BL

換地図

千里山東4丁目



凡例

千里山東4丁目
(町名)

(街区番号)

(辺長) 16.513
(内角) 89°10'50"

(画地番号)

515-1
(地番)
363.33
(換地地積)

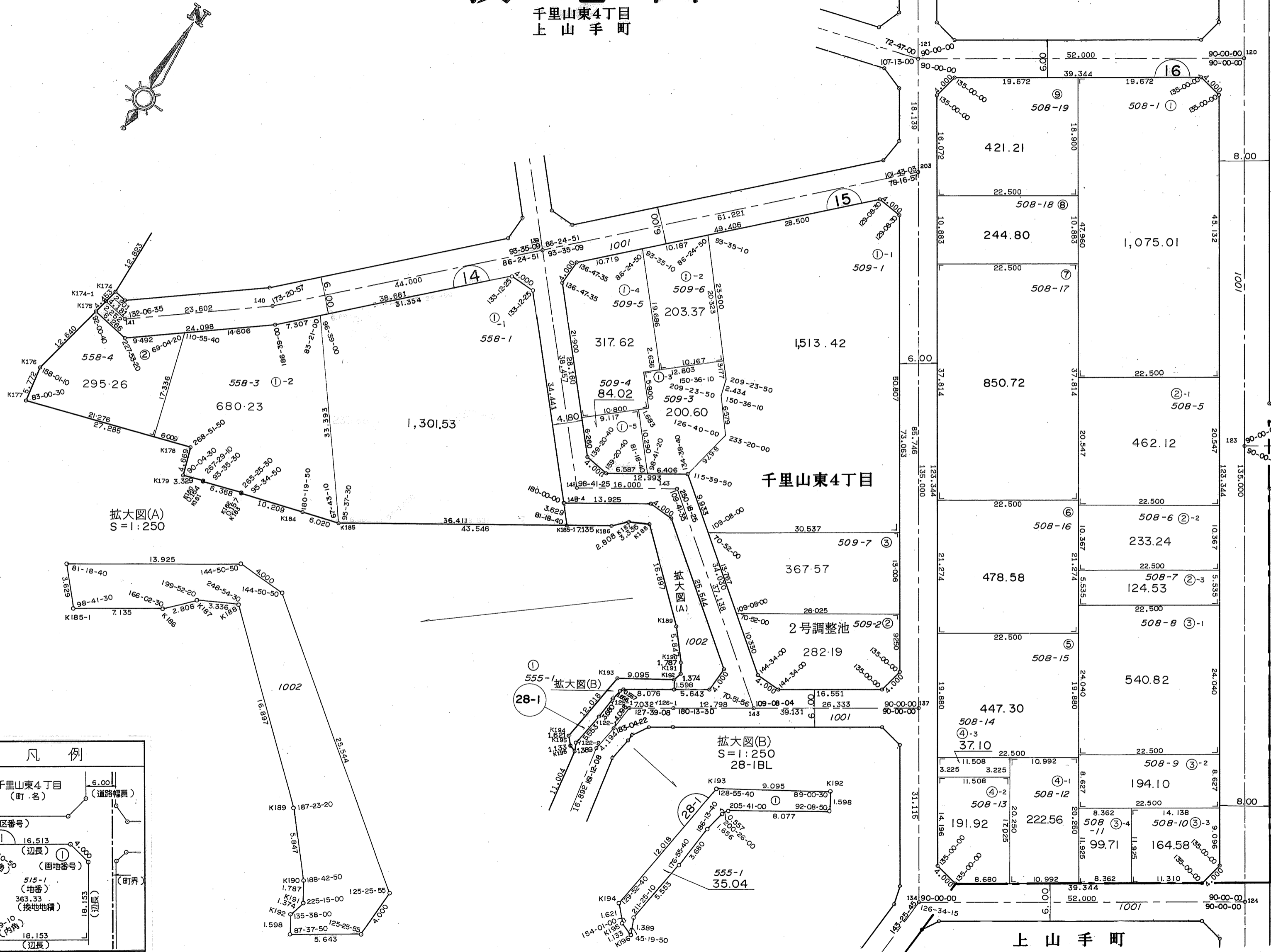
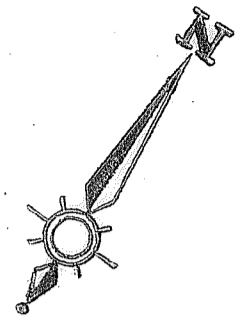
(町界)

(辺長) 18.153
(内角) 90°09'10"

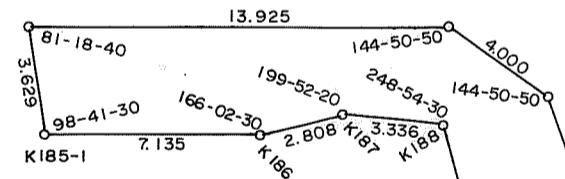
(道路幅員) 6.00

換地 図

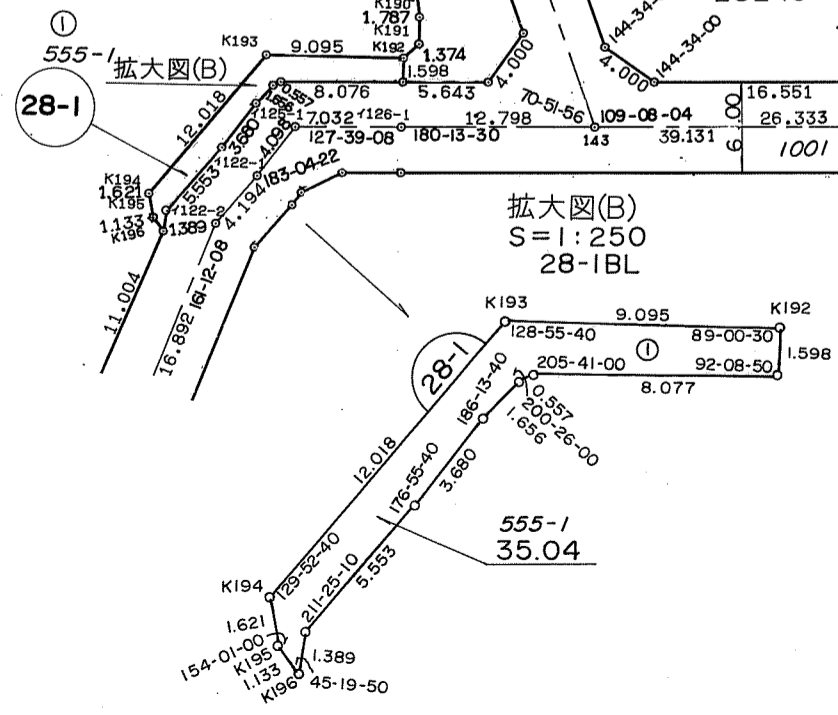
千里山東4丁目
上山手町



拡大図(A)
S=1:250



拡大図(B)
S=1:250
28-1BL



凡 例

千里山東4丁目
(町名)

(街区番号)

(辺長)

(画地番号)

(町界)

515-1
(地番)
363.33
(換地地積)

20.235
(辺長)

90-08-10
(内角)

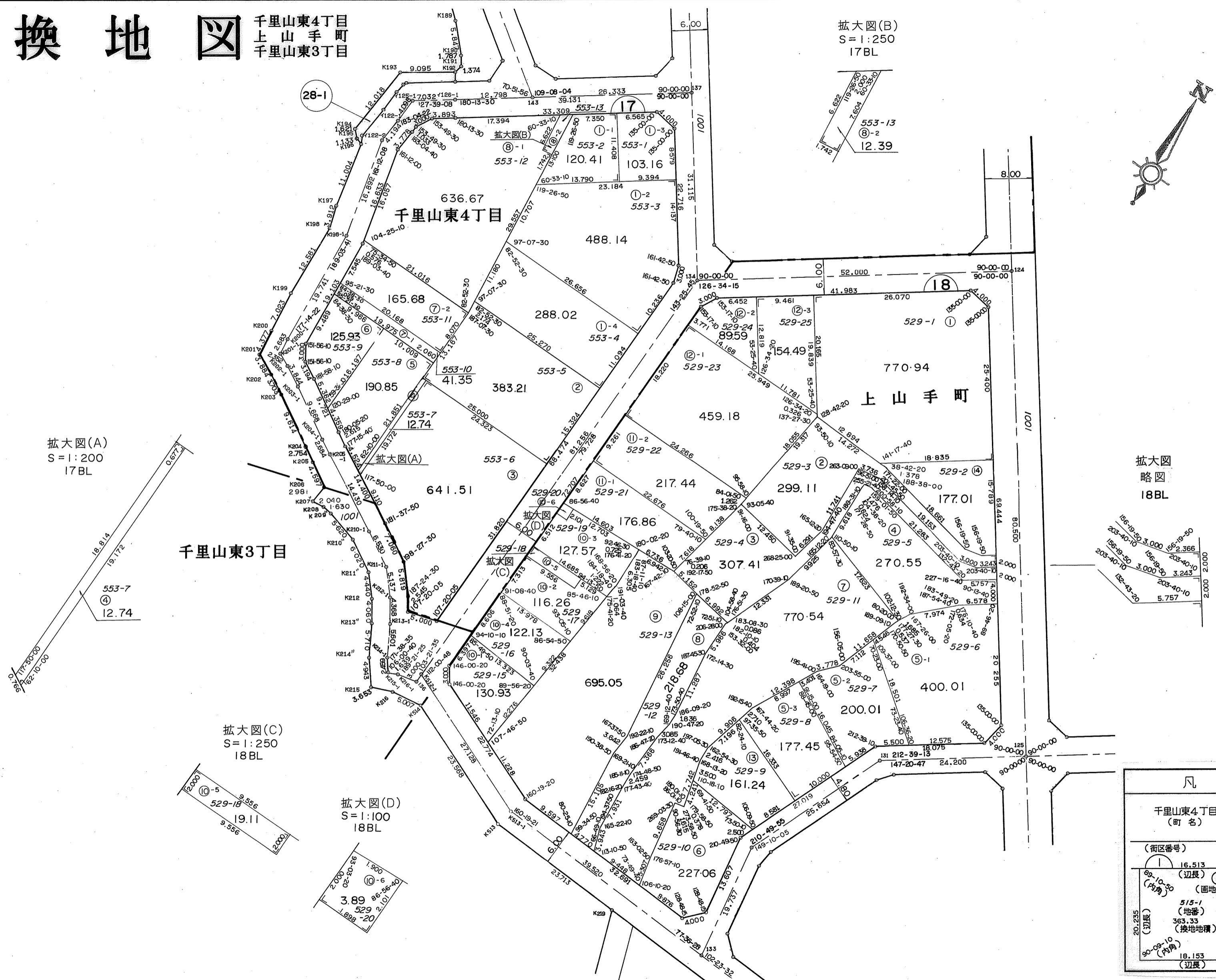
18.153
(辺長)

吹田都市計画事業佐井寺南土地区画整理事業 画地確定図

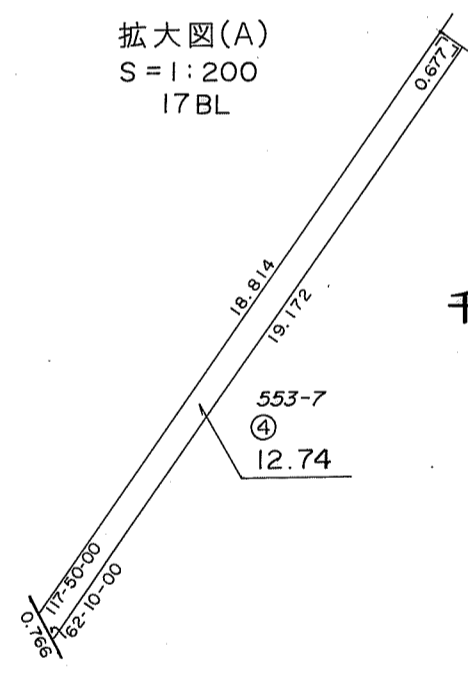
縮尺=1:500 NO.6

換地 図

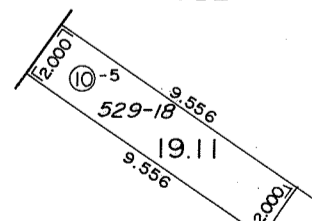
千里山東4丁目
上山手町
千里山東3丁目



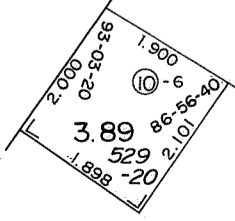
拡大図(A)
S=1:200
17BL



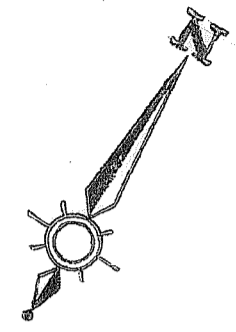
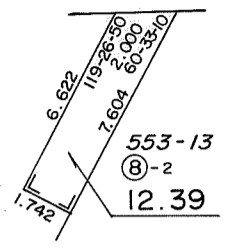
拡大図(C)
S=1:250
18BL



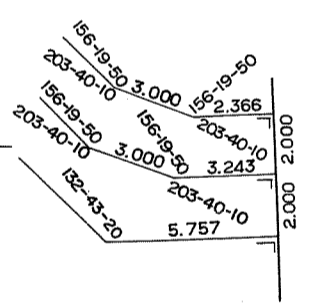
拡大図(D)
S=1:100
18BL



拡大図(B)
S=1:250
17BL



拡大図
略図
18BL



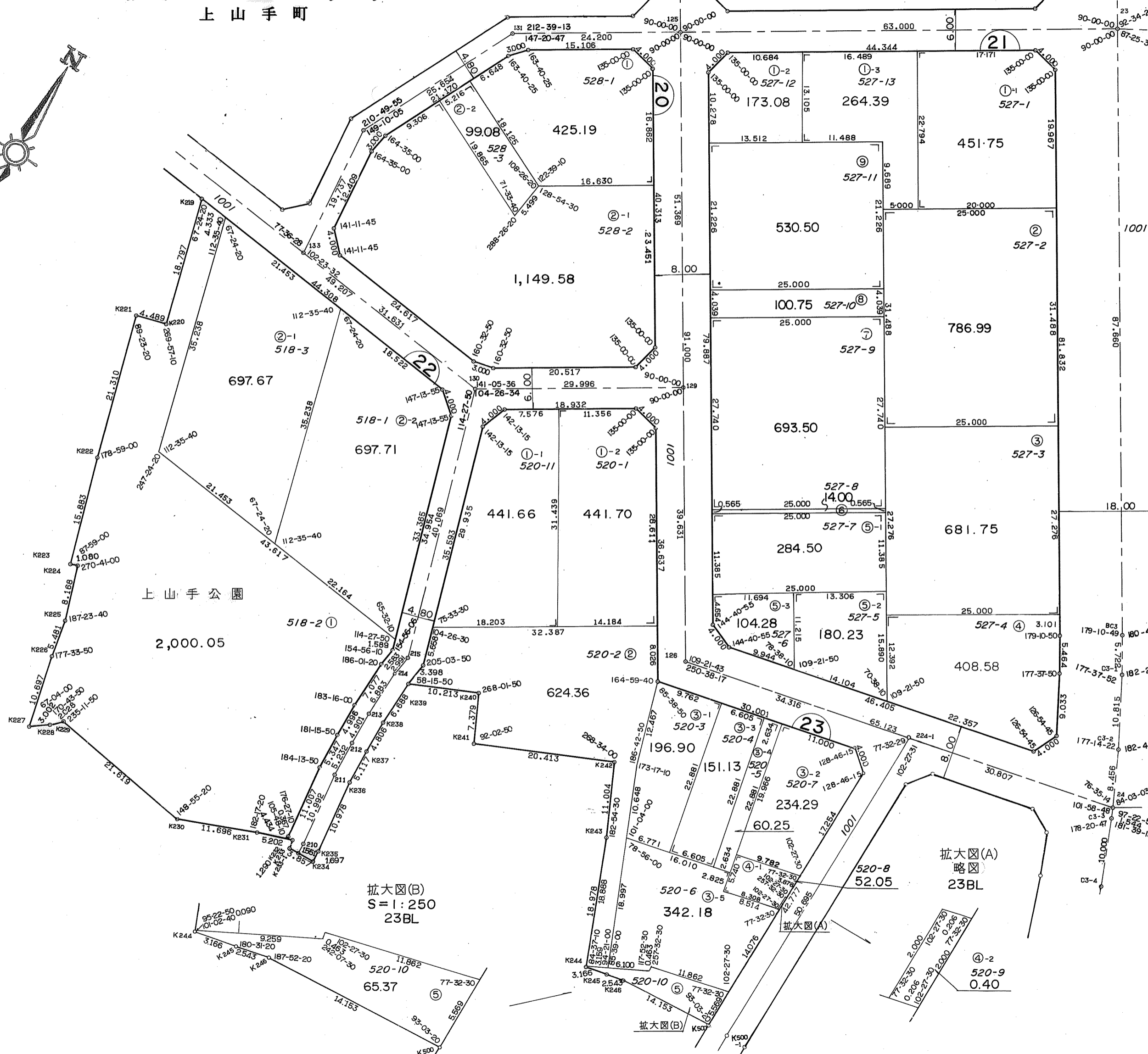
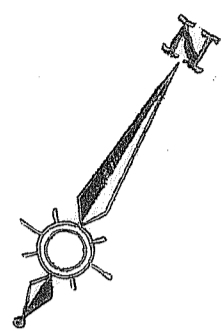
凡例	
千里山東4丁目 (町名)	6.00 (道路幅員)
(街区番号)	
16.513 (辺長)	7.200 (町界)
99-10-50 (内号)	(画地番号)
515-1 (地番)	
363.33 (換地面積)	
18.153 (辺長)	
20.235 (内号)	
90-09-10 (内号)	
18.153 (辺長)	

吹田都市計画事業佐井寺南土地区画整理事業 画地確定図

縮尺=1:500

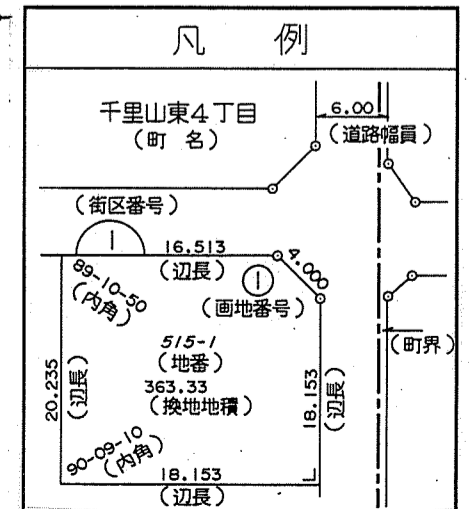
換地図

上山手町



拡大図(B)
S=1:250
23BL

拡大図(A)
略図
23BL

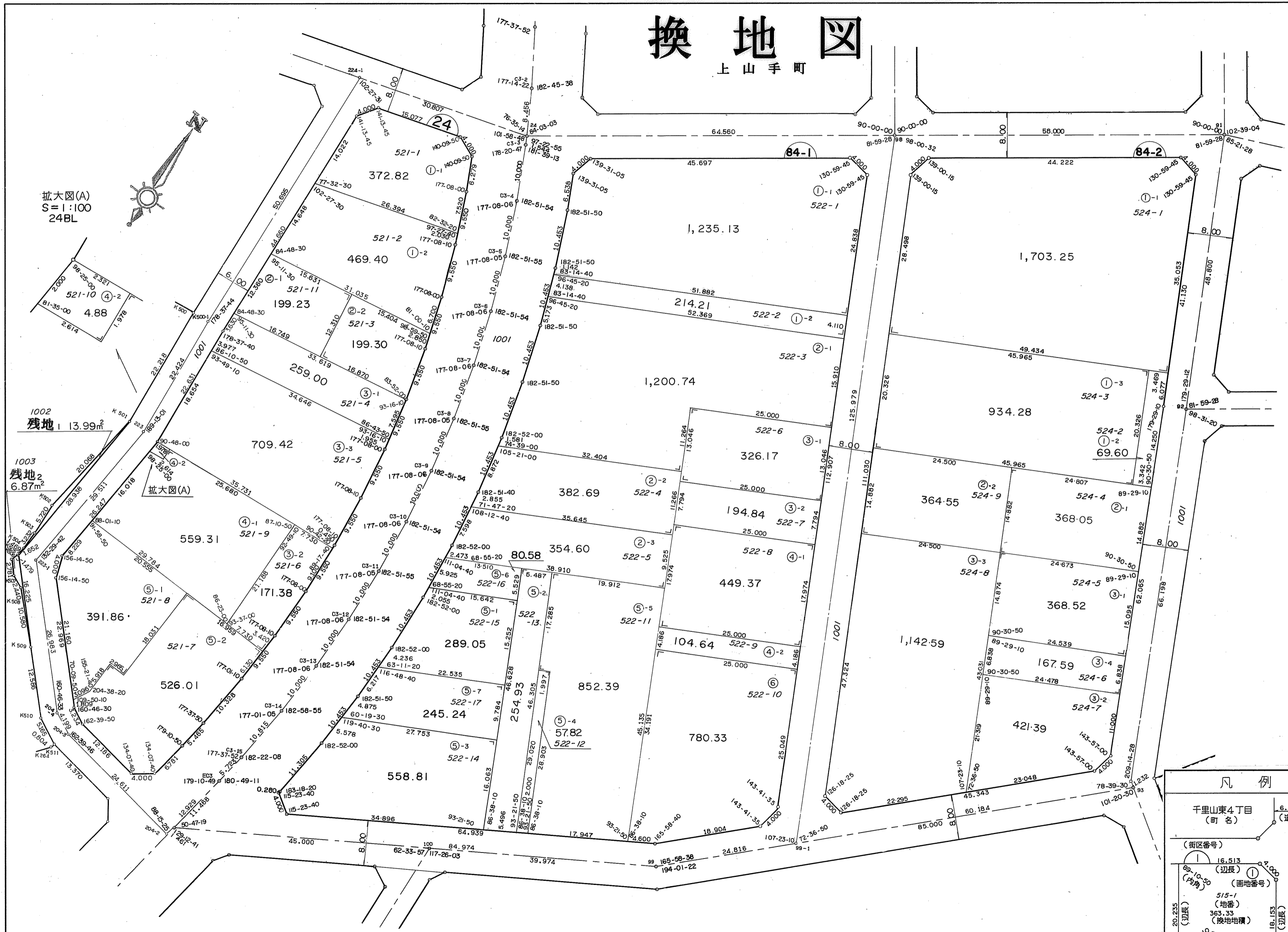


吹田都市計画事業佐井寺南土地区画整理事業 画地確定図

縮尺=1:500

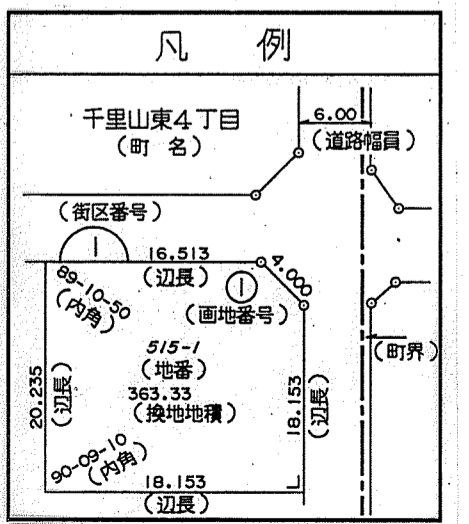
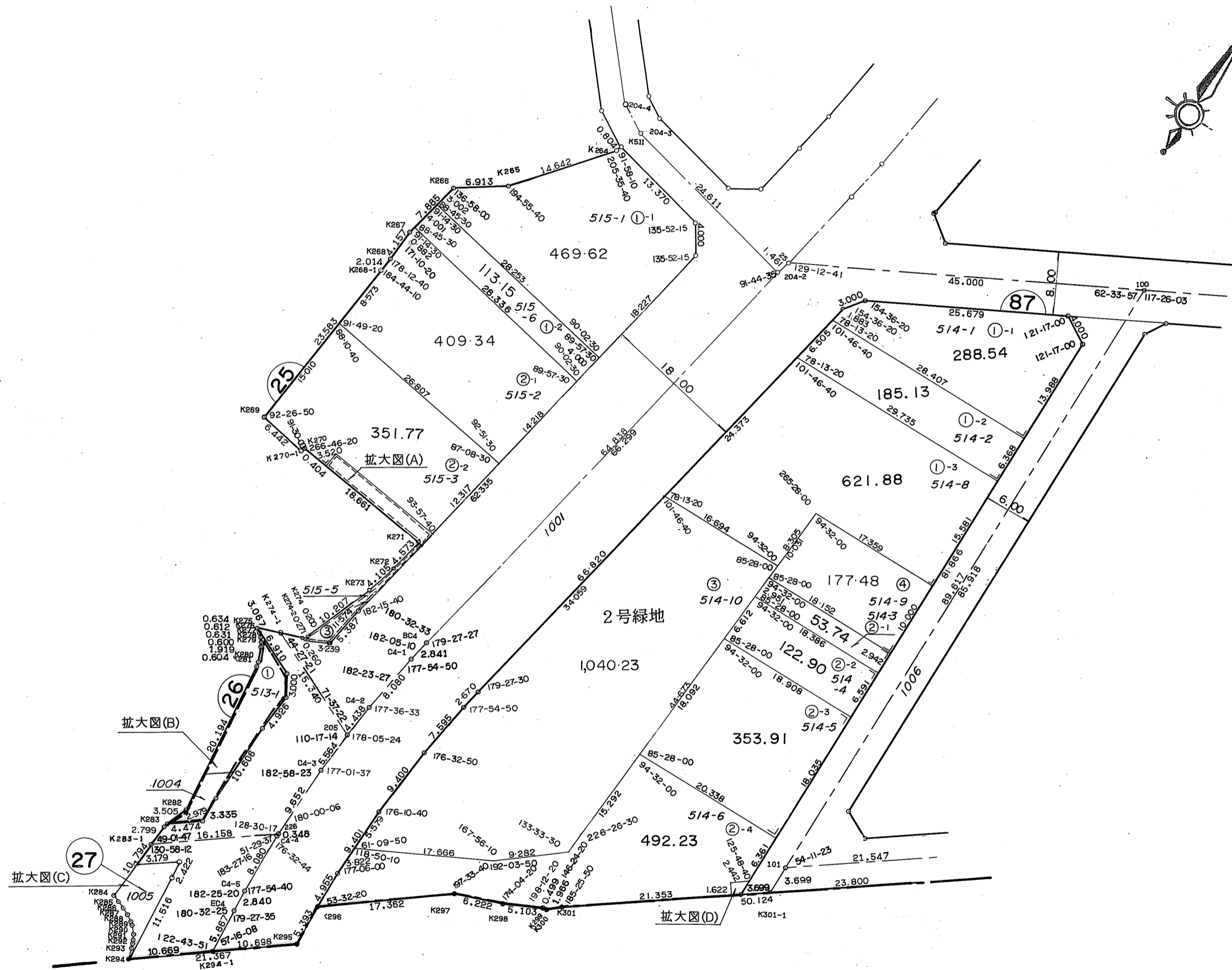
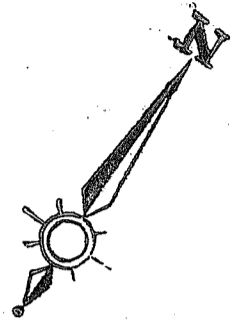
換地図

上山手町



換地図

上山手町




吹田都市計画事業佐井寺南土地区画整理事業 画地確定図

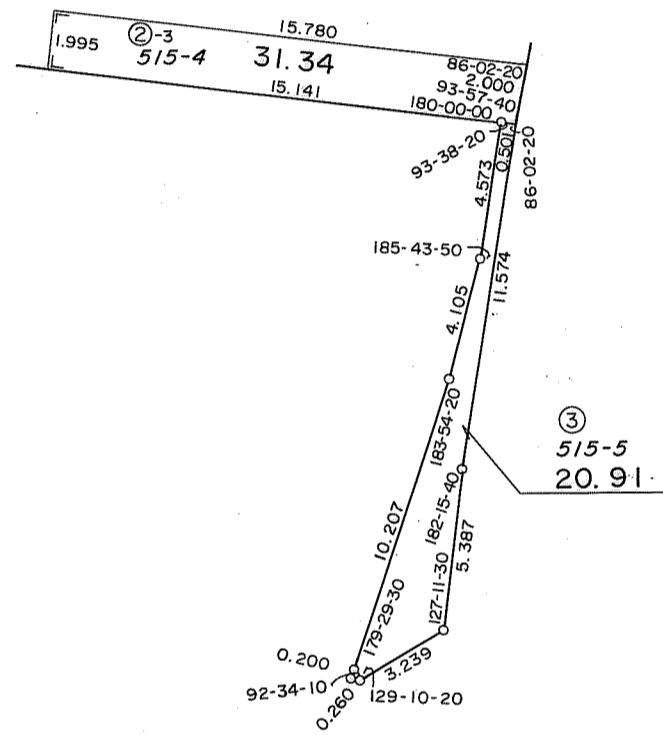
換地図

上山手町

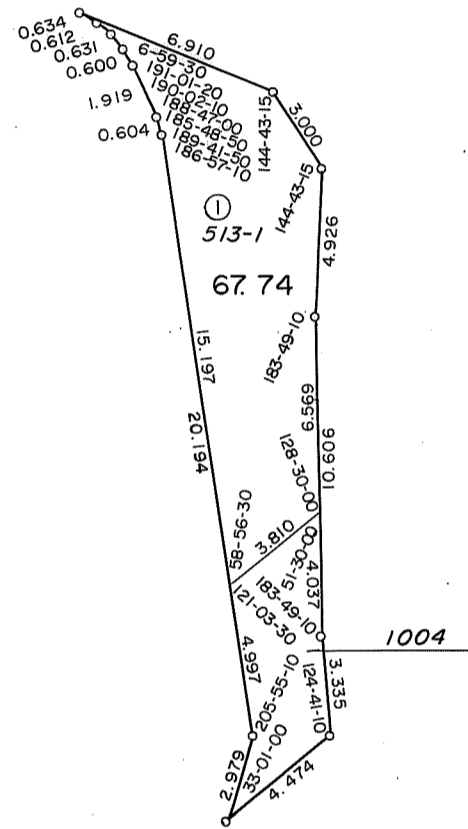
25BLOCK 26BLOCK 拡大図 27BLOCK 87BLOCK



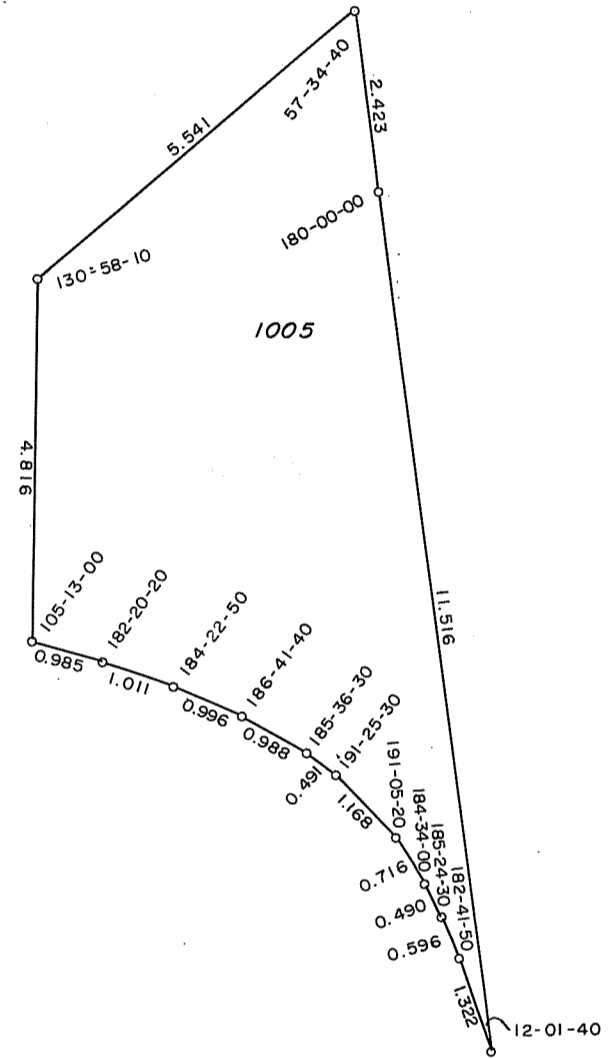
拡大図(A)
S=1:250
25BL



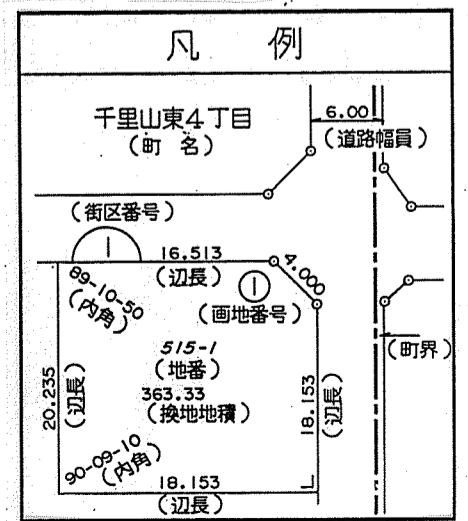
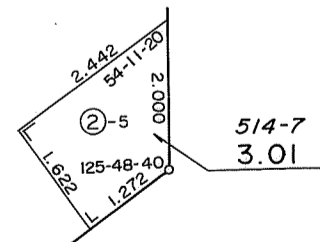
拡大図(B)
S=1:250
26BL



拡大図(C)
S=1:100
27BL

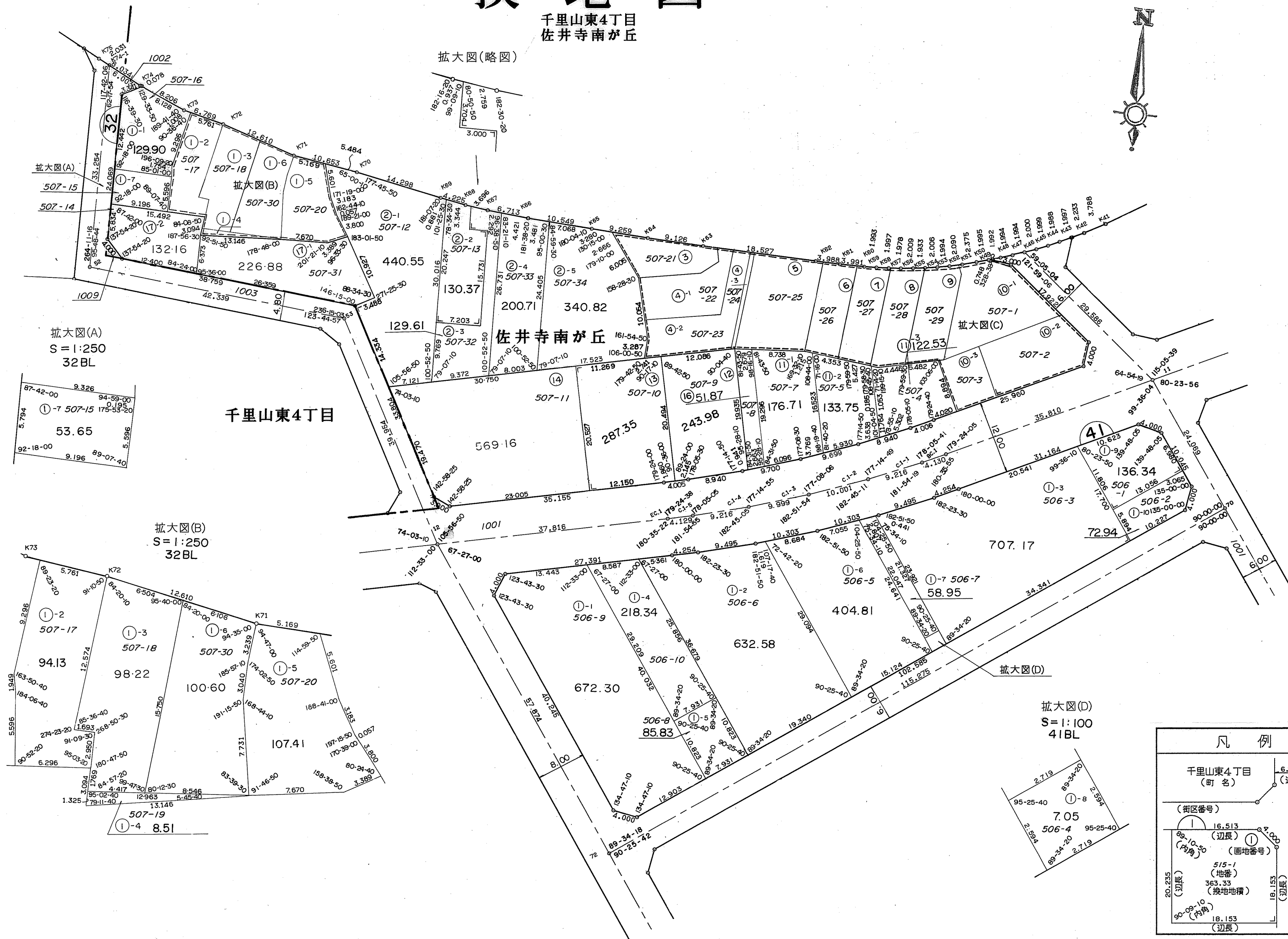



拡大図(D)
S=1:100
87BL



換地図

千里山東4丁目
佐井寺南が丘

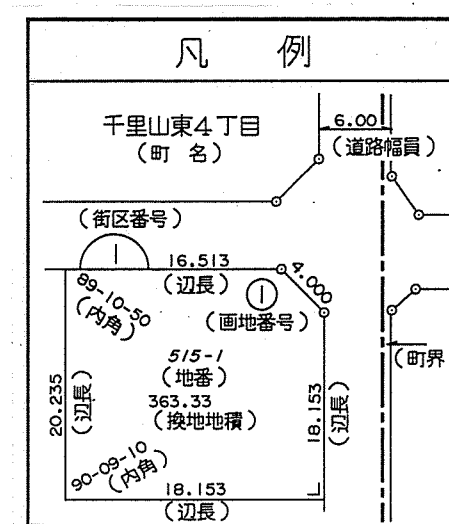


拡大図(A)
S=1:250
32BL

拡大図(A)
S=1:250
32BL

拡大図(B)
S=1:250
32BL

拡大図(D)
S=1:100
41BL



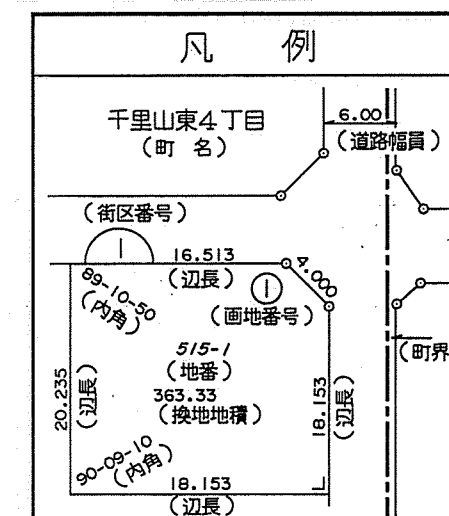
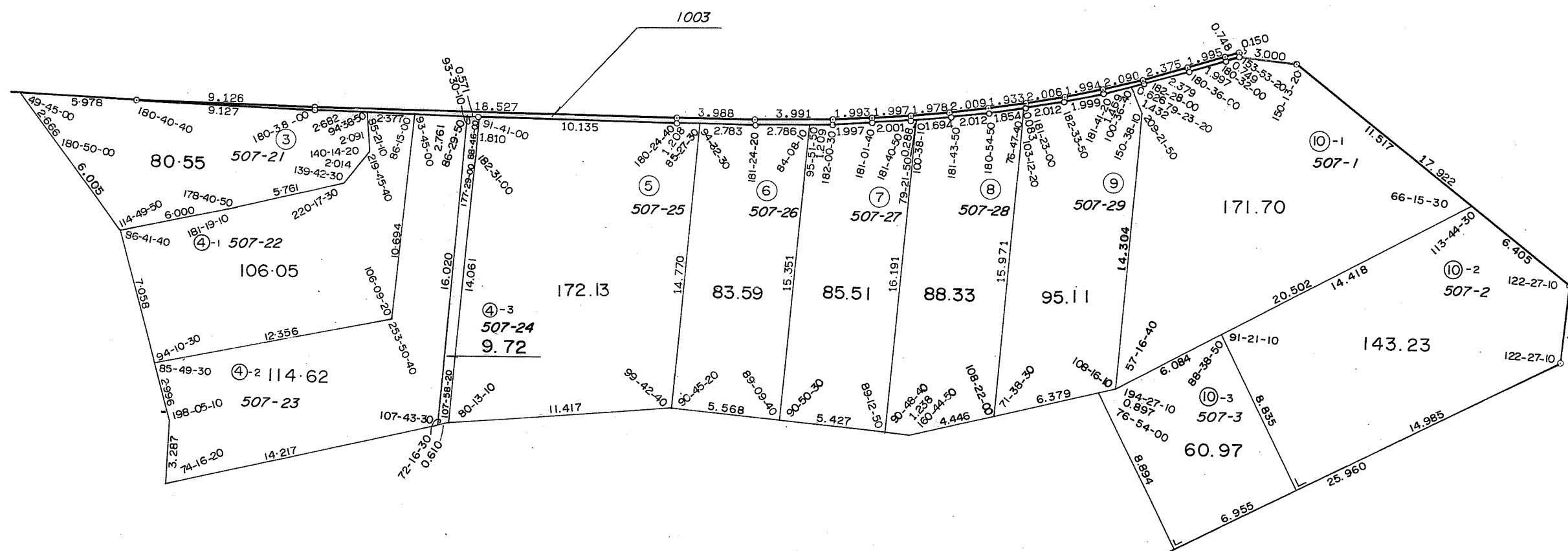
換地図

佐井寺南が丘

32 BLOCK 拡大図

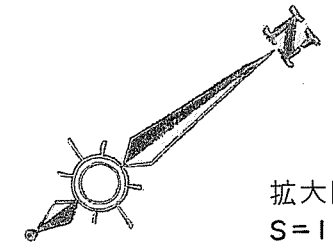


拡大図(C)

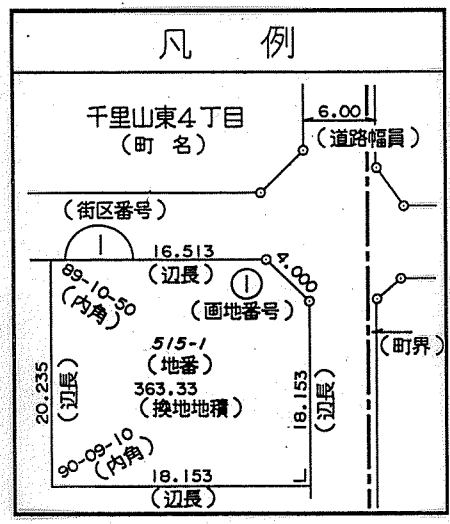
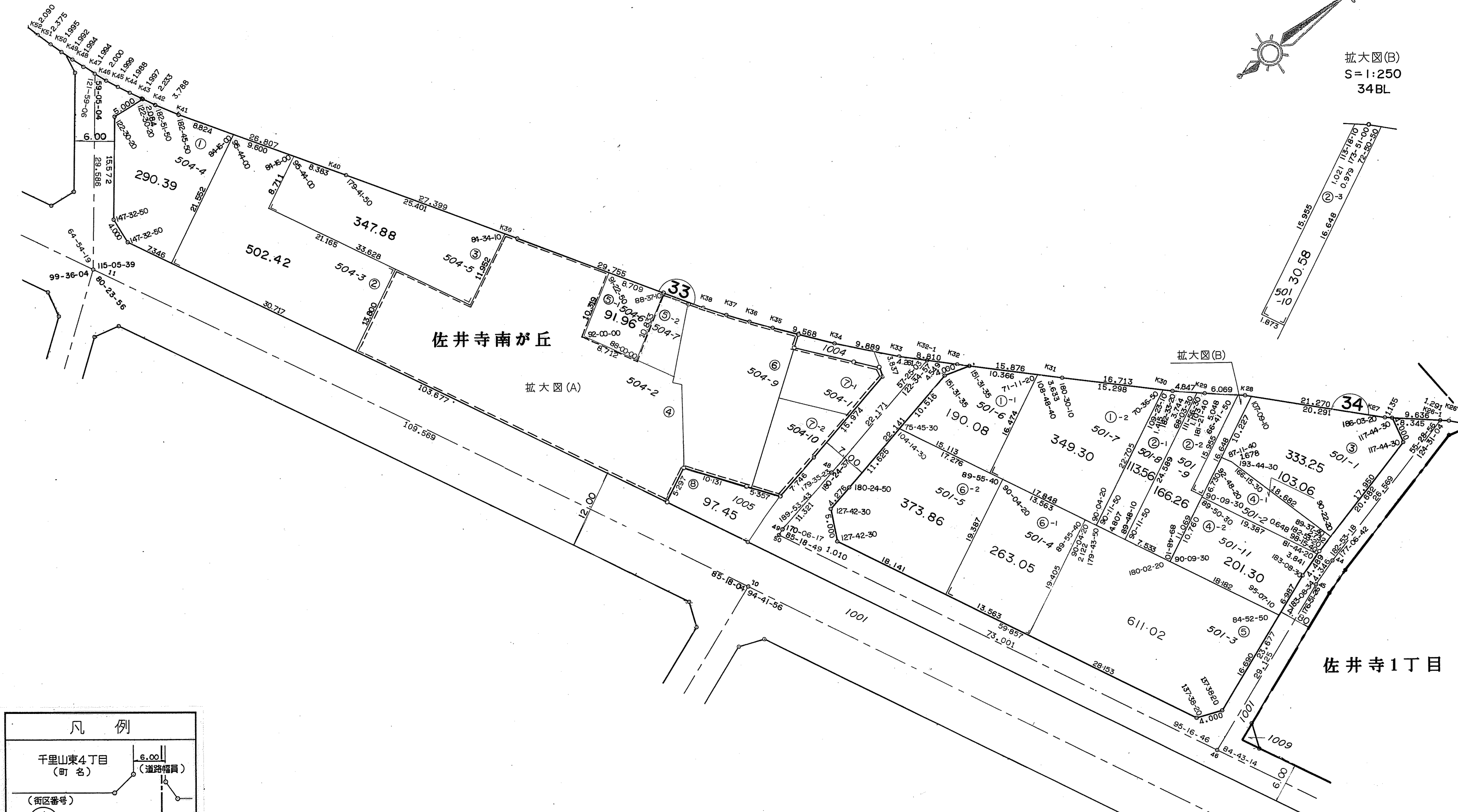


換地 図

佐井寺南が丘
佐井寺1丁目

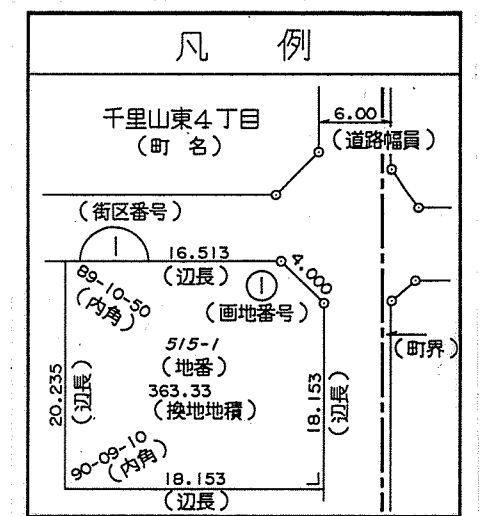
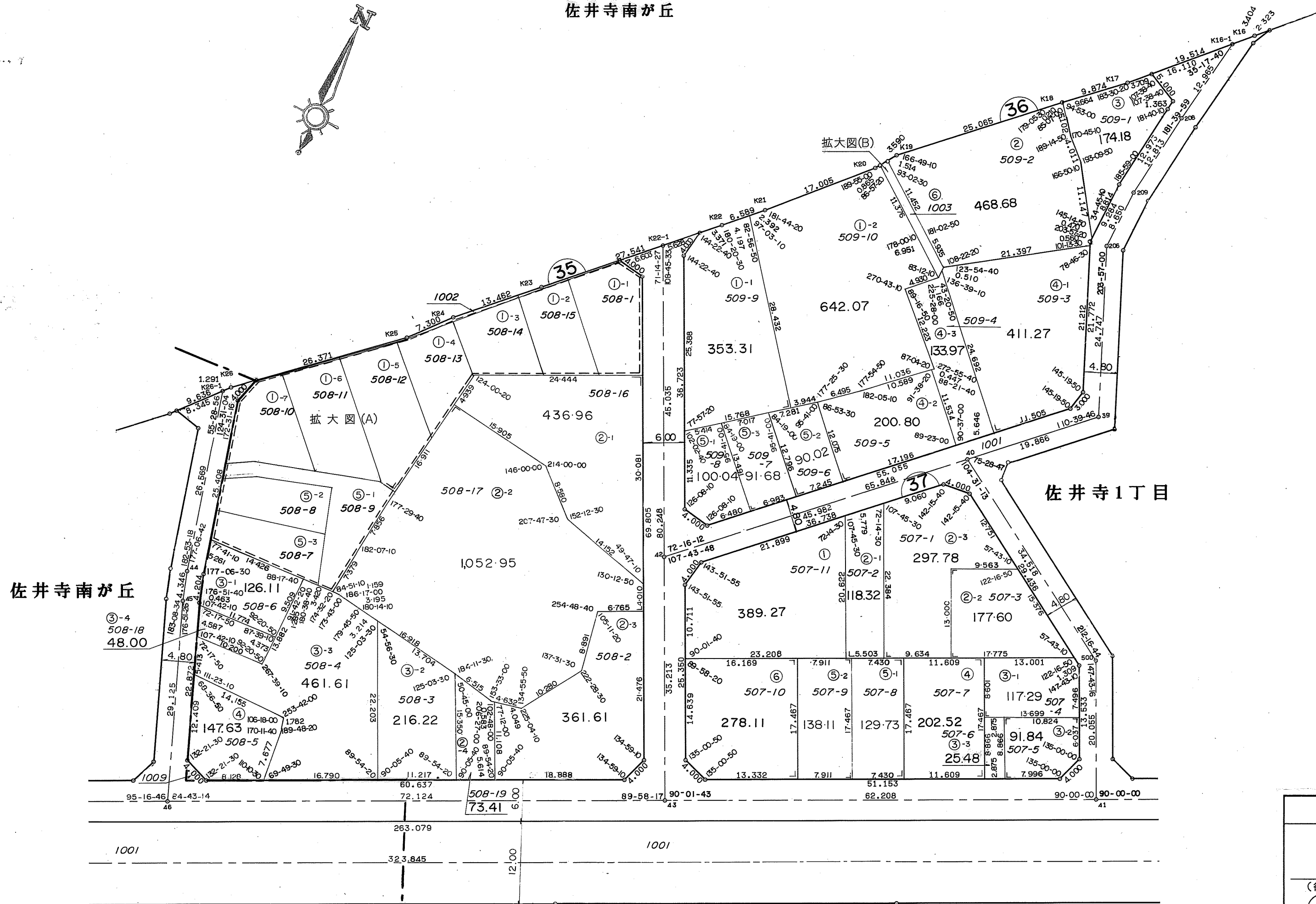


拡大図(B)
S=1:250
34BL



換地図

佐井寺1丁目
佐井寺南が丘



換地図

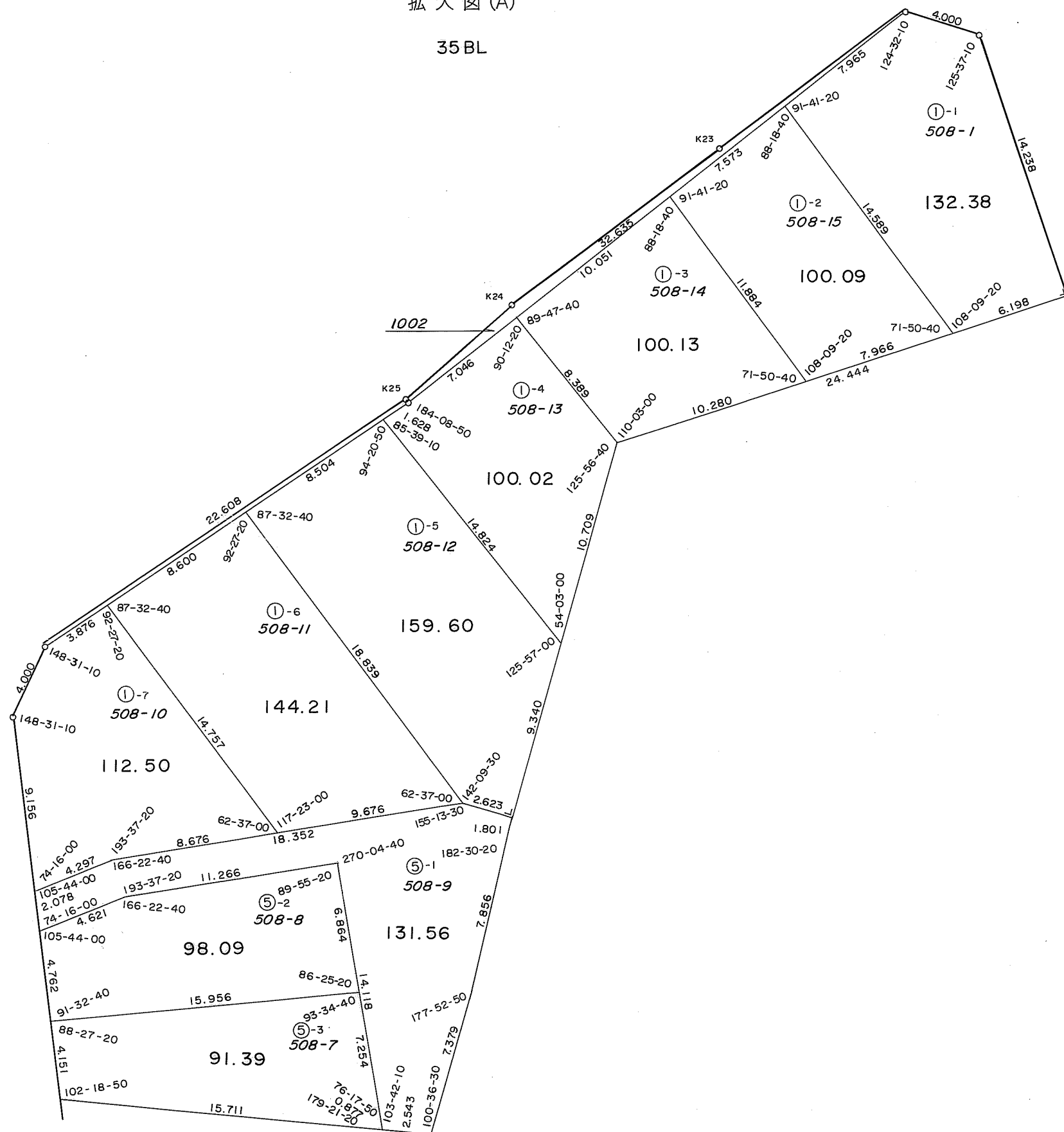
佐井寺1丁目

35BLOCK 36BLOCK 拡大図



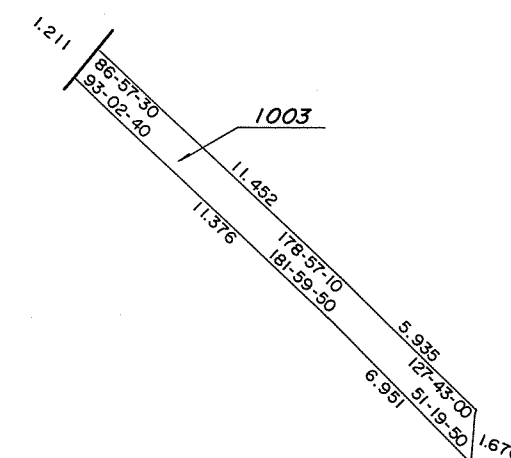
拡大図(A)

35BL

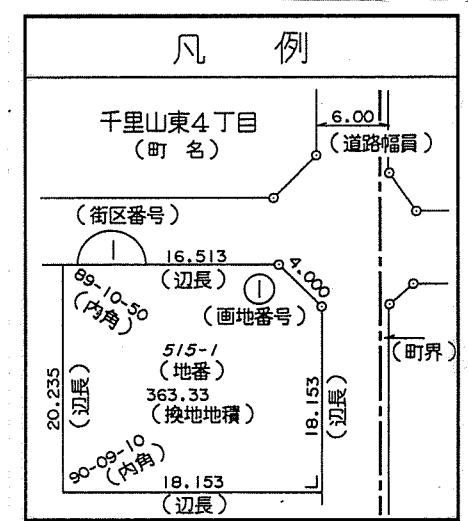


拡大図(B)

36BL

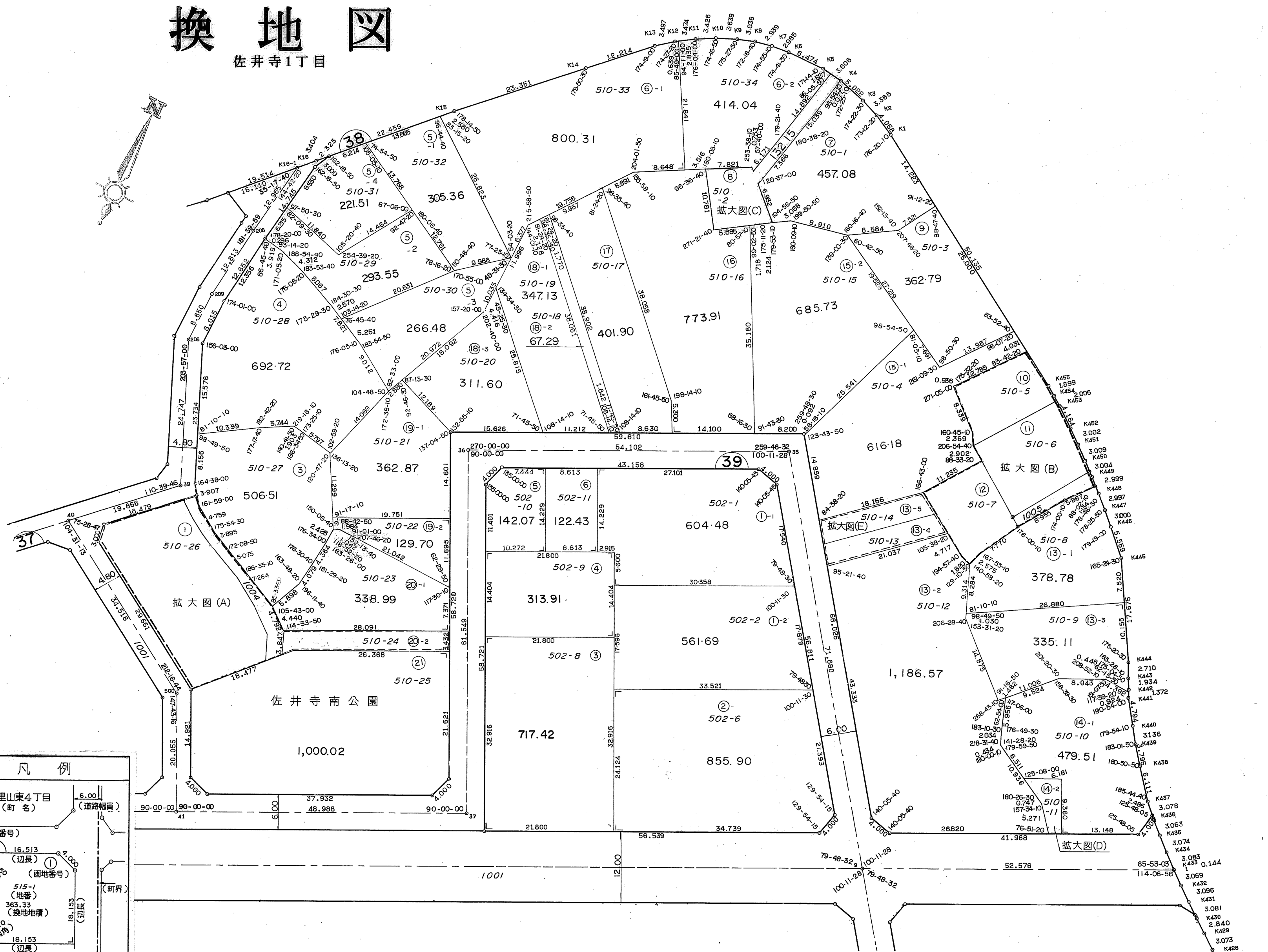
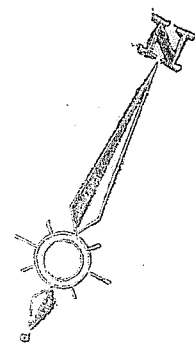


凡例



換地図

佐井寺1丁目



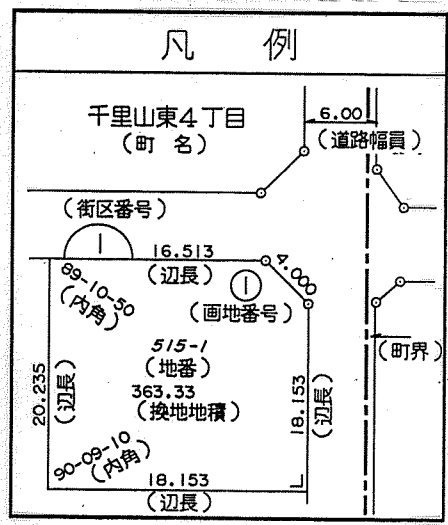
拡大図(A)

拡大図(B)

拡大図(C)

拡大図(D)


佐井寺南公園



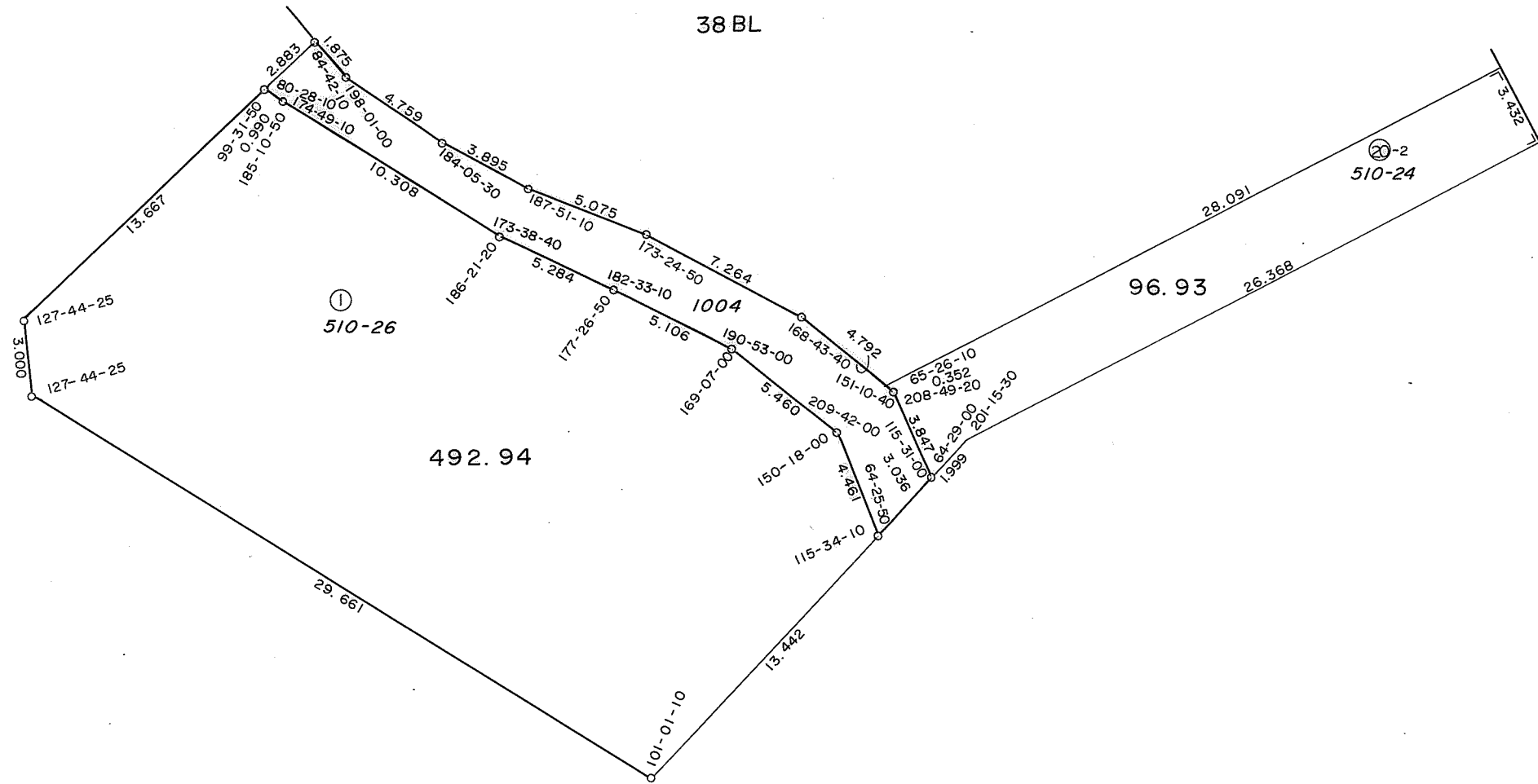
換地図

38BLOCK 拡大図

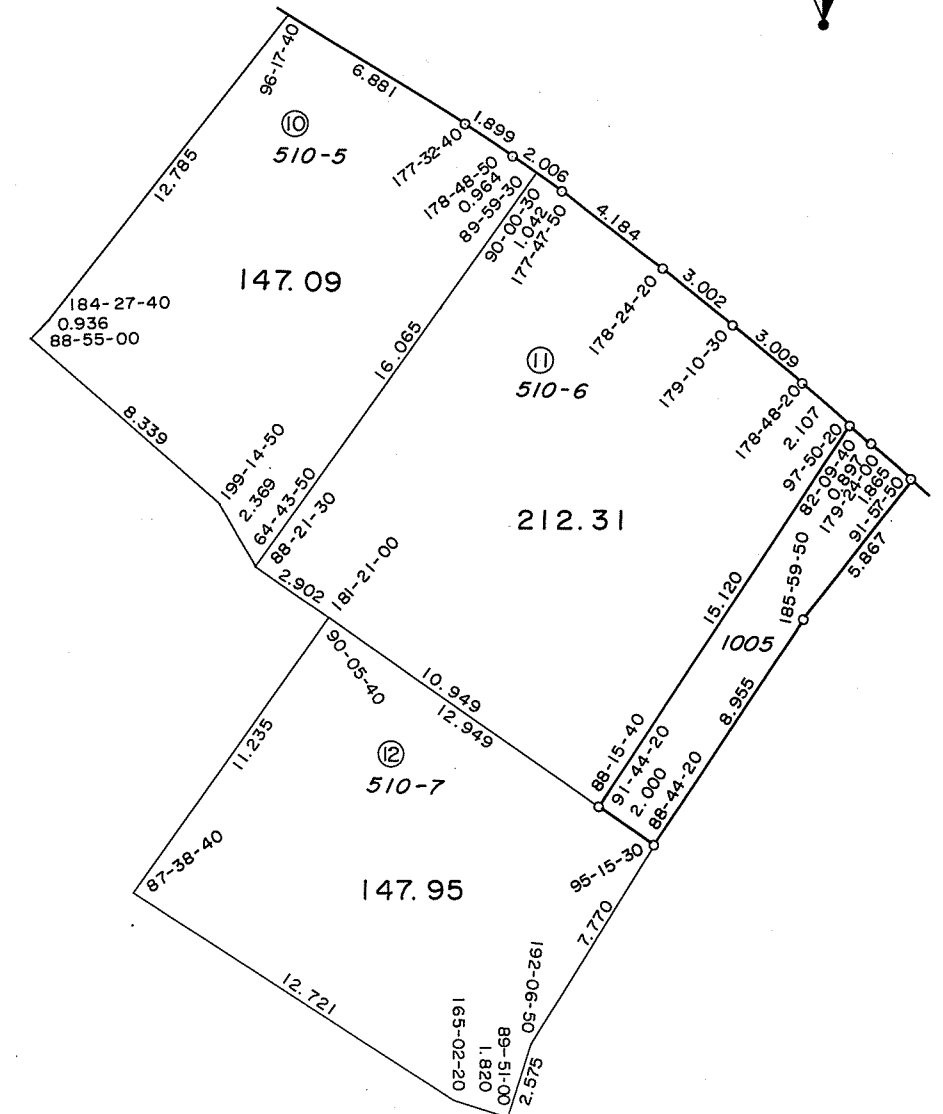
佐井寺1丁目



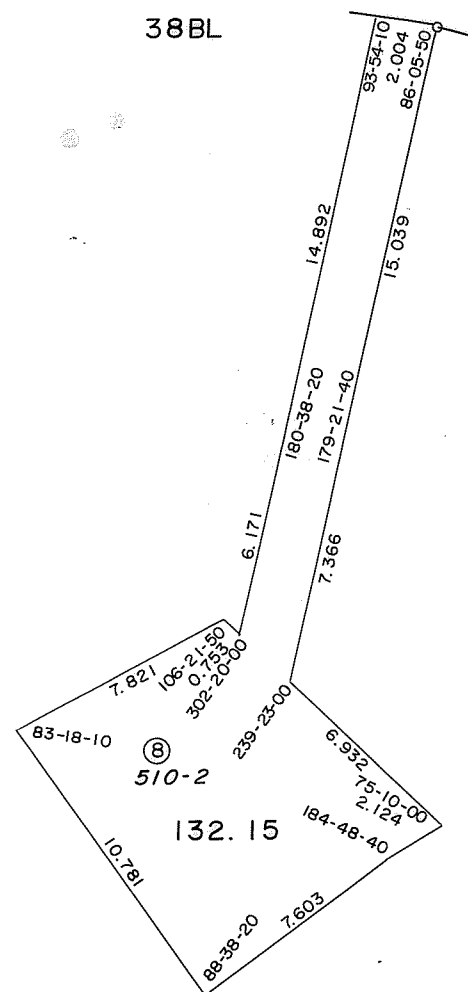
拡大図(A)



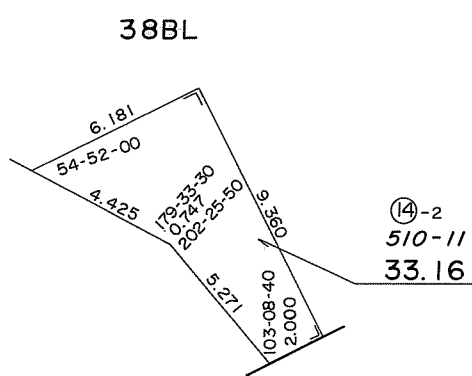
拡大図(B)



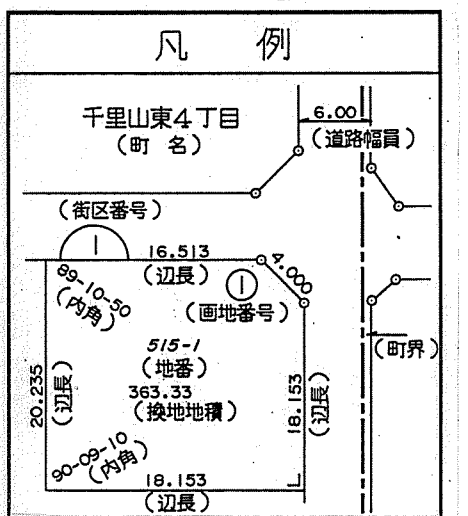
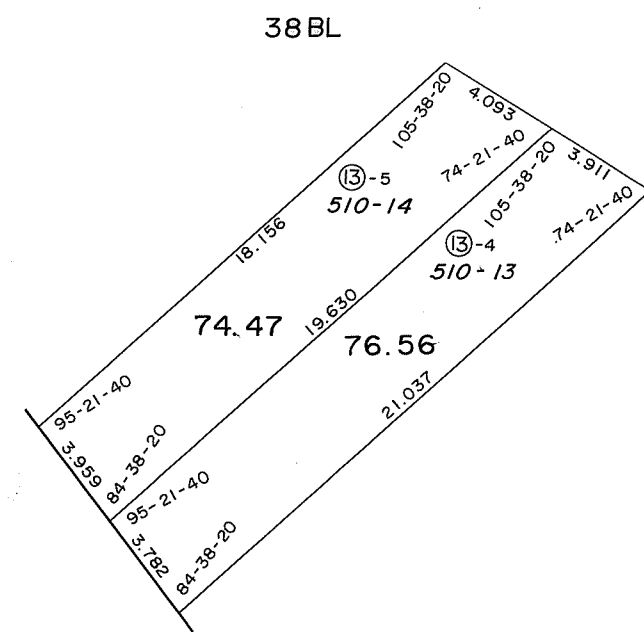
拡大図(C)



拡大図(D)



拡大図(E)

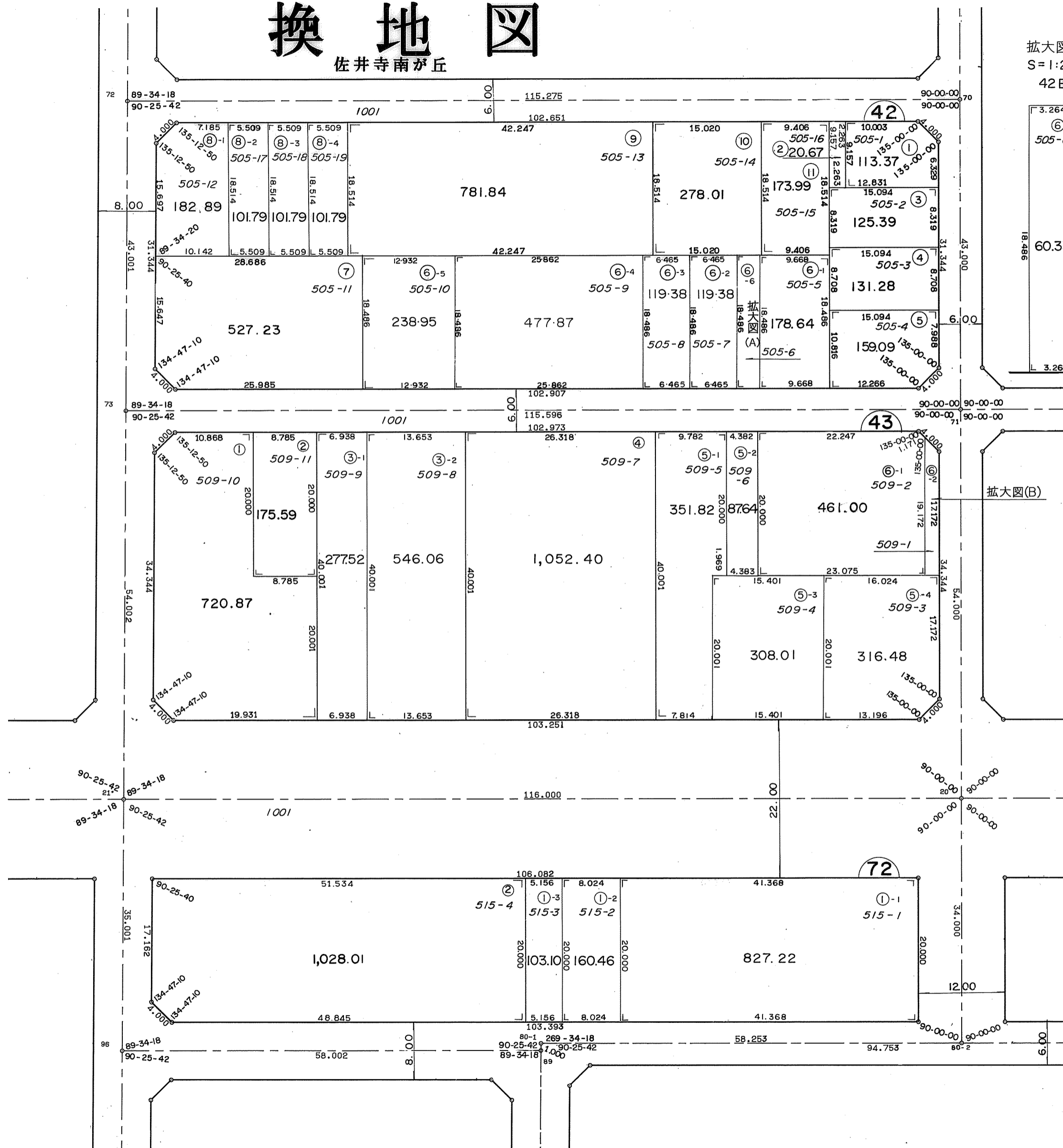


吹田都市計画事業佐井寺南土地区画整理事業 画地確定図

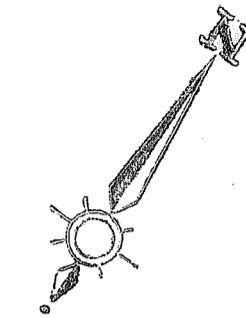
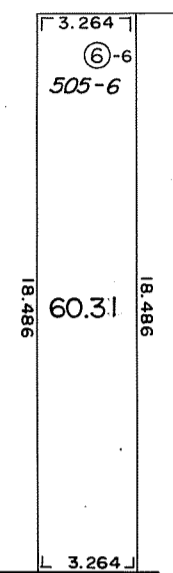
縮尺=1:500

換地 図

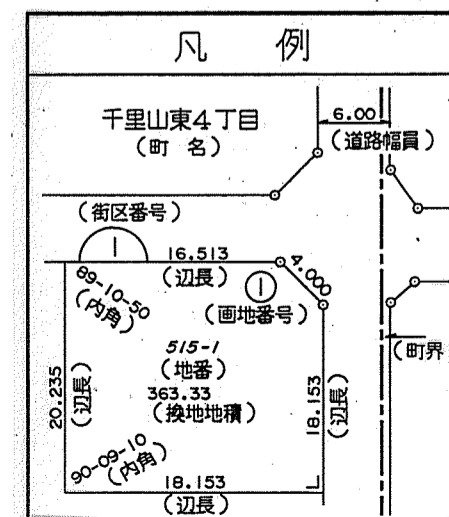
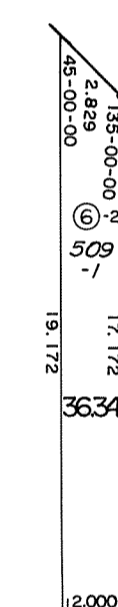
佐井寺南が丘



拡大図(A)
S=1:250
42BL

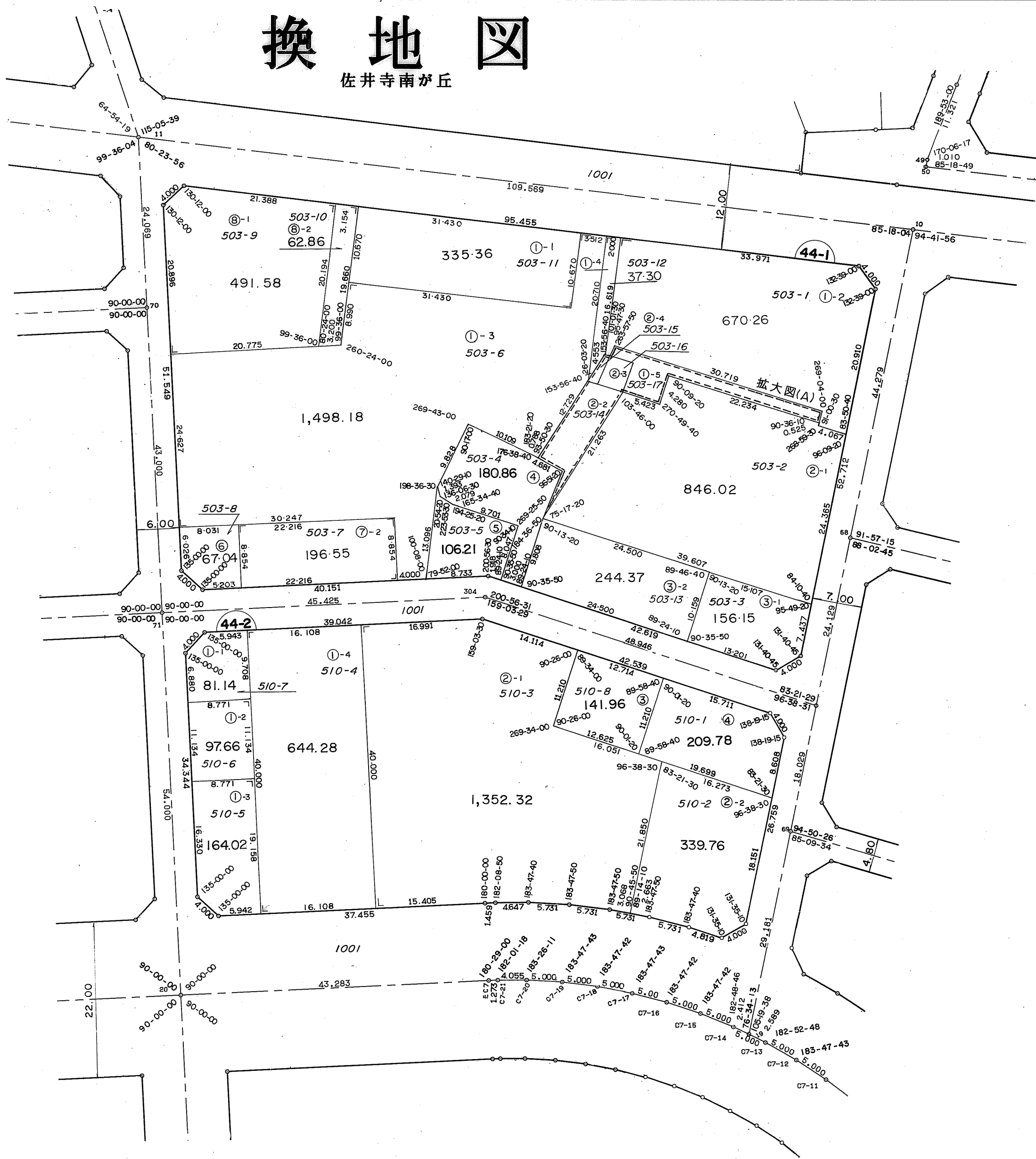
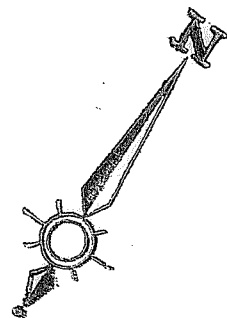


拡大図(B)
S=1:250
43BL



換地図

佐井寺南が丘



凡例

千里山東4丁目
(町名)

(街区番号)

(辺長)
16.513
(画地番号)
515-1
(地番)
363.33
(換地地積)
18.153
(辺長)

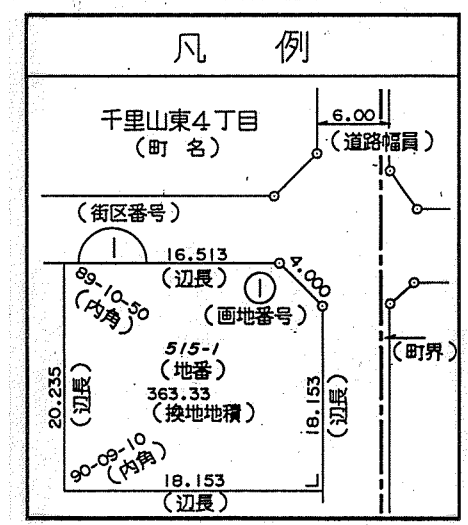
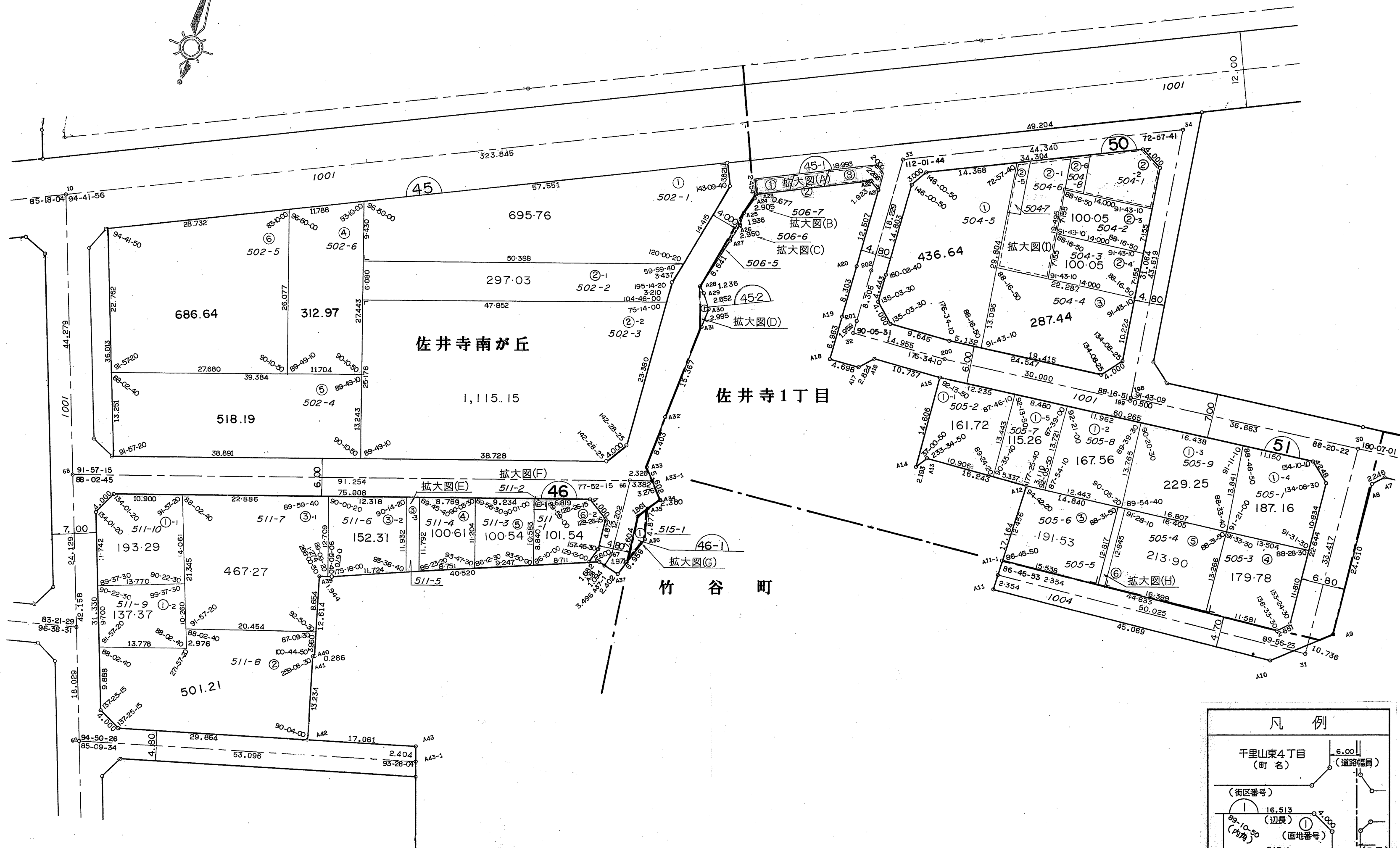
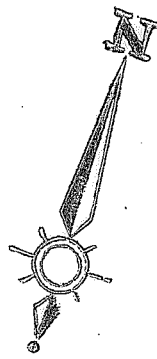
(道路幅員)
6.00

(町界)

吹田都市計画事業佐井寺南土地区画整理事業 画地確定図

換地図

佐井寺南が丘
佐井寺1丁目
竹谷町



吹田都市計画事業佐井寺南土地区画整理事業 画地確定図

換地図

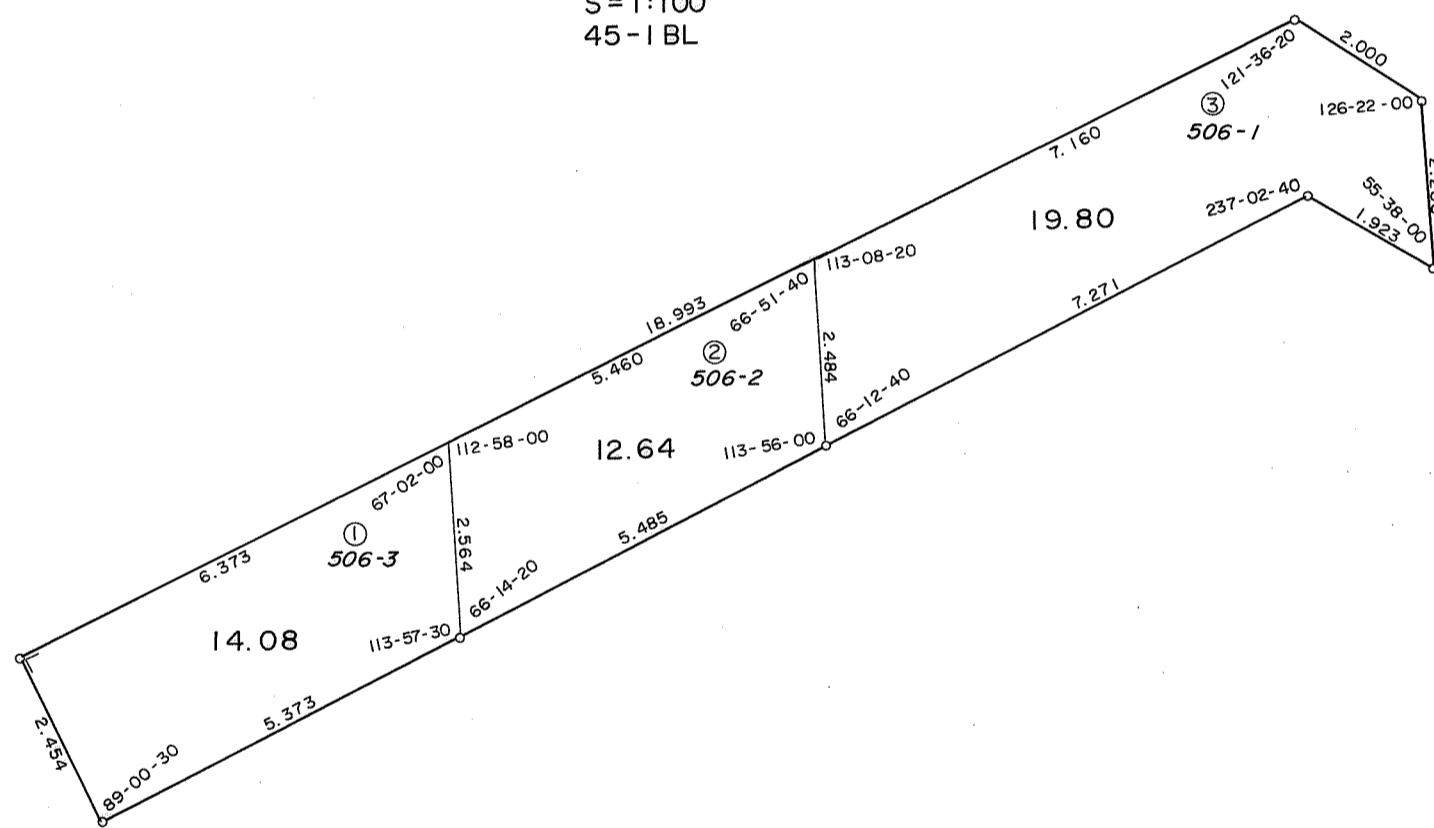
佐井寺1丁目

45-1BLOCK 45-2BLOCK 拡大図



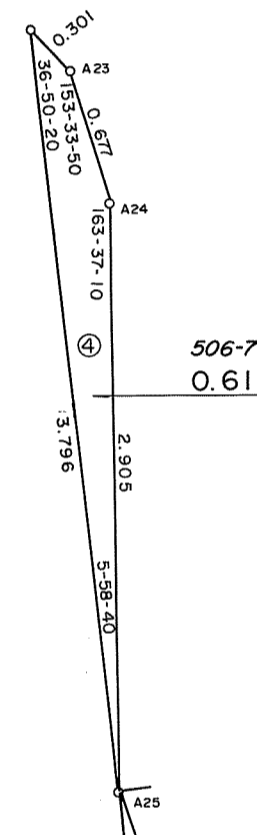
拡大図(A)

S=1:100
45-1BL



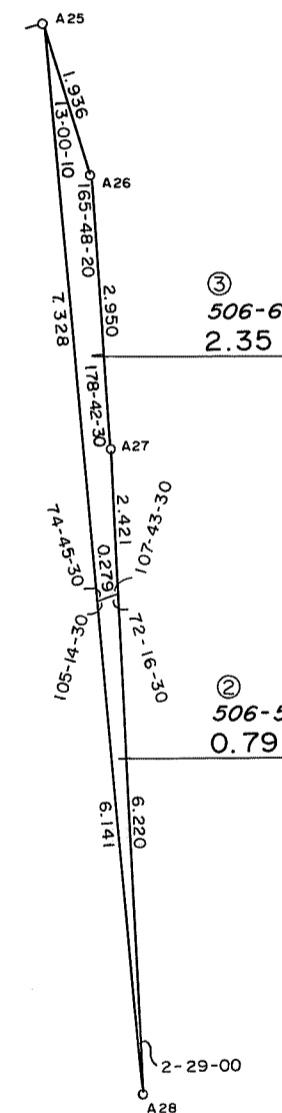
拡大図(B)

略図
45-2BL



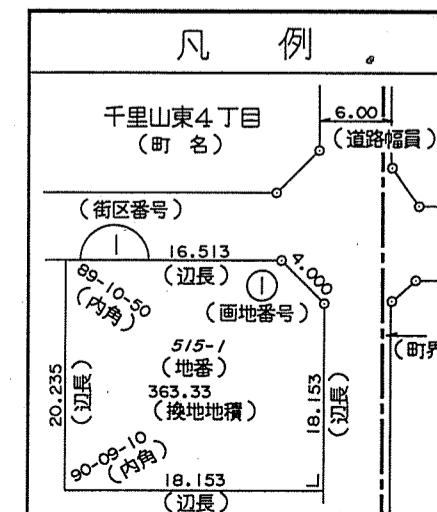
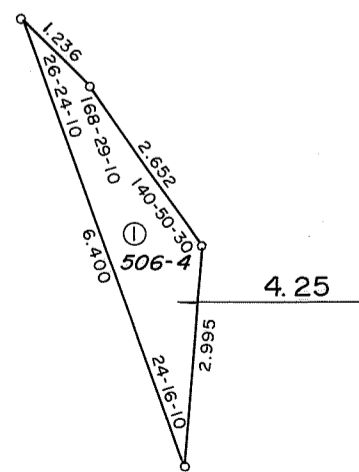
拡大図(C)

略図
45-2BL



拡大図(D)

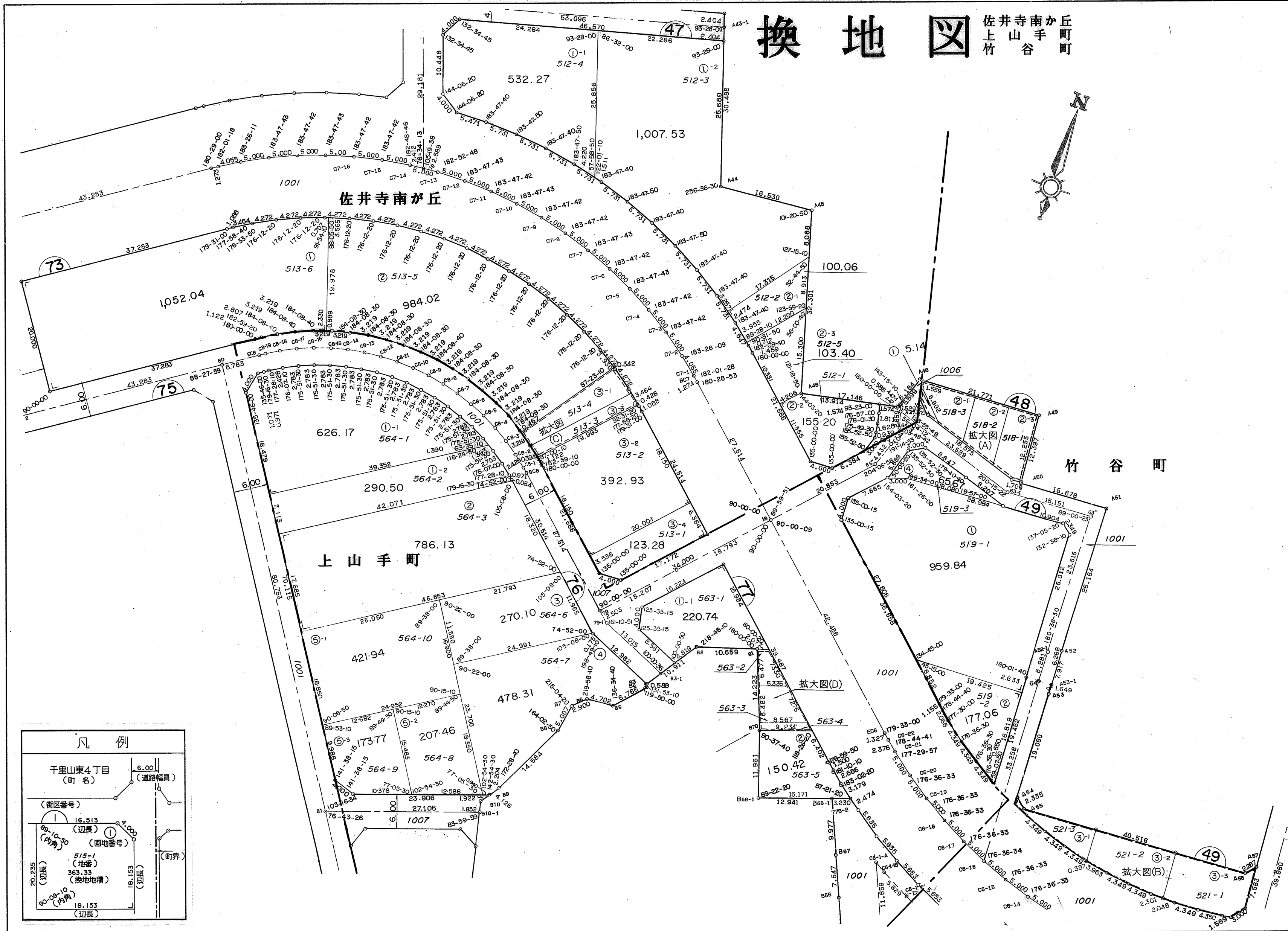
S=1:100
45-2BL



吹田都市計画事業佐井寺南土地区画整理事業 画地確定図

換地 図

佐井寺南が丘
上山手町
竹谷町



凡例

千里山東4丁目
(町名) 6.00 (道路幅員)

(街区番号) 16.513 (辺長)

(画地番号) 515-1 (地番)

363.33 (換地地積)

20.235 (辺長)

18.153 (辺長)

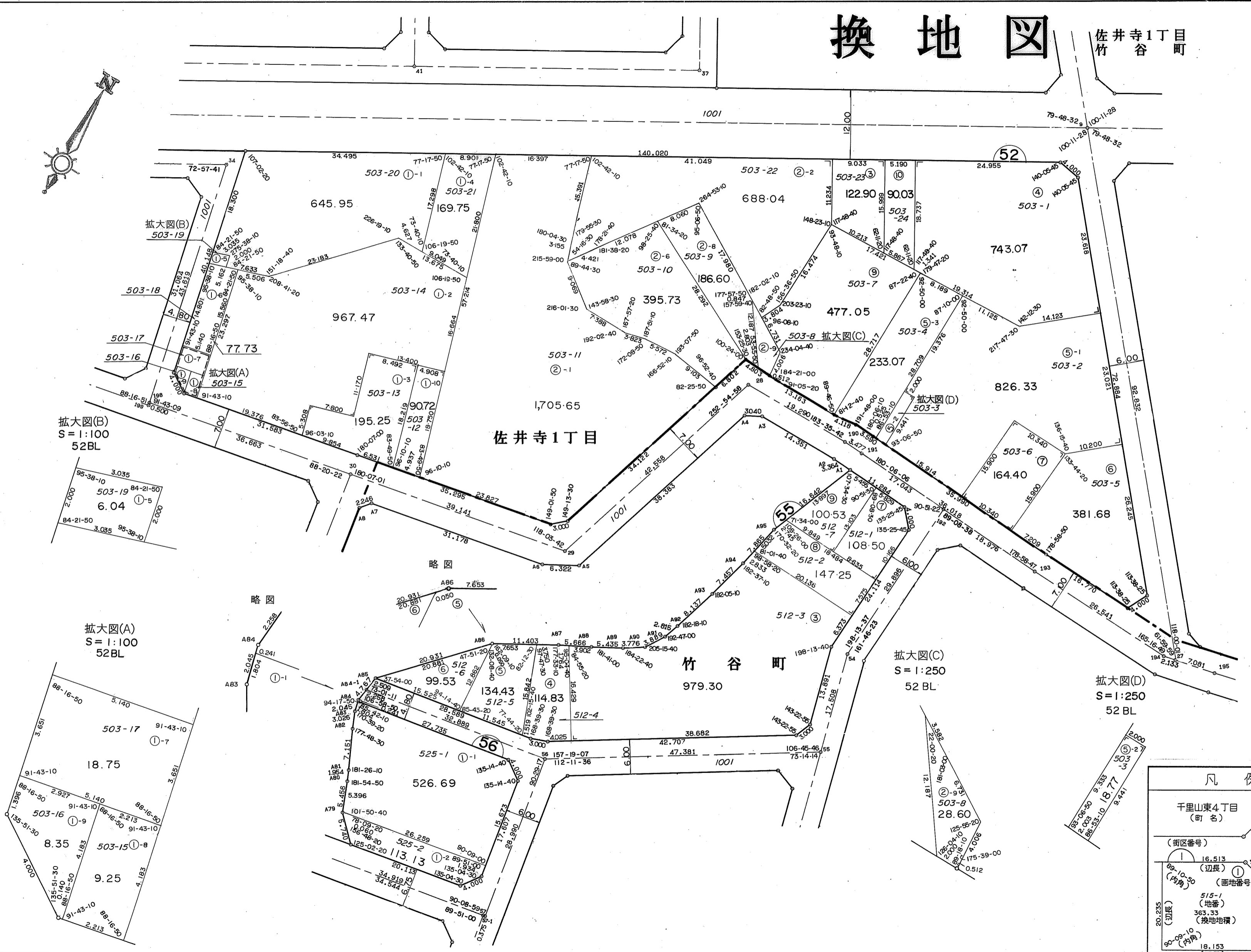
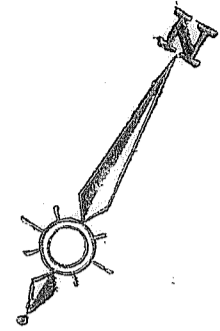
(町界)

吹田都市計画事業佐井寺南土地区画整理事業 画地確定図

縮尺=1:500

換地図

佐井寺1丁目
竹谷町



拡大図(B)
S=1:100
52BL

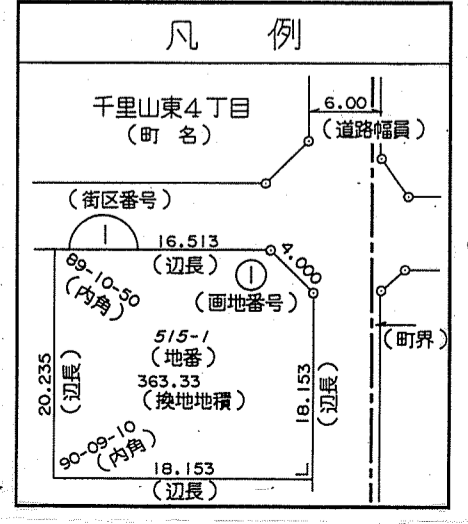
拡大図(A)
S=1:100
52BL

拡大図(C)
S=1:250
52BL

拡大図(D)
S=1:250
52BL

略図

略図

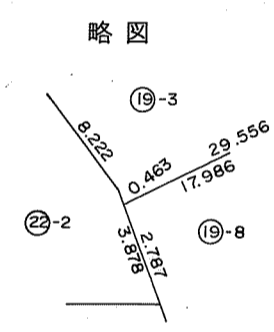
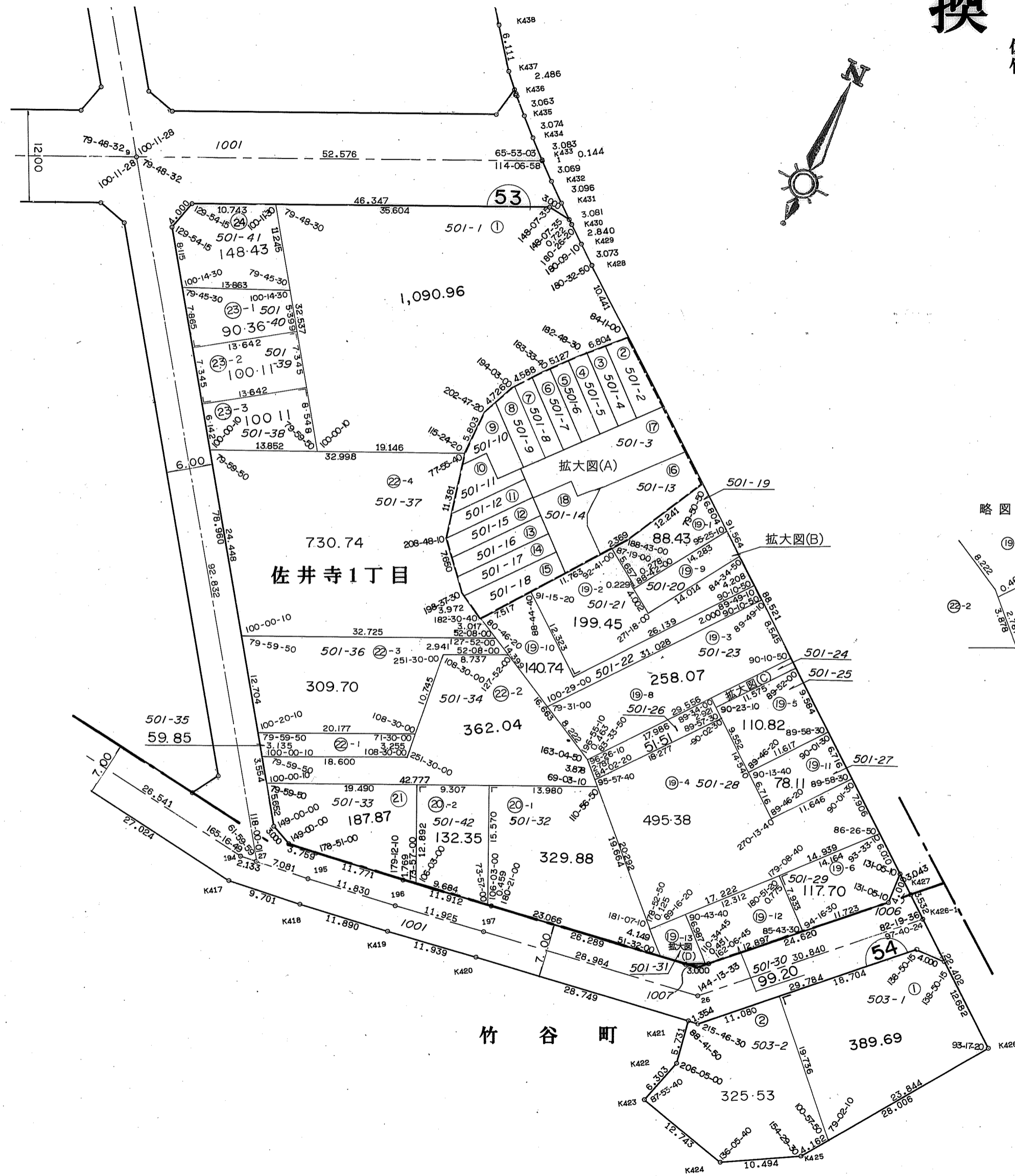


吹田都市計画事業佐井寺南土地区画整理事業 画地確定図

縮尺=1:500 NO.20

換地図

佐井寺1丁目
竹谷町




凡例	
千里山東4丁目 (町名)	6.00 (道路幅員)
(街区番号)	
16.513 (辺長)	16.513 (画地番号)
515-1 (地番)	363.33 (換地地積)
20.235 (辺長)	18.153 (辺長)
90-08-10 (内角)	

換地図

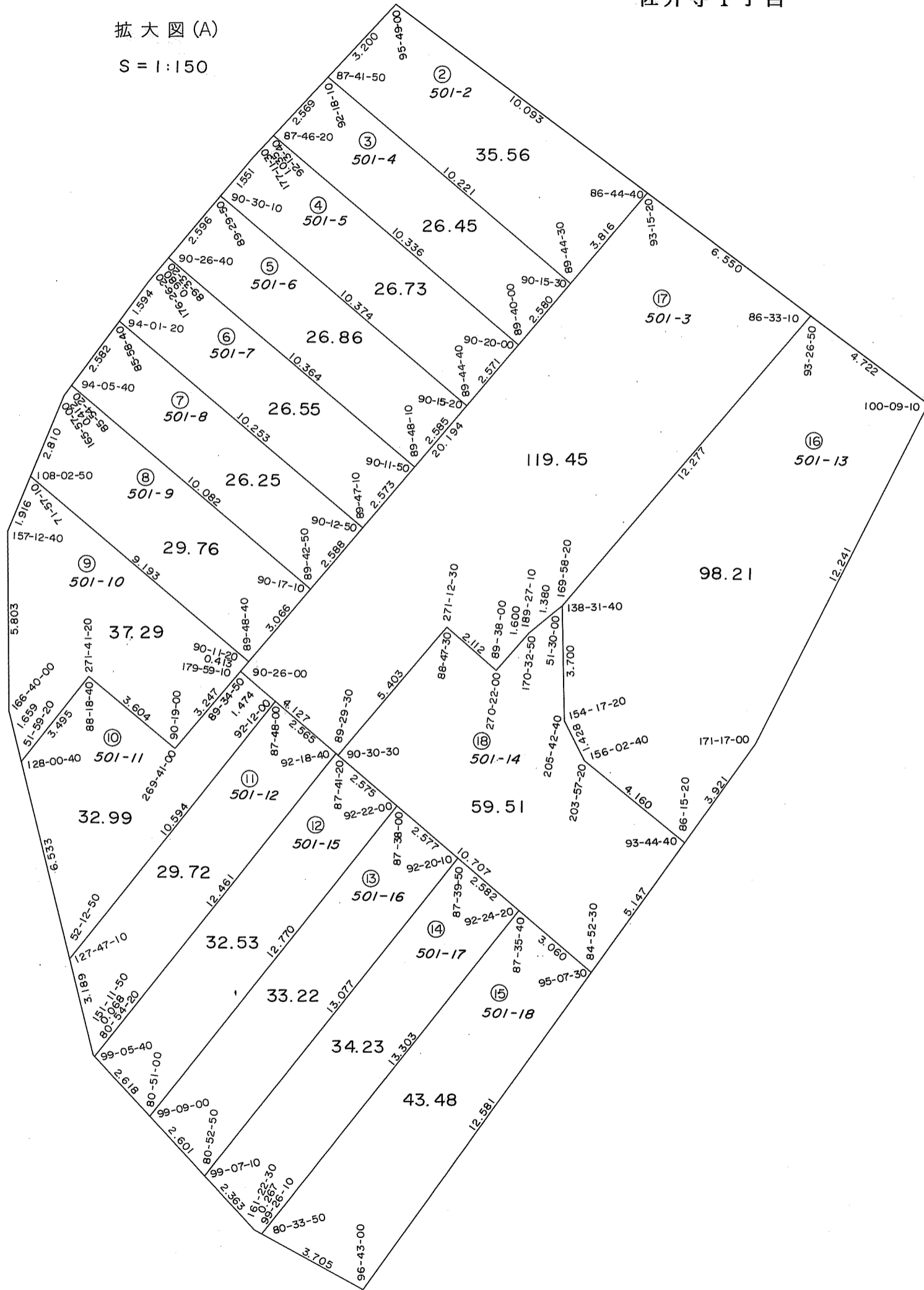
佐井寺1丁目

53BLOCK 拡大図



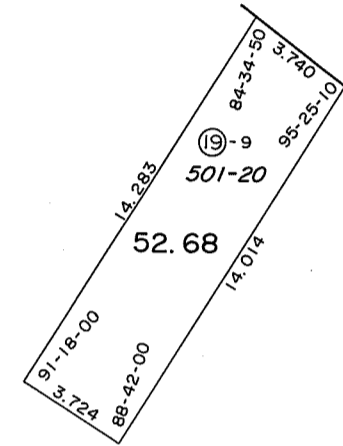
拡大図(A)

S = 1:150



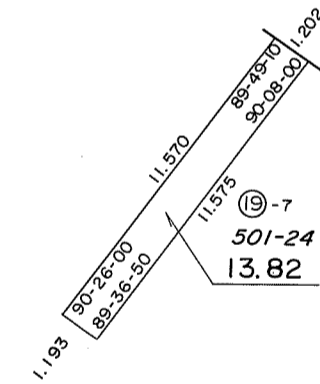
拡大図(B)

S = 1:250



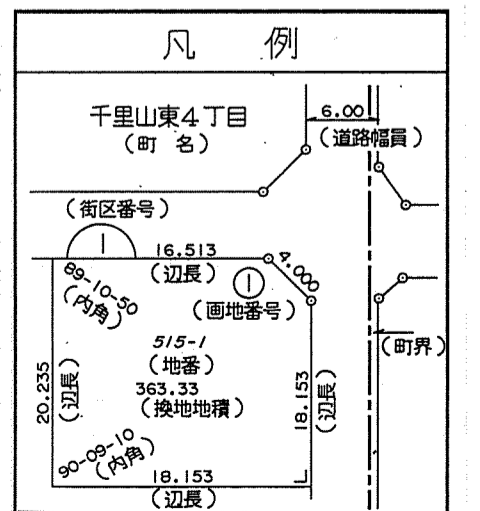
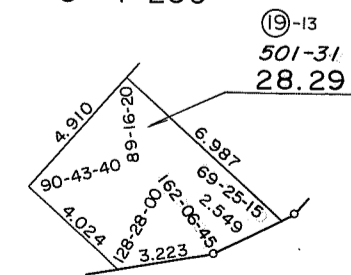
拡大図(C)

S = 1:250



拡大図(D)

S = 1:250

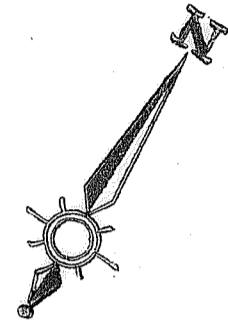


吹田都市計画事業佐井寺南土地区画整理事業 画地確定図

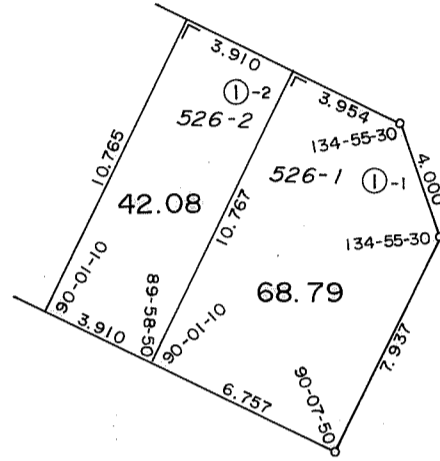
縮尺=1:500

換地図

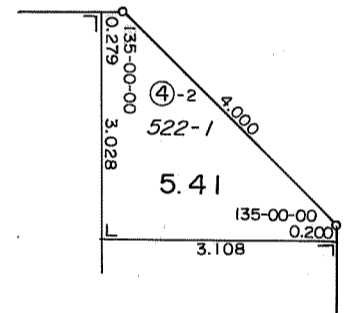
竹谷町



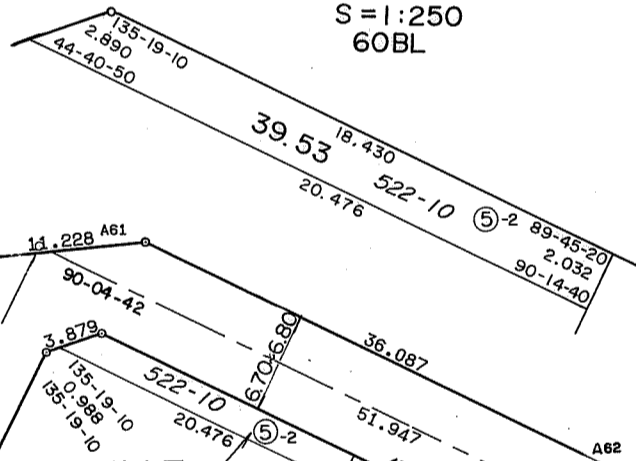
拡大図(A)
S=1:250
57BL



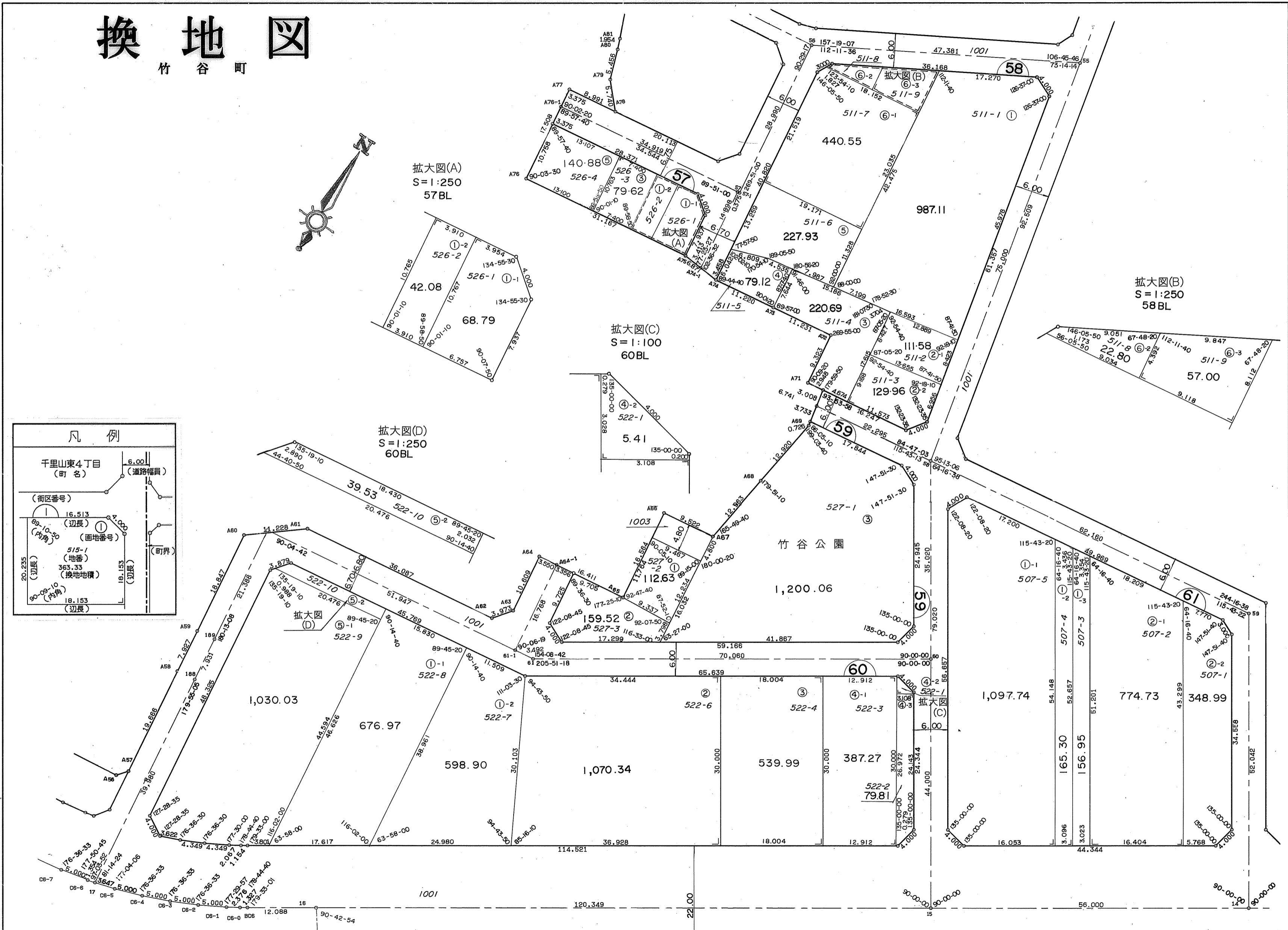
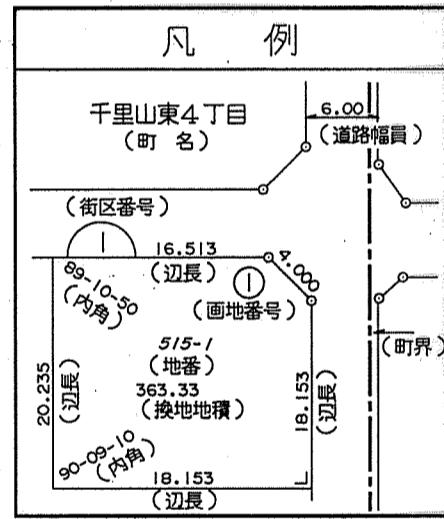
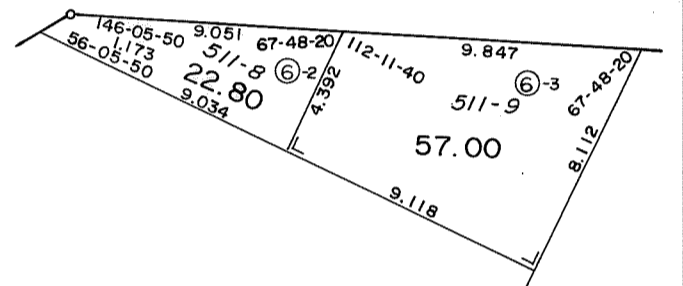
拡大図(C)
S=1:100
60BL



拡大図(D)
S=1:250
60BL

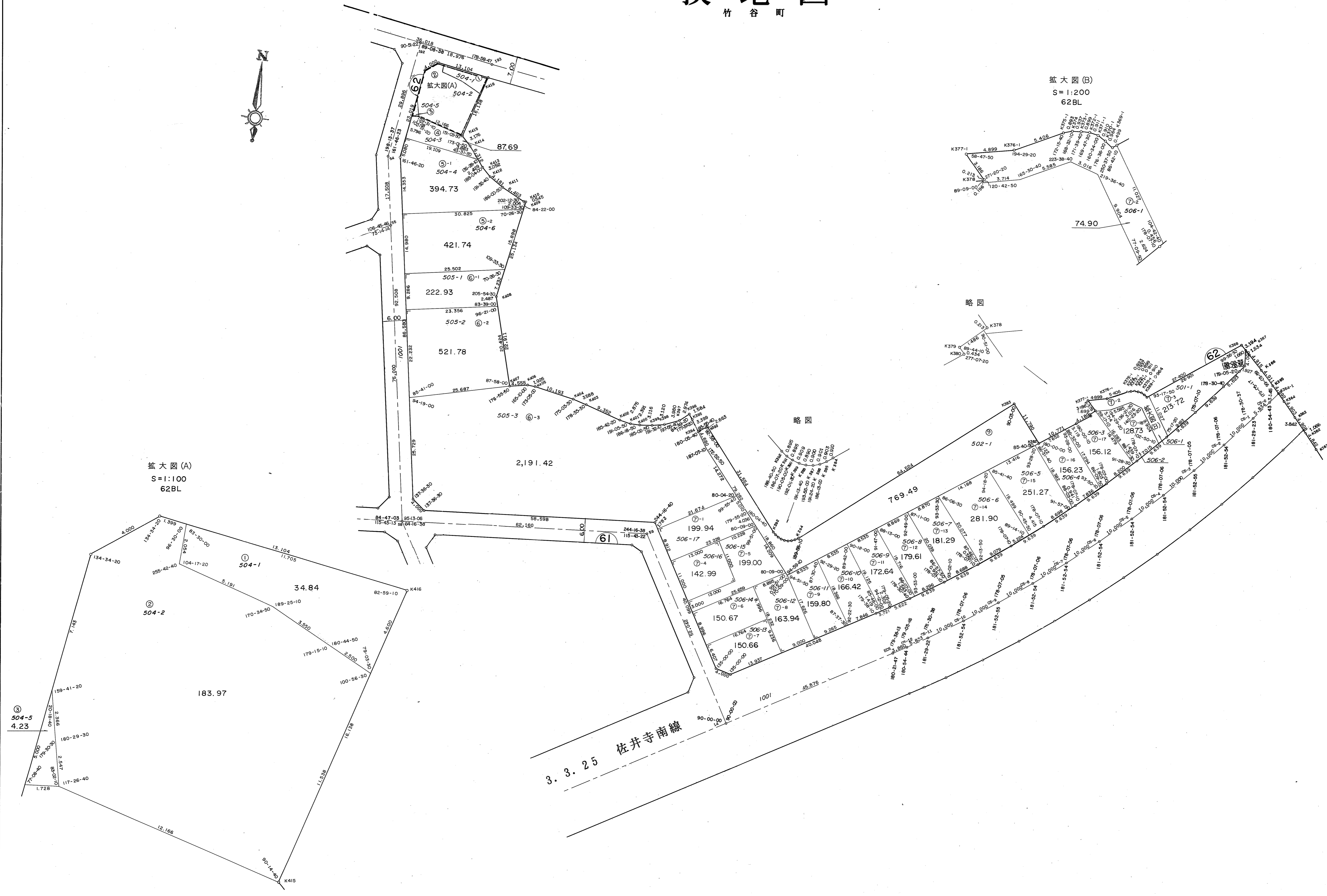
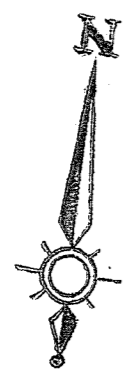


拡大図(B)
S=1:250
58BL



換地図

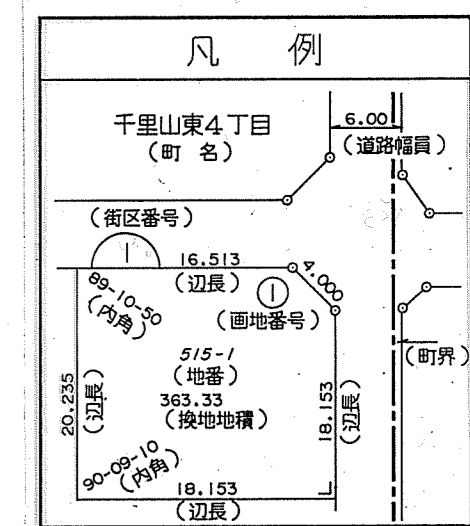
竹谷町



拡大図(A)
S=1:100
62BL

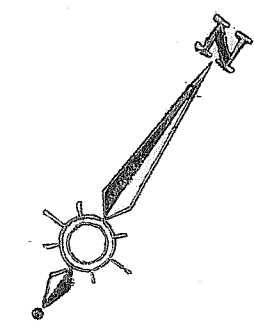
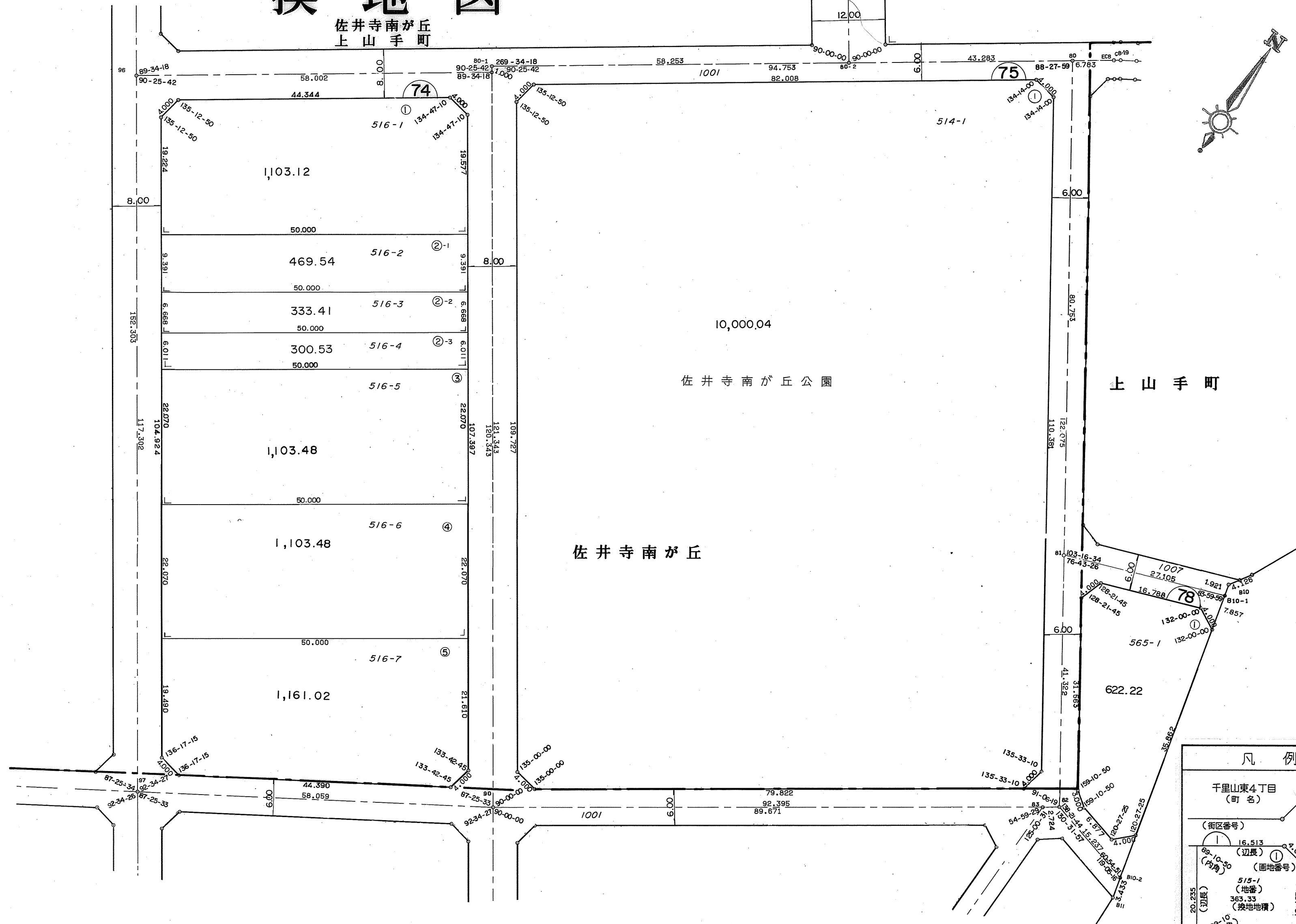
拡大図(B)
S=1:200
62BL

3.3.25 佐井寺南線



換地図

佐井寺南が丘
上山手町



凡例

千里山東4丁目 (町名)

(街区番号)

(辺長) 16.513

(画地番号) 515-1

(地番) 363.33

(換地面積) 18.153

(町界)

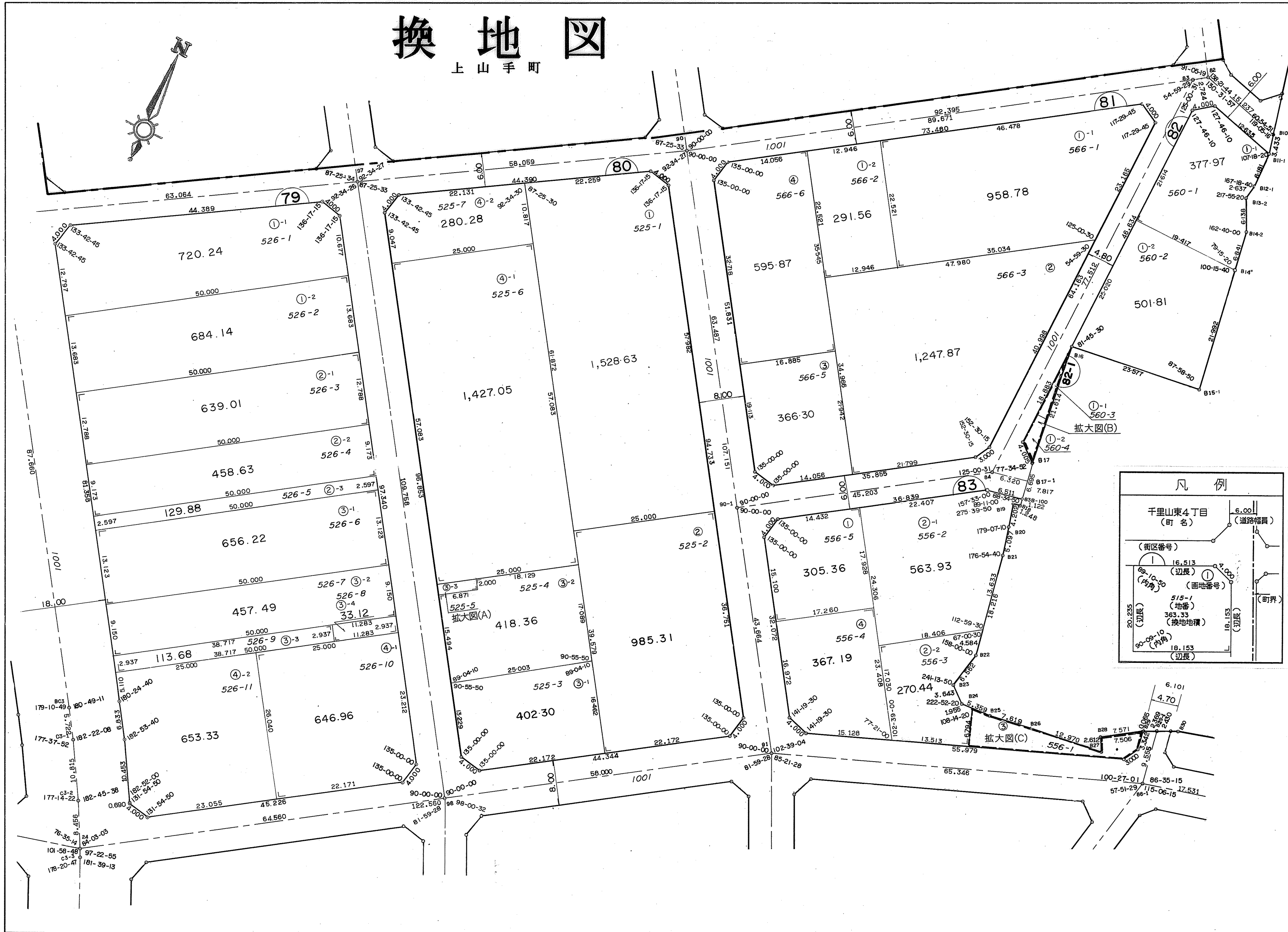
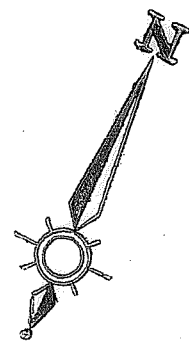
(道路幅員) 6.00

(内角) 90-09-10

(内角) 20.235

換地 図

上山手町



凡例

千里山東4丁目
(町名)

(道路幅員)

(街区番号)

(辺長)

(内角)

(地番)

(換地地積)

(町界)

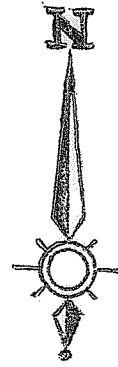
(辺長)

(内角)

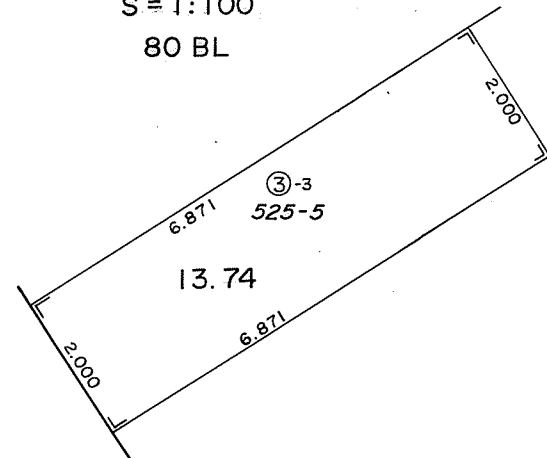
換地図

上山手町

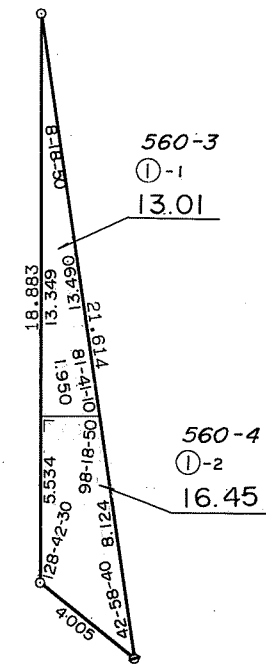
80 BLOCK
82-1 BLOCK 拡大図
83 BLOCK



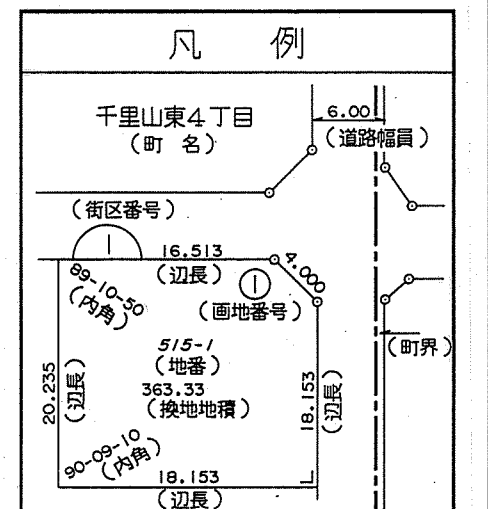
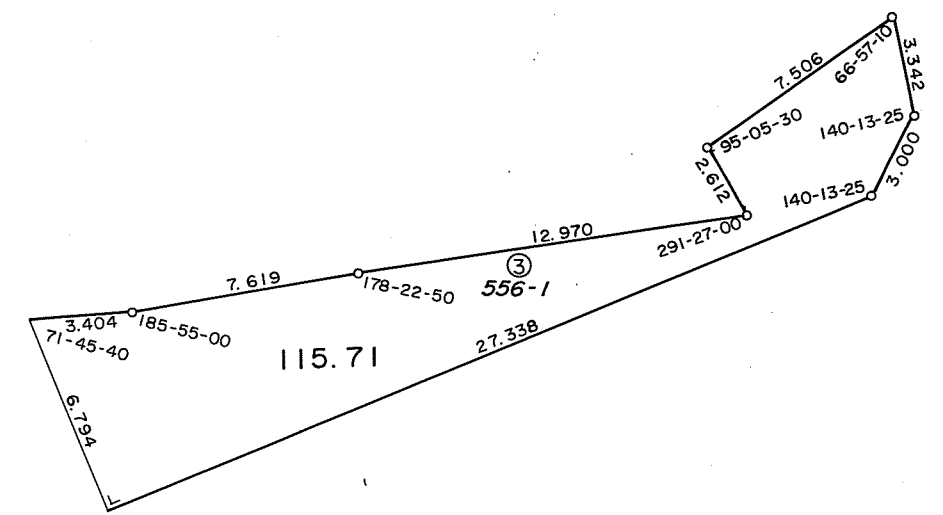
拡大図(A)
S=1:100
80 BL



拡大図(B)
S=1:250
82-1BL

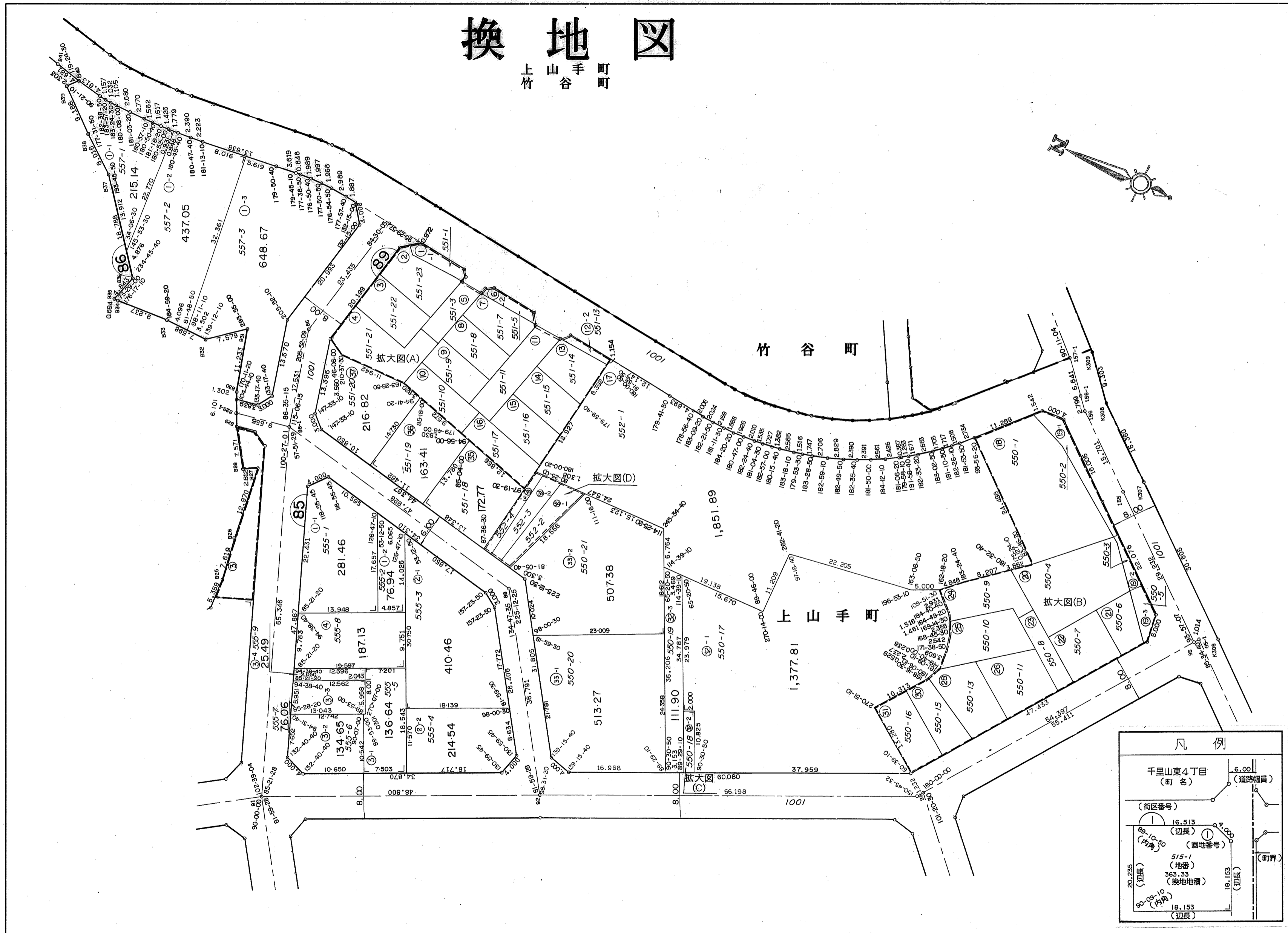


拡大図(C)
S=1:250
83BL



換地 図

上 山 手 町
竹 谷 町



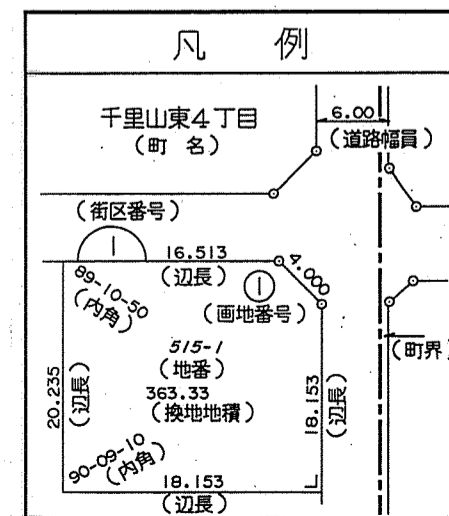
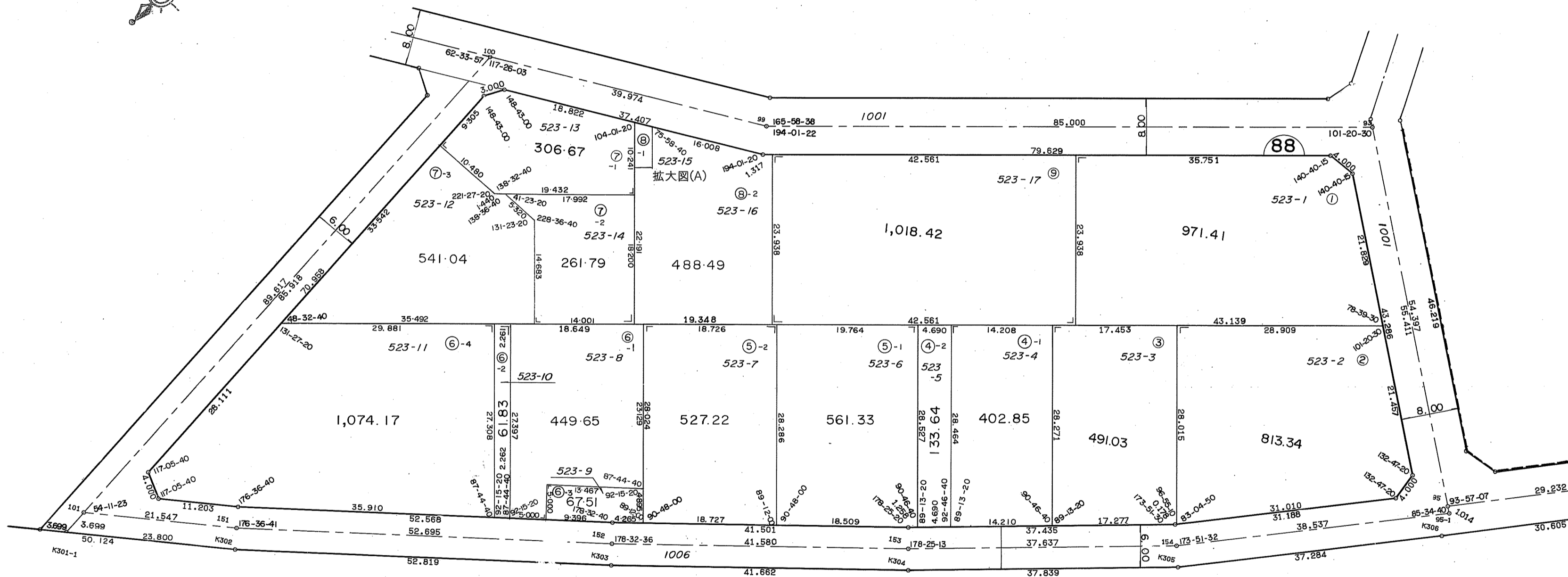
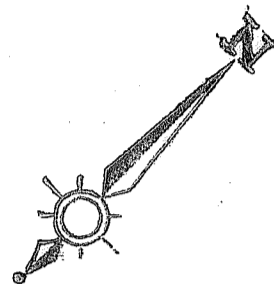
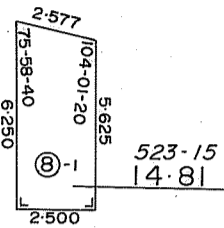
凡 例

千里山東4丁目 (町名)	6.00	(道路幅員)
(街区番号)		
(辺長)	16.513	(画地番号)
(内角)	89-10-50	(地番)
(内角)	90-09-10	(換地地積)
(内角)	20.235	(辺長)
(内角)	18.153	(町界)

換地 図

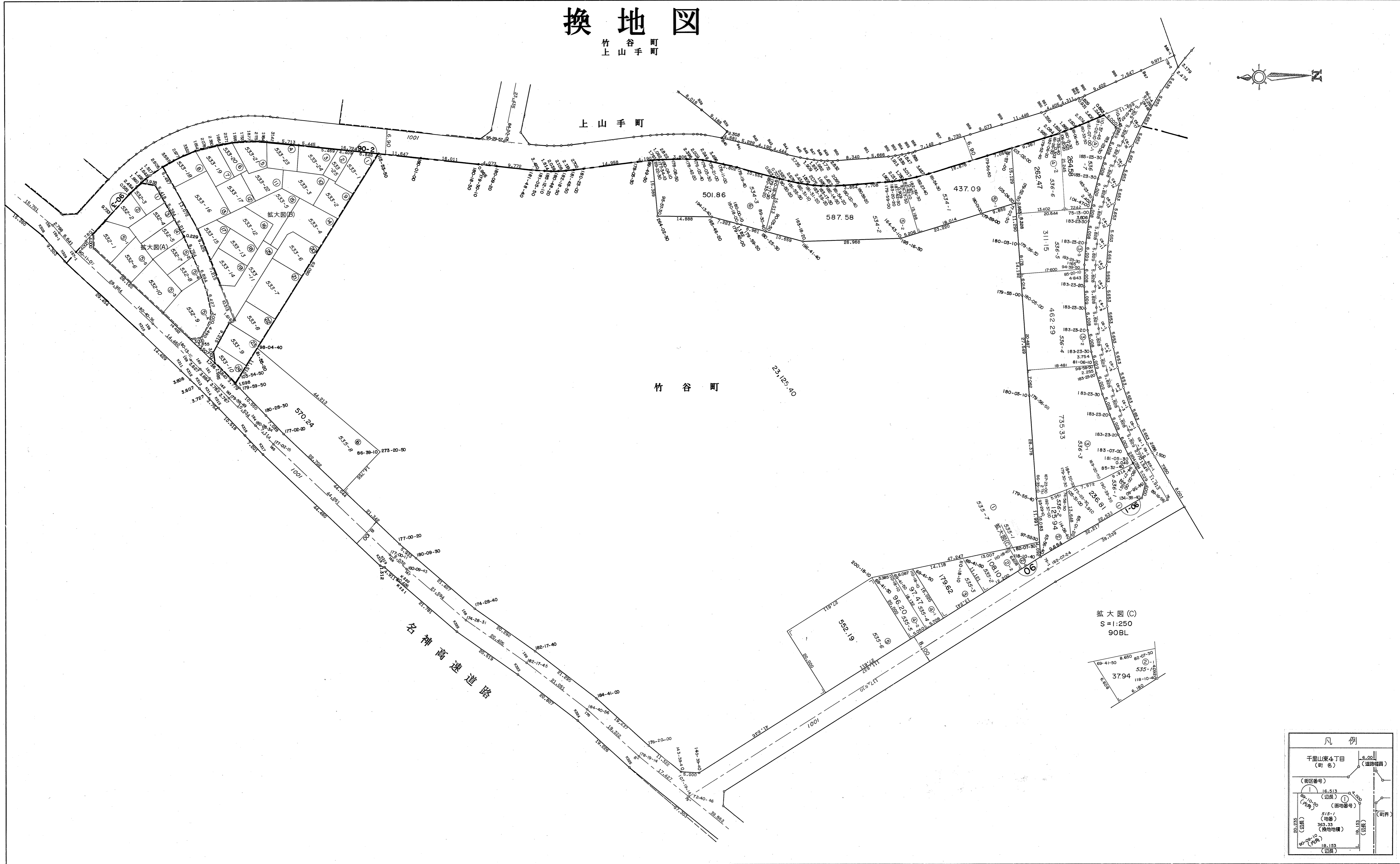
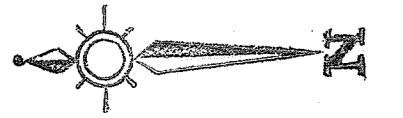
上山手町

拡大図(A)
S=1:250
88BL

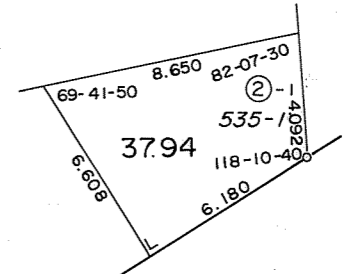


換地図

竹谷町
上山手町



拡大図(C)
S=1:250
90BL

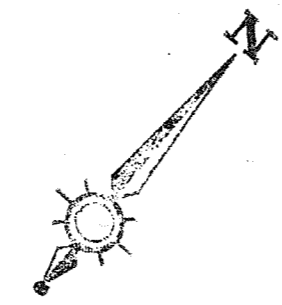


凡例

千里山東4丁目 (町名)	道路幅員
(街区番号)	(境界)
(辺長)	(面積)
(地番)	(換地地番)
(辺長)	(面積)

換地図

竹谷町



地区界点詳細図 S=1:500

拡大図 S=1:5

面積関係詳細図

地区外を含めた競技場面積
30,975.48 m²
(単独の座標計算による)

