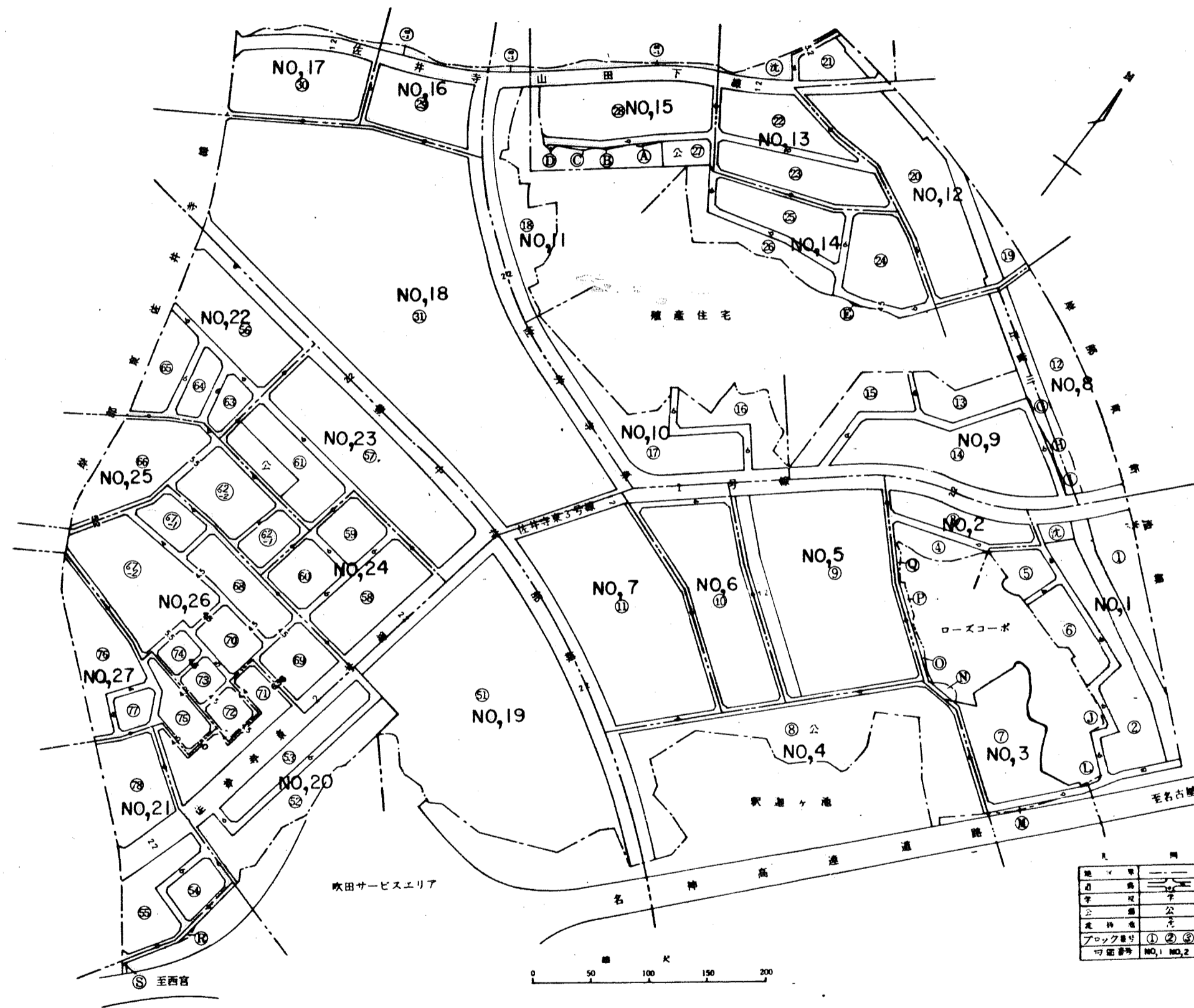


吹田都市計画事業佐井寺東土地区画整理事業ブロック図

ブロック切図 内訳表

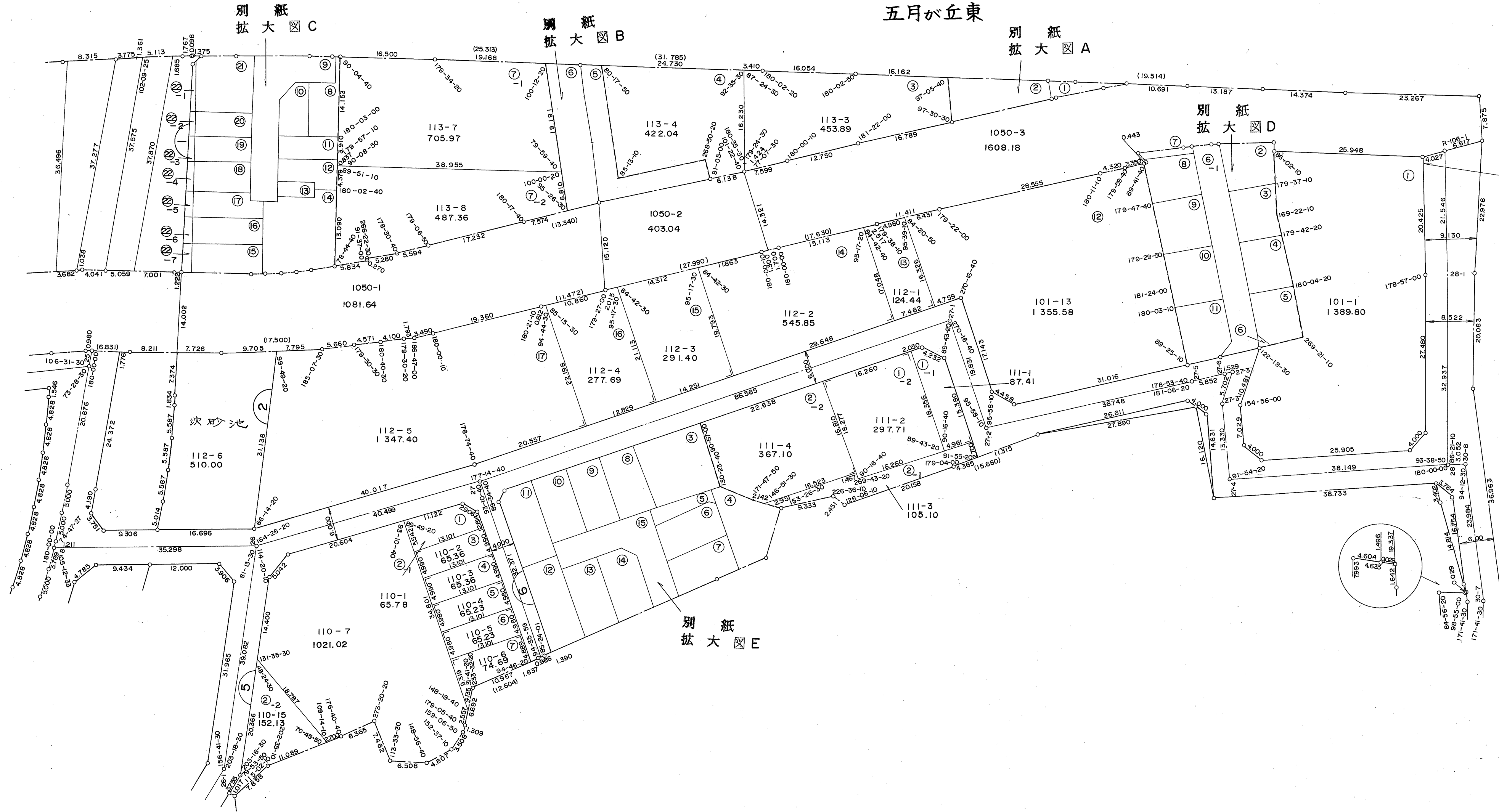



ページ	ブ ロ ッ ク
1	1. 2. 5. 6. 沈
2	3. 4.
3	7.
4	8.
5	9.
6	10.
7	11.
8	12.
9	13. 14. 15
10	16. 17.
11	18.
12	19. 20.
13	21. 22. 23. 沈
14	24. 25. 26.
15	27. 28.
16	29.
17	30.
18	31.
19	51
20	52. 53. 71.
21	54. 55. 78.
22	56. 63. 64. 65.
23	57. 61.
24	58. 59. 60.
25-1	62-1. 62-2.
25-2	66.
26	67-1. 67-2. 68. 69. 70. 72. 73. 74.
27	75. 76. 77.

吹田都市計画事業佐井寺東土地区画整理事業

換地図 S=1/500

五月が丘東



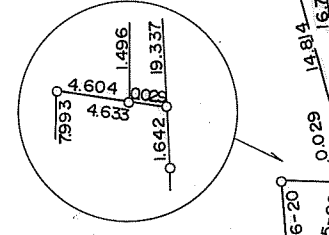
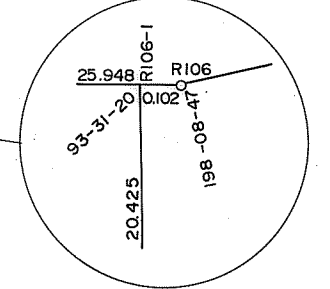
別紙 拡大図 C

別紙 拡大図 B

別紙 拡大図 A

別紙 拡大図 D

別紙 拡大図 E



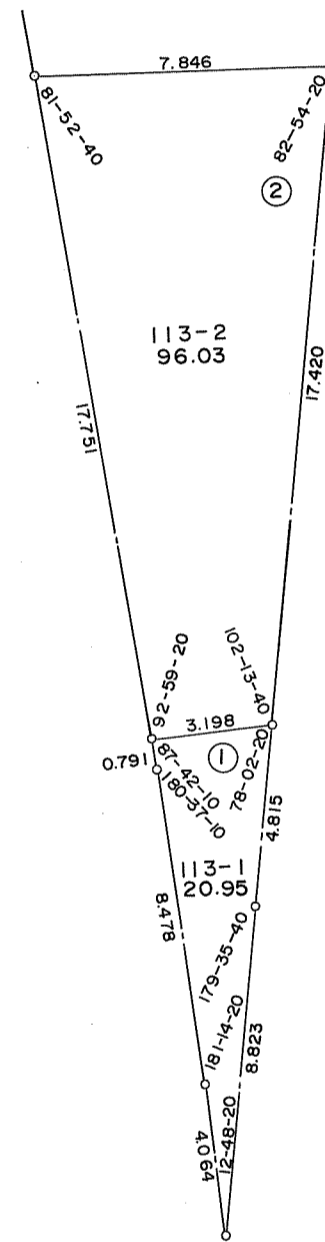

次町池

吹田都市計画事業佐井寺東土地区画整理事業

換地図 S=1/200

図大図 A

五月が丘東

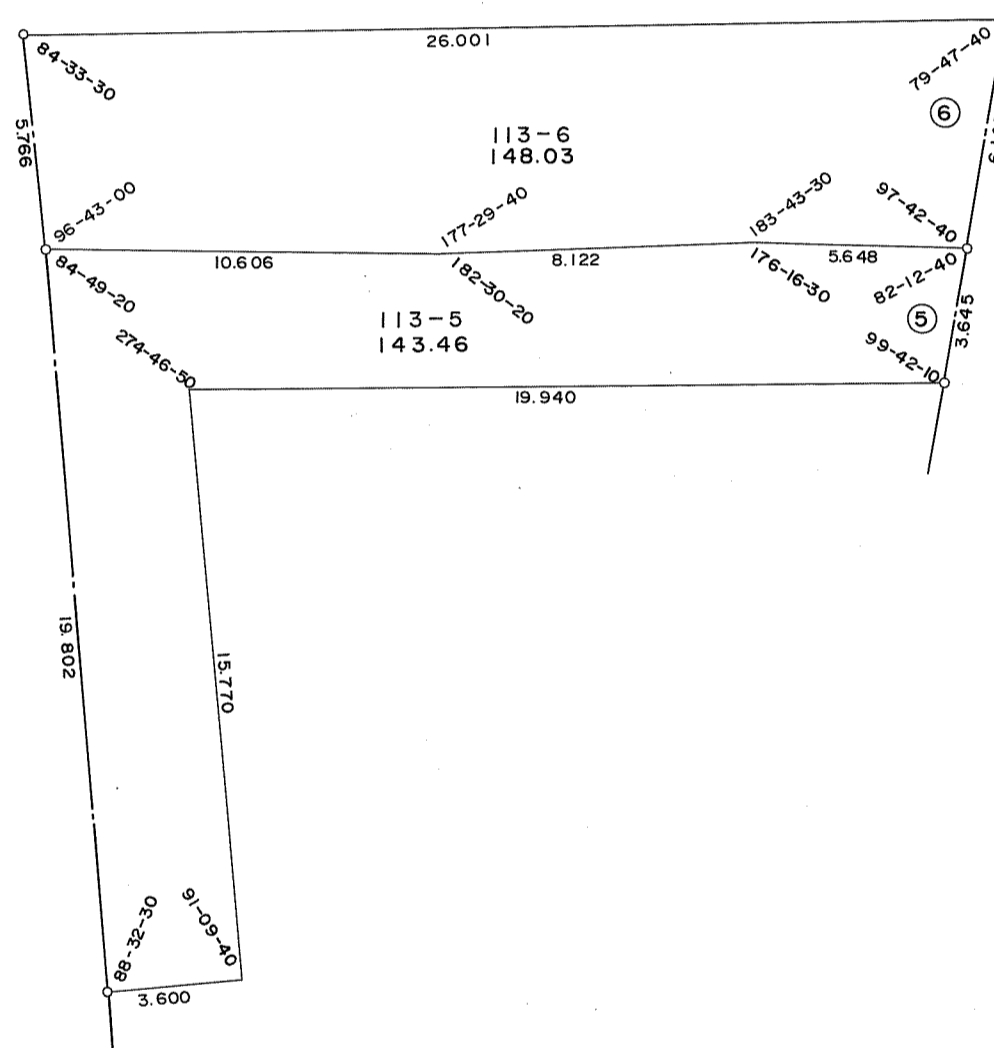



吹田都市計画事業佐井寺東土地区画整理事業

換地図 S=1/200

拡大図 B

五月が丘東




吹田都市計画事業佐井寺東土地区画整理事業

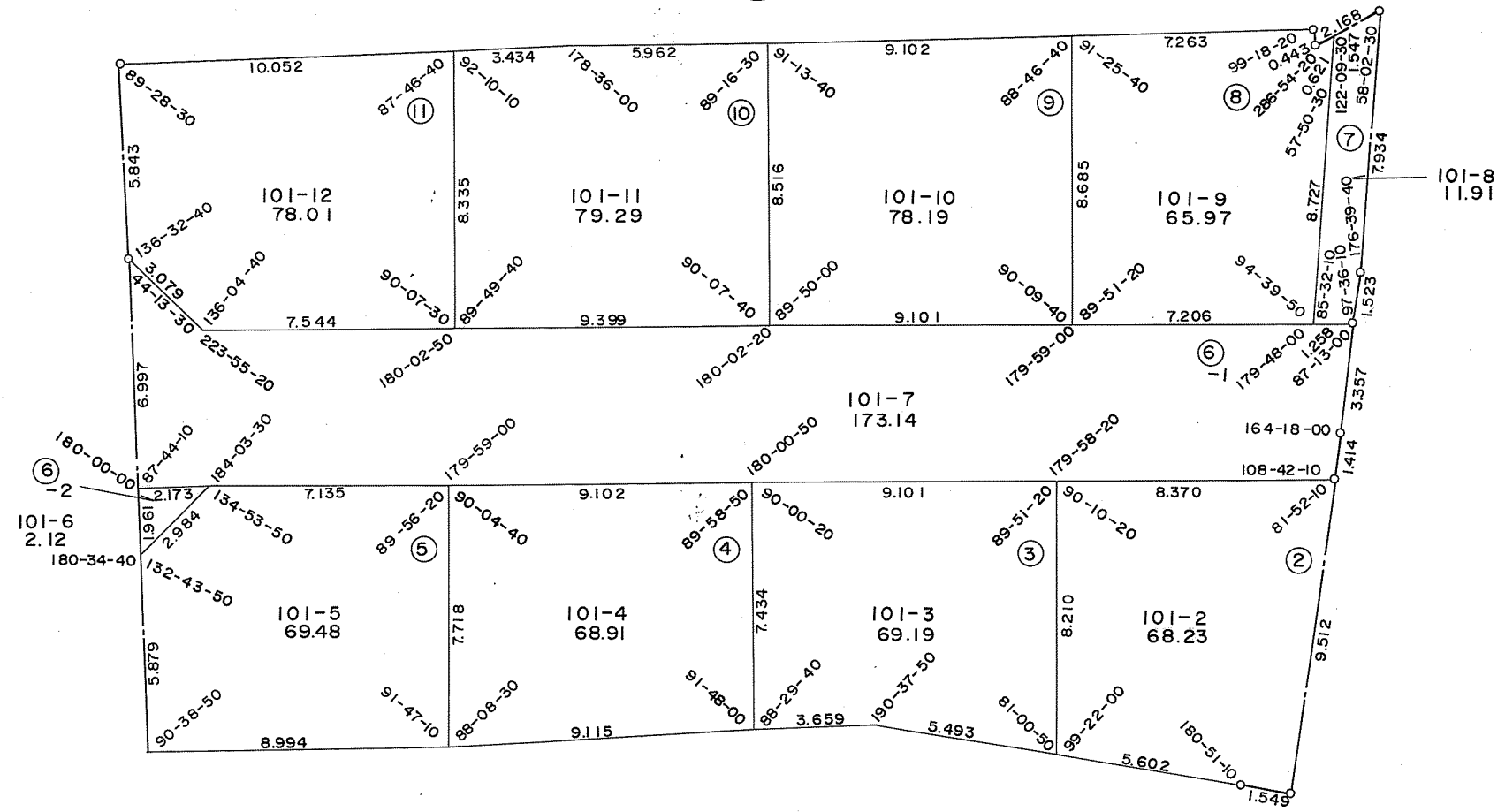
換地図 S=1/200

拡大図 D

五月が丘東




2



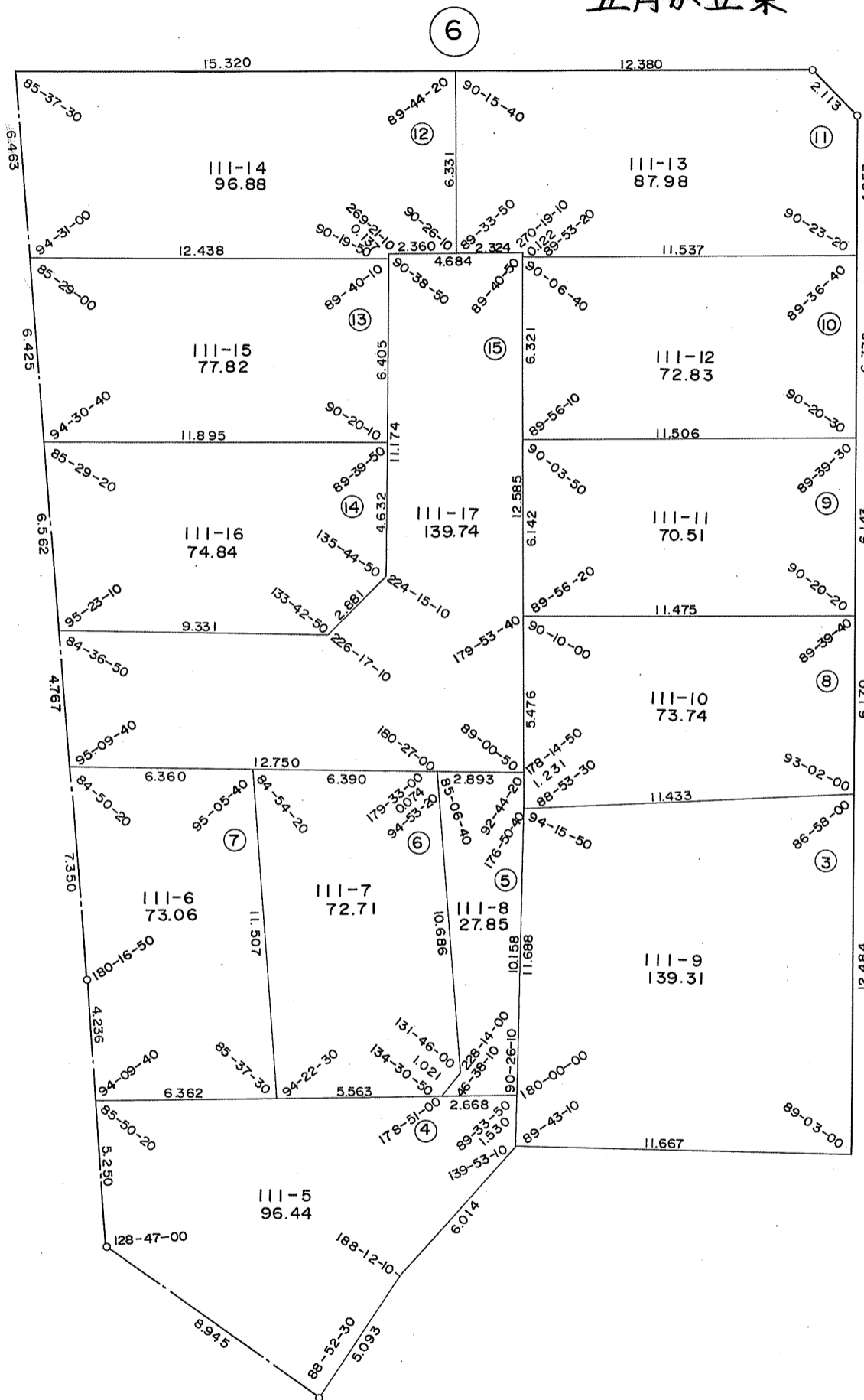
吹田都市計画事業佐井寺東土地区画整理事業

換地図 S=1/200

拡大図 E



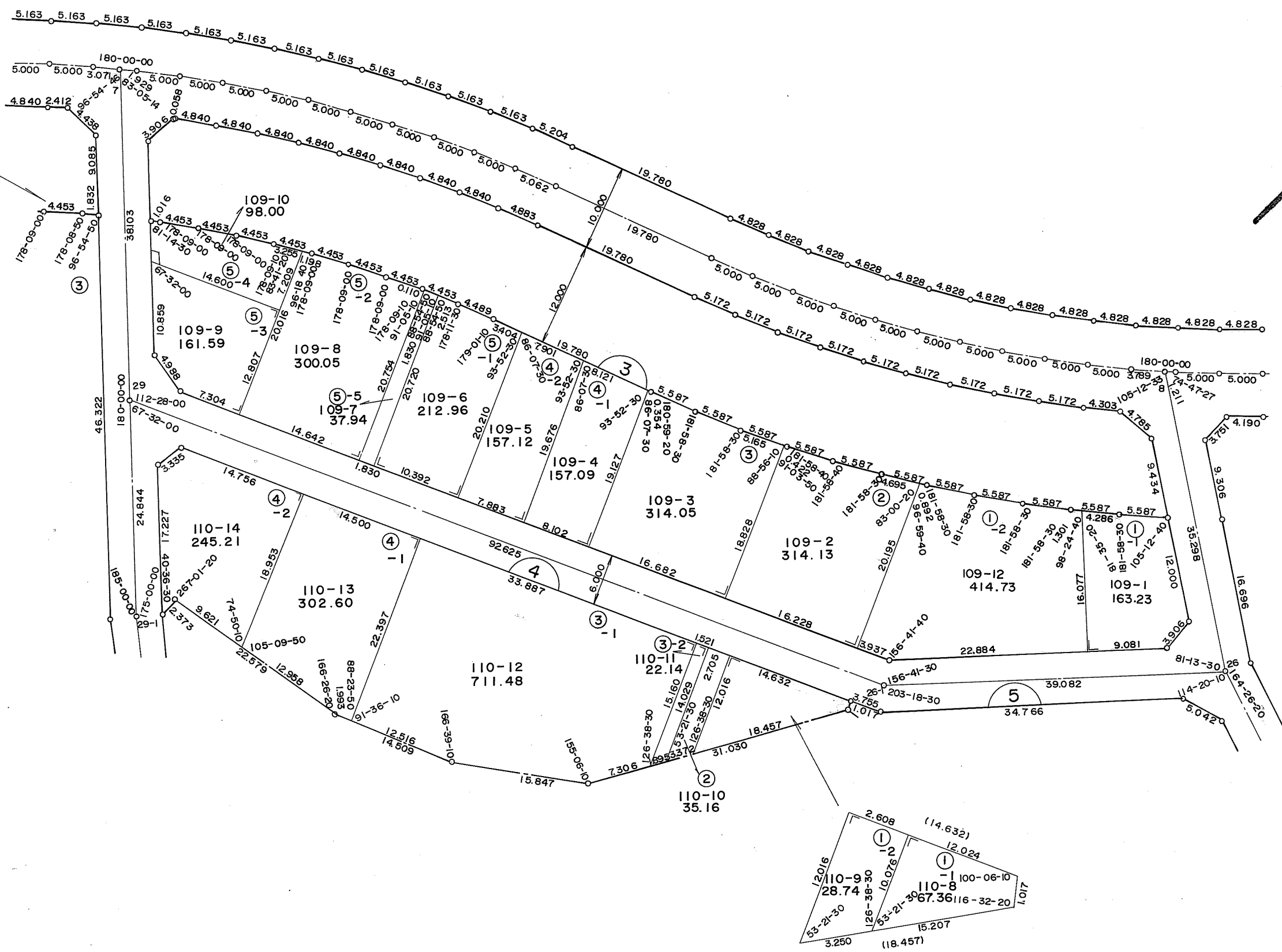

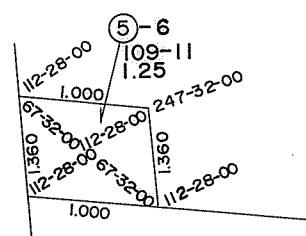
五月が丘東



吹田都市計画事業佐井寺東土地区画整理事業

換地図 S=1/500

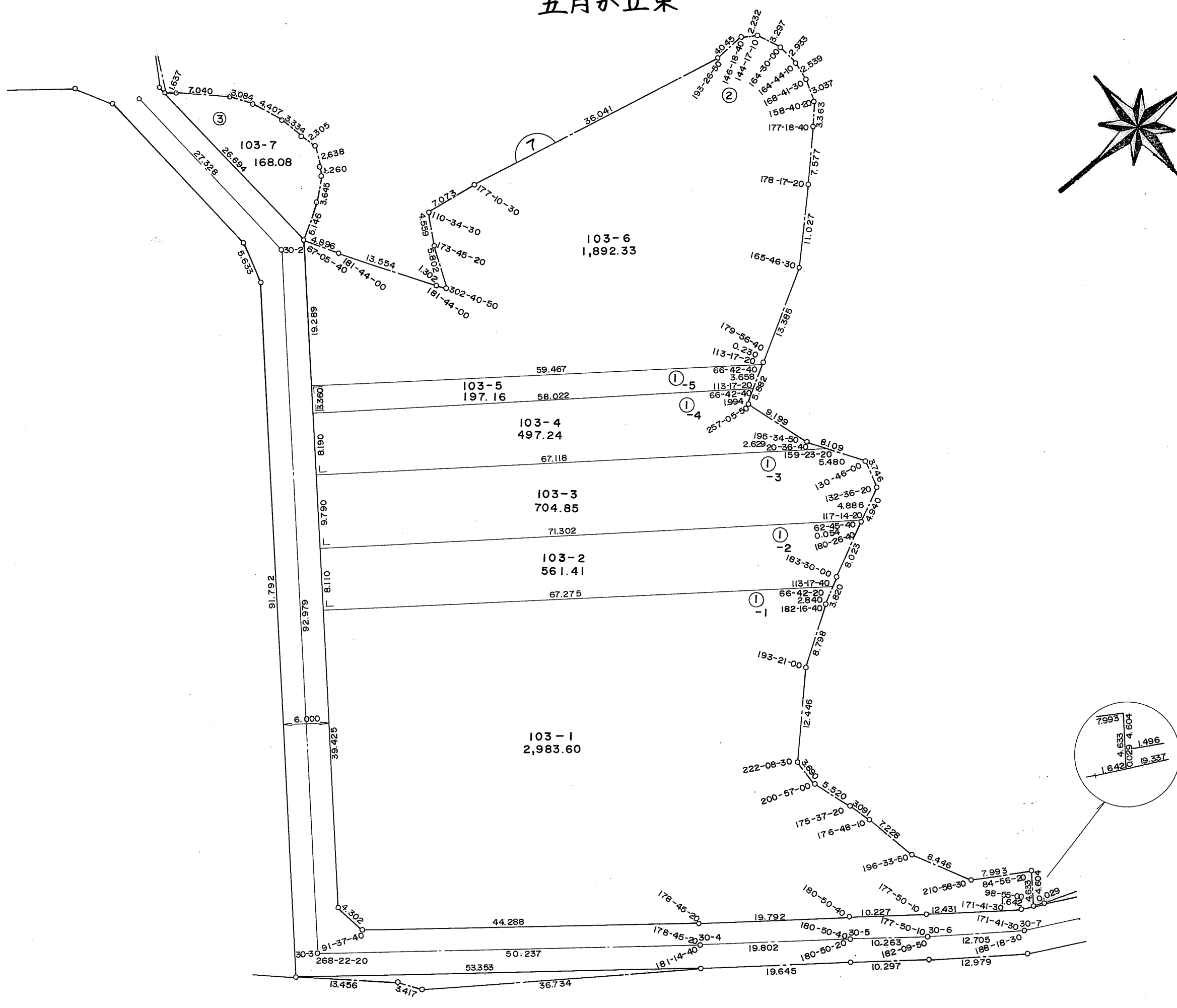
五月が丘東



吹田都市計画事業佐井寺東土地区画整理事業

換地図 S=1/500

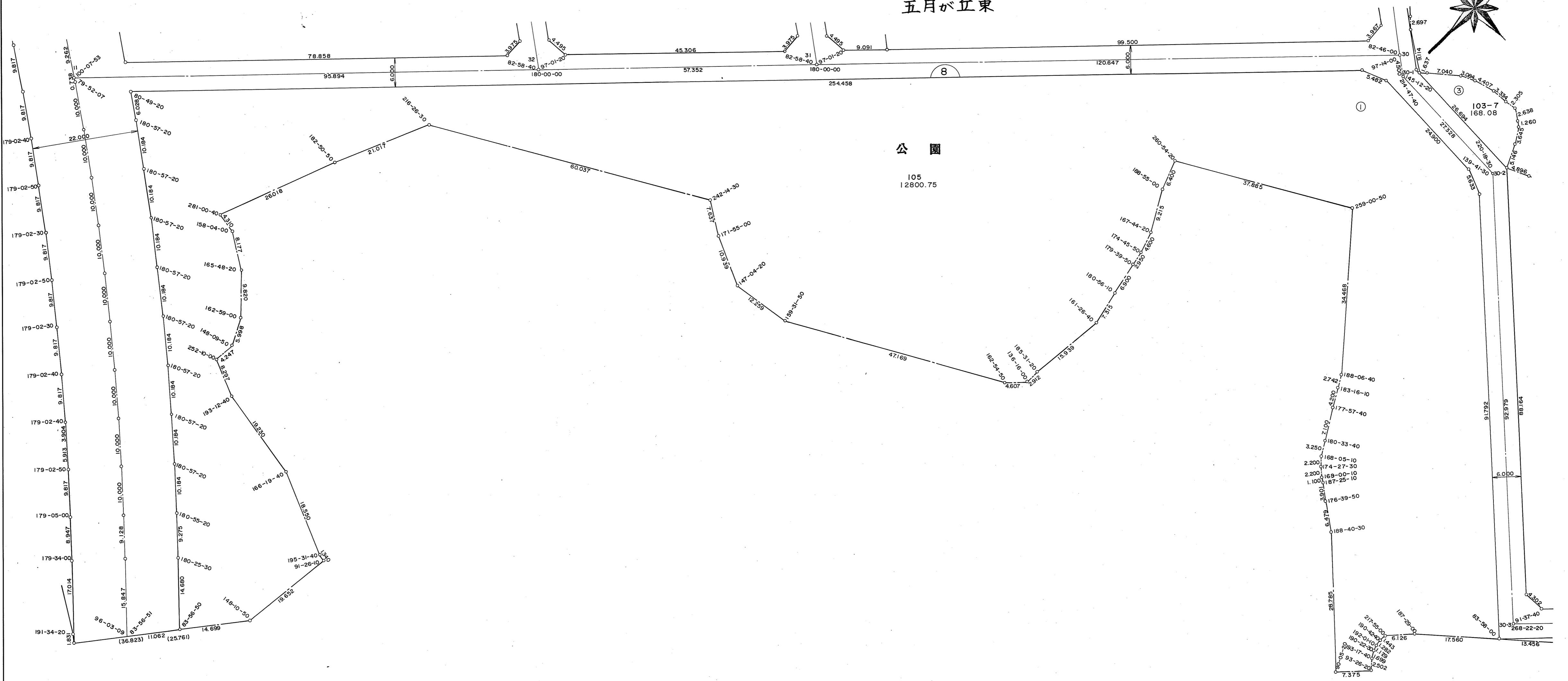

五月が丘東



吹田都市計画事業佐井寺東土地区画整理事業

換地図 S=1/500

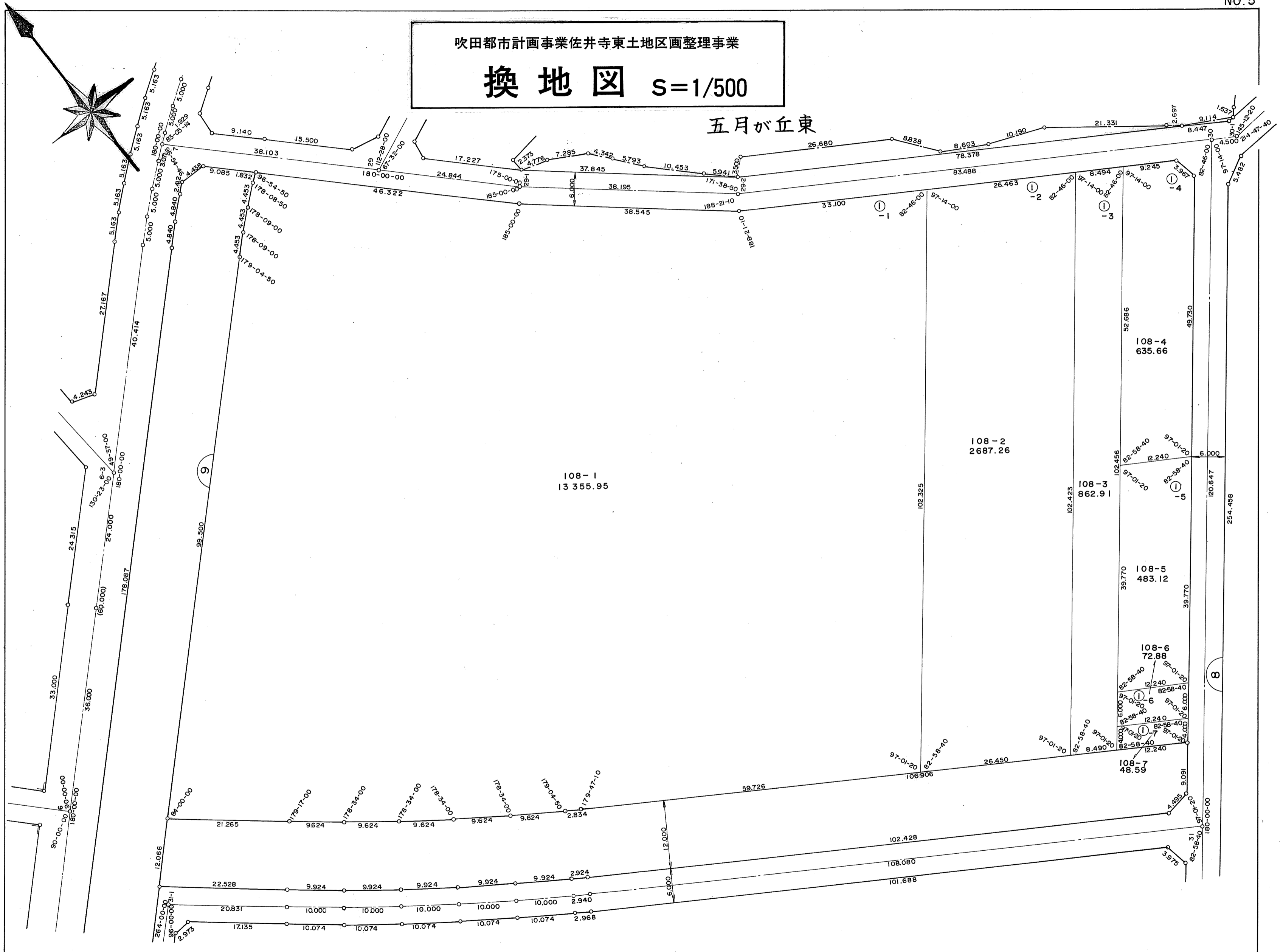
五月が丘東



吹田都市計画事業佐井寺東土地区画整理事業

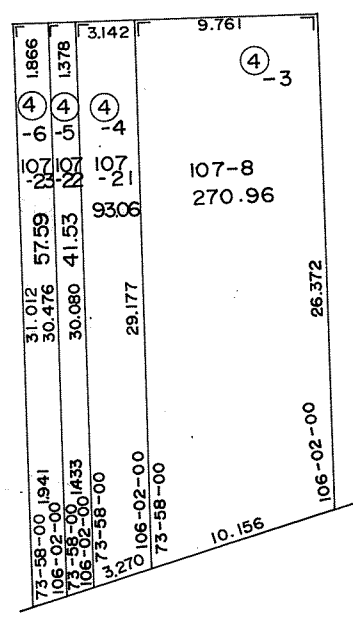

換地図 S=1/500

五月が丘東



吹田都市計画事業佐井寺東土地区画整理事業
換地図 S=1/500

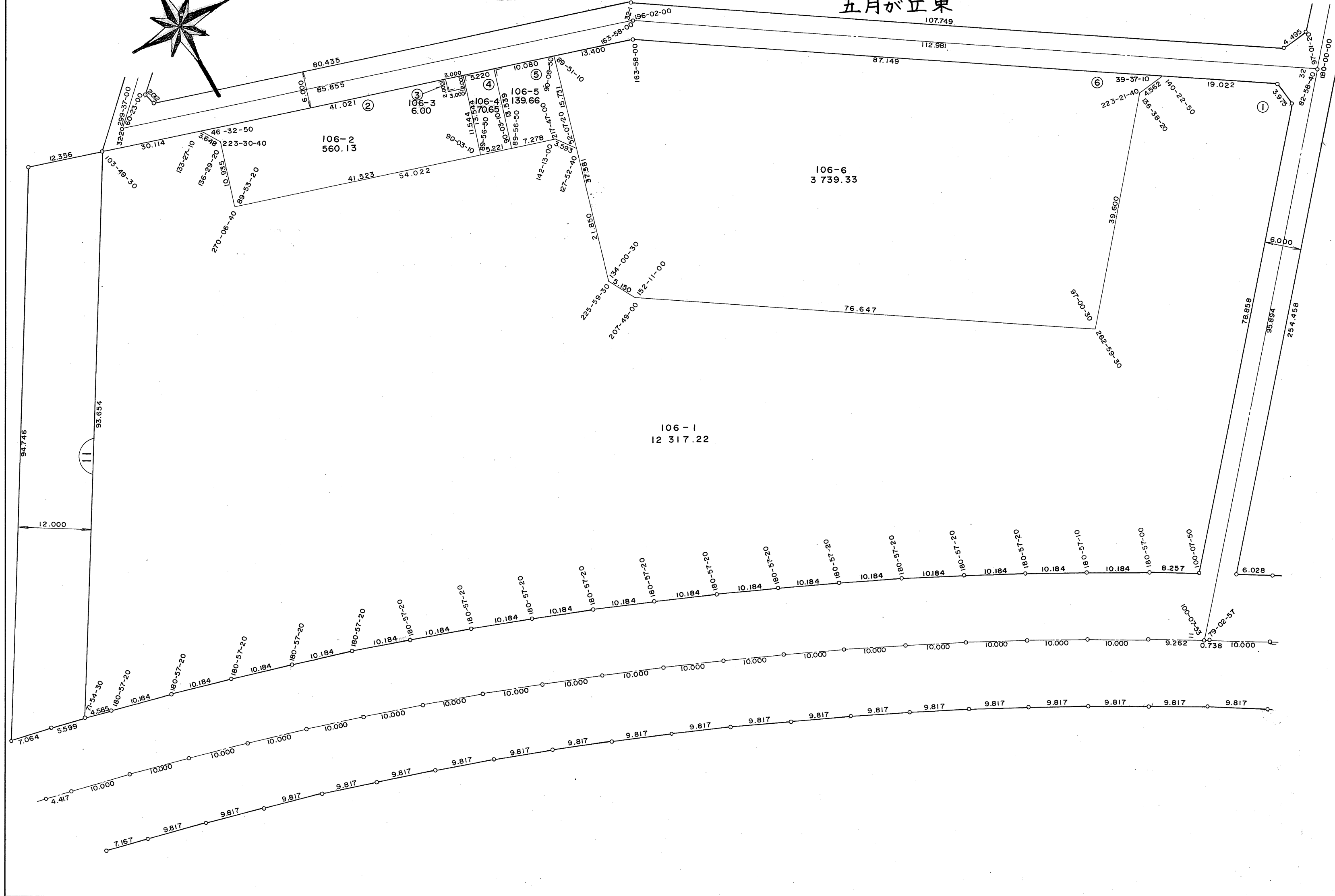

五月が丘東



吹田都市計画事業佐井寺東土地区画整理事業

換地図 S=1/500


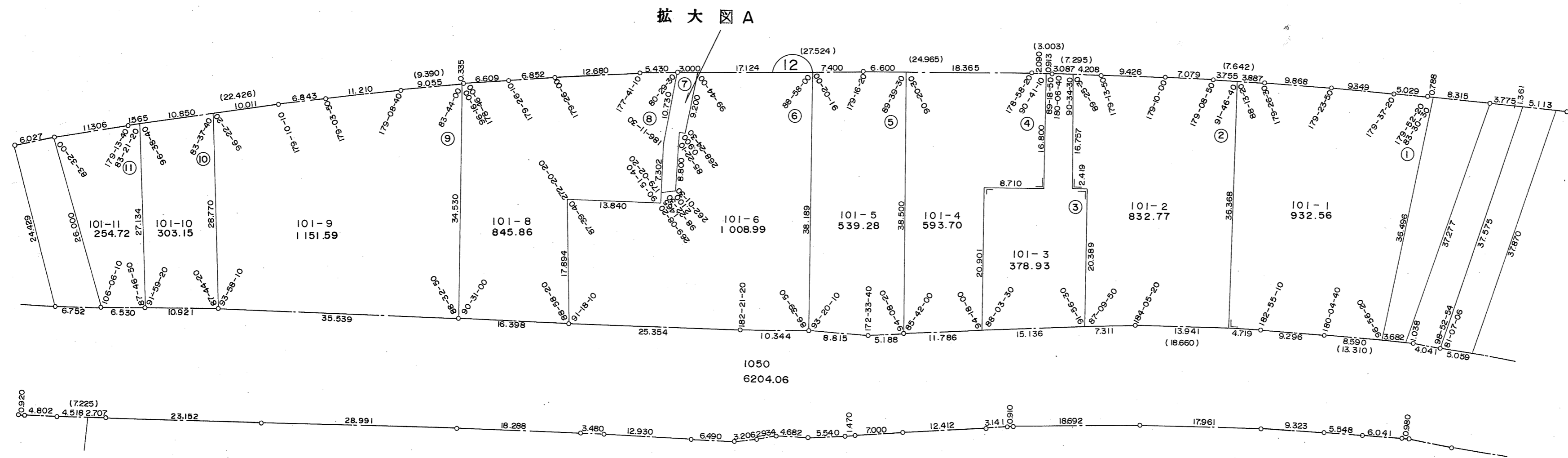
五月が丘東



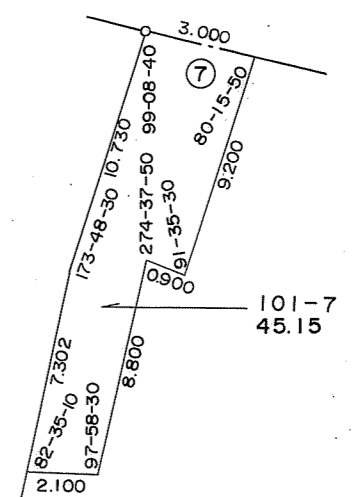
吹田市計画事業佐井寺東土地区画整理事業

換地図 S=1/500


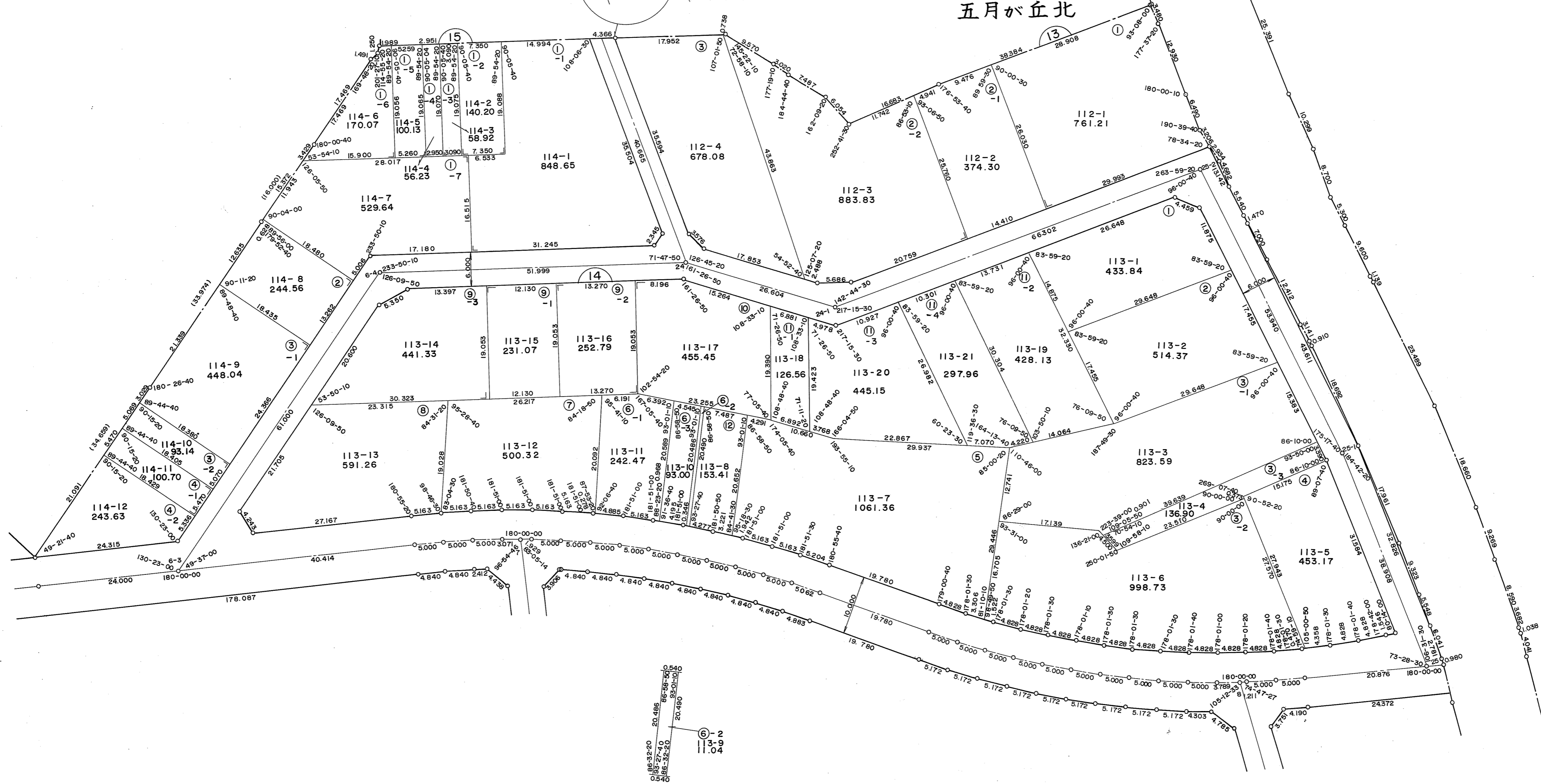
五月が丘北



拡大図 A S=1/200



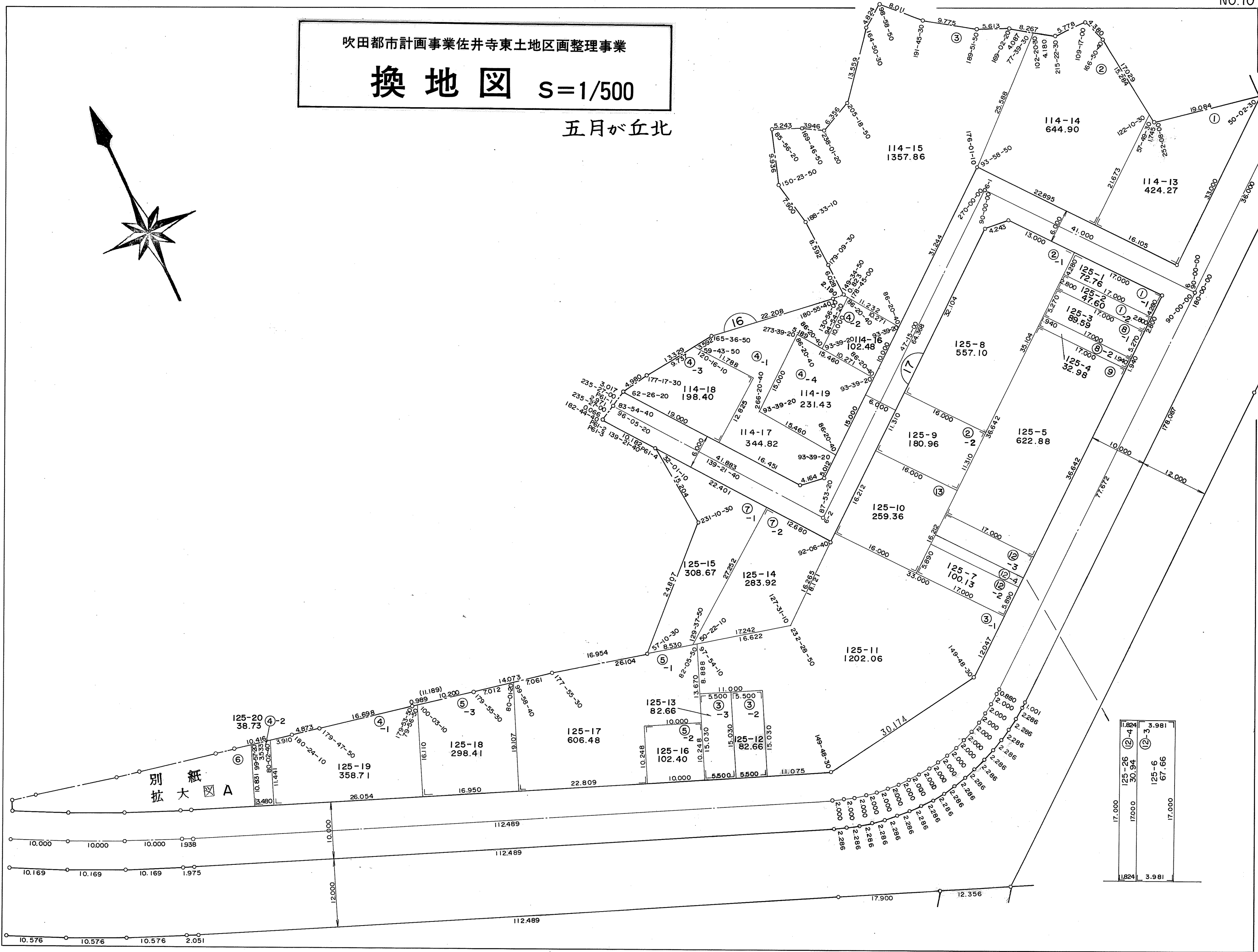

吹田都市計画事業佐井寺東土地区画整理事業
換地図 S=1/500
 五月が丘北



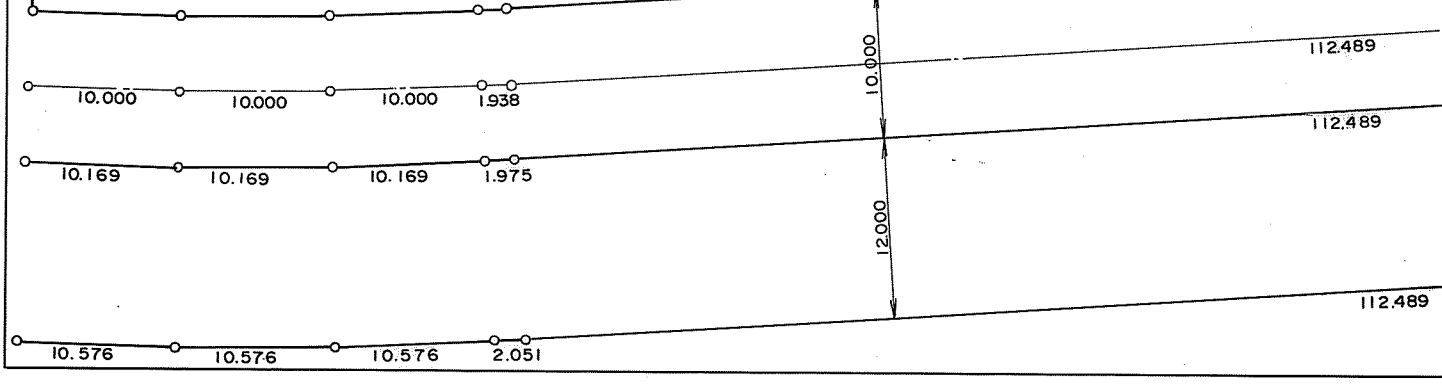
吹田都市計画事業佐井寺東土地区画整理事業

換地図 S=1/500

五月が丘北



別紙
拡大図 A



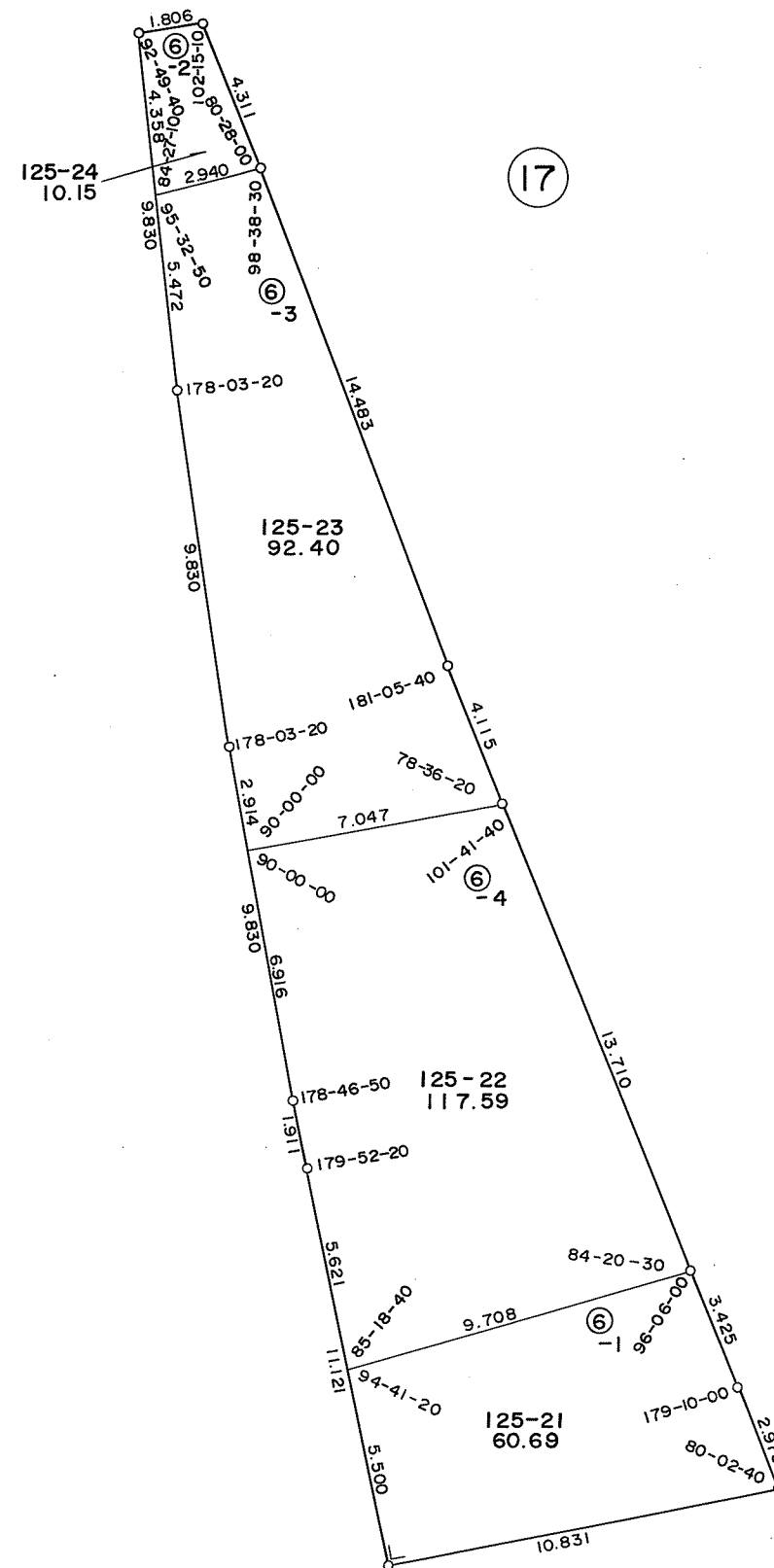

17.000	18.24	3.981
17000	30.94	
	125-6	67.66
17.000		

吹田都市計画事業佐井寺東土地区画整理事業

換地図 S=1/200

拡大図 A

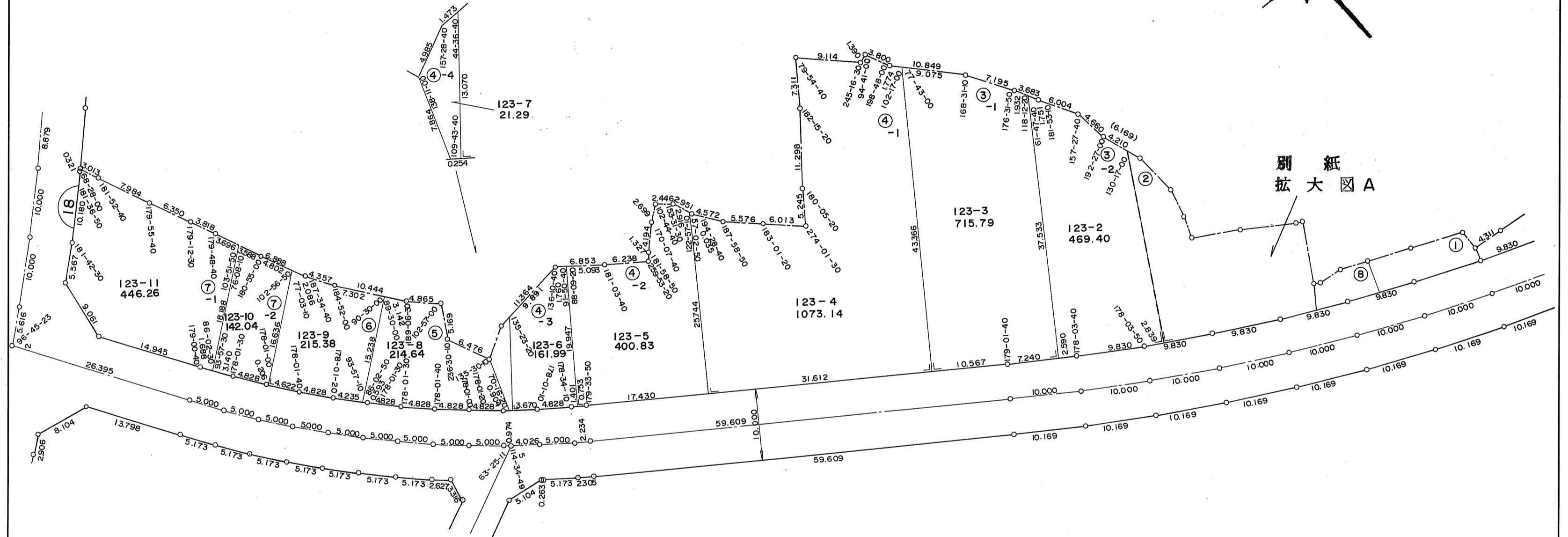

五月が丘北



吹田都市計画事業佐井寺東土地区画整理事業

換地図 S=1/500

五月が丘北




吹田都市計画事業佐井寺東地区画整理事業

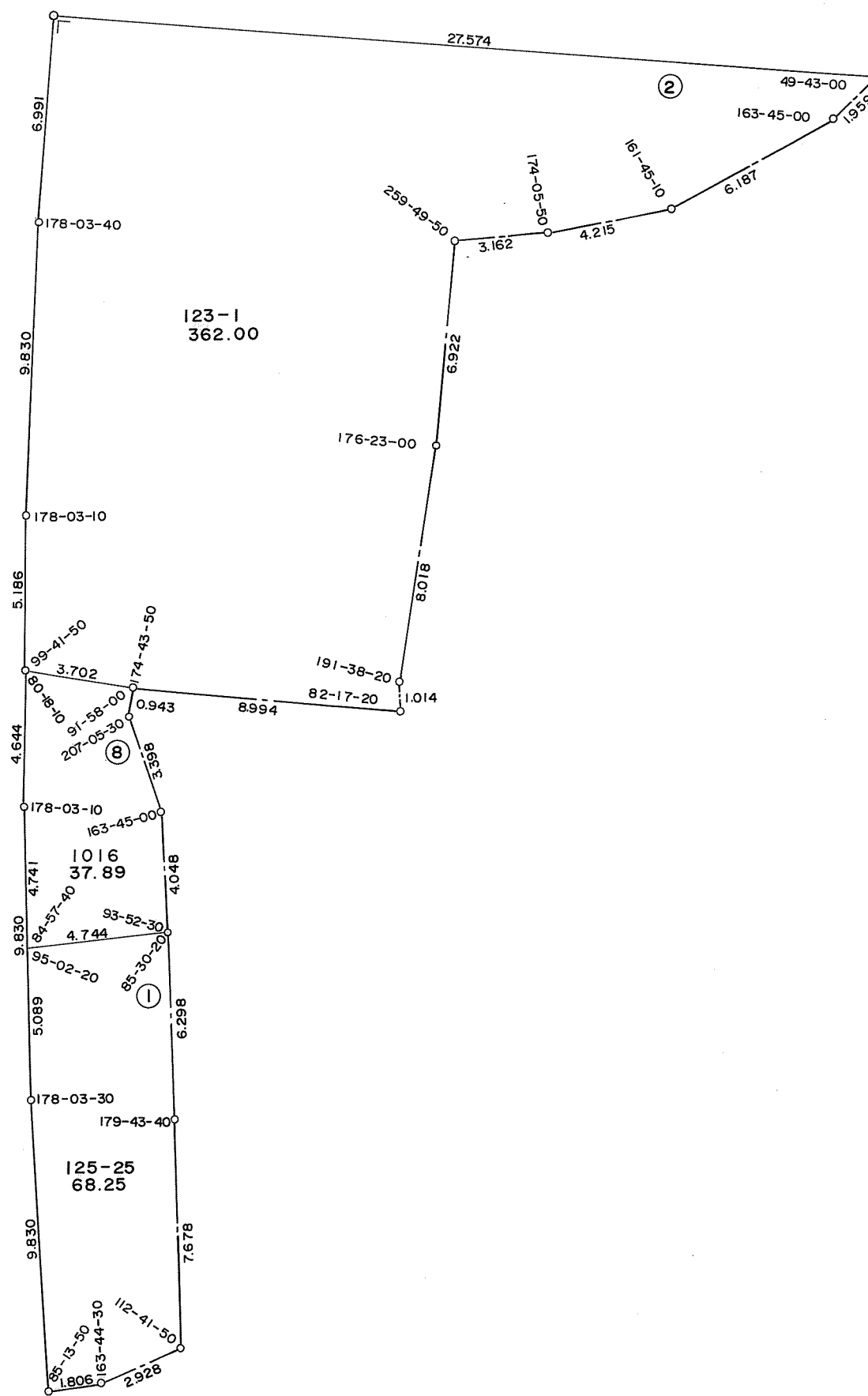
換地図 S=1/200

五月が丘北

拡大図 A




(18)



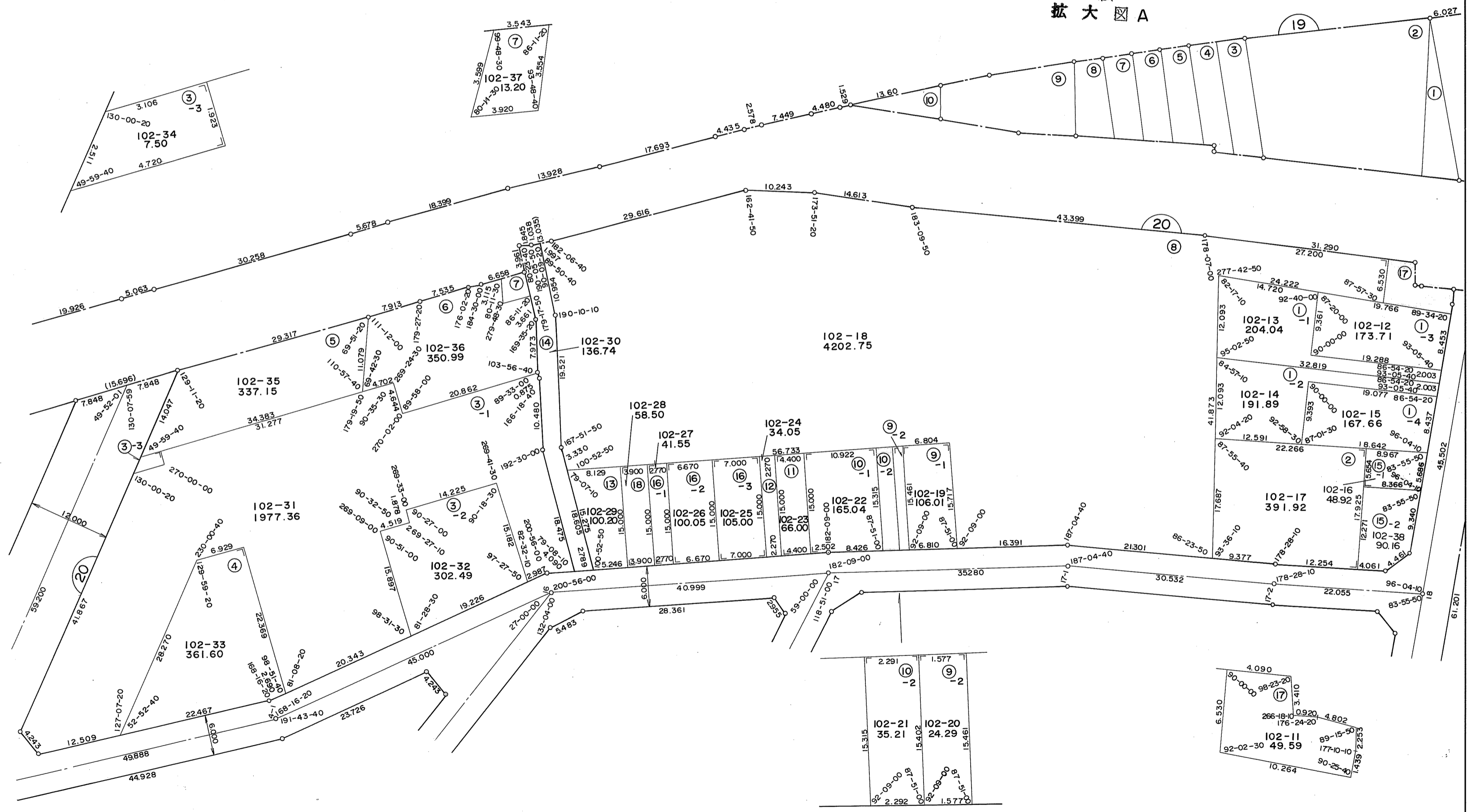
吹田都市計画事業佐井寺東土地区画整理事業

換地図 S=1/500

五月が丘北



別紙
拡大図A



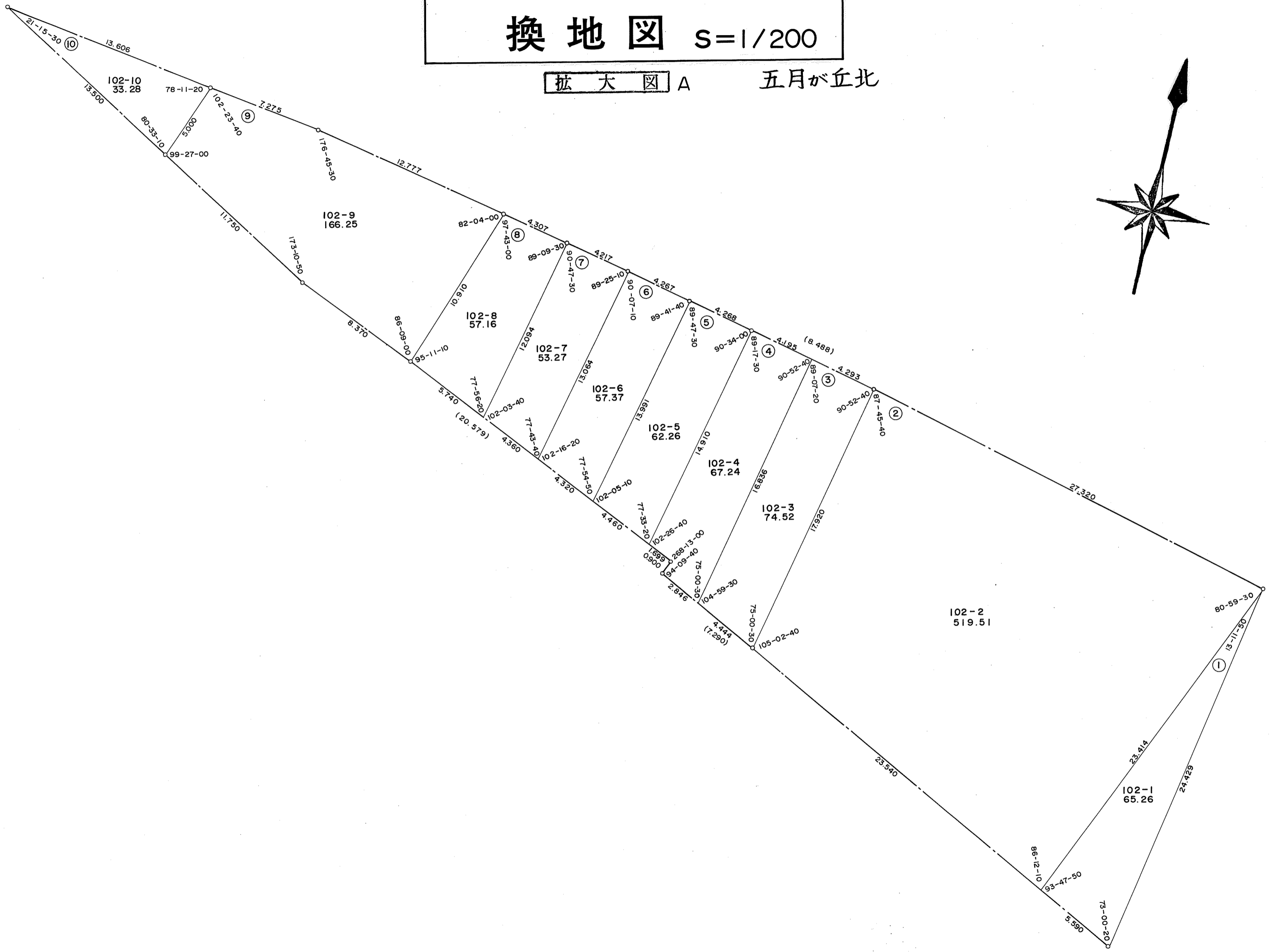

吹田都市計画事業佐井寺東土地区画整理事業

換地図 S=1/200

拡大図 A

五月が丘北

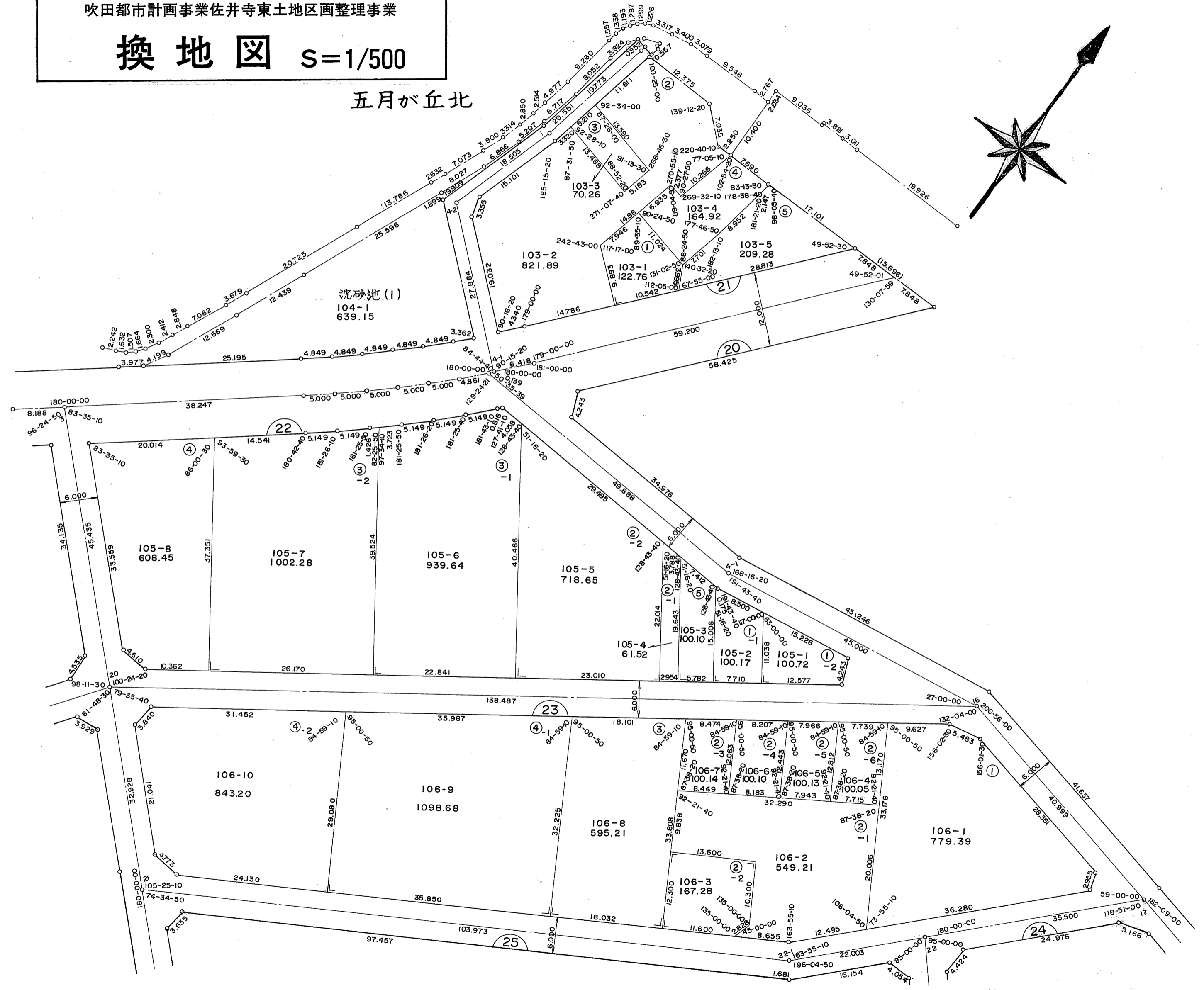

19



吹田都市計画事業佐井寺東土地区画整理事業

換地図 S=1/500

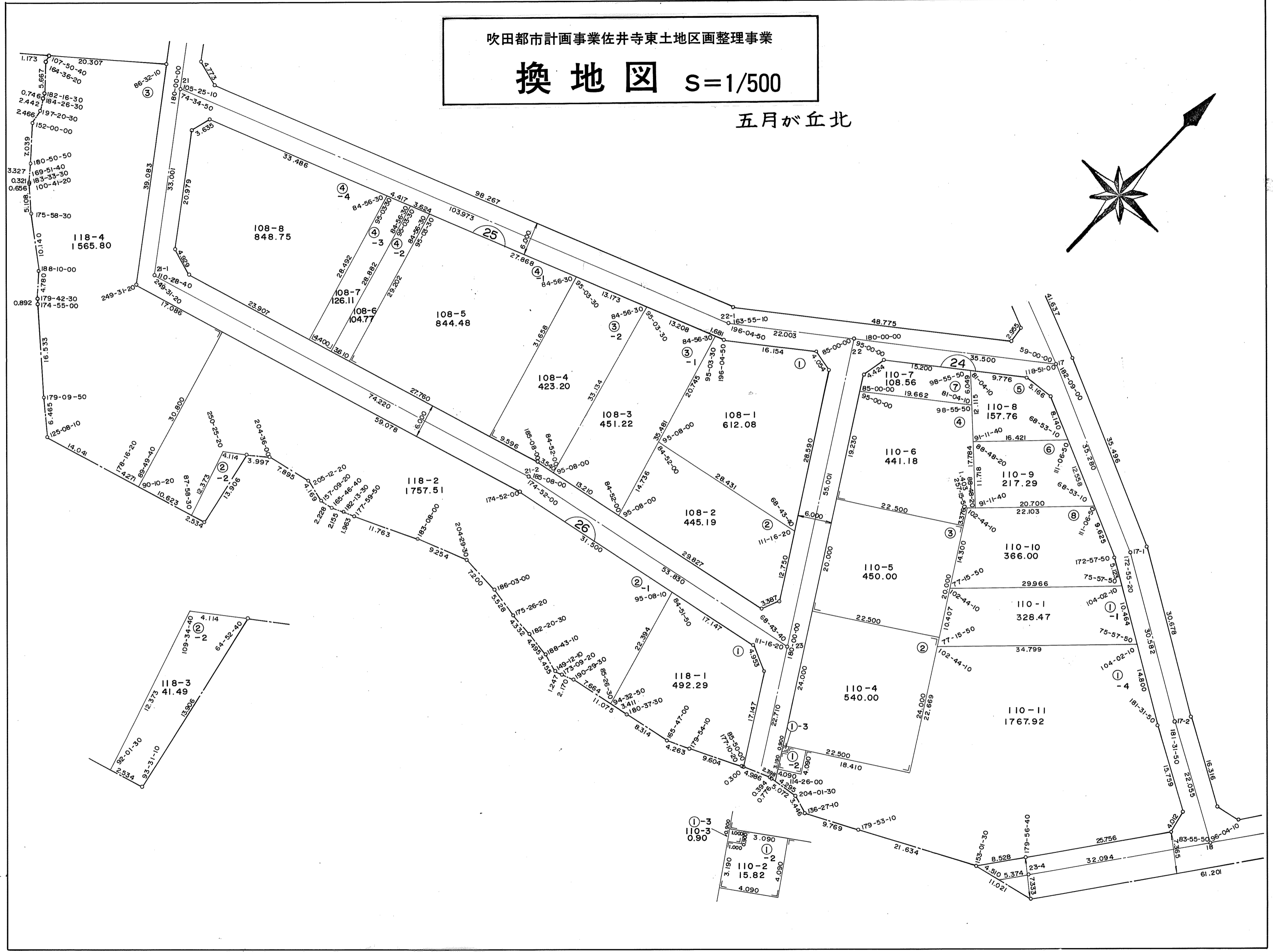

五月が丘北



吹田都市計画事業佐井寺東土地区画整理事業

換地図 S=1/500

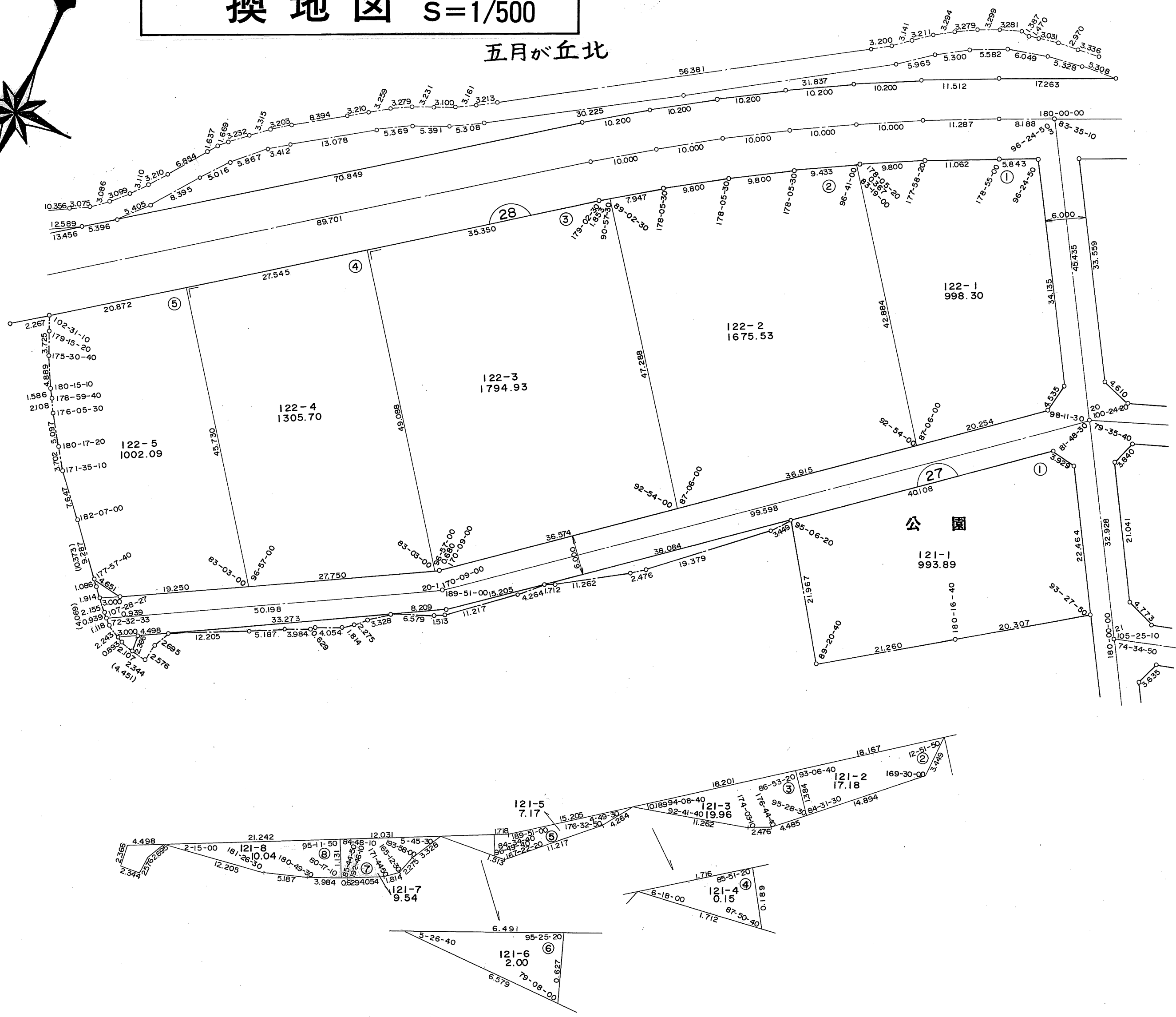

五月が丘北



吹田都市計画事業佐井寺東土地区画整理事業

換地図 S=1/500

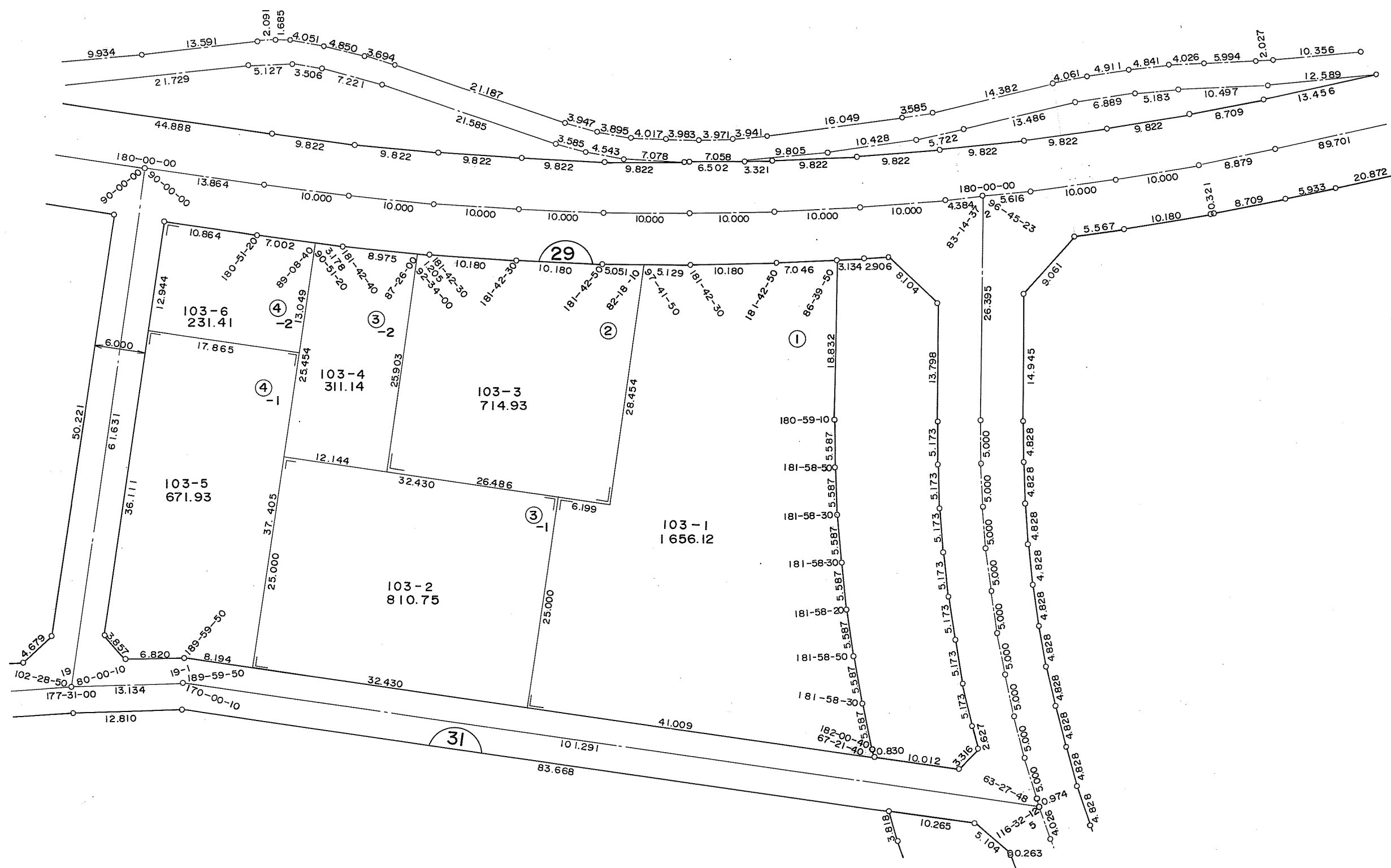

五月が丘北



吹田都市計画事業佐井寺東土地区画整理事業

換地図 S=1/500

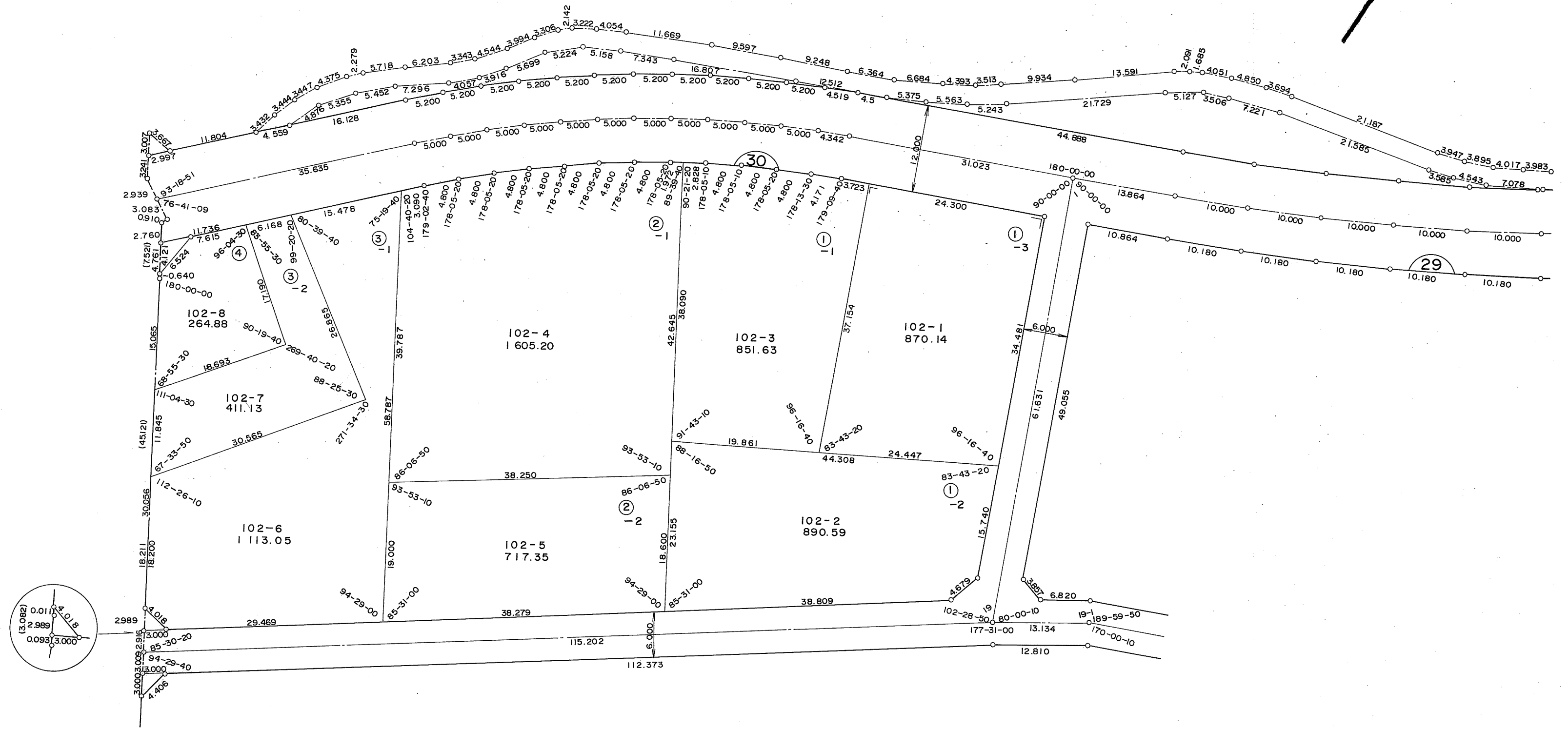

五月が丘西



吹田都市計画事業佐井寺東土地区画整理事業

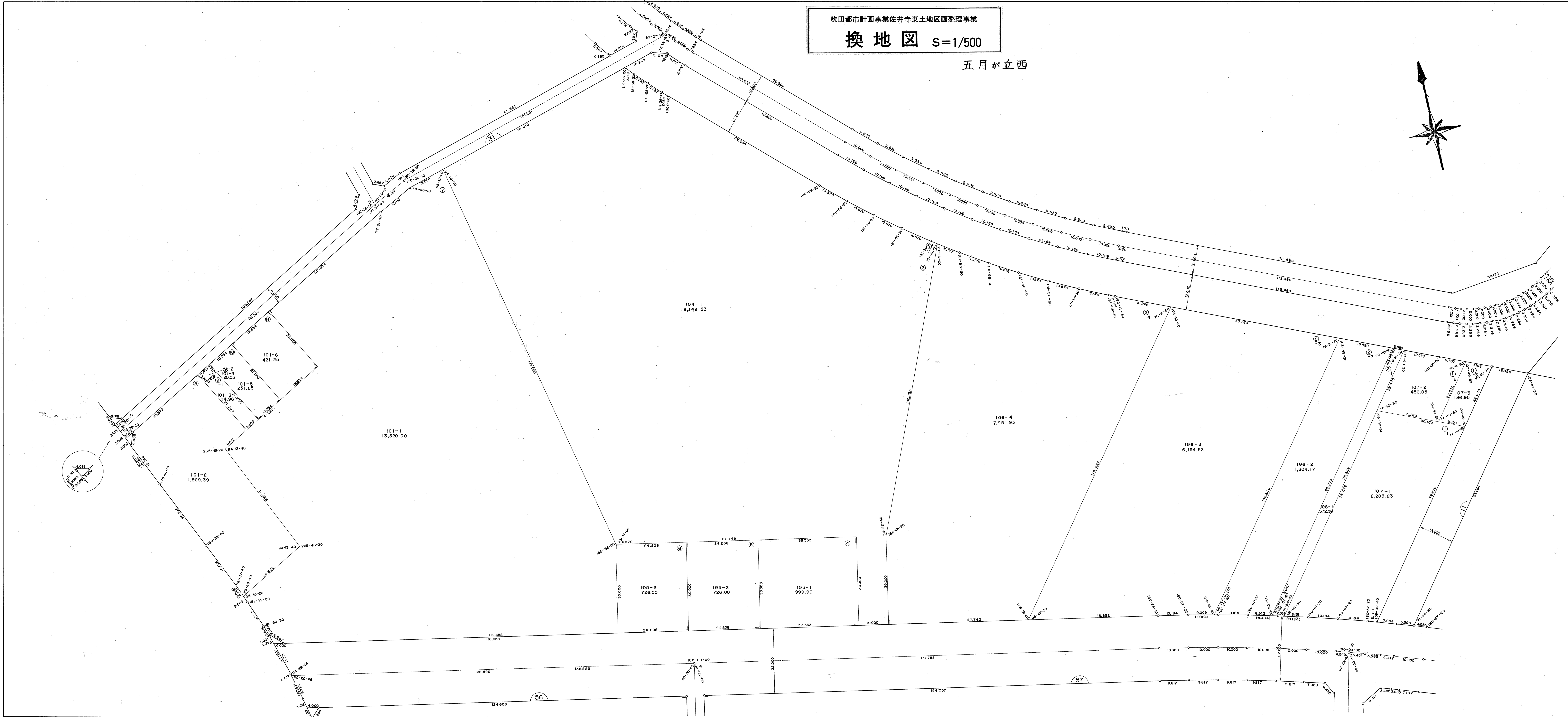

換地図 S=1/500

五月が丘西



吹田市計画事業佐井寺東土地区画整理事業
換地図 S=1/500

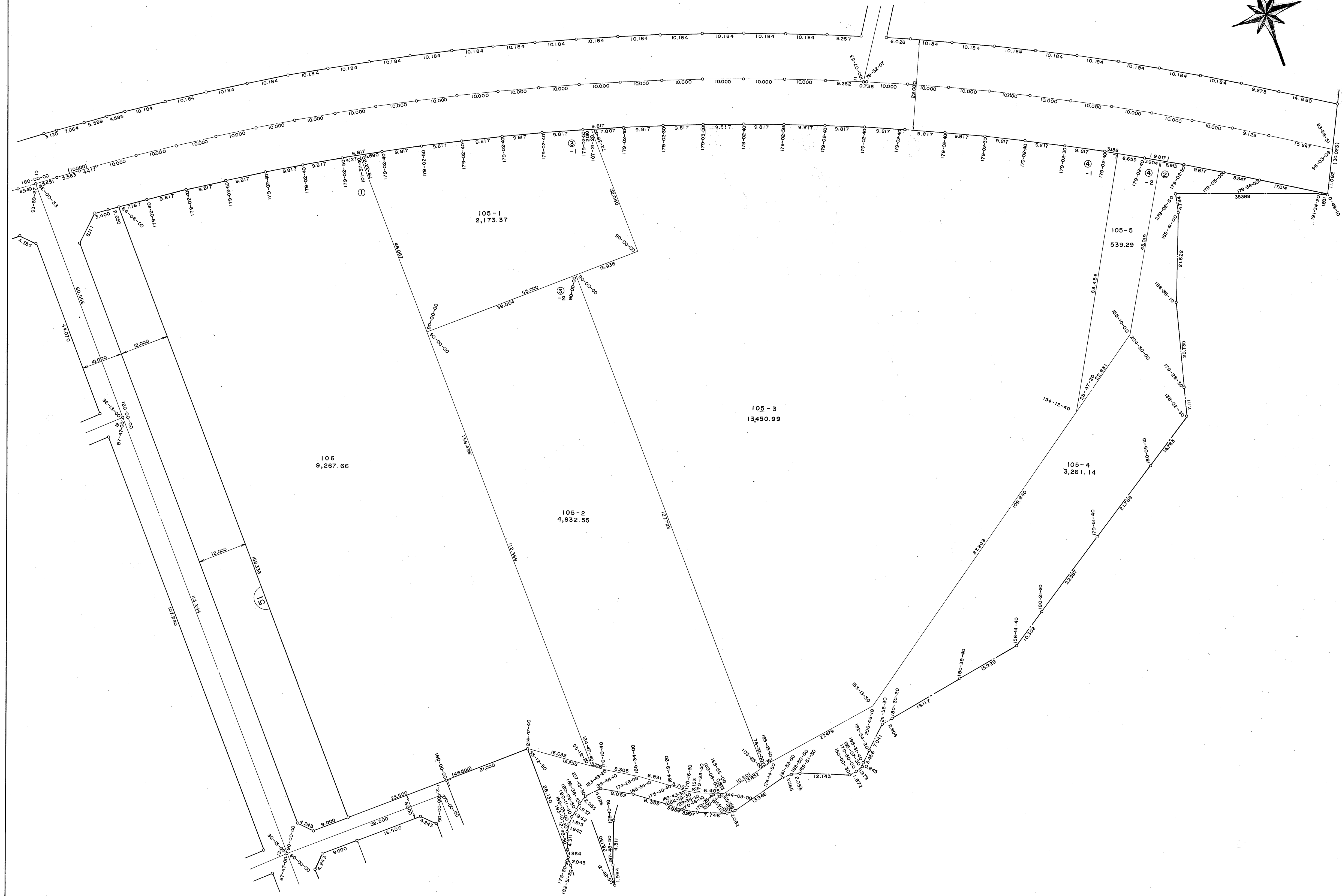

五月が丘西



吹田市計画事業佐井寺東土地区画整理事業

換地図 S=1/500


五月が丘南



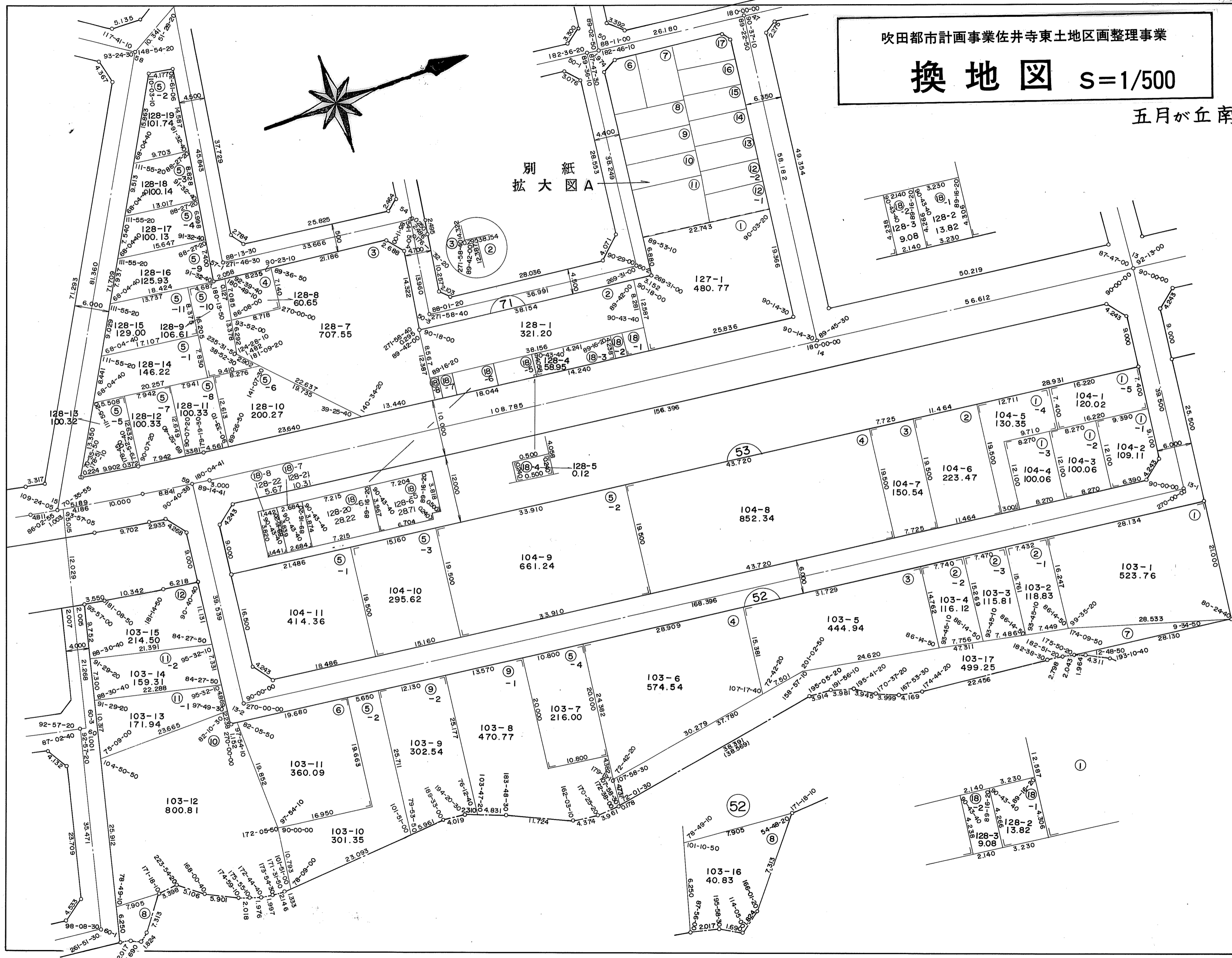
吹田都市計画事業佐井寺東土地区画整理事業

換地図 S=1/500

五月が丘南



別紙
拡大図A




吹田都市計画事業佐井寺東土地区画整理事業

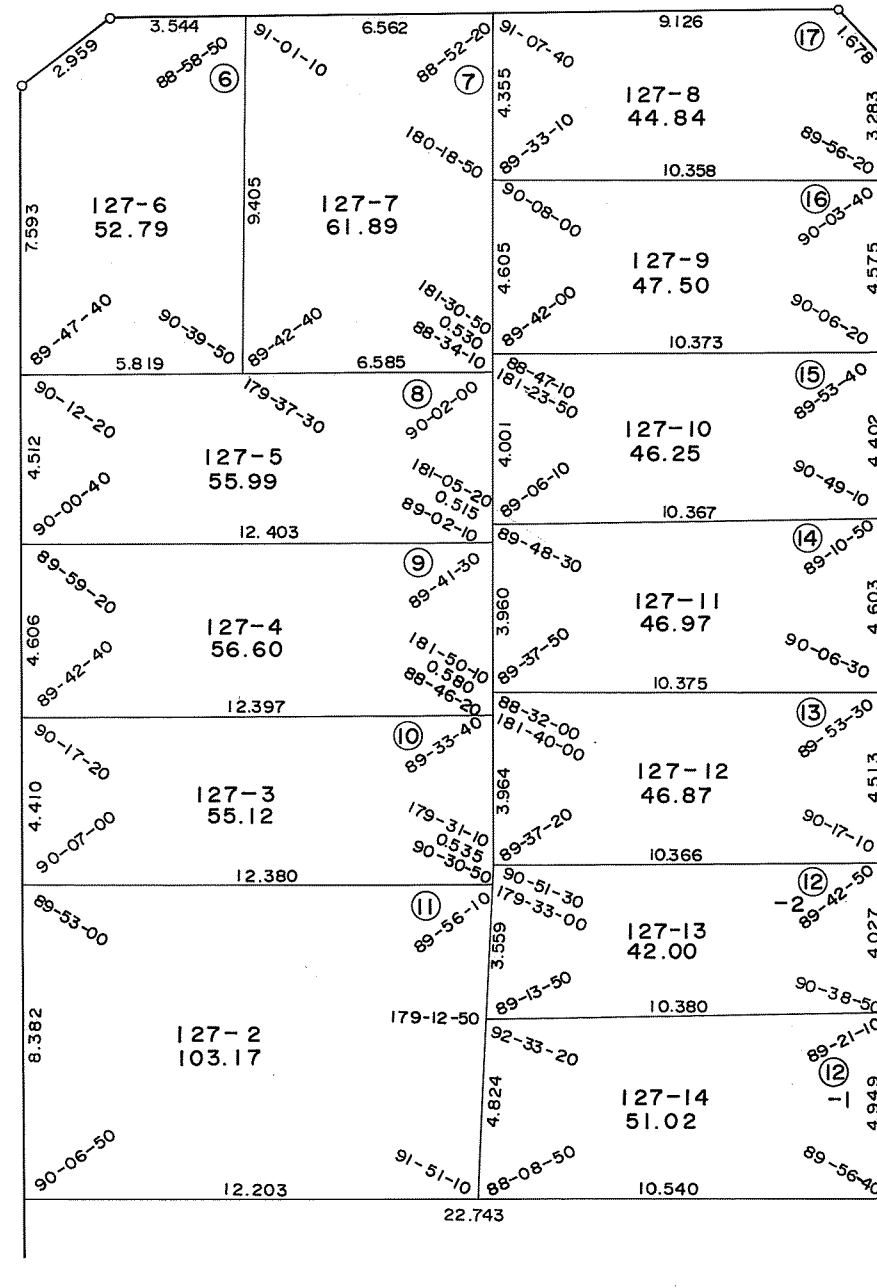
換地図 S=1/200

拡大図 A

五月が丘南



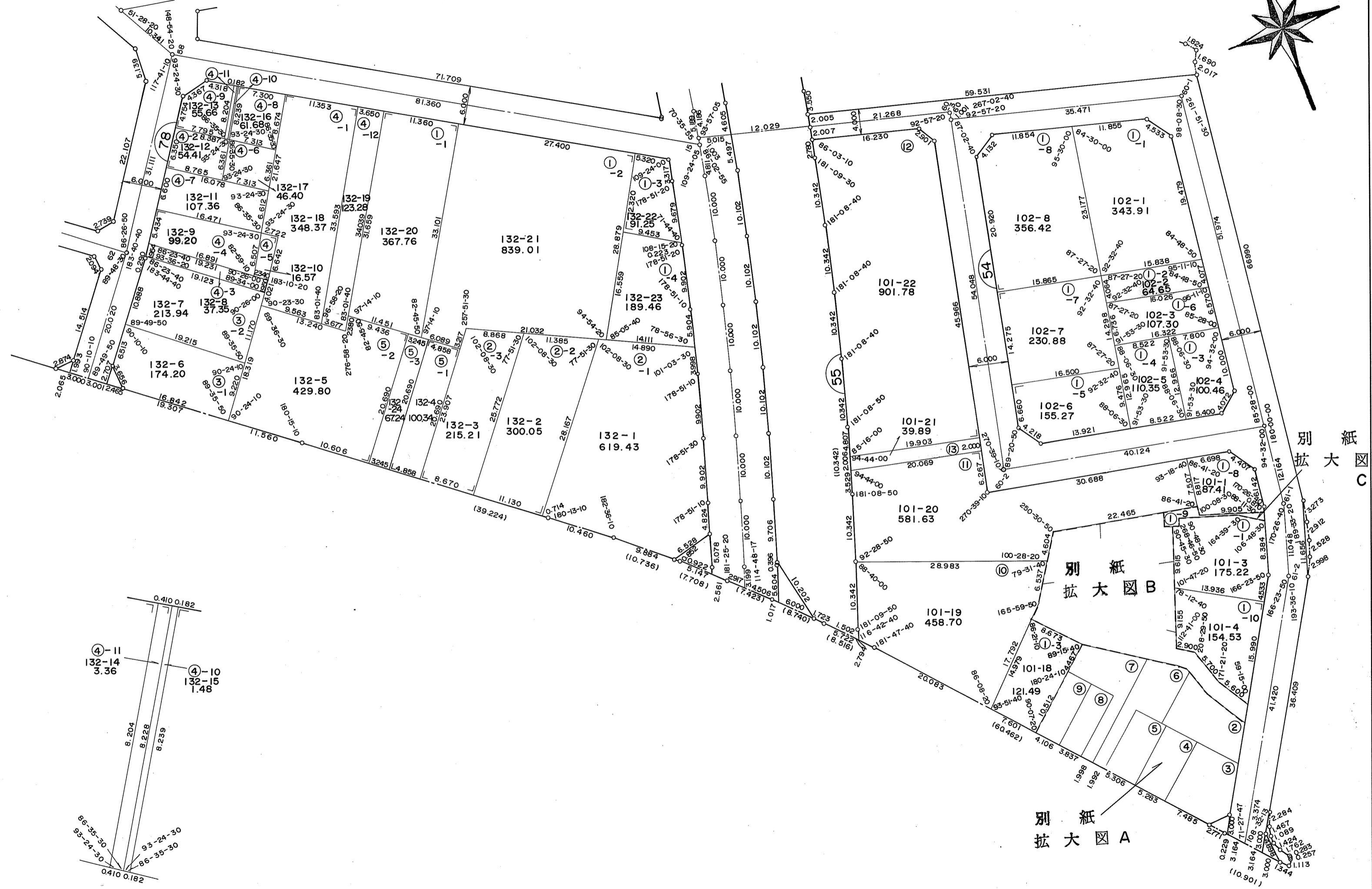

71



吹田都市計画事業佐井寺東土地区画整理事業

換地図 S=1/500


五月が丘南



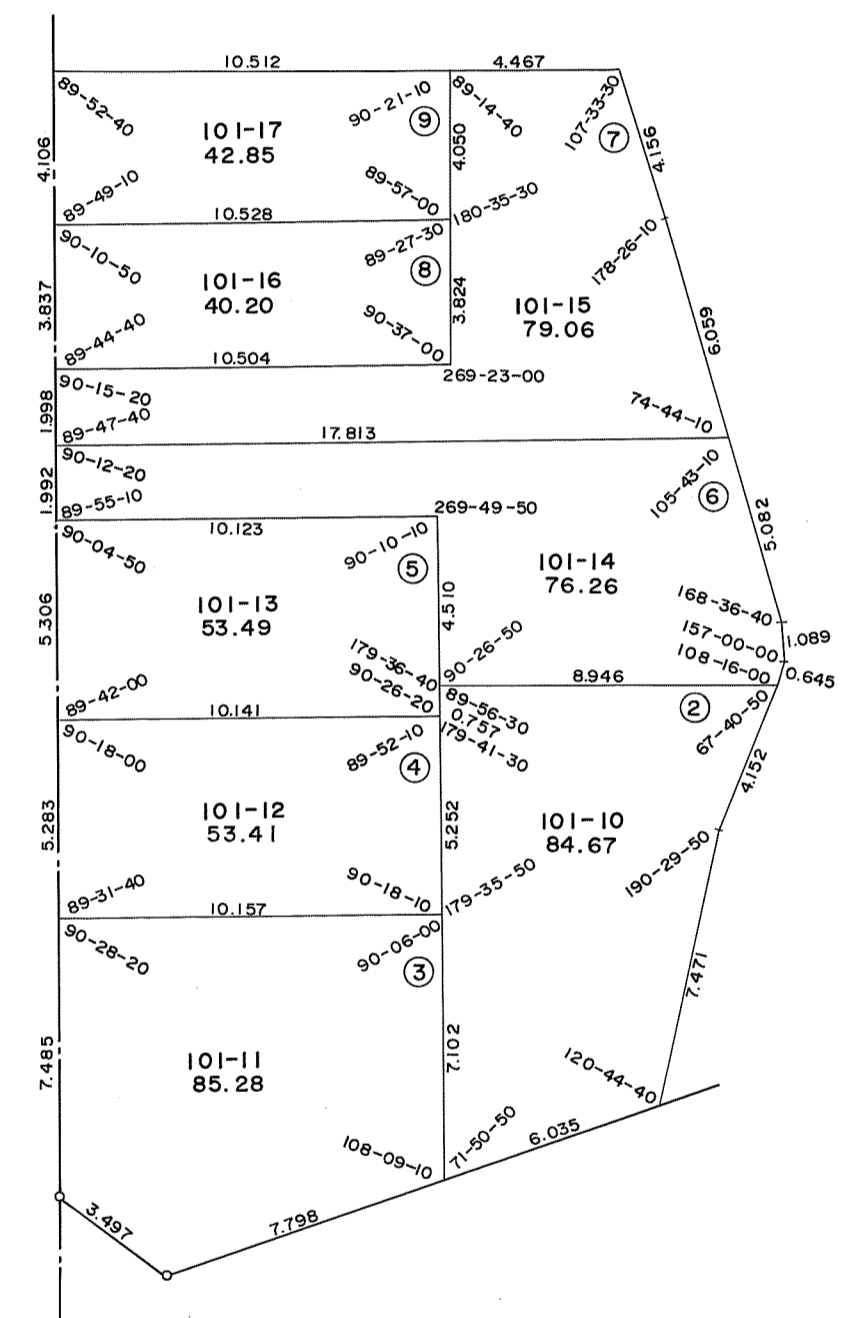
吹田都市計画事業佐井寺東土地区画整理事業

換地図 S=1/200

拡大図 A 五月が丘南



55



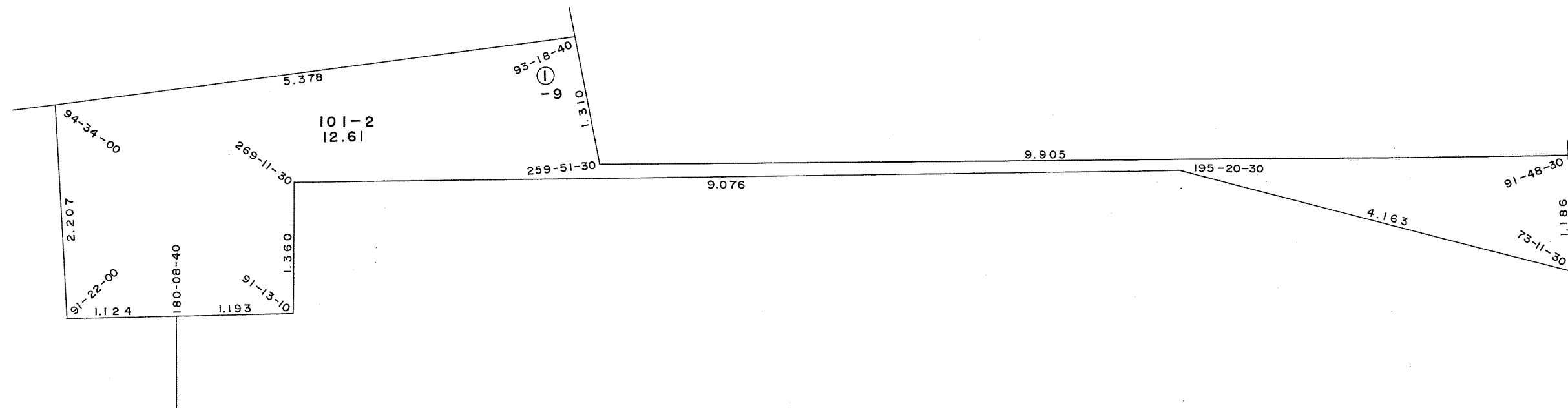
吹田都市計画事業佐井寺東土地区画整理事業

換地図 S=1/50

拡大図 C

五月が丘南

55

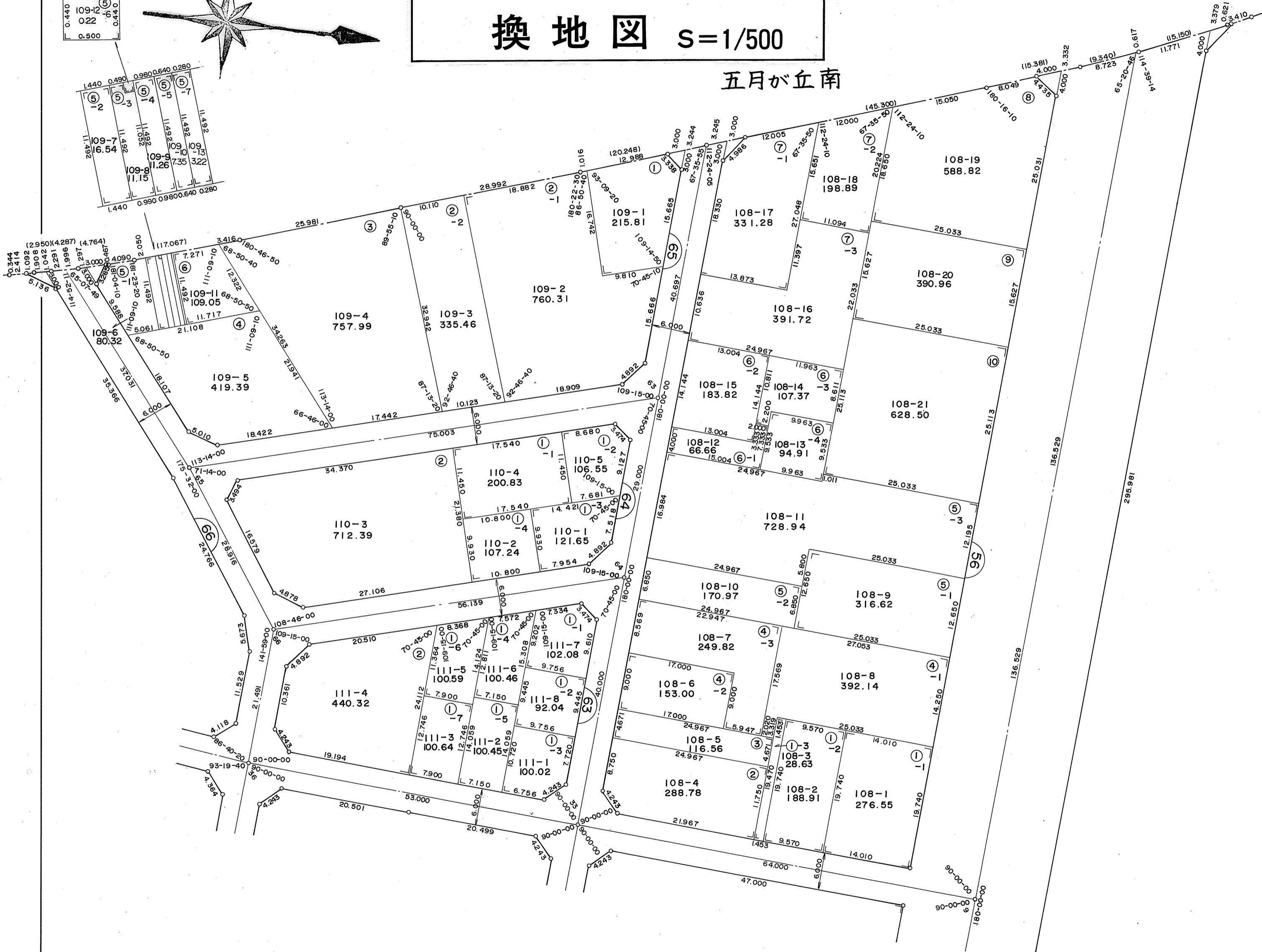
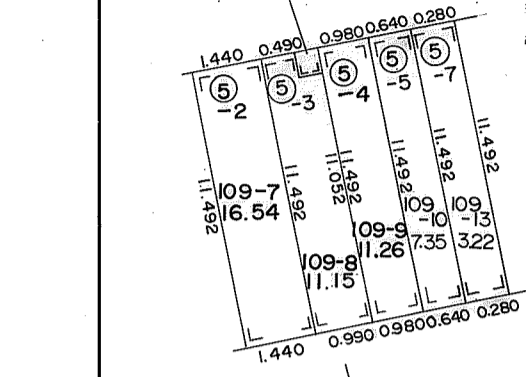



吹田都市計画事業佐井寺東土地区画整理事業

換地図 S=1/500

五月が丘南


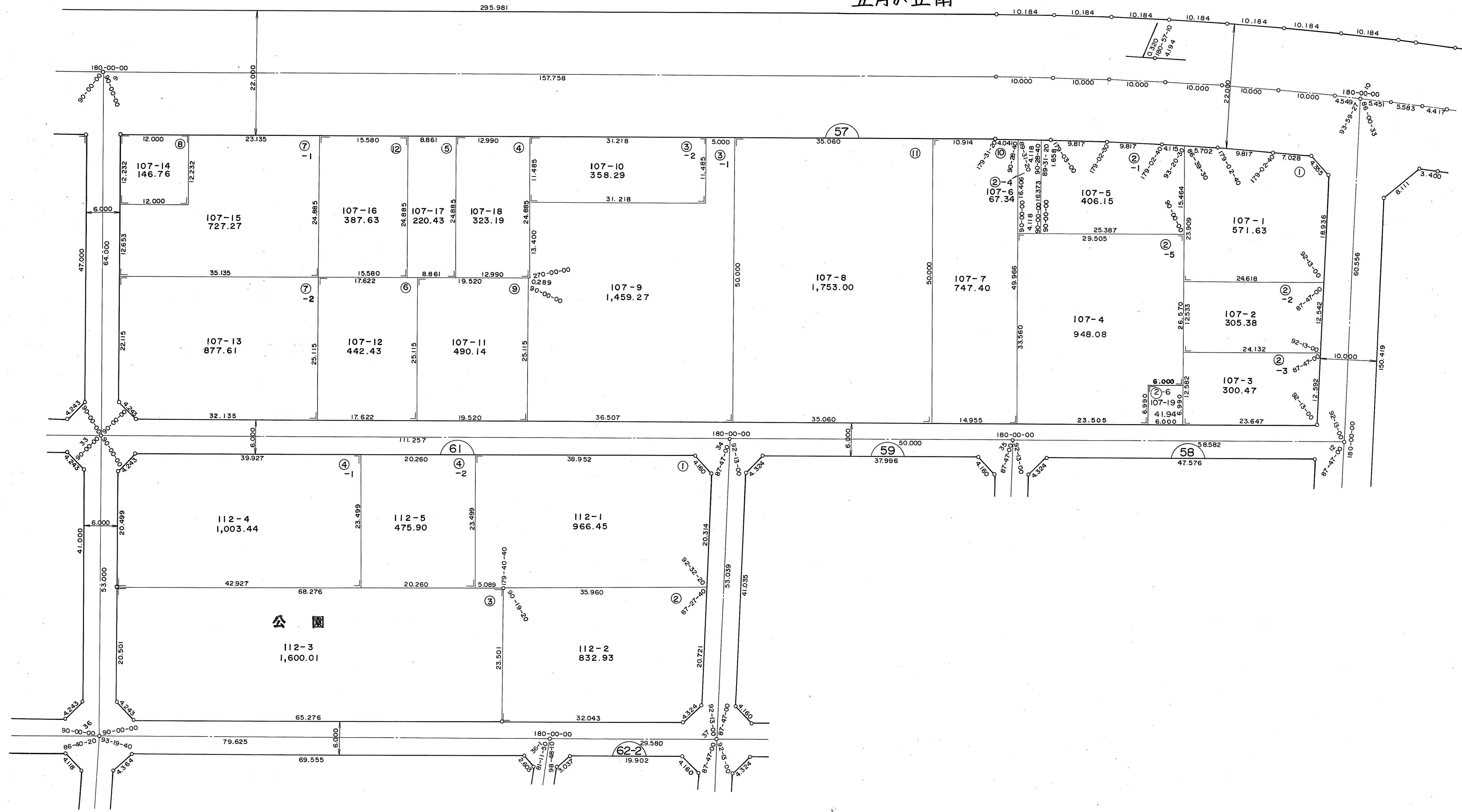
0.440	0.500
109.12	0.440
0.22	
0.500	



吹田都市計画事業佐井寺東土地区画整理事業

換地図 S=1/500

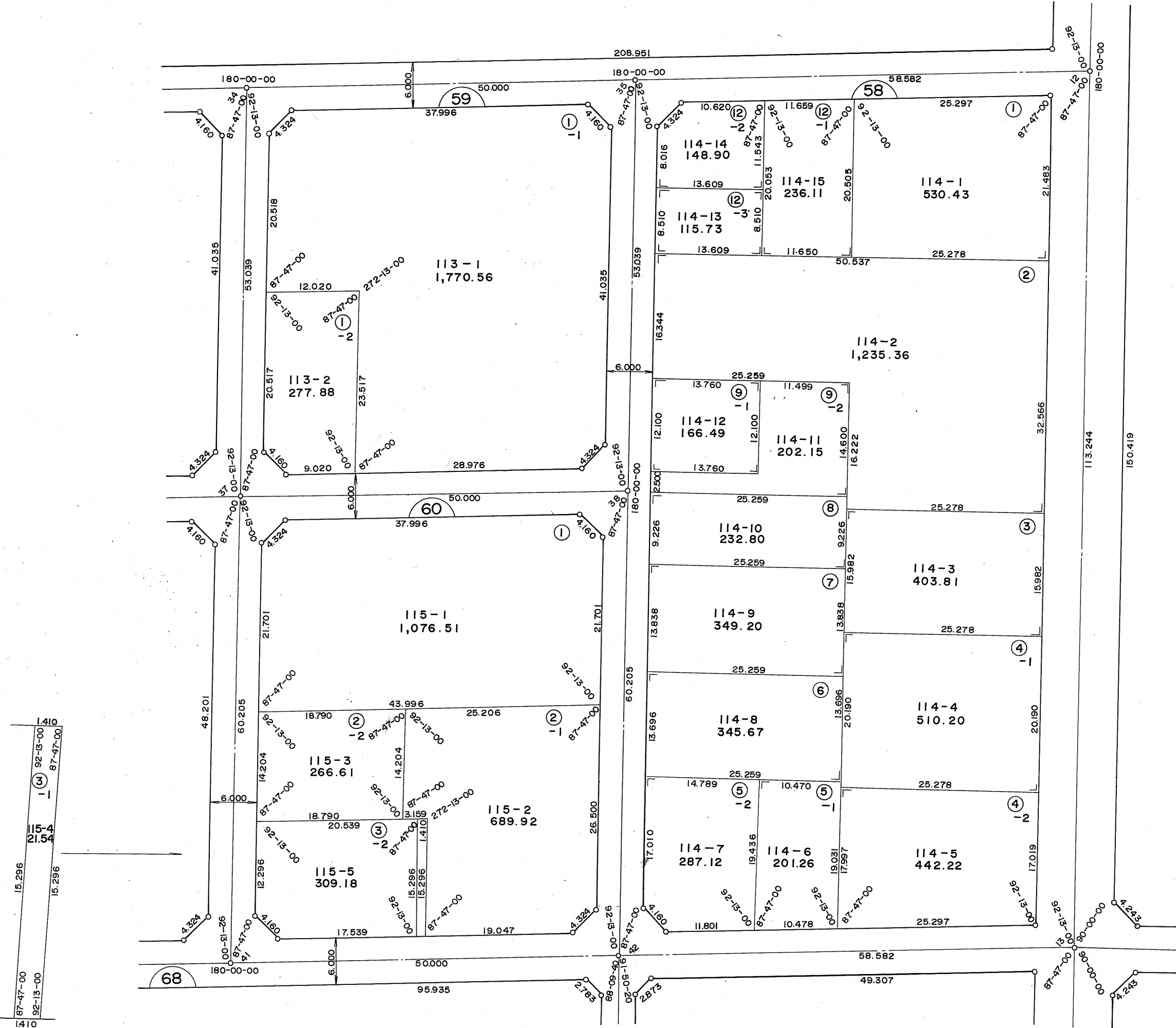
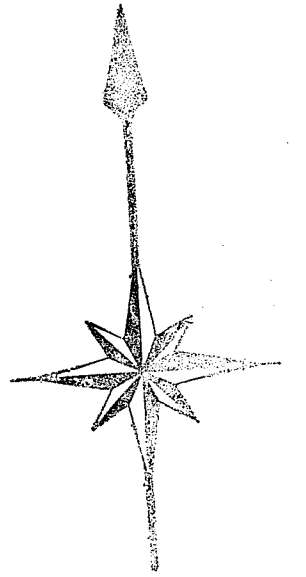
五月が丘南



吹田都市計画事業佐井寺東土地区画整理事業

換地図 S=1/500

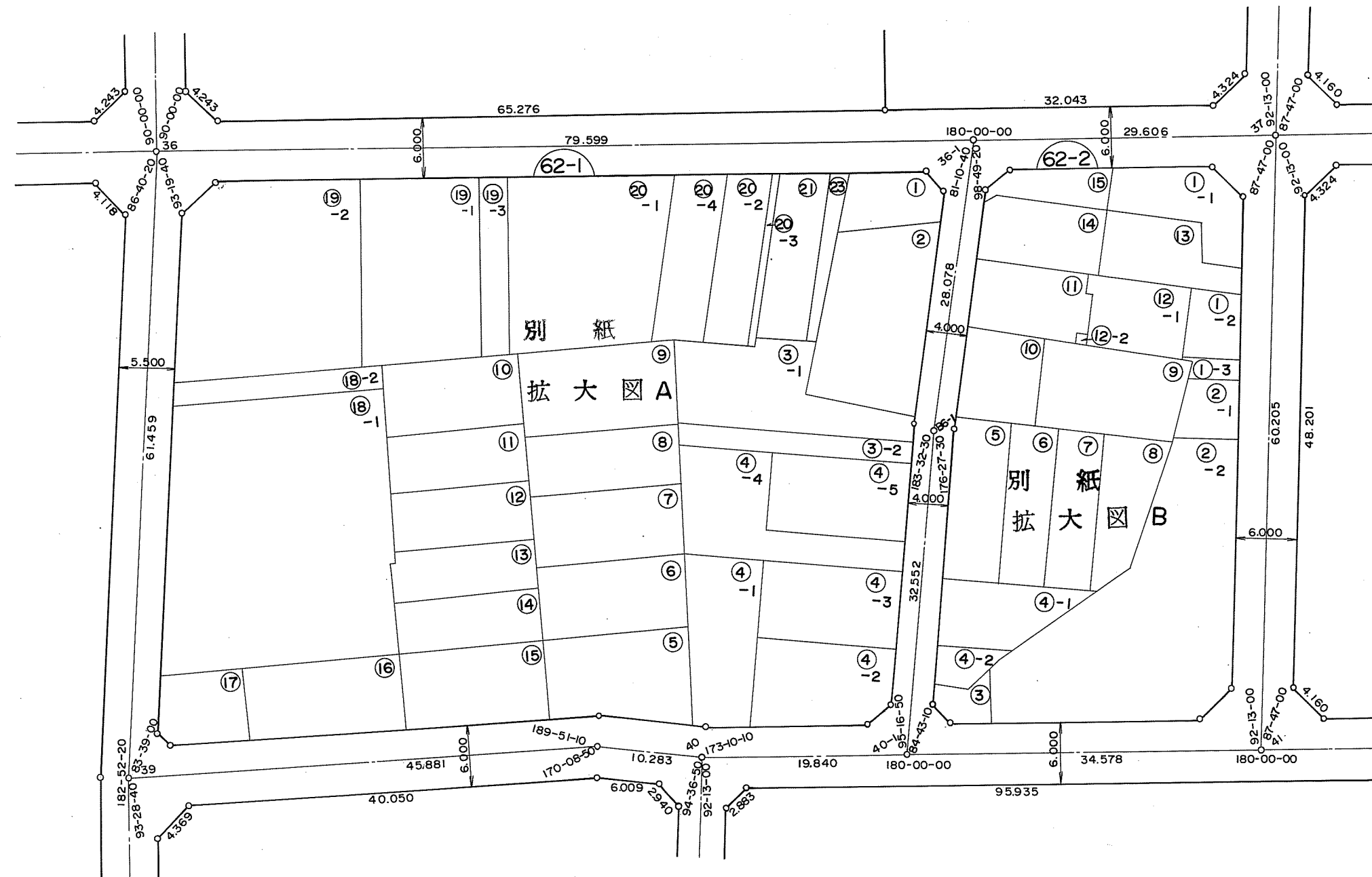

五月が丘南



吹田都市計画事業佐井寺東土地区画整理事業

換地図 S=1/500

五月が丘南

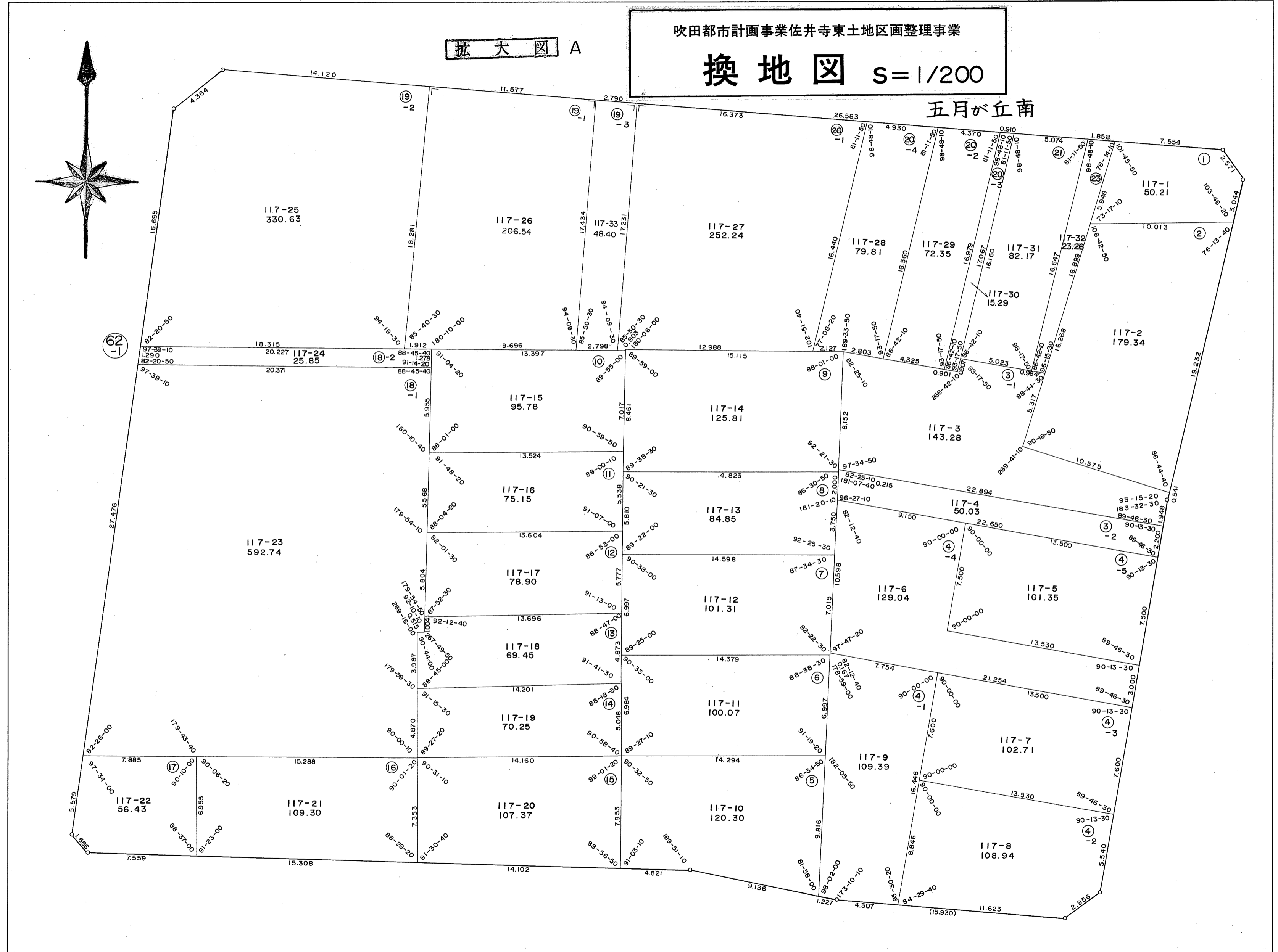



吹田都市計画事業佐井寺東土地区画整理事業

換地図 S=1/200

拡大図 A

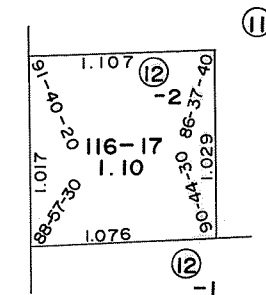
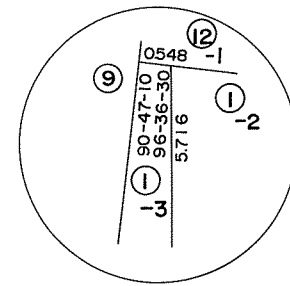
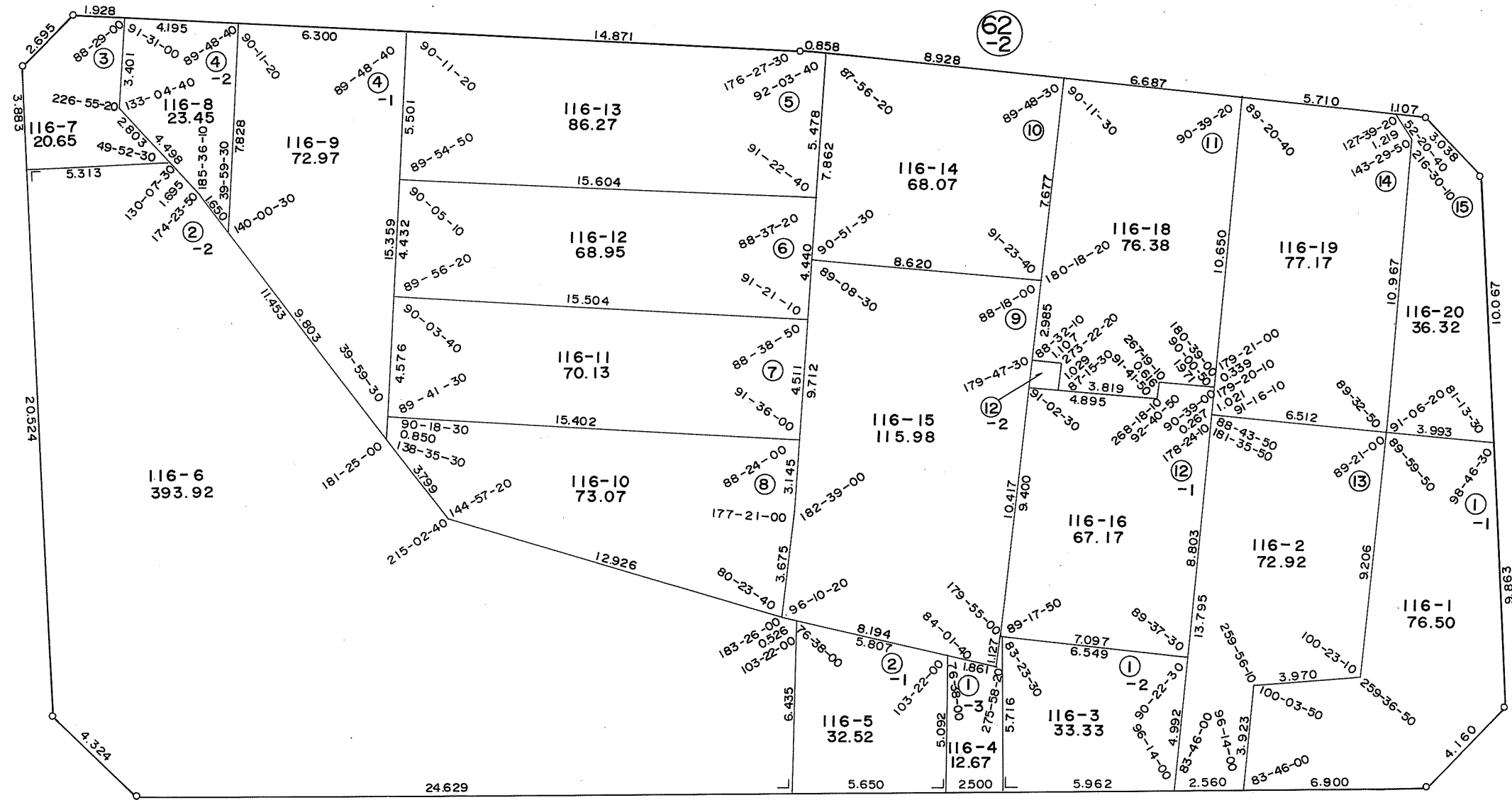

五月が丘南



吹田都市計画事業佐井寺東土地区画整理事業

換地図 S=1/200

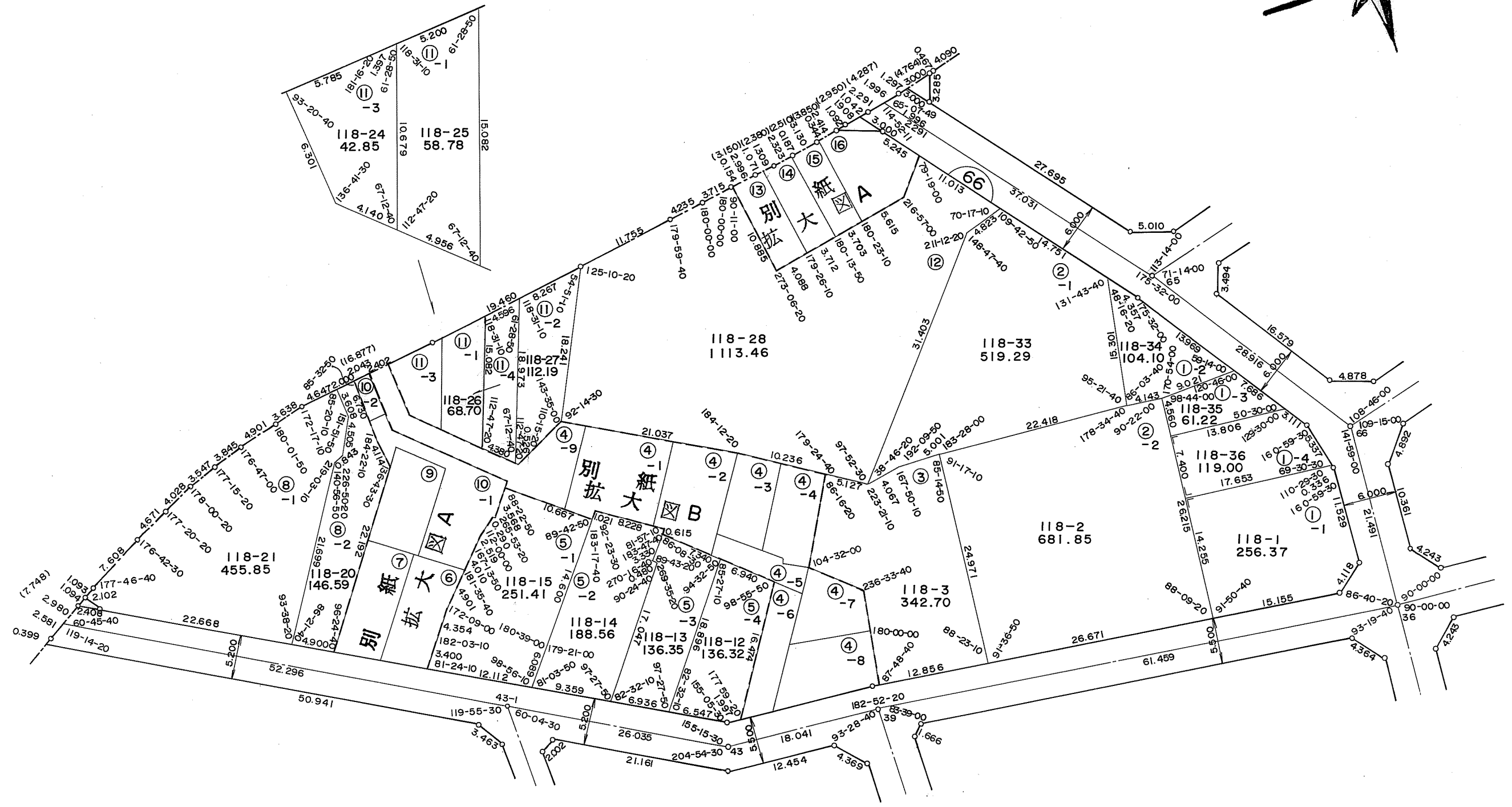

拡大図 B 五月が丘南



吹田都市計画事業佐井寺東土地区画整理事業

換地図 S=1/500

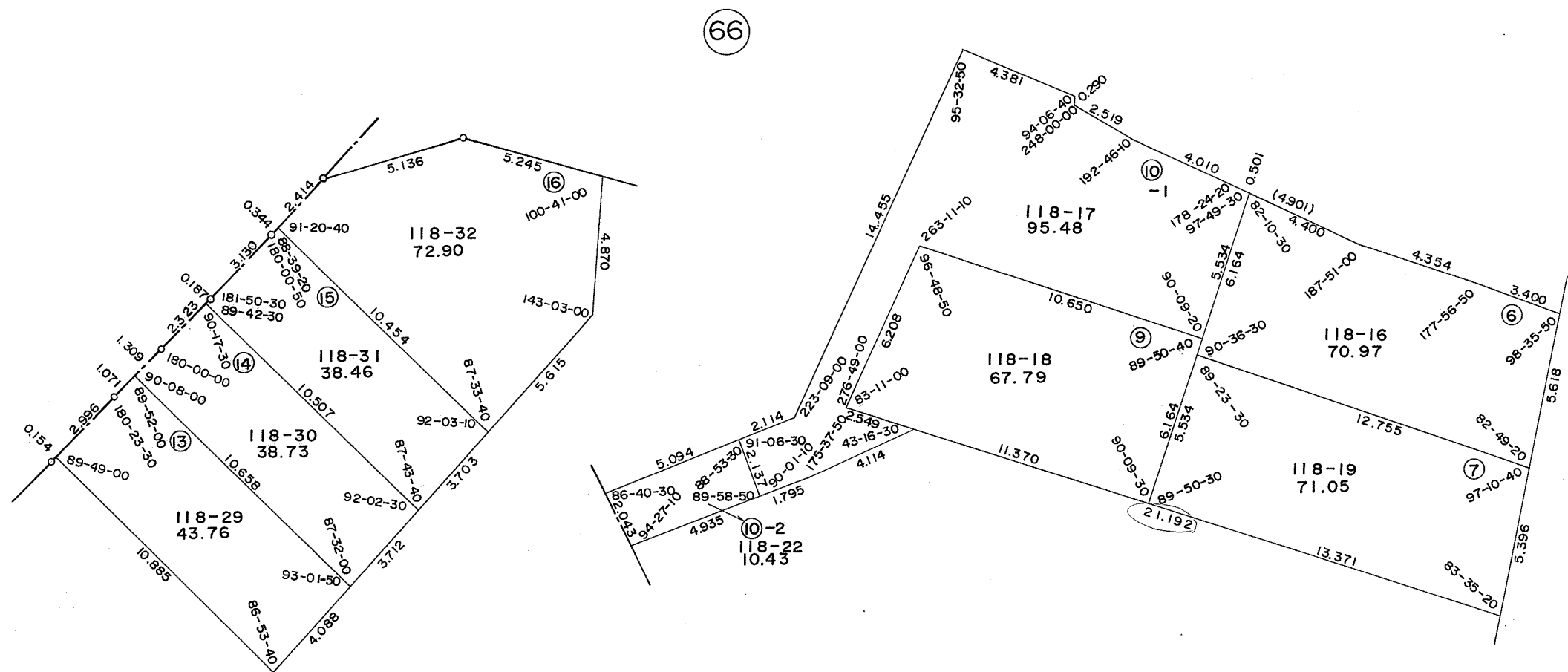
五月が丘南



吹田都市計画事業佐井寺東土地区画整理事業

換地図 S=1/200

拡大図 A 五月が丘南

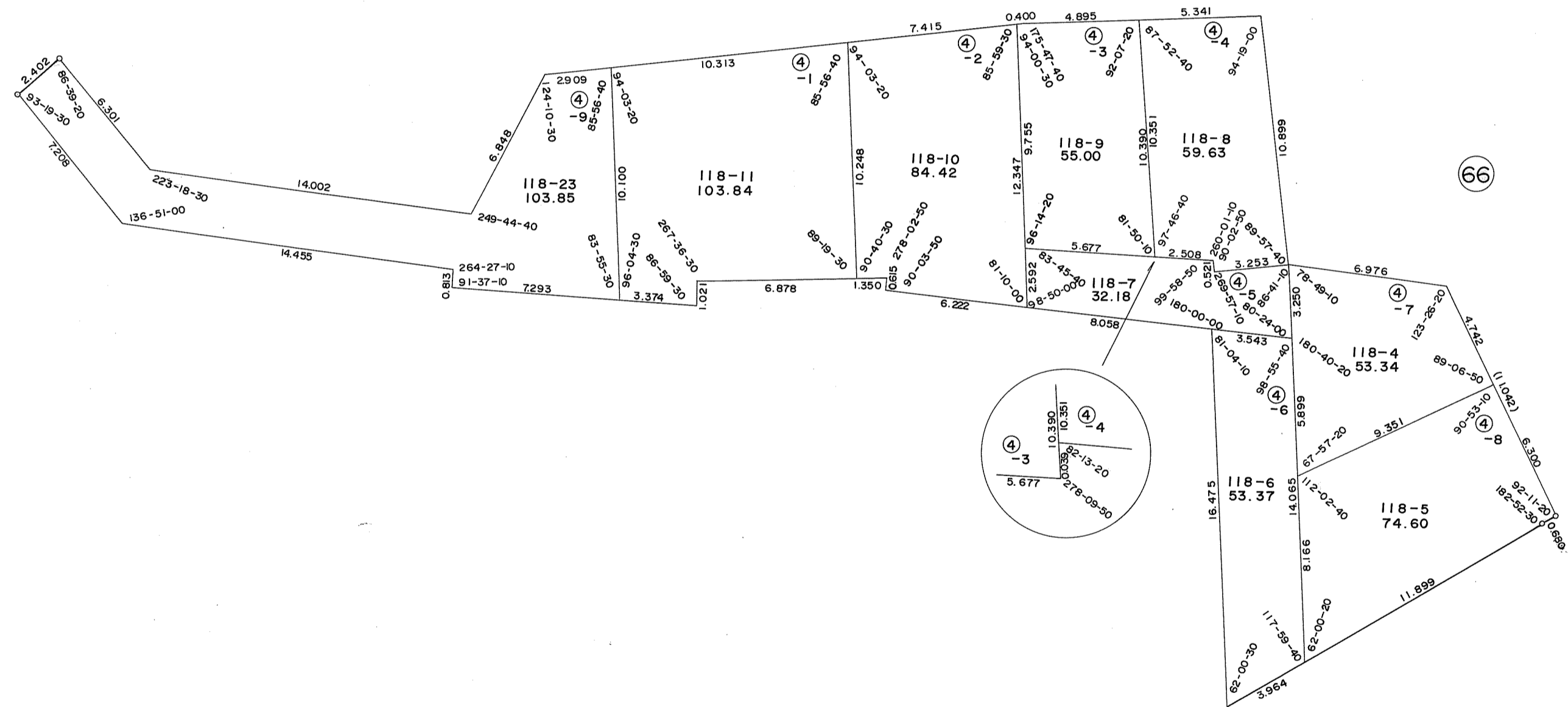



吹田都市計画事業佐井寺東土地区画整理事業

換地図 S=1/200

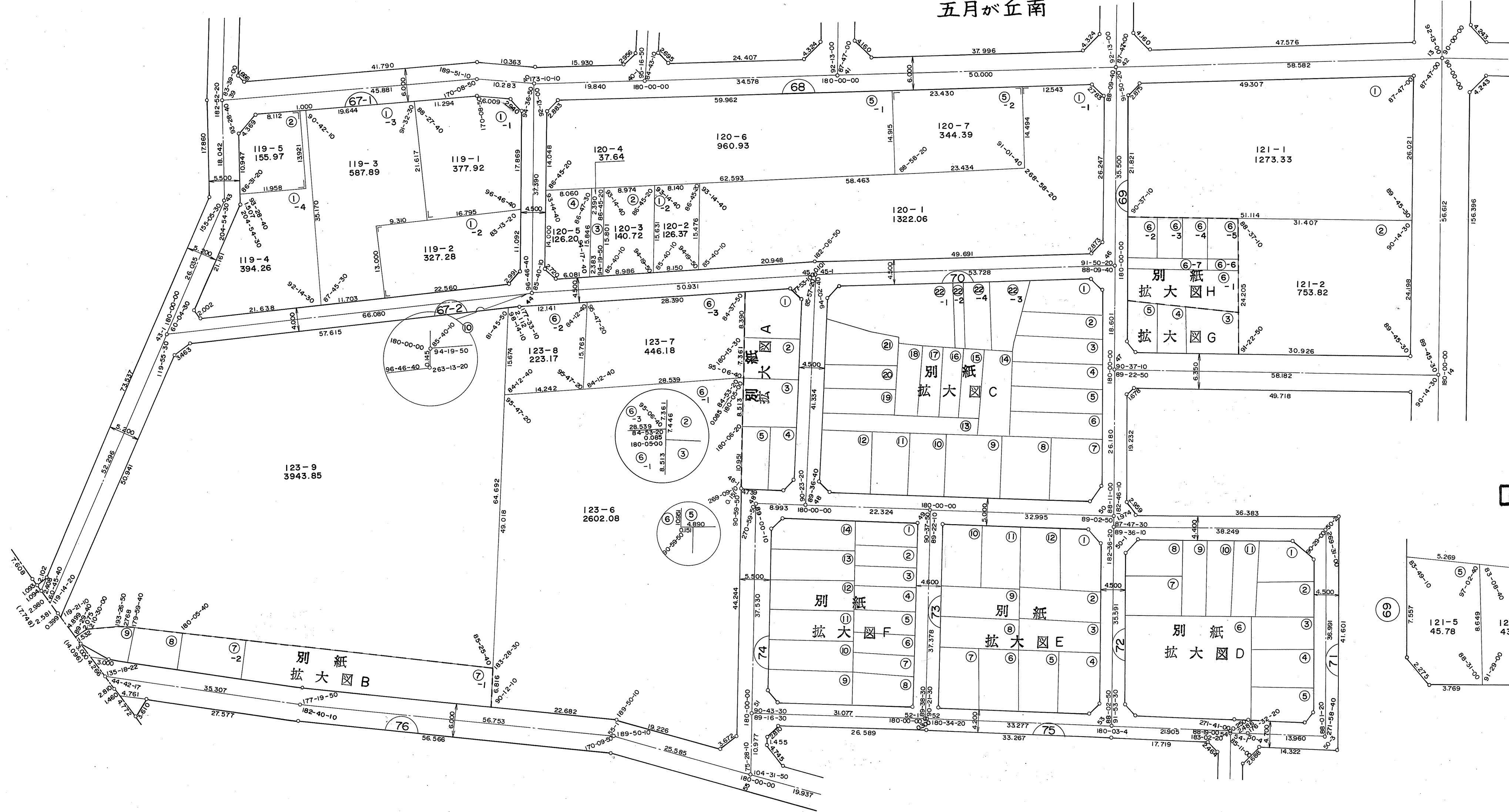

拡大図 B

五月が丘南

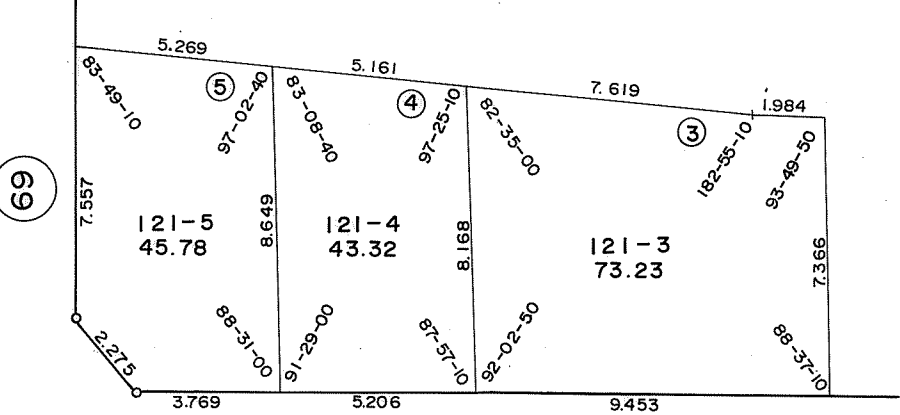


吹田都市計画事業佐井寺東土地区画整理事業
換地図 S=1/500

五月が丘南



拡大図 G

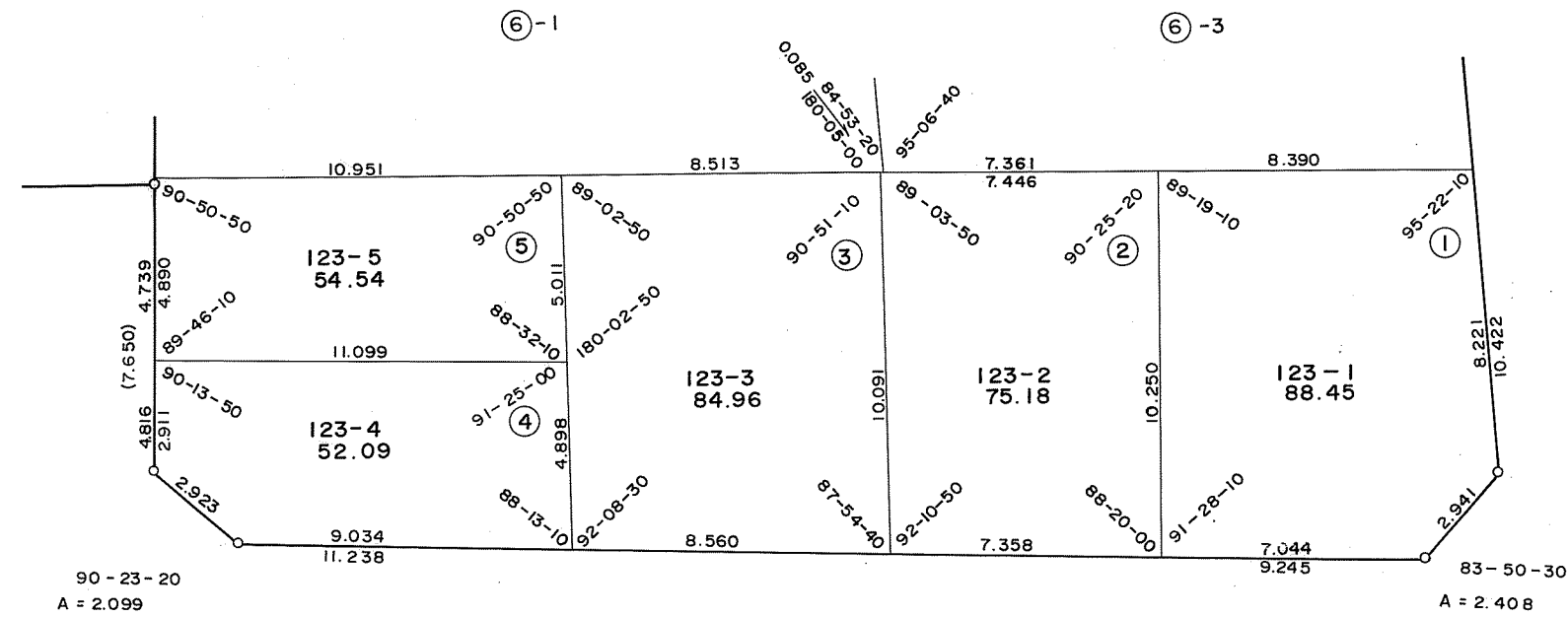



吹田都市計画事業佐井寺東土地区画整理事業

換地図 S=1/200

拡大図 A

五月が丘南

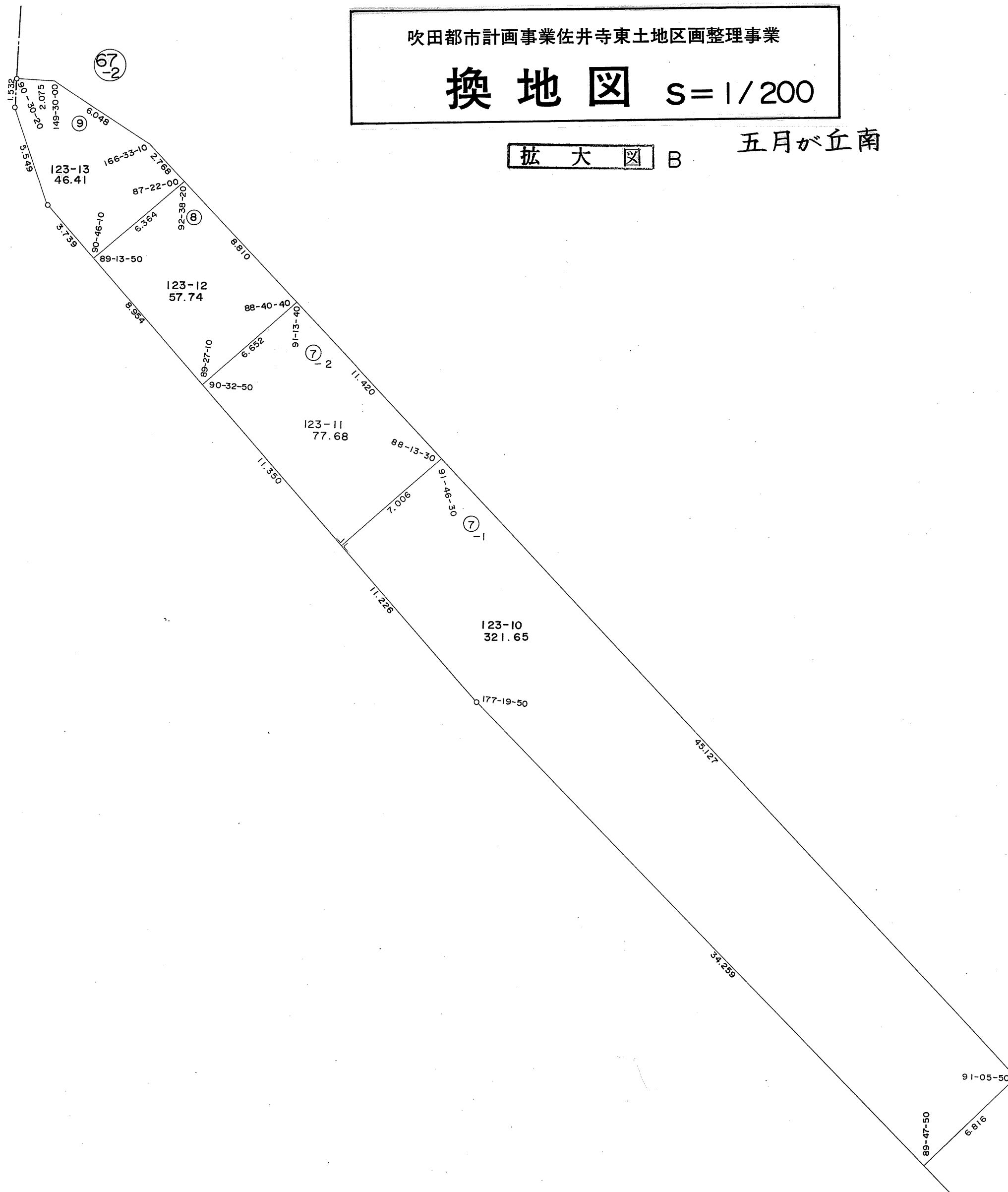



吹田都市計画事業佐井寺東土地区画整理事業

換地図 S=1/200

拡大図 B


五月が丘南



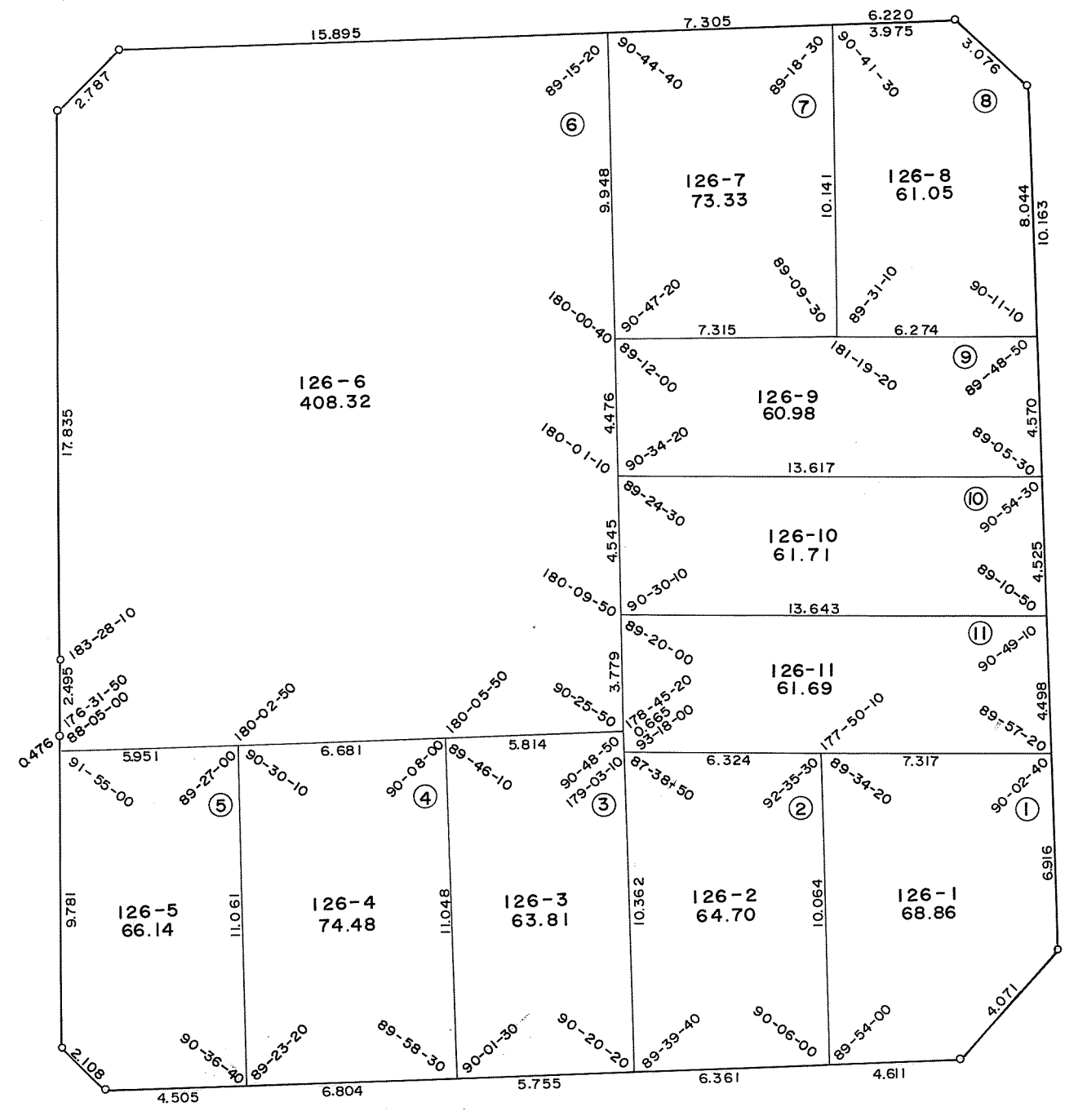
吹田都市計画事業佐井寺東土地区画整理事業

換地図 S=1/200

拡大図 D 五月が丘南



72




吹田都市計画事業佐井寺東土地区画整理事業

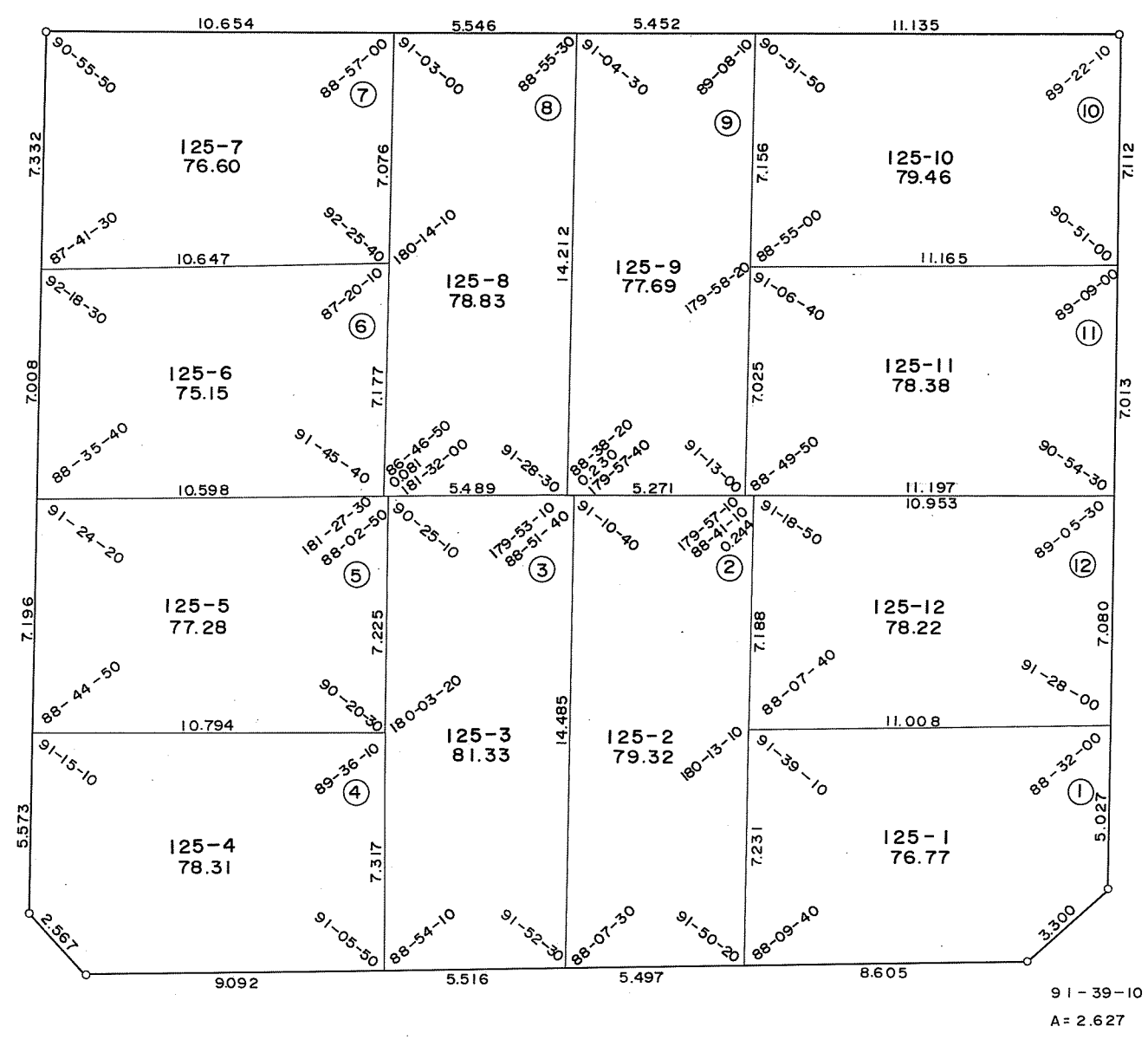
換地図 S=1/200

拡大図 E

五月が丘南




73



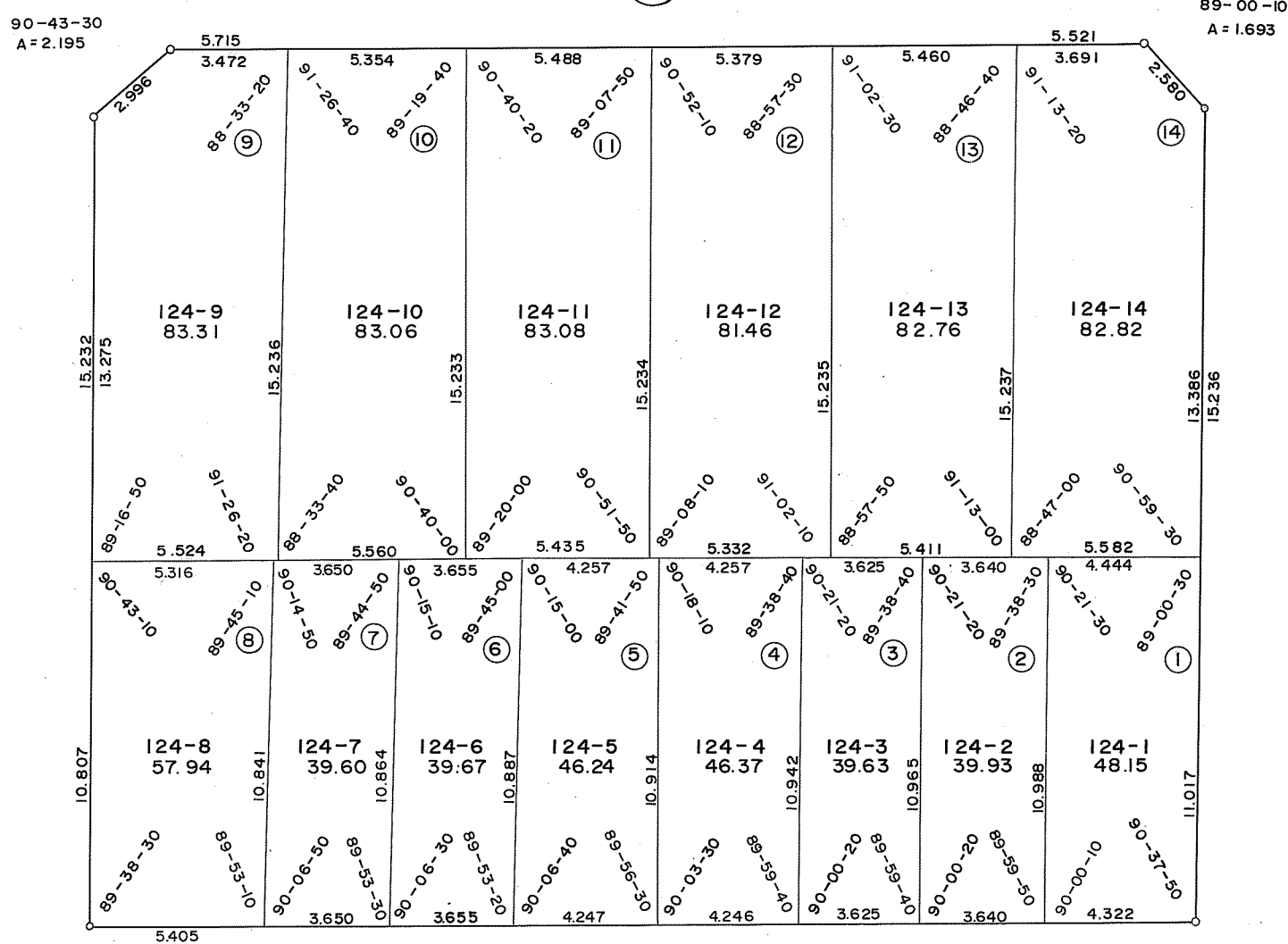
吹田都市計画事業佐井寺東土地区画整理事業

換地図 S=1/200

拡大図 F 五月が丘南




74



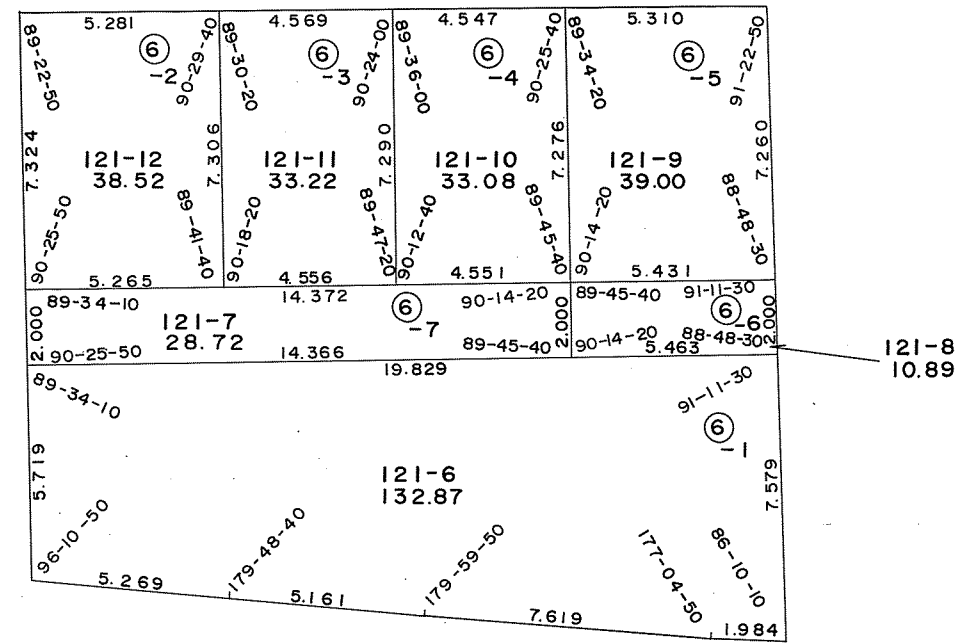
吹田都市計画事業佐井寺東土地区画整理事業

換地図 S=1/200

拡大図 H 五月が丘南



69



吹田都市計画事業佐井寺東土地区画整理事業

換地図 S=1/500

五月が丘南

