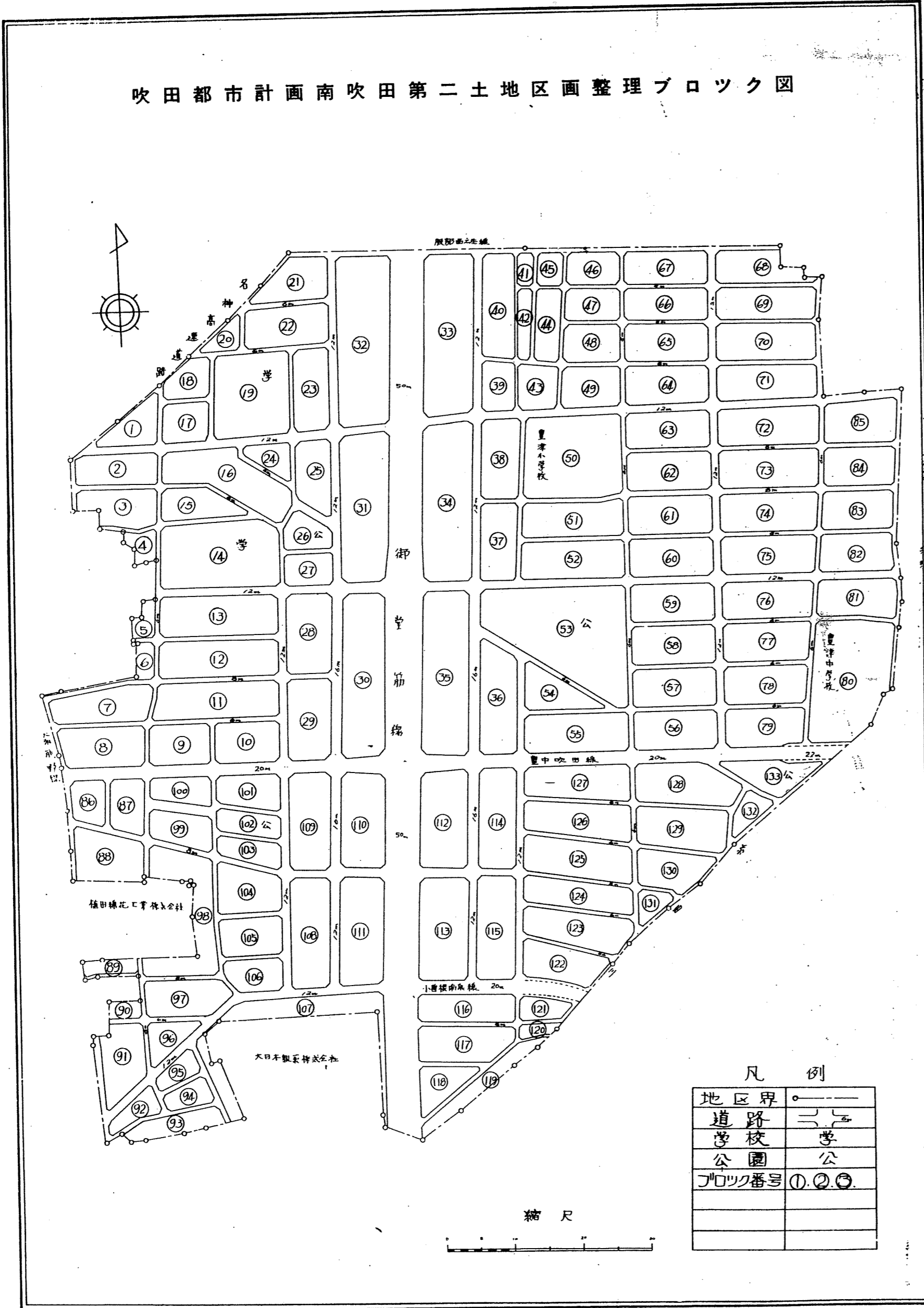
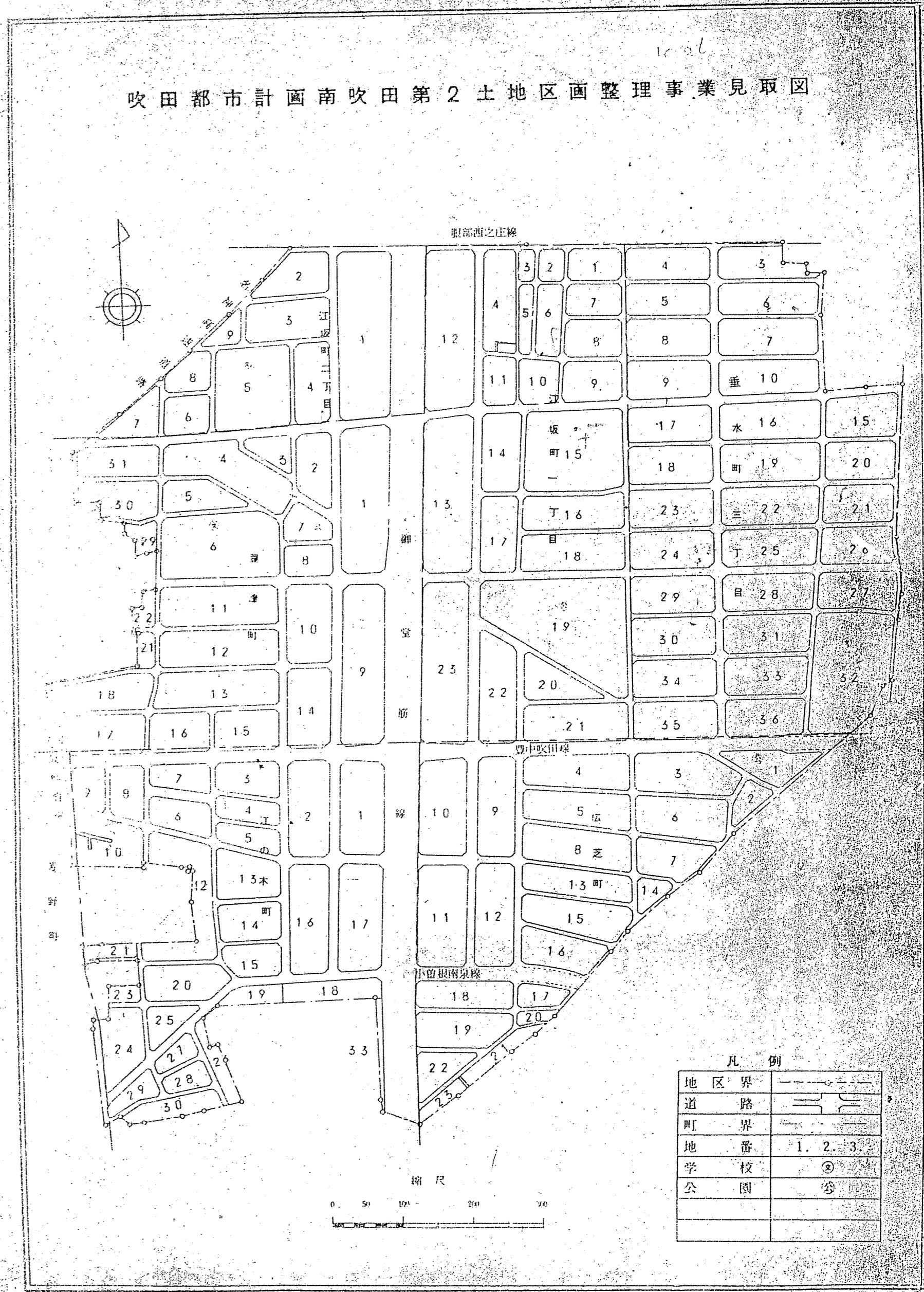


本地区は、1971年 10月 13日に換地処分されています。  
 この図面は、換地処分の日の土地登記簿謄本に記載の土地所有者並びに、効力のある関係権利者へ関係するページだけ換地処分通知書に添付して送付したものです。  
 従って、その後分筆、合筆、地積更正等の土地の変動については、訂正加筆等を加えておりませんので法務局で御確認願います。

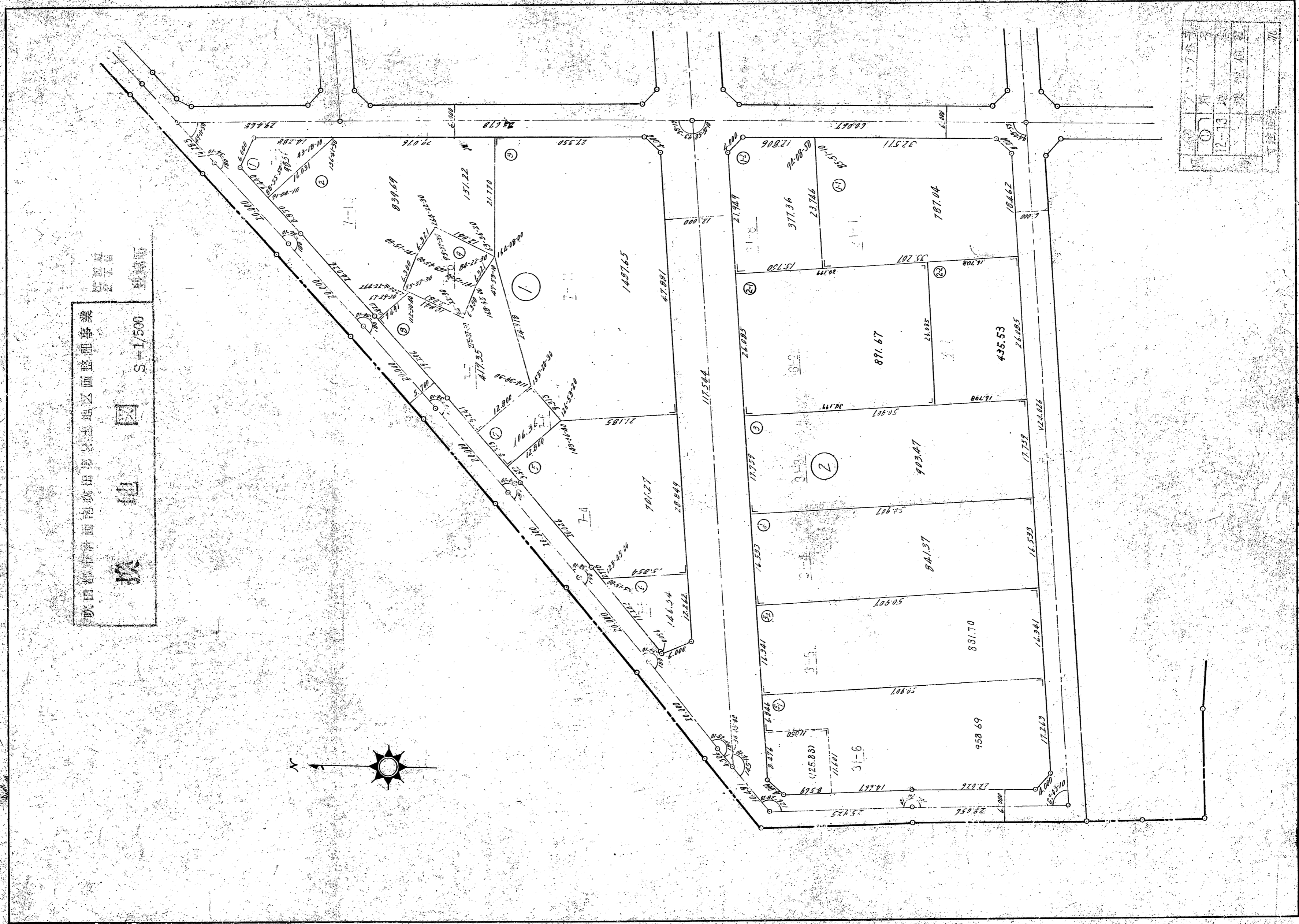
吹田都市計画南吹田第二土地区画整理ブロック図



吹田都市計画南吹田第2土地区画整理事業見取図



本地区は、1971年10月13日に換地処分されています。  
 この図面は、換地処分の日の土地登記簿謄本に記載の土地所有者並びに、効力のある関係権利者へ関係するページだけ換地処分通知書に添付して送付したものです。  
 従って、その後分筆、合筆、地積更正等の土地の変動については、訂正加筆等を加えておりませんので法務局で御確認願います。



12-13	換地図
12-13	換地図
12-13	換地図
12-13	換地図

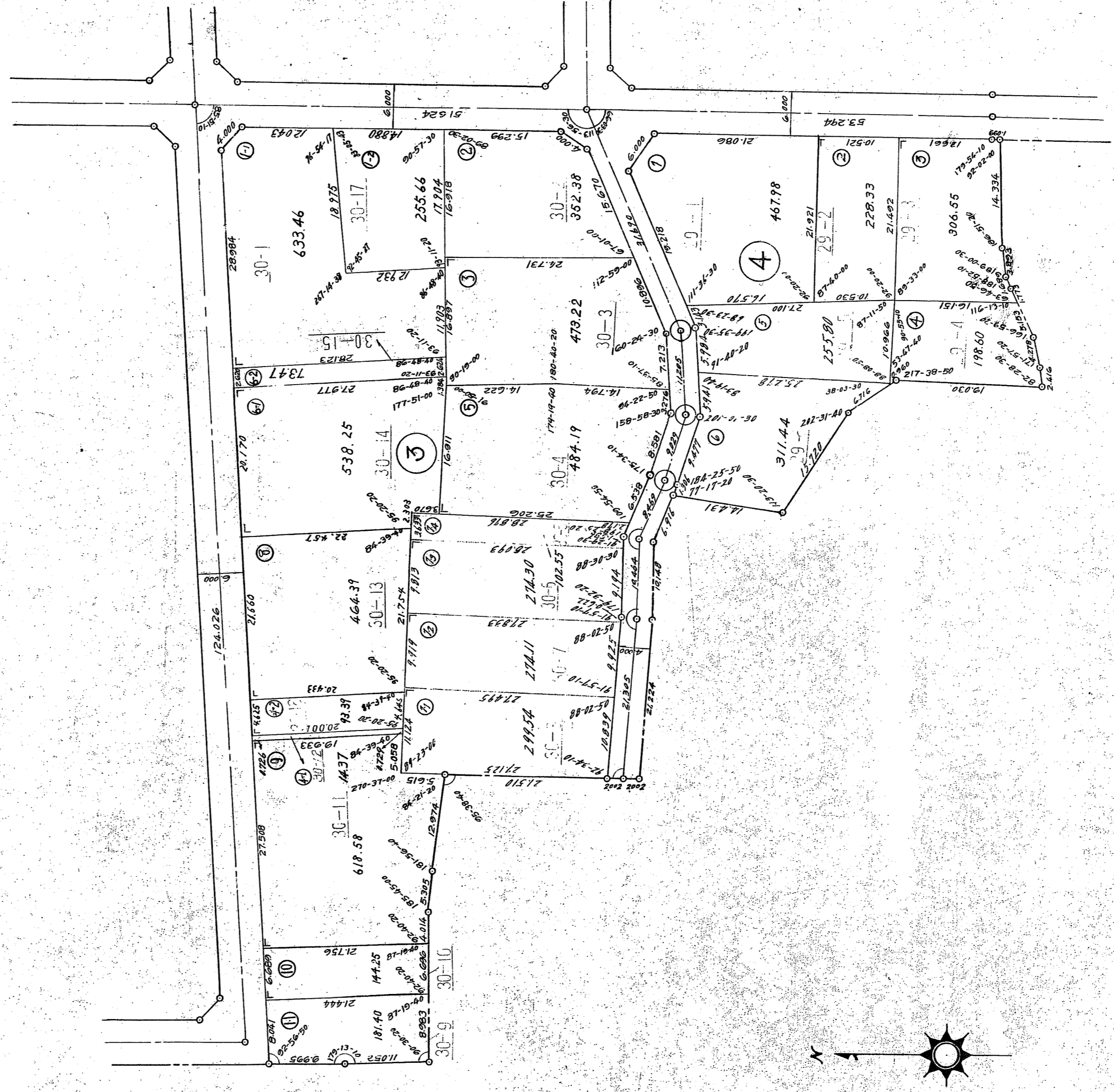


本地区は、1971年 10月 13日に換地処分されています。  
 この図面は、換地処分の日の土地登記簿謄本に記載の土地所有者並びに、効力のある関係権利者へ関係するページだけ換地処分通知書に添付して送付したものです。  
 従って、その後分筆、合筆、地積更正等の土地の変動については、訂正加筆等を加えておりませんので法務局で御確認願います。

①	707769	田	12-13	豊津町	707769
②	707769	田	12-13	豊津町	707769
③	707769	田	12-13	豊津町	707769
④	707769	田	12-13	豊津町	707769
⑤	707769	田	12-13	豊津町	707769
⑥	707769	田	12-13	豊津町	707769
⑦	707769	田	12-13	豊津町	707769
⑧	707769	田	12-13	豊津町	707769
⑨	707769	田	12-13	豊津町	707769
⑩	707769	田	12-13	豊津町	707769
⑪	707769	田	12-13	豊津町	707769
⑫	707769	田	12-13	豊津町	707769
⑬	707769	田	12-13	豊津町	707769
⑭	707769	田	12-13	豊津町	707769
⑮	707769	田	12-13	豊津町	707769
⑯	707769	田	12-13	豊津町	707769
⑰	707769	田	12-13	豊津町	707769
⑱	707769	田	12-13	豊津町	707769
⑲	707769	田	12-13	豊津町	707769
㉑	707769	田	12-13	豊津町	707769
㉒	707769	田	12-13	豊津町	707769
㉓	707769	田	12-13	豊津町	707769
㉔	707769	田	12-13	豊津町	707769
㉕	707769	田	12-13	豊津町	707769
㉖	707769	田	12-13	豊津町	707769
㉗	707769	田	12-13	豊津町	707769
㉘	707769	田	12-13	豊津町	707769
㉙	707769	田	12-13	豊津町	707769
㉚	707769	田	12-13	豊津町	707769
㉛	707769	田	12-13	豊津町	707769
㉜	707769	田	12-13	豊津町	707769
㉝	707769	田	12-13	豊津町	707769
㉞	707769	田	12-13	豊津町	707769
㉟	707769	田	12-13	豊津町	707769
㊱	707769	田	12-13	豊津町	707769
㊲	707769	田	12-13	豊津町	707769
㊳	707769	田	12-13	豊津町	707769
㊴	707769	田	12-13	豊津町	707769
㊵	707769	田	12-13	豊津町	707769
㊶	707769	田	12-13	豊津町	707769
㊷	707769	田	12-13	豊津町	707769
㊸	707769	田	12-13	豊津町	707769
㊹	707769	田	12-13	豊津町	707769
㊺	707769	田	12-13	豊津町	707769
㊻	707769	田	12-13	豊津町	707769
㊼	707769	田	12-13	豊津町	707769
㊽	707769	田	12-13	豊津町	707769
㊾	707769	田	12-13	豊津町	707769
㊿	707769	田	12-13	豊津町	707769

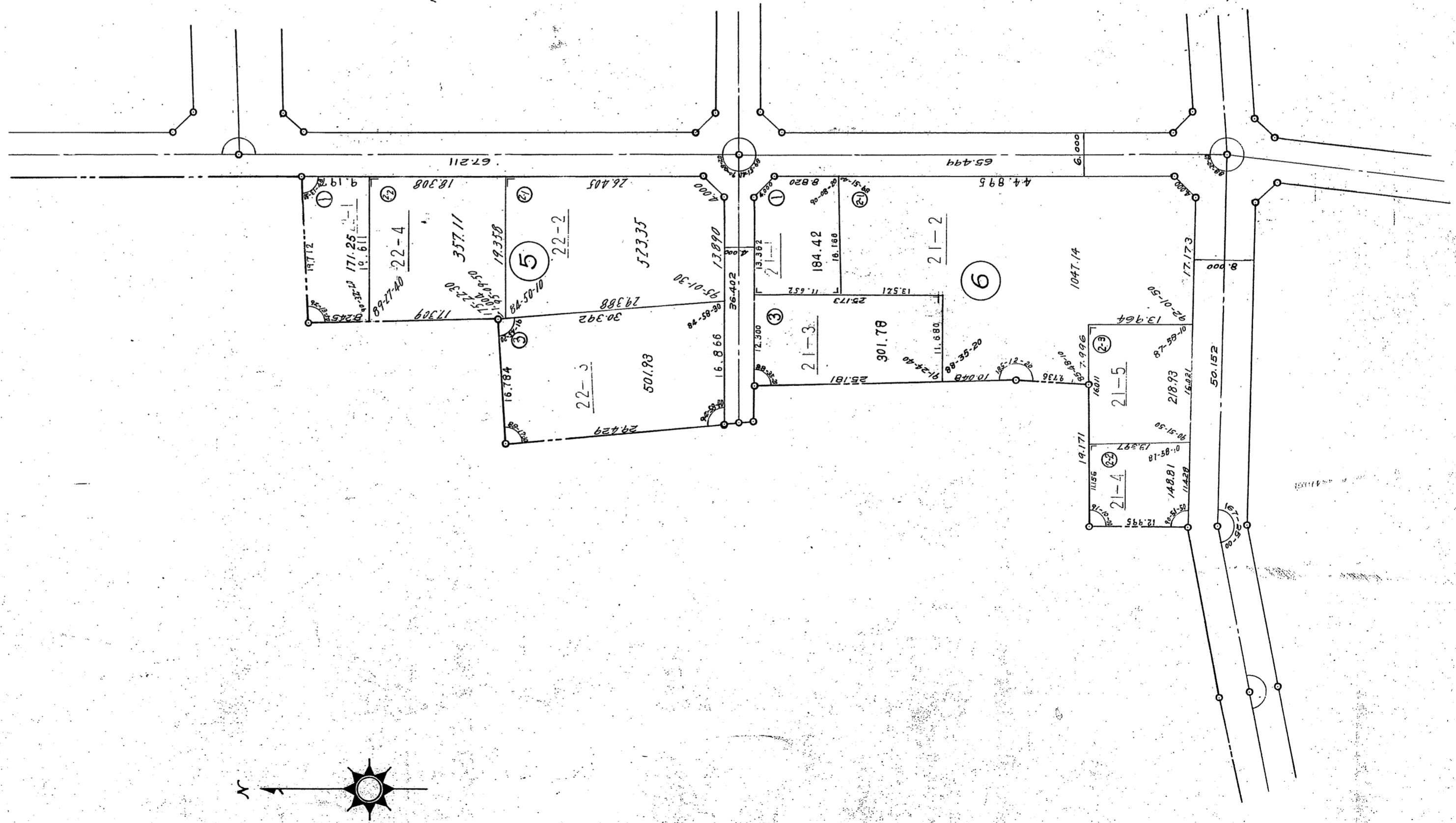
吹田市計画南吹田第2土地区画整理事業  
 換 地 図 S-1/500

豊津町



本地区は、1971年 10月 13日に換地処分されています。  
 この図面は、換地処分の日の土地登記簿謄本に記載の土地所有者並びに、効力のある関係権利者へ関係するページだけ換地処分通知書に添付して送付したものです。  
 従って、その後分筆、合筆、地積更正等の土地の変動については、訂正加筆等を加えておりませんので法務局で御確認願います。

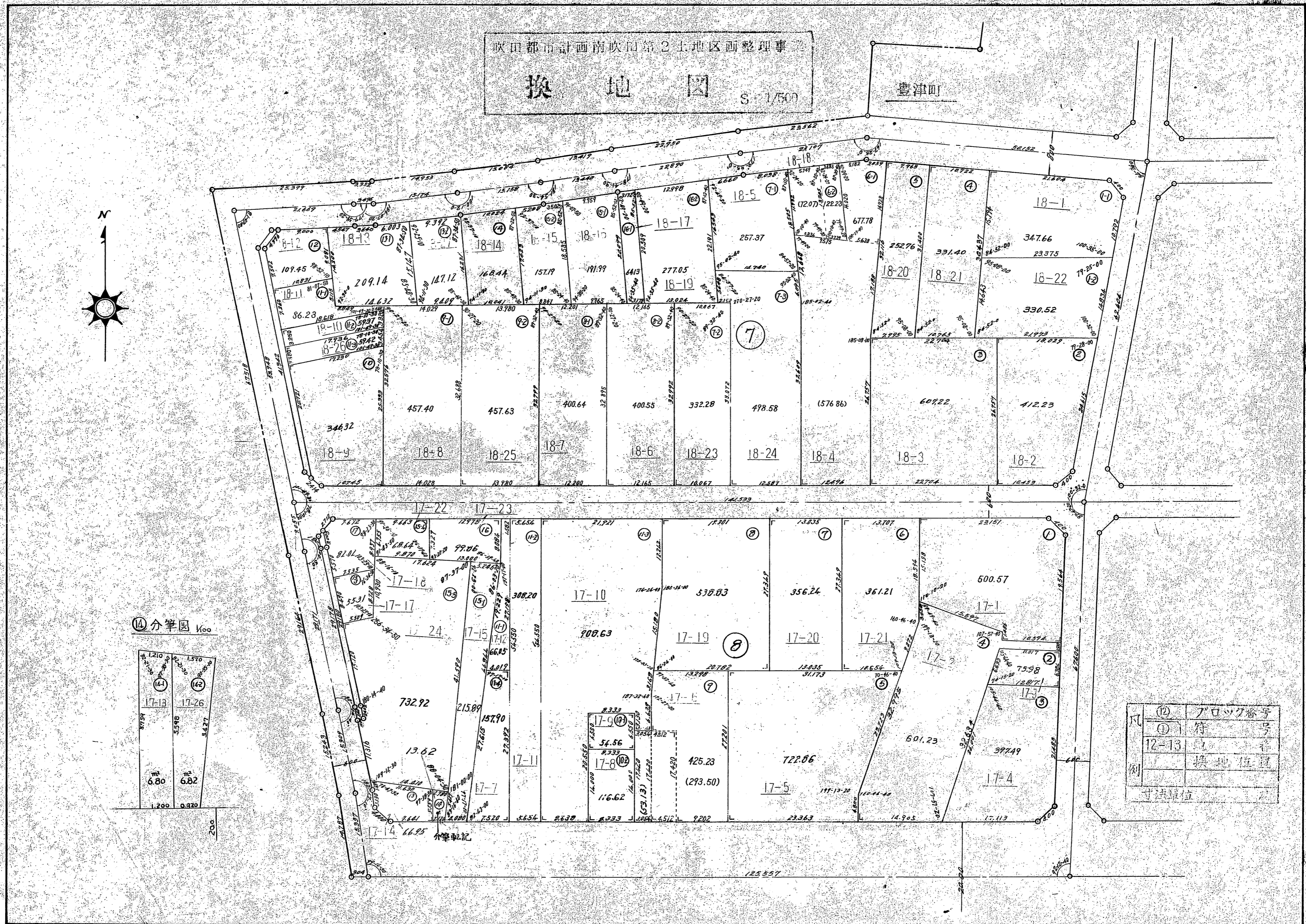
吹田都庁計画南吹田第二土地区画整理事業  
 換地図 8-1/500 豊津町



②	ブロック番号	
①	符号	
12-13	地積	
	換地位置	
	寸法單位	米

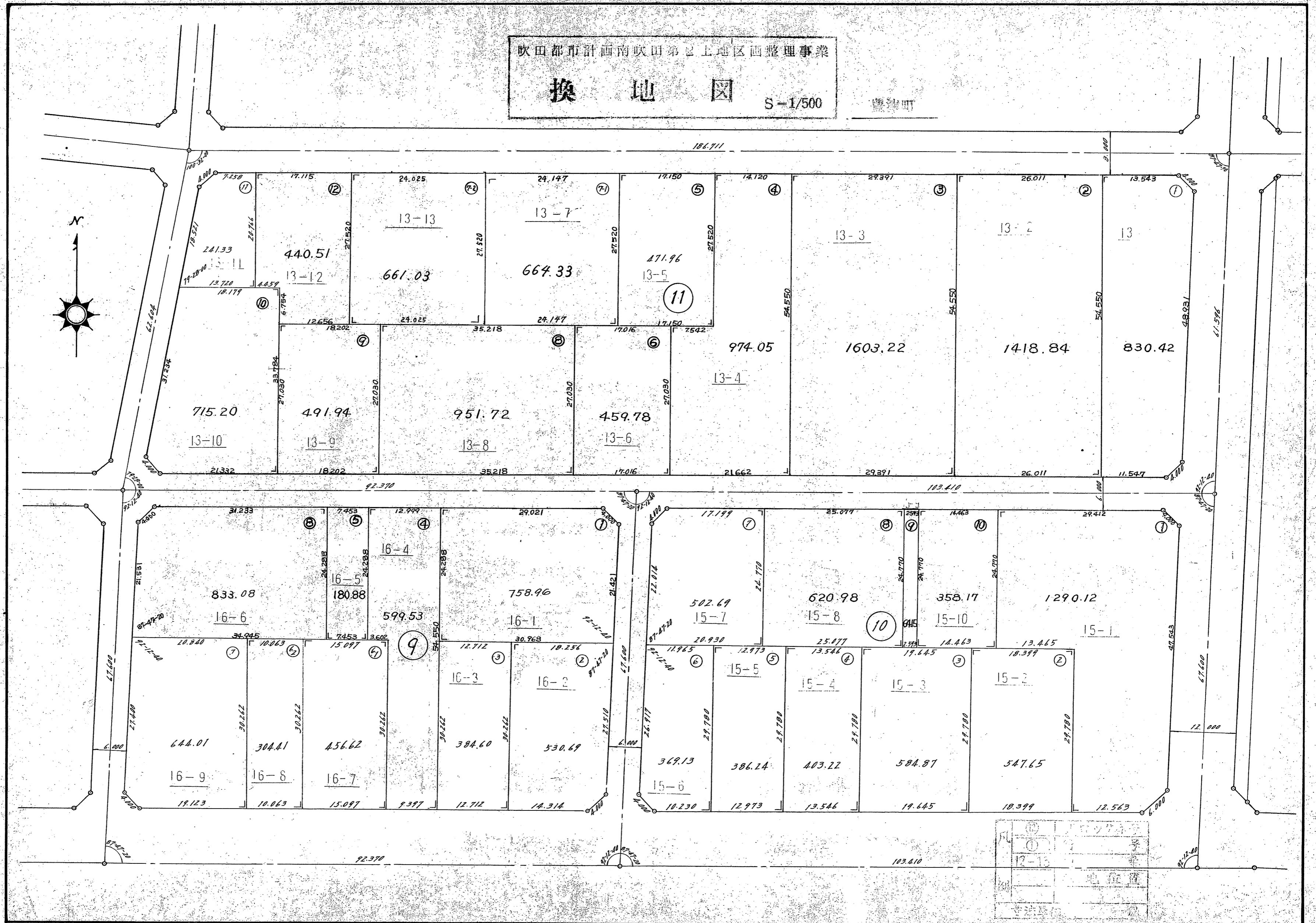


本地区は、1971年 10月 13日に換地処分されています。  
 この図面は、換地処分の日の土地登記簿謄本に記載の土地所有者並びに、効力のある関係権利者へ関係するページだけ換地処分通知書に添付して送付したものです。  
 従って、その後分筆、合筆、地積更正等の土地の変動については、訂正加筆等を加えておりませんので法務局で御確認願います。



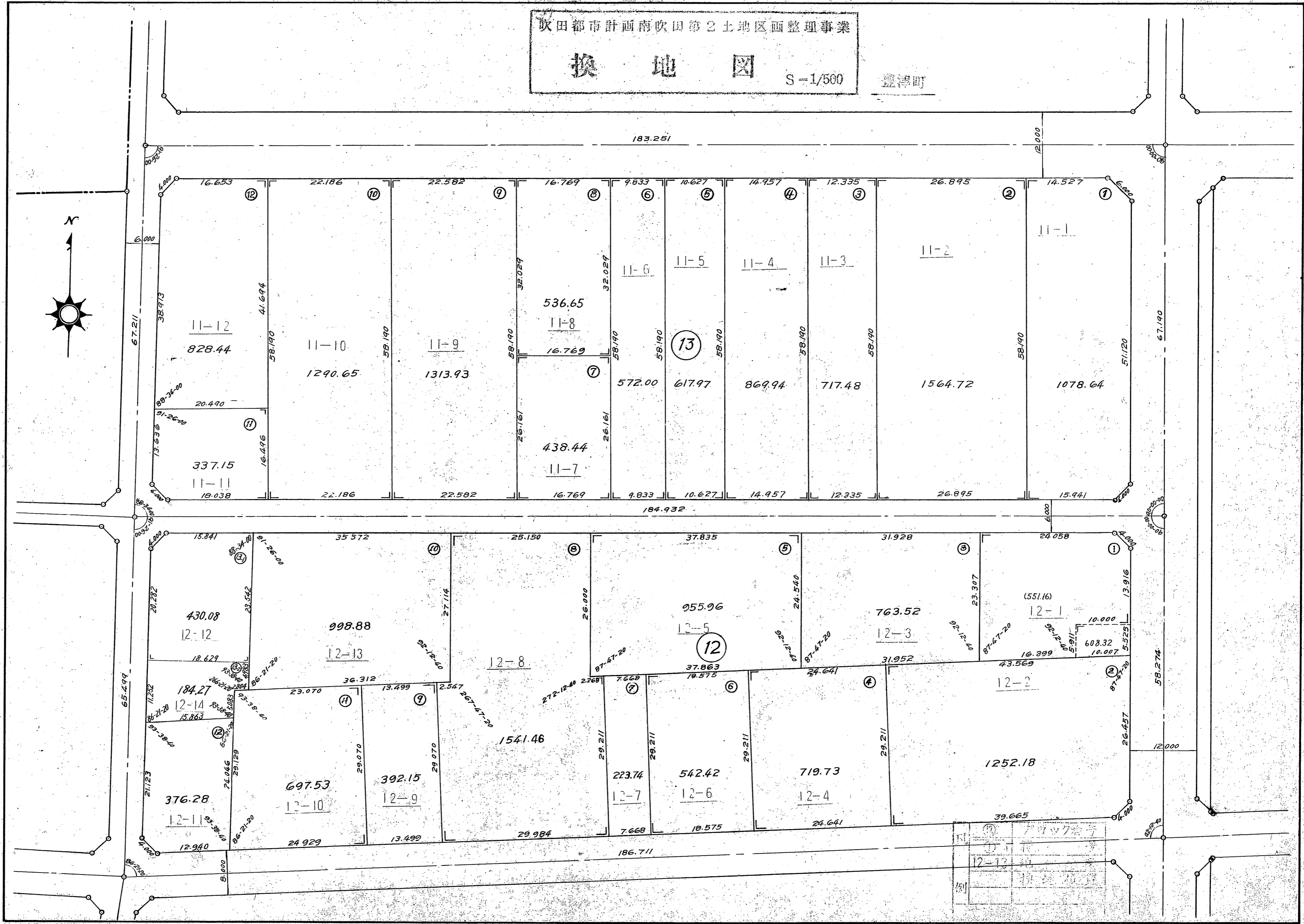


本地区は、1971年10月13日に換地処分されています。  
 この図面は、換地処分の日の土地登記簿謄本に記載の土地所有者並びに、効力のある関係権利者へ関係するページだけ換地処分通知書に添付して送付したものです。  
 従って、その後分筆、合筆、地積更正等の土地の変動については、訂正加筆等を加えておりませんので法務局で御確認願います。

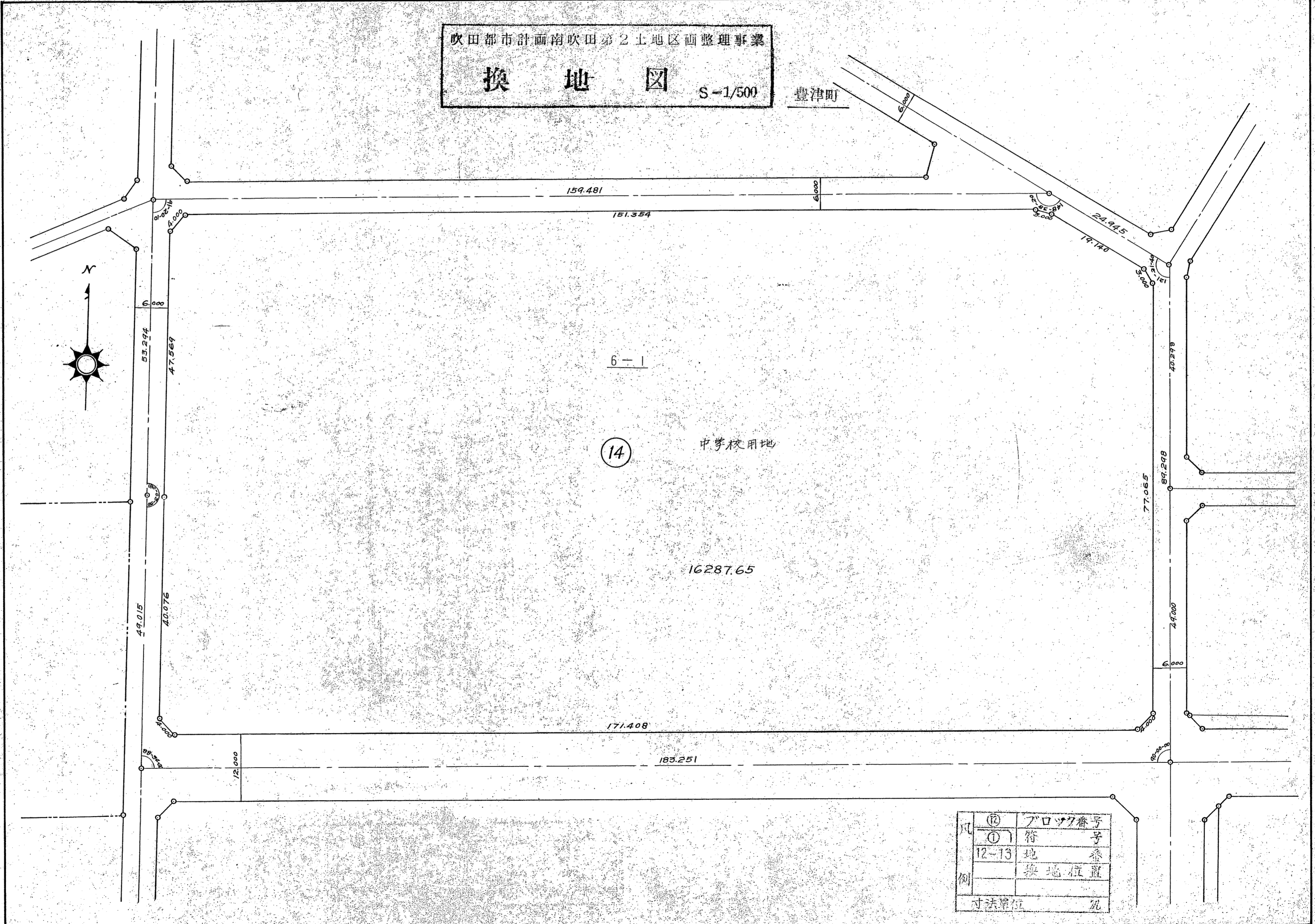




本地区は、1971年10月13日に換地処分されています。  
 この図面は、換地処分の日の土地登記簿謄本に記載の土地所有者並びに、効力のある関係権利者へ関係するページだけ換地処分通知書に添付して送付したものです。  
 従って、その後分筆、合筆、地積更正等の土地の変動については、訂正加筆等を加えておりませんので法務局で御確認願います。



本地区は、1971年 10月 13日に換地処分されています。  
 この図面は、換地処分の日の土地登記簿謄本に記載の土地所有者並びに、効力のある関係権利者へ関係するページだけ換地処分通知書に添付して送付したものです。  
 従って、その後分筆、合筆、地積更正等の土地の変動については、訂正加筆等を加えておりませんので法務局で御確認願います。

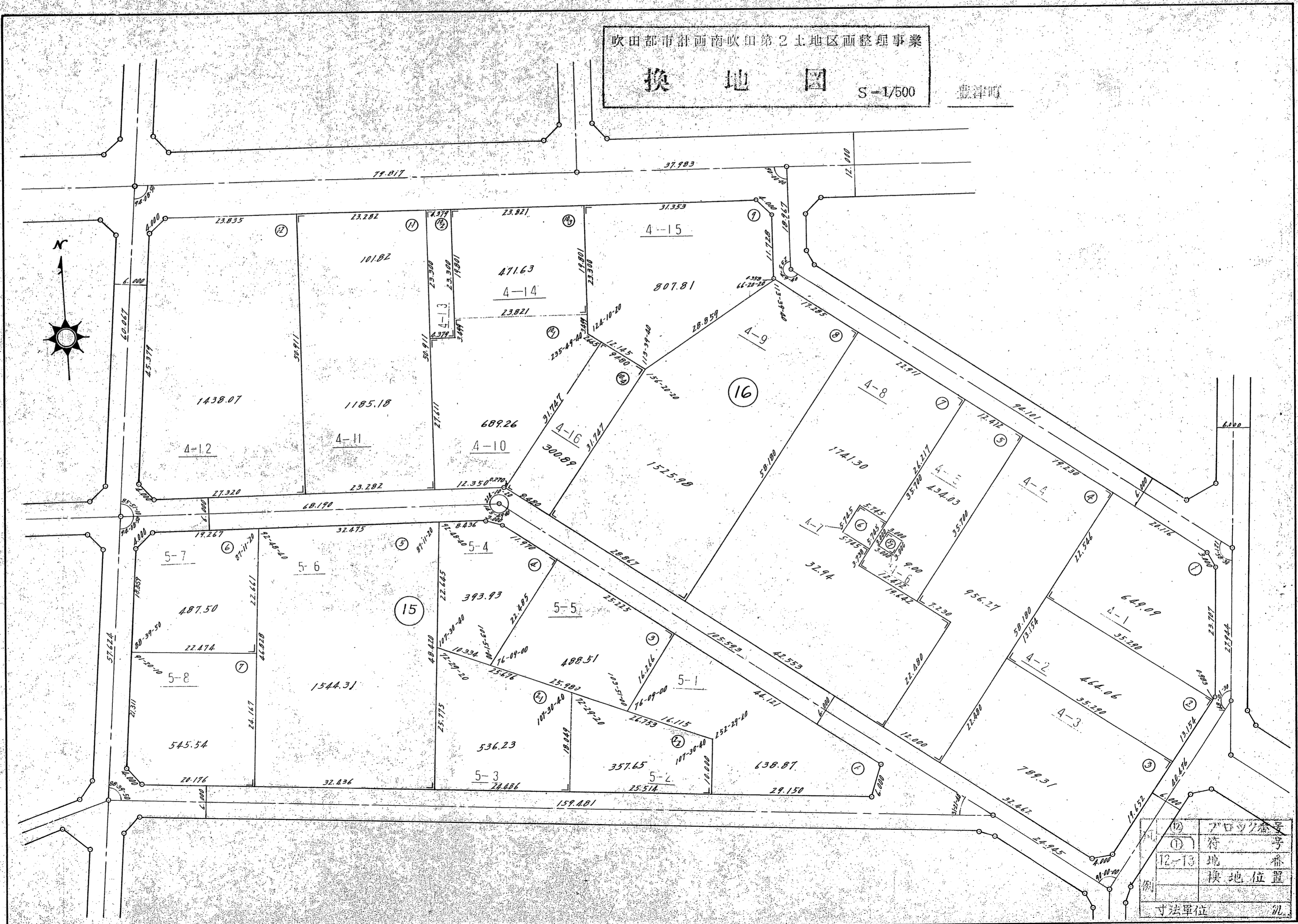


吹田都市計画南吹田第2土地区画整理事業  
**換 地 図** S-1/500

凡	⑫	ブロック番号
	①	符 号
例	12-13	地 番
		換地位置
		寸法単位
		凡



本地区は、1971年10月13日に換地処分されています。  
 この図面は、換地処分の日の土地登記簿謄本に記載の土地所有者並びに、効力のある関係権利者へ関係するページだけ換地処分通知書に添付して送付したものです。  
 従って、その後分筆、合筆、地積更正等の土地の変動については、訂正加筆等を加えておりませんので法務局で御確認願います。

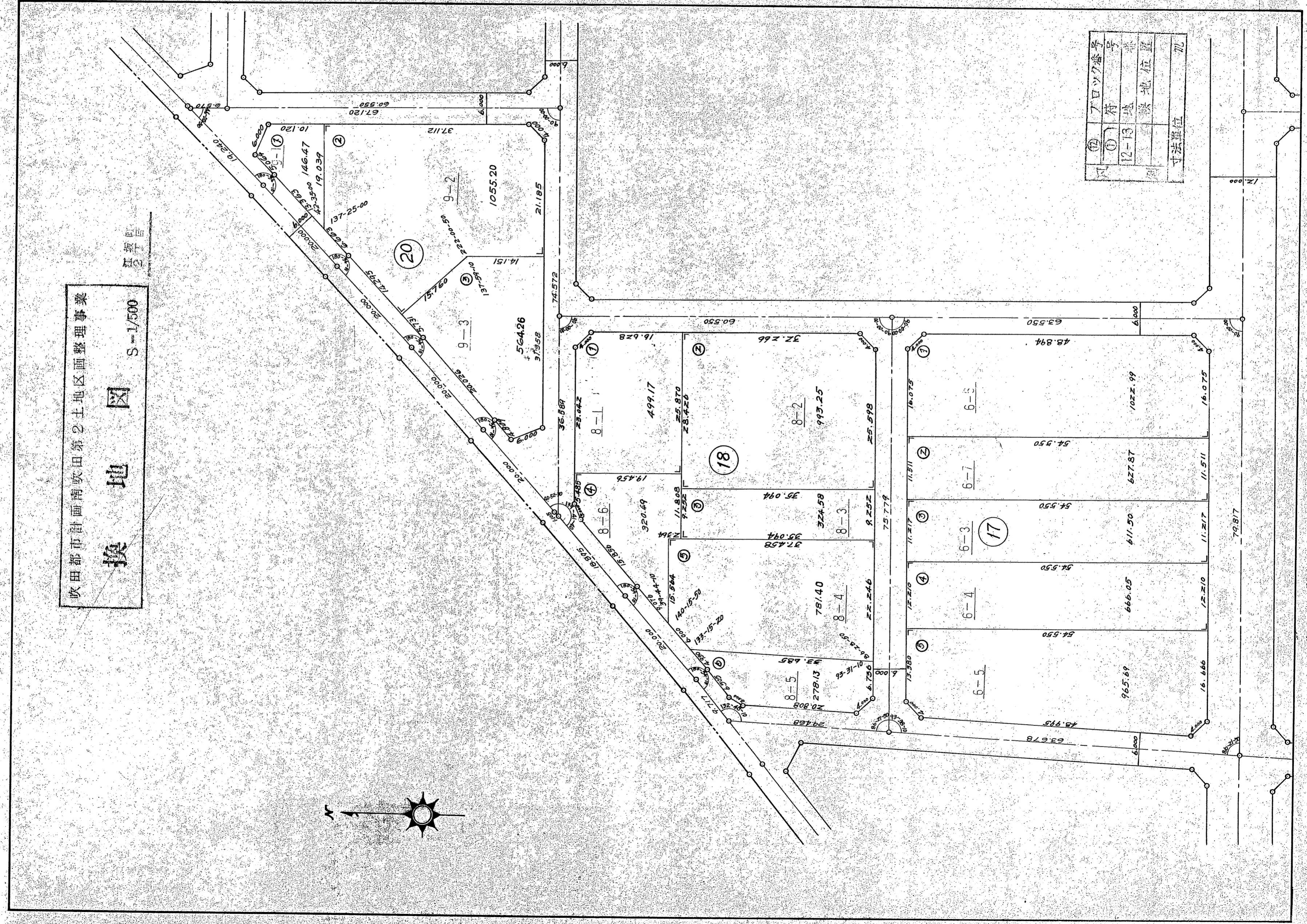


吹田都市計画南吹田第2土地区画整理事業  
**換 地 図** S-1/500 豊津町

⑫	アロツク番号
⑪	符 号
12-13	地 番
例	換地位置
	寸法単位 尺



本地区は、1971年10月13日に換地処分されています。  
 この図面は、換地処分の日の土地登記簿謄本に記載の土地所有者並びに、効力のある関係権利者へ関係するページだけ換地処分通知書に添付して送付したものです。  
 従って、その後分筆、合筆、地積更正等の土地の変動については、訂正加筆等を加えておりませんので法務局で御確認願います。

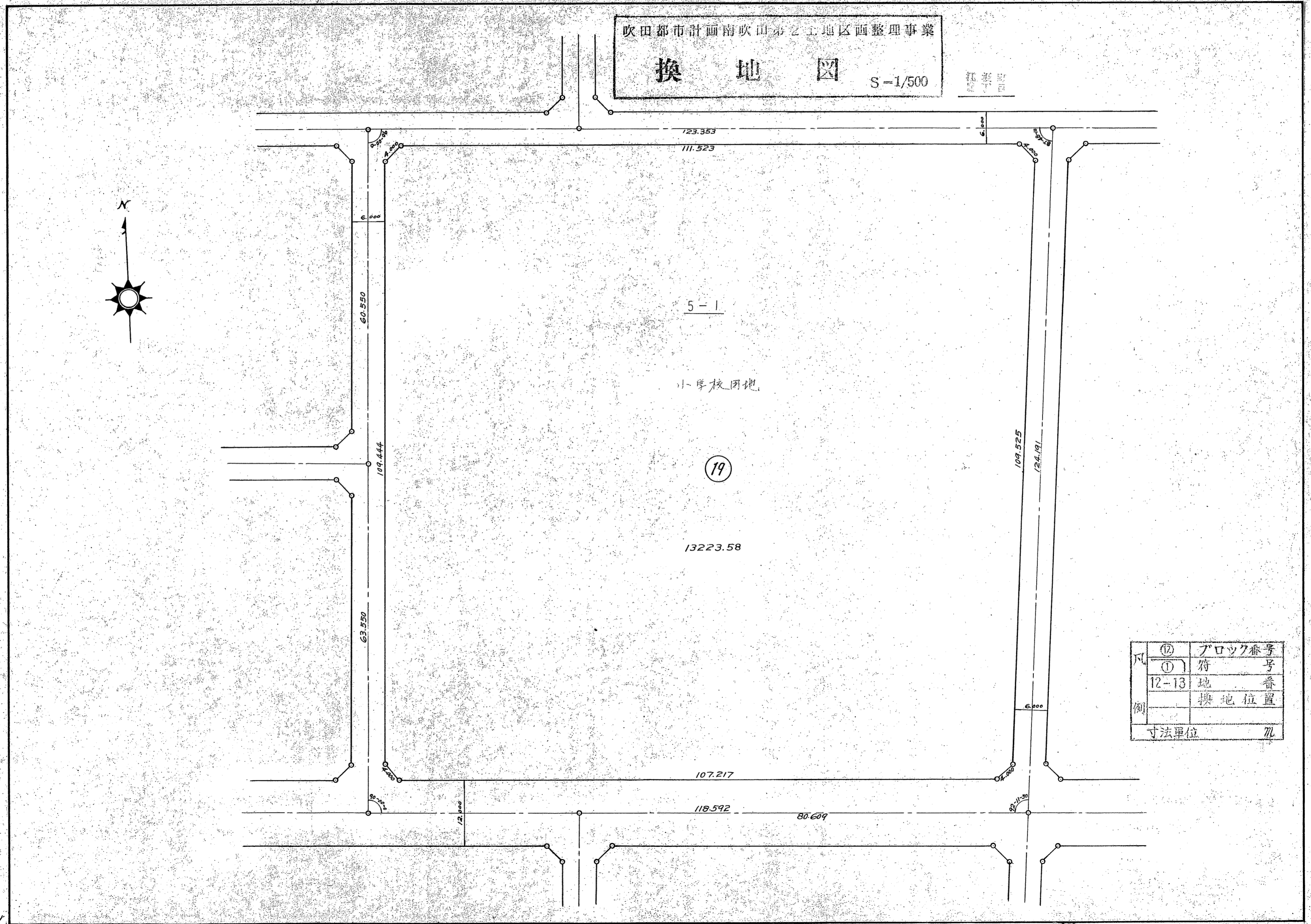


吹田市計画南吹田第2地区画整理事業  
 換地図  
 S-1/500

ア	①	12-13	換地位置	凡
ア	②		寸法単位	凡
ア	③			

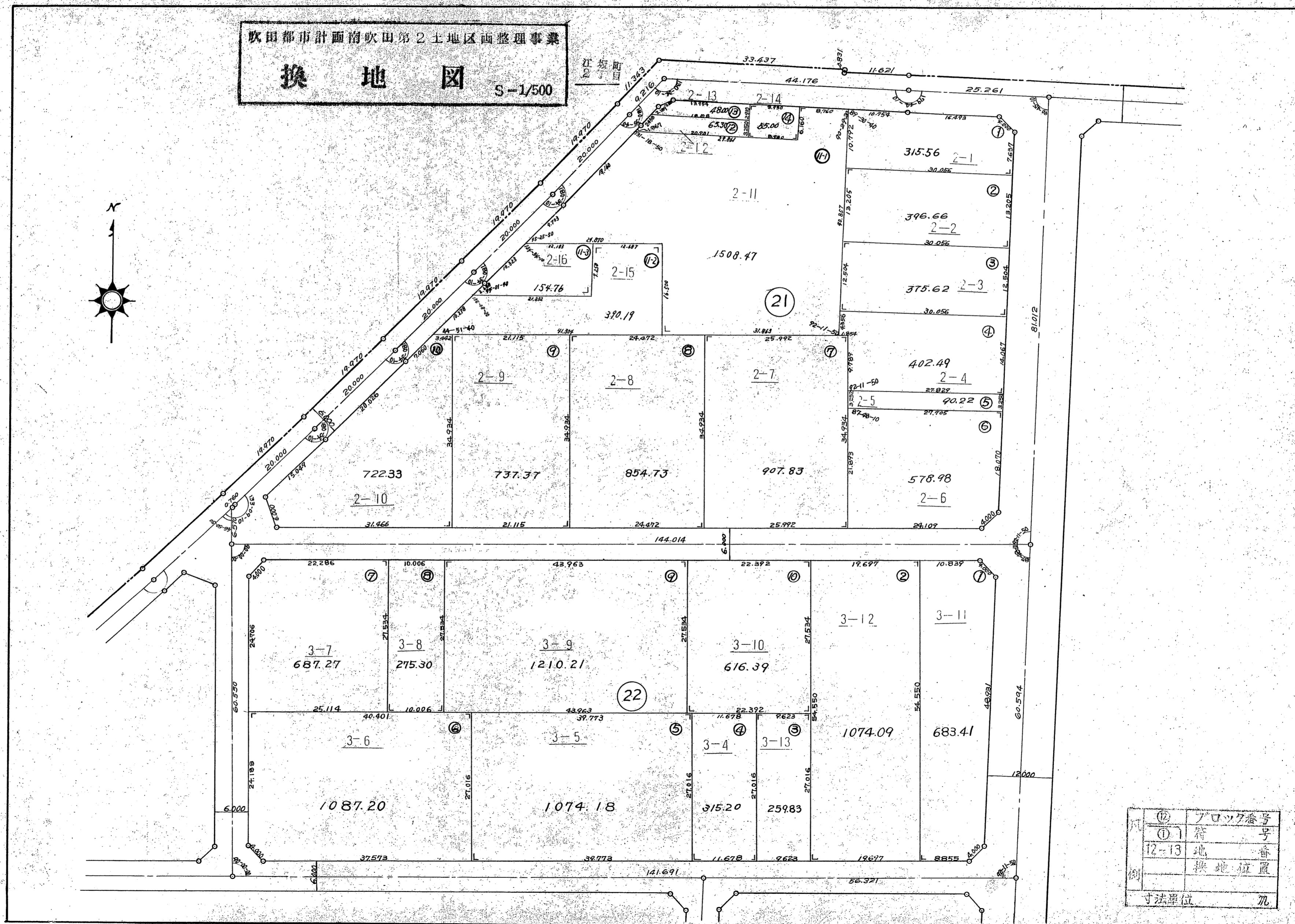


本地区は、197年10月13日に換地処分されています。  
 この図面は、換地処分の日の土地登記簿謄本に記載の土地所有者並びに、効力のある関係権利者へ関係するページだけ換地処分通知書に添付して送付したものです。  
 従って、その後分筆、合筆、地積更正等の土地の変動については、訂正加筆等を加えておりませんので法務局で御確認願います。



凡	⑫	ブロック番号
	⑪	符 号
	12-13	地 番
例		換地位置
		寸法単位 ㍉

本地区は、1971年10月13日に換地処分されています。  
 この図面は、換地処分の日の土地登記簿謄本に記載の土地所有者並びに、効力のある関係権利者へ関係するページだけ換地処分通知書に添付して送付したものです。  
 従って、その後分筆、合筆、地積更正等の土地の変動については、訂正加筆等を加えておりませんので法務局で御確認願います。

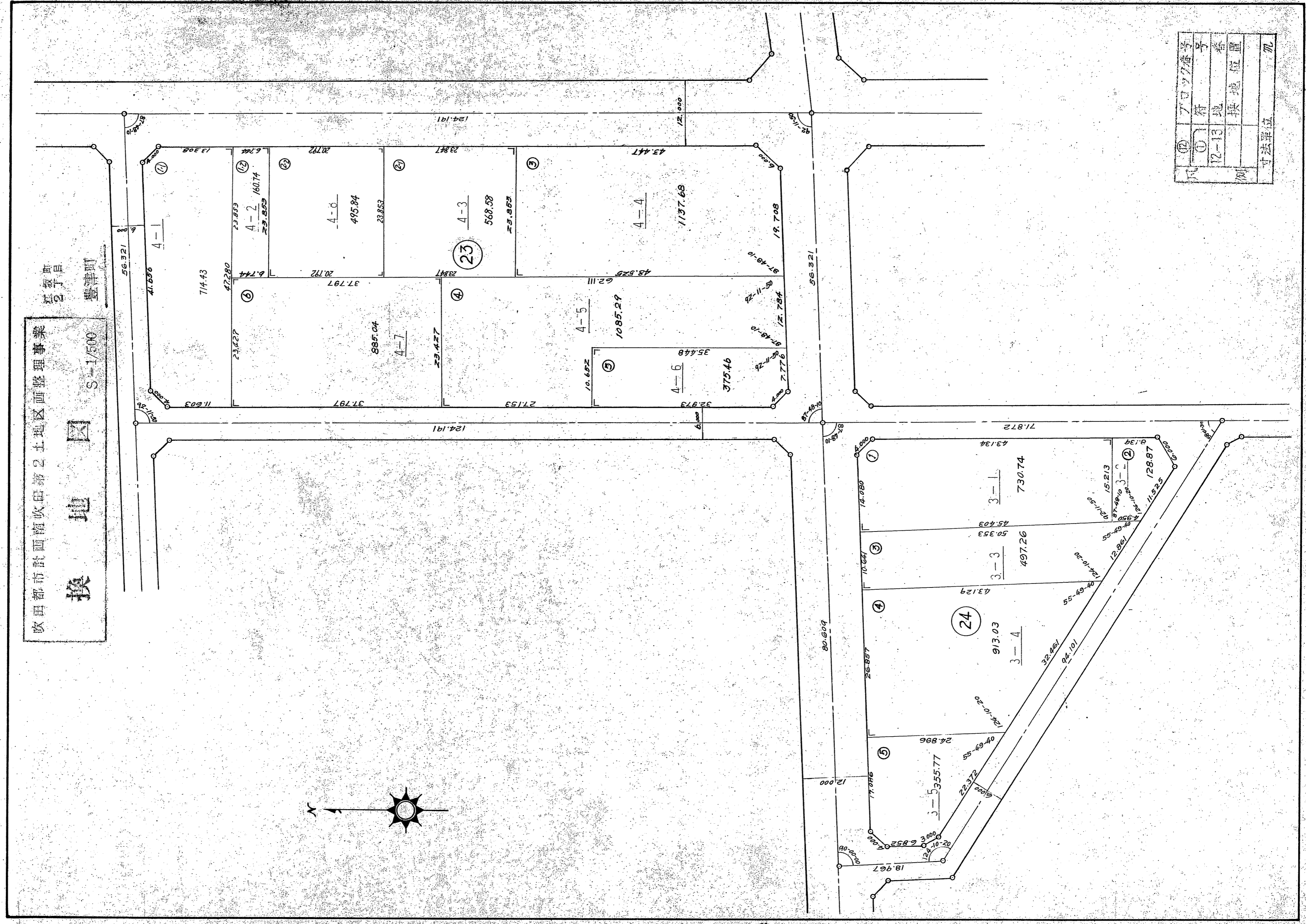


吹田都市計画南吹田第2地区画整理事業  
**換地図** S-1/500

⑩	ブロック番号
①	符号
12-13	地番
例	換地位置
寸法単位	㎡



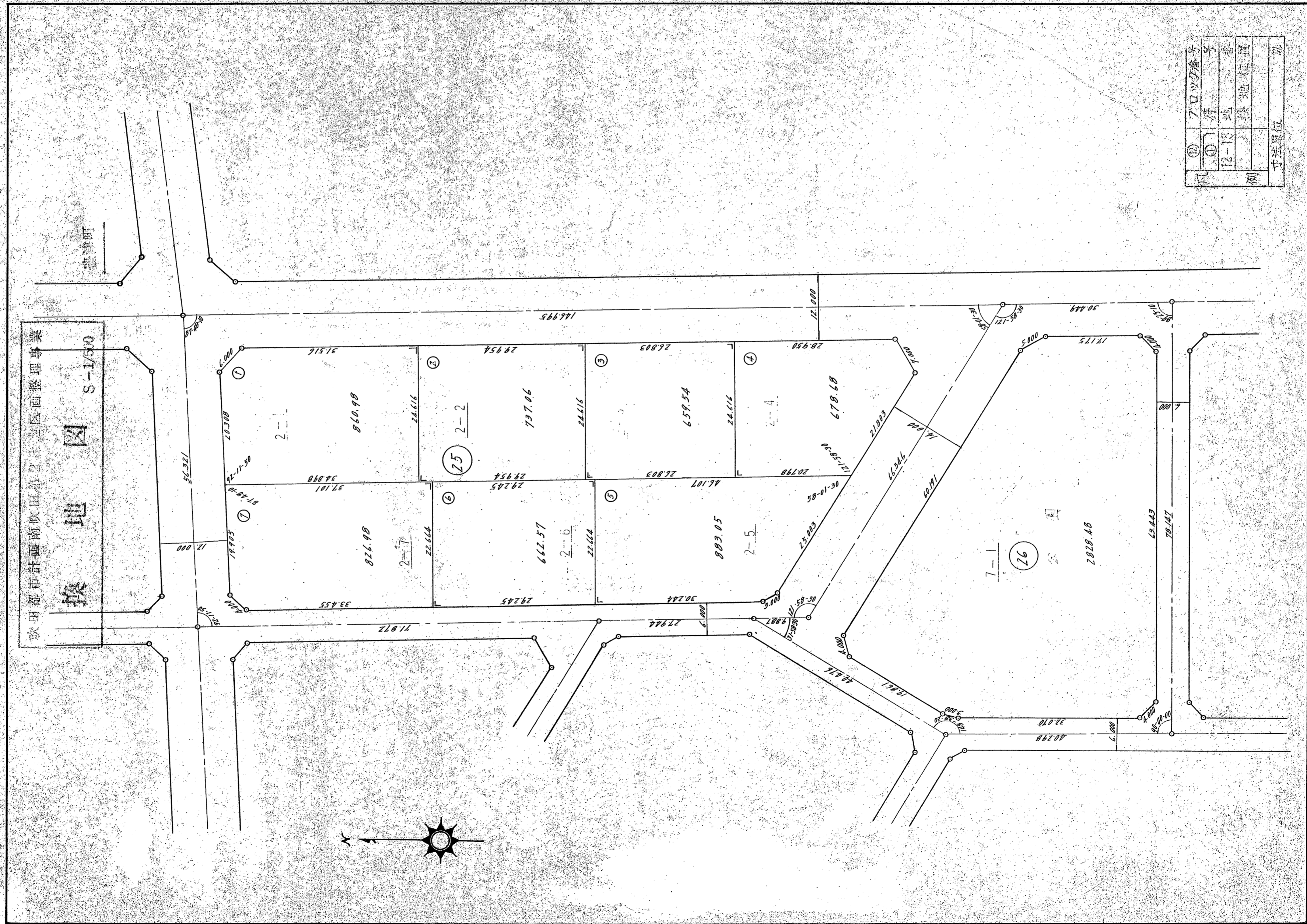
本地区は、1971年10月13日に換地処分されています。  
 この図面は、換地処分の日の土地登記簿謄本に記載の土地所有者並びに、効力のある関係権利者へ関係するページだけ換地処分通知書に添付して送付したものです。  
 従って、その後分筆、合筆、地積更正等の土地の変動については、訂正加筆等を加えておりませんので法務局で御確認願います。



プロット番号	②3
簿地番	12-13
換地位置	換地位置
測	測
寸法単位	凡

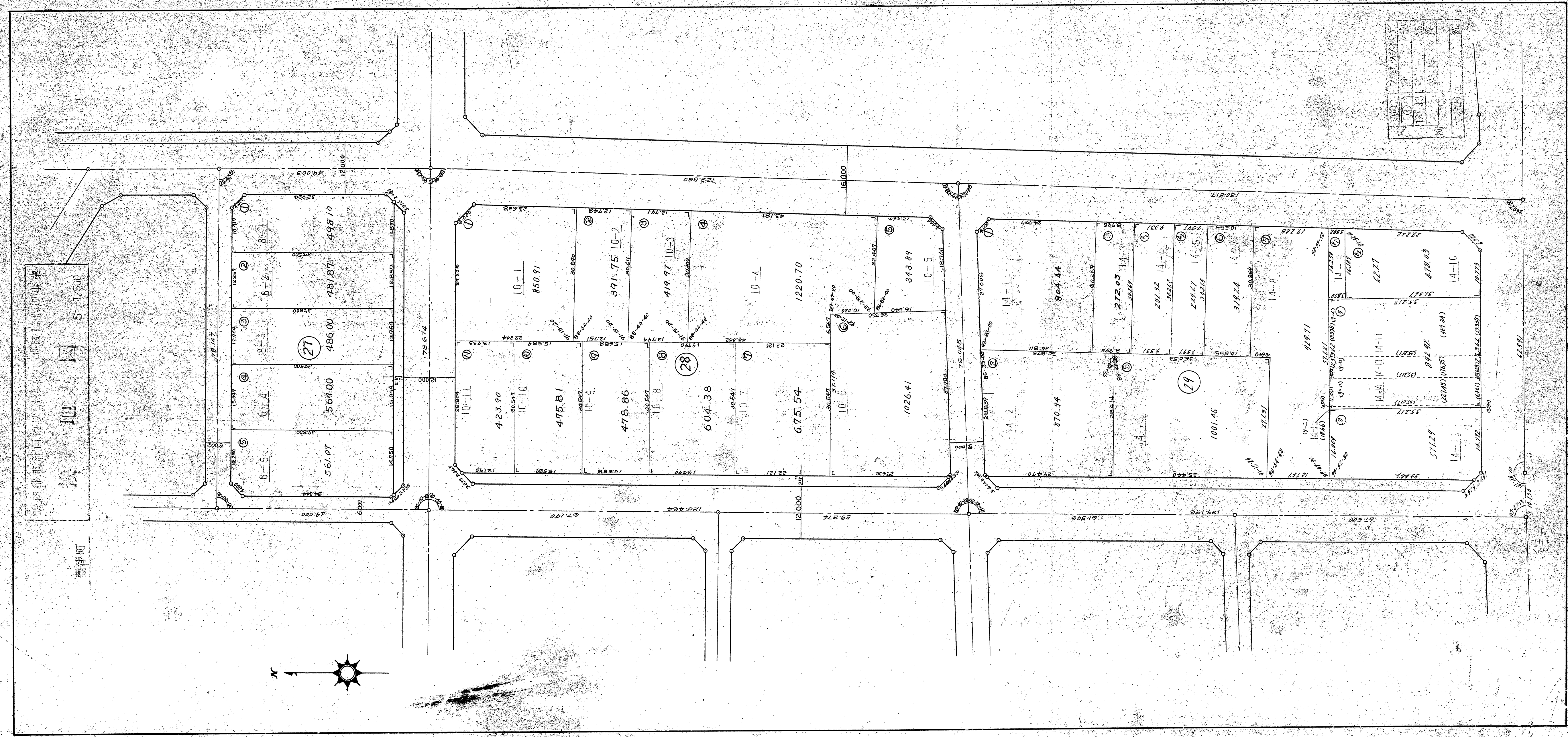


本地区は、1971年10月13日に換地処分されています。  
 この図面は、換地処分の日の土地登記簿謄本に記載の土地所有者並びに、効力のある関係権利者へ関係するページだけ換地処分通知書に添付して送付したものです。  
 従って、その後分筆、合筆、地積更正等の土地の変動については、訂正加筆等を加えておりませんので法務局で御確認願います。

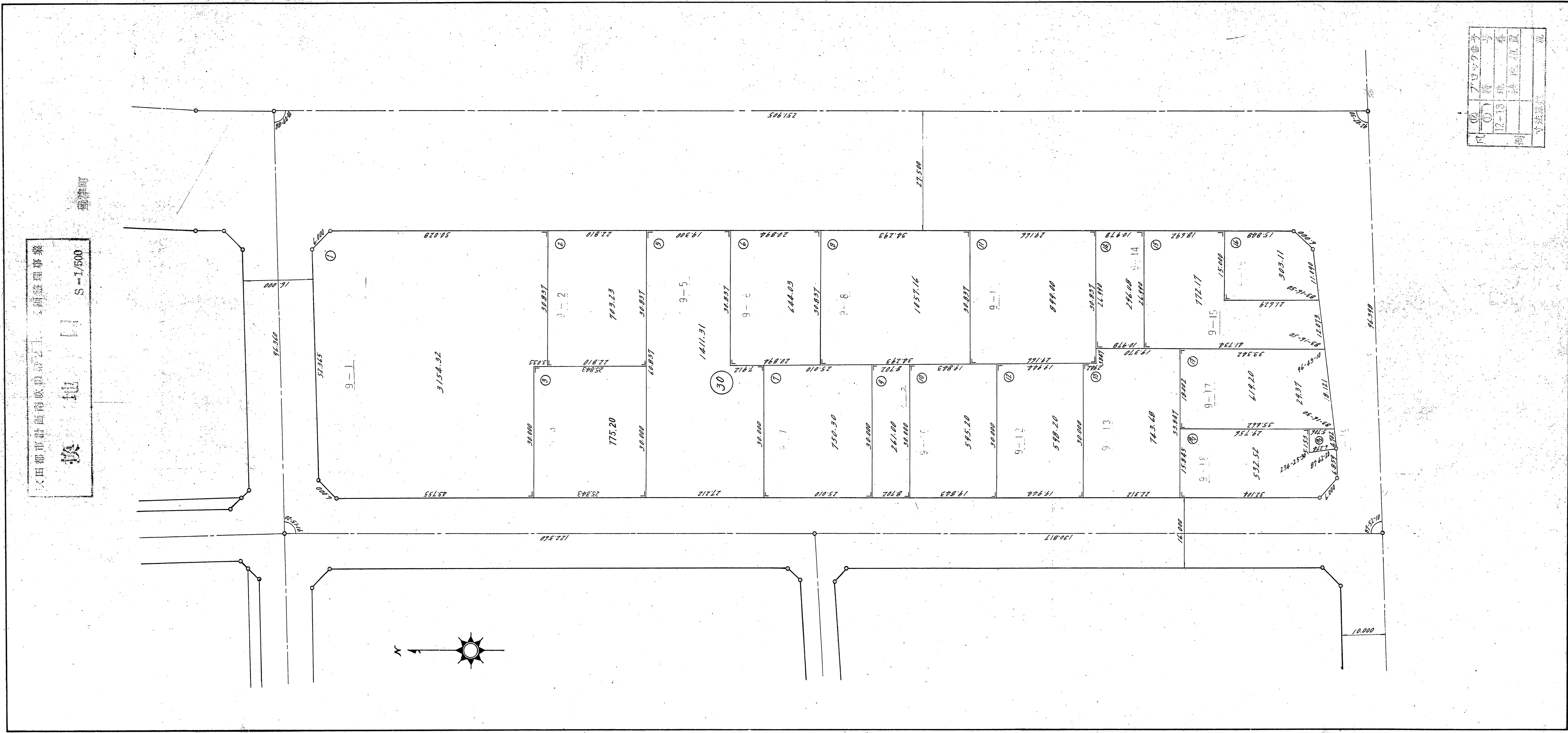




本地区は、1971年10月13日に換地処分されています。  
 この図面は、換地処分の日の土地登記簿謄本に記載の土地所有者並びに、効力のある関係権利者へ関係するページだけ換地処分通知書に添付して送付したものです。  
 従って、その後分筆、合筆、地積更正等の土地の変動については、訂正加筆等を加えておりませんので法務局で御確認願います。



本地区は、1971年10月13日に換地処分されています。  
 この図面は、換地処分の日の土地登記簿謄本に記載の土地所有者並びに、効力のある関係権利者へ関係するページだけ換地処分通知書に添付して送付したものです。  
 従って、その後分筆、合筆、地積更正等の土地の変動については、訂正加筆等を加えておりませんので法務局で御確認願います。

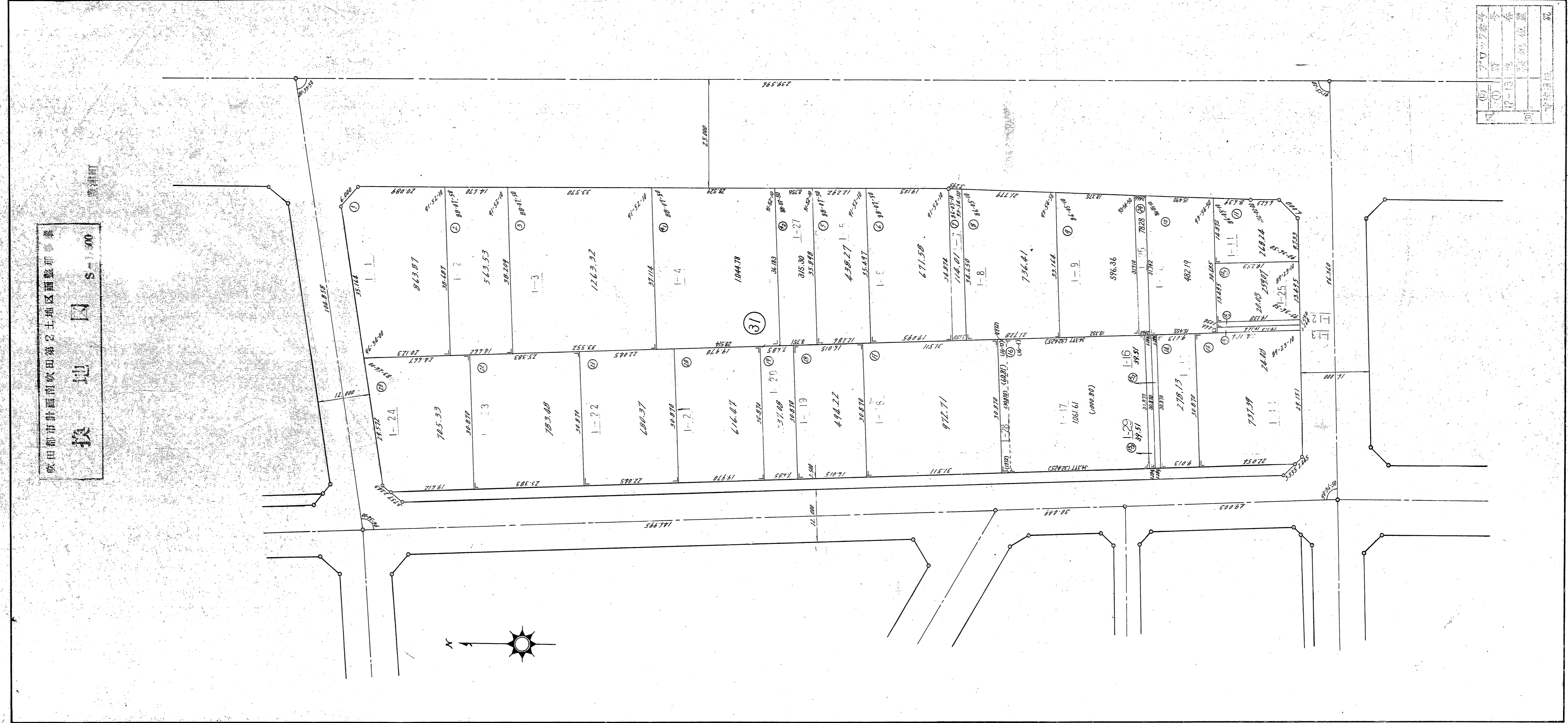


①	7-17-17番地
②	7-17-17番地
③	7-17-17番地
④	7-17-17番地
⑤	7-17-17番地
⑥	7-17-17番地
⑦	7-17-17番地
⑧	7-17-17番地
⑨	7-17-17番地
⑩	7-17-17番地
⑪	7-17-17番地
⑫	7-17-17番地
⑬	7-17-17番地
⑭	7-17-17番地
⑮	7-17-17番地
⑯	7-17-17番地
⑰	7-17-17番地
⑱	7-17-17番地
⑲	7-17-17番地
⑳	7-17-17番地
㉑	7-17-17番地
㉒	7-17-17番地
㉓	7-17-17番地
㉔	7-17-17番地
㉕	7-17-17番地
㉖	7-17-17番地
㉗	7-17-17番地
㉘	7-17-17番地
㉙	7-17-17番地
㉚	7-17-17番地
㉛	7-17-17番地
㉜	7-17-17番地
㉝	7-17-17番地
㉞	7-17-17番地
㉟	7-17-17番地
㊱	7-17-17番地
㊲	7-17-17番地
㊳	7-17-17番地
㊴	7-17-17番地
㊵	7-17-17番地
㊶	7-17-17番地
㊷	7-17-17番地
㊸	7-17-17番地
㊹	7-17-17番地
㊺	7-17-17番地
㊻	7-17-17番地
㊼	7-17-17番地
㊽	7-17-17番地
㊾	7-17-17番地
㊿	7-17-17番地



本地区は、1971年10月13日に換地処分されています。  
 この図面は、換地処分の日の土地登記簿謄本に記載の土地所有者並びに、効力のある関係権利者へ関係するページだけ換地処分通知書に添付して送付したものです。  
 従って、その後分筆、合筆、地積更正等の土地の変動については、訂正加筆等を加えておりませんので法務局で御確認願います。

吹田市新田第2地区画整理事業  
 換地図 S-300

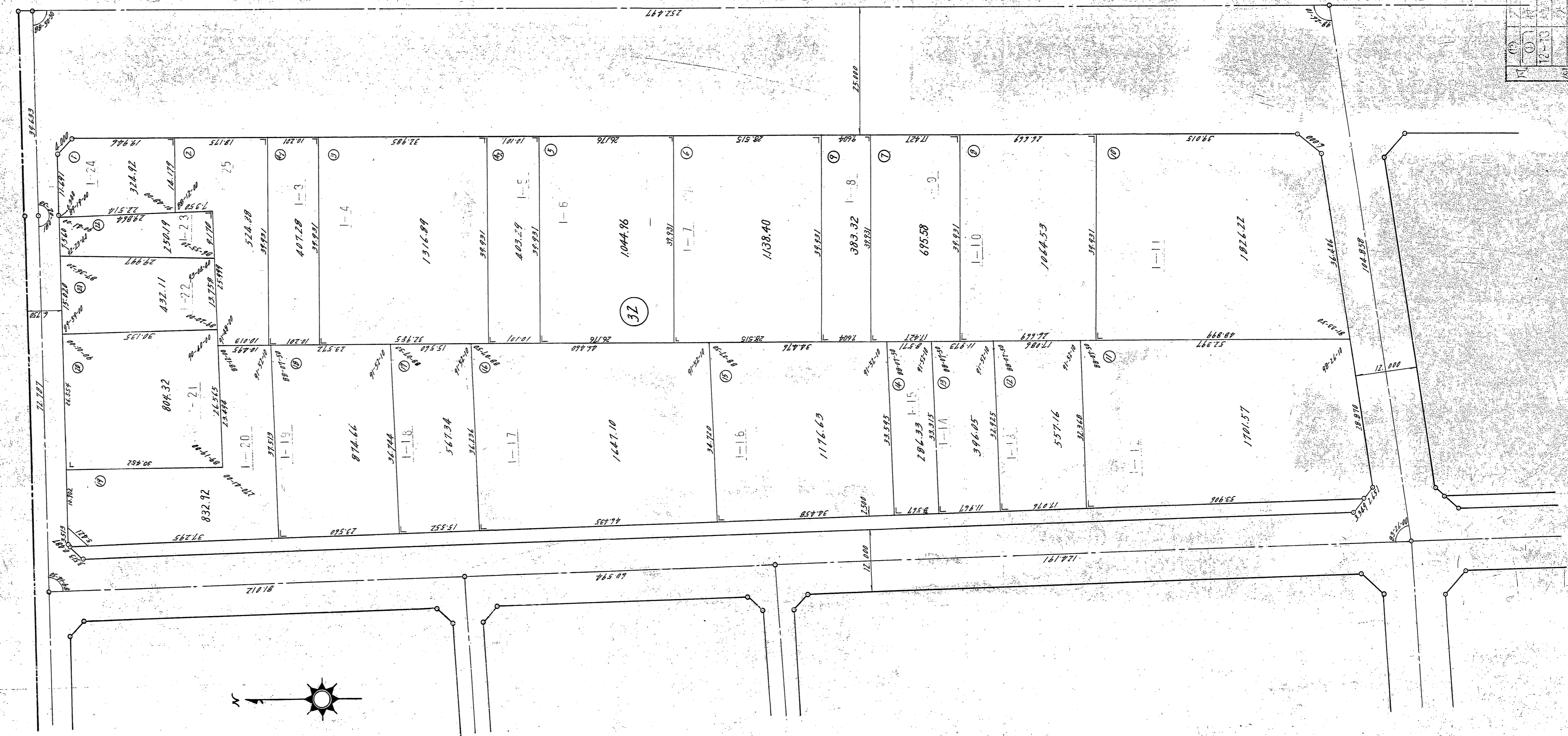


1	2	3	4	5	6	7	8	9	10	11	12	13	14	15	16	17	18	19	20	21	22	23	24	25	26	27	28	29	30	31	32	33	34	35	36	37	38	39	40	41	42	43	44	45	46	47	48	49	50	51	52	53	54	55	56	57	58	59	60	61	62	63	64	65	66	67	68	69	70	71	72	73	74	75	76	77	78	79	80	81	82	83	84	85	86	87	88	89	90	91	92	93	94	95	96	97	98	99	100
---	---	---	---	---	---	---	---	---	----	----	----	----	----	----	----	----	----	----	----	----	----	----	----	----	----	----	----	----	----	----	----	----	----	----	----	----	----	----	----	----	----	----	----	----	----	----	----	----	----	----	----	----	----	----	----	----	----	----	----	----	----	----	----	----	----	----	----	----	----	----	----	----	----	----	----	----	----	----	----	----	----	----	----	----	----	----	----	----	----	----	----	----	----	----	----	----	----	----	-----



本地区は、1971年10月13日に換地処分されています。  
 この図面は、換地処分の日の土地登記簿謄本に記載の土地所有者並びに、効力のある関係権利者へ関係するページだけ換地処分通知書に添付して送付したものです。  
 従って、その後分筆、合筆、地積更正等の土地の変動については、訂正加筆等を加えておりませんので法務局で御確認願います。

吹田都市計画南吹田第2土地区画整理事業  
 換地 図 S-1/500

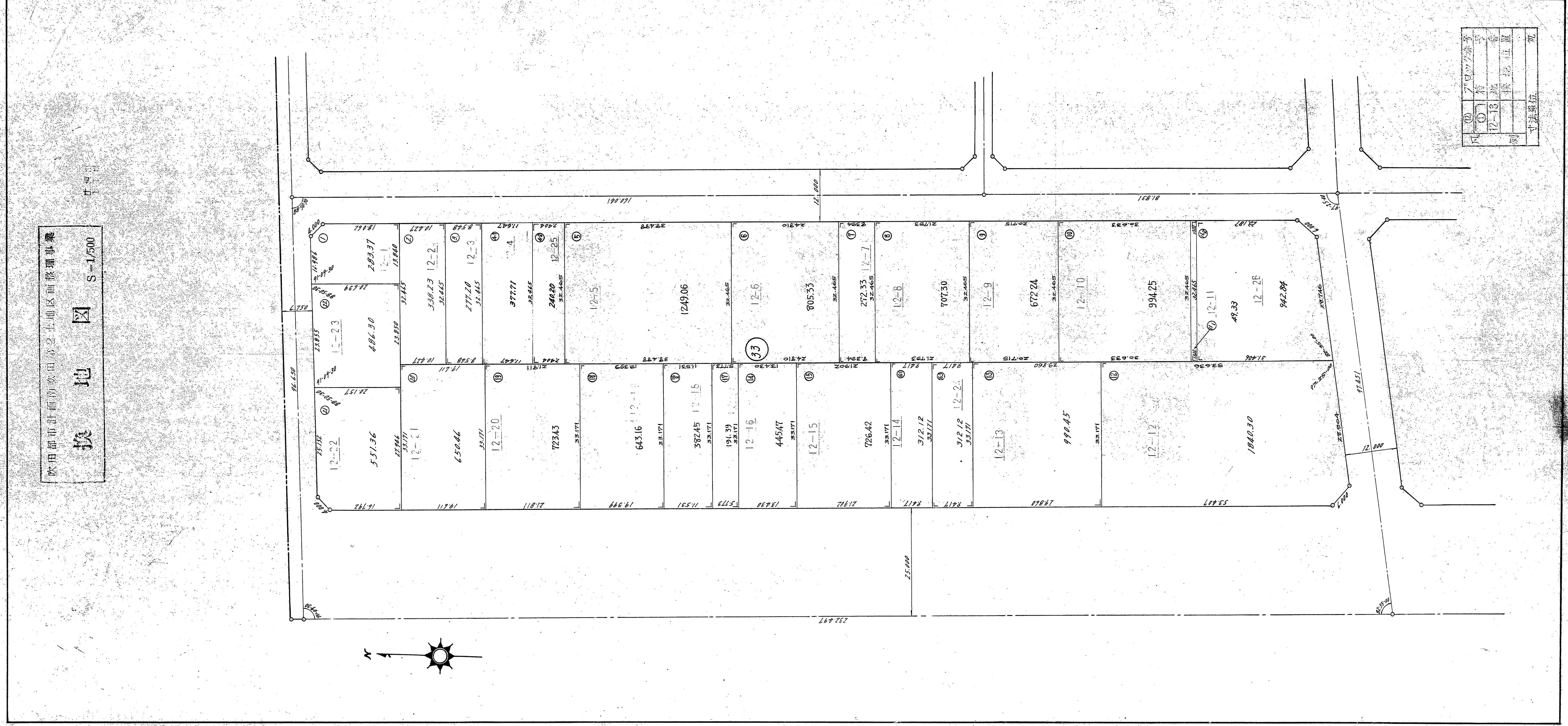


①	2	1007	1007
②	1007	1007	1007
③	1007	1007	1007
④	1007	1007	1007
⑤	1007	1007	1007
⑥	1007	1007	1007
⑦	1007	1007	1007
⑧	1007	1007	1007
⑨	1007	1007	1007
⑩	1007	1007	1007
⑪	1007	1007	1007
⑫	1007	1007	1007
⑬	1007	1007	1007
⑭	1007	1007	1007
⑮	1007	1007	1007
⑯	1007	1007	1007
⑰	1007	1007	1007
⑱	1007	1007	1007
⑲	1007	1007	1007
⑳	1007	1007	1007
㉑	1007	1007	1007
㉒	1007	1007	1007
㉓	1007	1007	1007
㉔	1007	1007	1007
㉕	1007	1007	1007
㉖	1007	1007	1007
㉗	1007	1007	1007
㉘	1007	1007	1007
㉙	1007	1007	1007
㉚	1007	1007	1007
㉛	1007	1007	1007
㉜	1007	1007	1007
㉝	1007	1007	1007
㉞	1007	1007	1007
㉟	1007	1007	1007
㊱	1007	1007	1007
㊲	1007	1007	1007
㊳	1007	1007	1007
㊴	1007	1007	1007
㊵	1007	1007	1007
㊶	1007	1007	1007
㊷	1007	1007	1007
㊸	1007	1007	1007
㊹	1007	1007	1007
㊺	1007	1007	1007
㊻	1007	1007	1007
㊼	1007	1007	1007
㊽	1007	1007	1007
㊾	1007	1007	1007
㊿	1007	1007	1007



本地区は、1971年10月13日に換地処分されています。  
 この図面は、換地処分の日の土地登記簿謄本に記載の土地所有者並びに、効力のある関係権利者へ関係するページだけ換地処分通知書に添付して送付したものです。  
 従って、その後分筆、合筆、地積更正等の土地の変動については、訂正加筆等を加えておりませんので法務局で御確認願います。

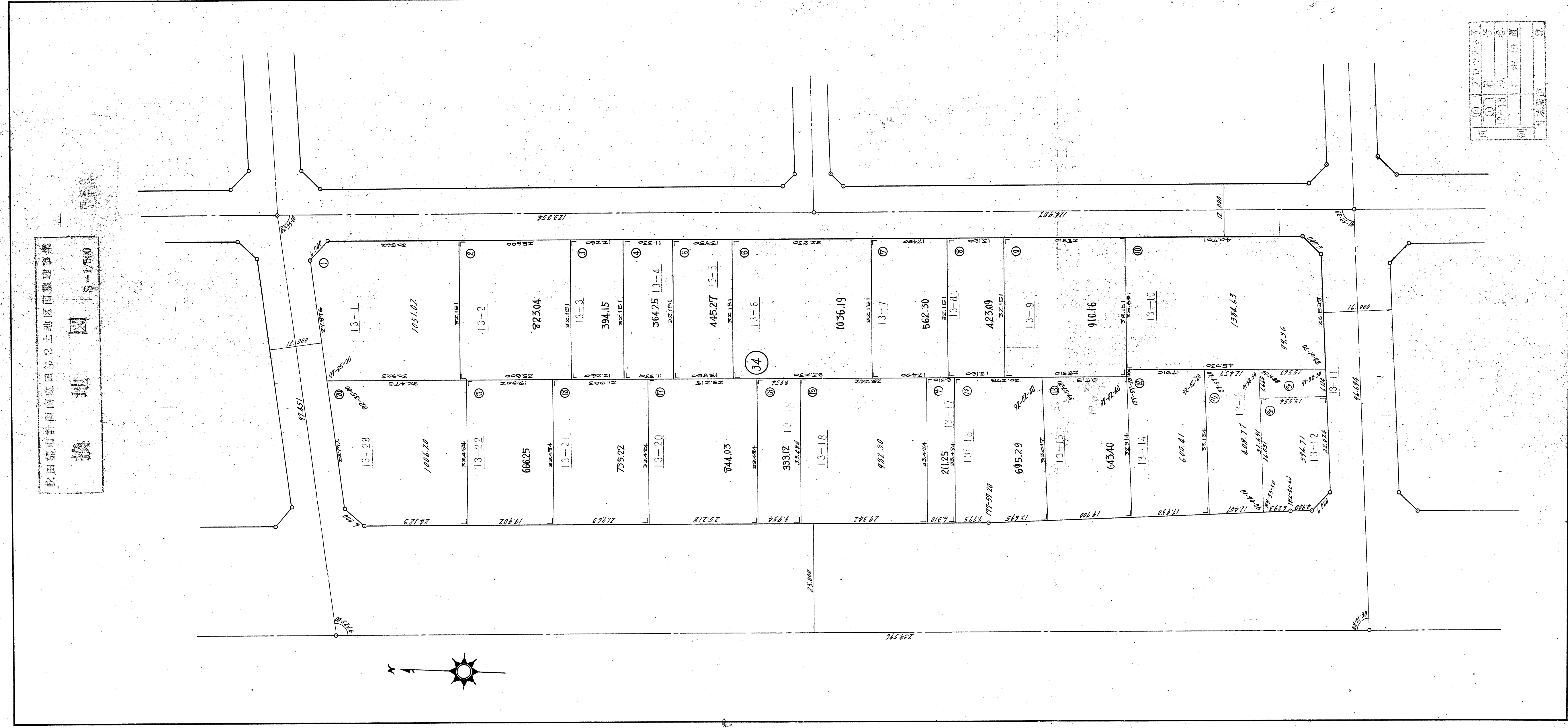
歌田部市計画防歌田分2土地区画整理事業  
 換地図 S=1/500



①	7-10-1	12-13	換地位置	凡
②	7-10-2	12-13	換地位置	凡
③	7-10-3	12-13	換地位置	凡
④	7-10-4	12-13	換地位置	凡
⑤	7-10-5	12-13	換地位置	凡
⑥	7-10-6	12-13	換地位置	凡
⑦	7-10-7	12-13	換地位置	凡
⑧	7-10-8	12-13	換地位置	凡
⑨	7-10-9	12-13	換地位置	凡
⑩	7-10-10	12-13	換地位置	凡
⑪	7-10-11	12-13	換地位置	凡
⑫	7-10-12	12-13	換地位置	凡
⑬	7-10-13	12-13	換地位置	凡
⑭	7-10-14	12-13	換地位置	凡
⑮	7-10-15	12-13	換地位置	凡
⑯	7-10-16	12-13	換地位置	凡
⑰	7-10-17	12-13	換地位置	凡
⑱	7-10-18	12-13	換地位置	凡
⑲	7-10-19	12-13	換地位置	凡
㉑	7-10-20	12-13	換地位置	凡
㉒	7-10-21	12-13	換地位置	凡
㉓	7-10-22	12-13	換地位置	凡
㉔	7-10-23	12-13	換地位置	凡
㉕	7-10-24	12-13	換地位置	凡
㉖	7-10-25	12-13	換地位置	凡
㉗	7-10-26	12-13	換地位置	凡
㉘	7-10-27	12-13	換地位置	凡
㉙	7-10-28	12-13	換地位置	凡
㉚	7-10-29	12-13	換地位置	凡
㉛	7-10-30	12-13	換地位置	凡
㉜	7-10-31	12-13	換地位置	凡
㉝	7-10-32	12-13	換地位置	凡
㉞	7-10-33	12-13	換地位置	凡
㉟	7-10-34	12-13	換地位置	凡
㊱	7-10-35	12-13	換地位置	凡
㊲	7-10-36	12-13	換地位置	凡
㊳	7-10-37	12-13	換地位置	凡
㊴	7-10-38	12-13	換地位置	凡
㊵	7-10-39	12-13	換地位置	凡
㊶	7-10-40	12-13	換地位置	凡
㊷	7-10-41	12-13	換地位置	凡
㊸	7-10-42	12-13	換地位置	凡
㊹	7-10-43	12-13	換地位置	凡
㊺	7-10-44	12-13	換地位置	凡
㊻	7-10-45	12-13	換地位置	凡
㊼	7-10-46	12-13	換地位置	凡
㊽	7-10-47	12-13	換地位置	凡
㊾	7-10-48	12-13	換地位置	凡
㊿	7-10-49	12-13	換地位置	凡
㉿	7-10-50	12-13	換地位置	凡
㊿	7-10-51	12-13	換地位置	凡

本地区は、1971年10月13日に換地処分されています。  
 この図面は、換地処分日の土地登記簿謄本に記載の土地所有者並びに、効力のある関係権利者へ関係するページだけ換地処分通知書に添付して送付したものです。  
 従って、その後分筆、合筆、地積更正等の土地の変動については、訂正加筆等を加えておりませんので法務局で御確認願います。

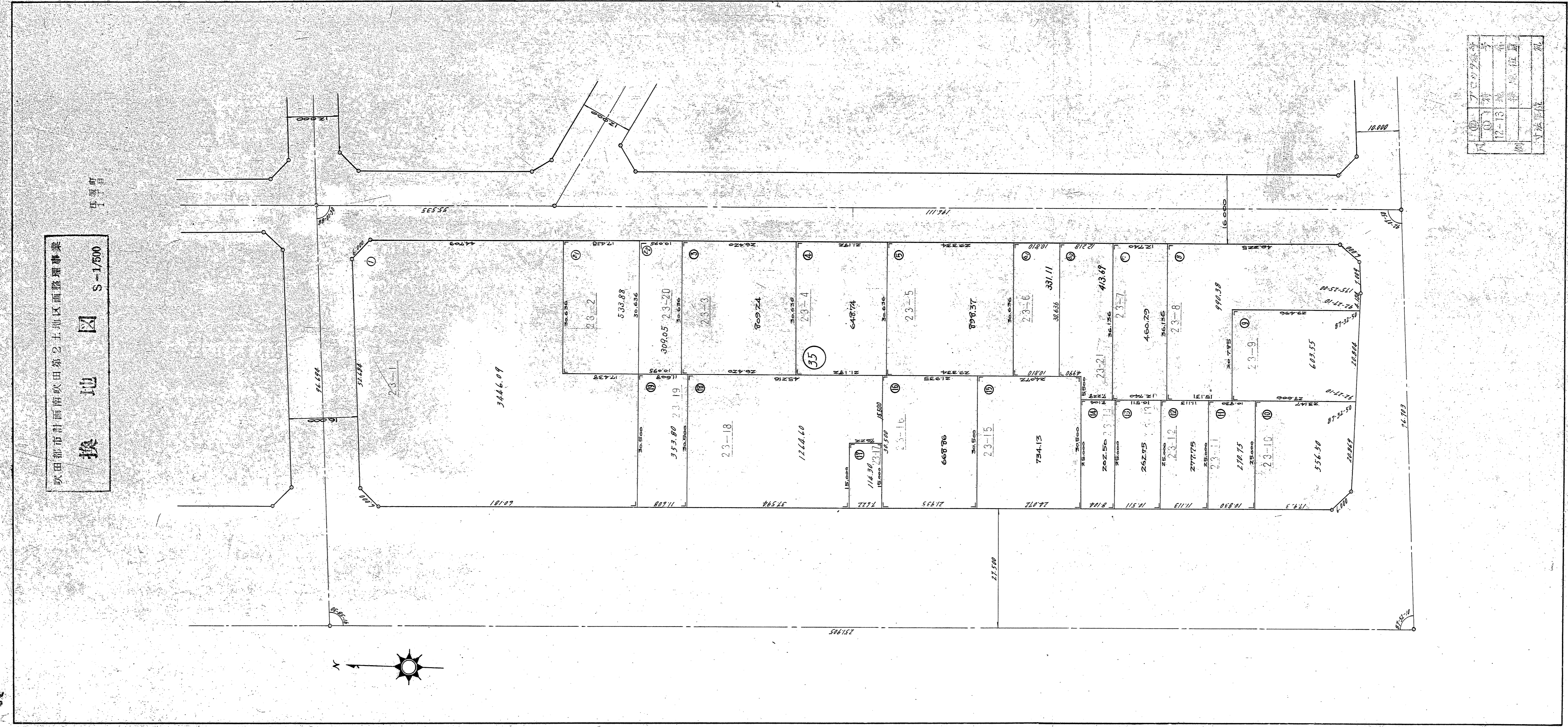
秋田県市計画南吹田第2土地区画整理事業  
 換地図 S=1/500



河	①	70077	3
例	②	12-13	4
		地積位置	
		寸法単位	尺



本地区は、1971年10月13日に換地処分されています。  
 この図面は、換地処分の日の土地登記簿謄本に記載の土地所有者並びに、効力のある関係権利者へ関係するページだけ換地処分通知書に添付して送付したものです。  
 従って、その後分筆、合筆、地積更正等の土地の変動については、訂正加筆等を加えておりませんので法務局で御確認願います。



①	7-10-10	10.000	10.000
②	7-10-10	10.000	10.000
③	7-10-10	10.000	10.000
④	7-10-10	10.000	10.000
⑤	7-10-10	10.000	10.000
⑥	7-10-10	10.000	10.000
⑦	7-10-10	10.000	10.000
⑧	7-10-10	10.000	10.000
⑨	7-10-10	10.000	10.000
⑩	7-10-10	10.000	10.000
⑪	7-10-10	10.000	10.000
⑫	7-10-10	10.000	10.000
⑬	7-10-10	10.000	10.000
⑭	7-10-10	10.000	10.000
⑮	7-10-10	10.000	10.000
⑯	7-10-10	10.000	10.000
⑰	7-10-10	10.000	10.000
⑱	7-10-10	10.000	10.000
⑲	7-10-10	10.000	10.000
⑳	7-10-10	10.000	10.000
㉑	7-10-10	10.000	10.000
㉒	7-10-10	10.000	10.000
㉓	7-10-10	10.000	10.000
㉔	7-10-10	10.000	10.000
㉕	7-10-10	10.000	10.000
㉖	7-10-10	10.000	10.000
㉗	7-10-10	10.000	10.000
㉘	7-10-10	10.000	10.000
㉙	7-10-10	10.000	10.000
㉚	7-10-10	10.000	10.000
㉛	7-10-10	10.000	10.000
㉜	7-10-10	10.000	10.000
㉝	7-10-10	10.000	10.000
㉞	7-10-10	10.000	10.000
㉟	7-10-10	10.000	10.000
㊱	7-10-10	10.000	10.000
㊲	7-10-10	10.000	10.000
㊳	7-10-10	10.000	10.000
㊴	7-10-10	10.000	10.000
㊵	7-10-10	10.000	10.000
㊶	7-10-10	10.000	10.000
㊷	7-10-10	10.000	10.000
㊸	7-10-10	10.000	10.000
㊹	7-10-10	10.000	10.000
㊺	7-10-10	10.000	10.000
㊻	7-10-10	10.000	10.000
㊼	7-10-10	10.000	10.000
㊽	7-10-10	10.000	10.000
㊾	7-10-10	10.000	10.000
㊿	7-10-10	10.000	10.000