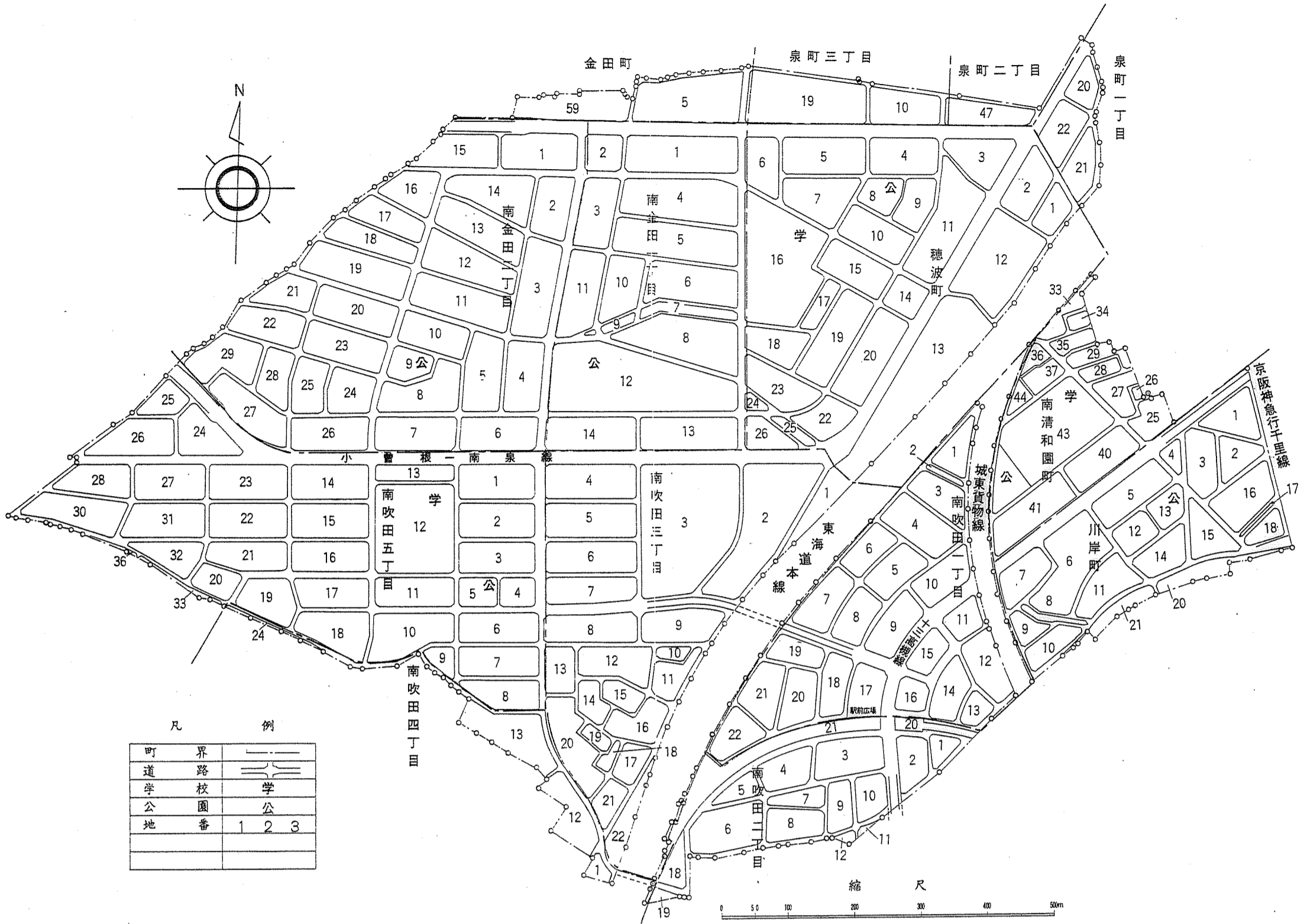
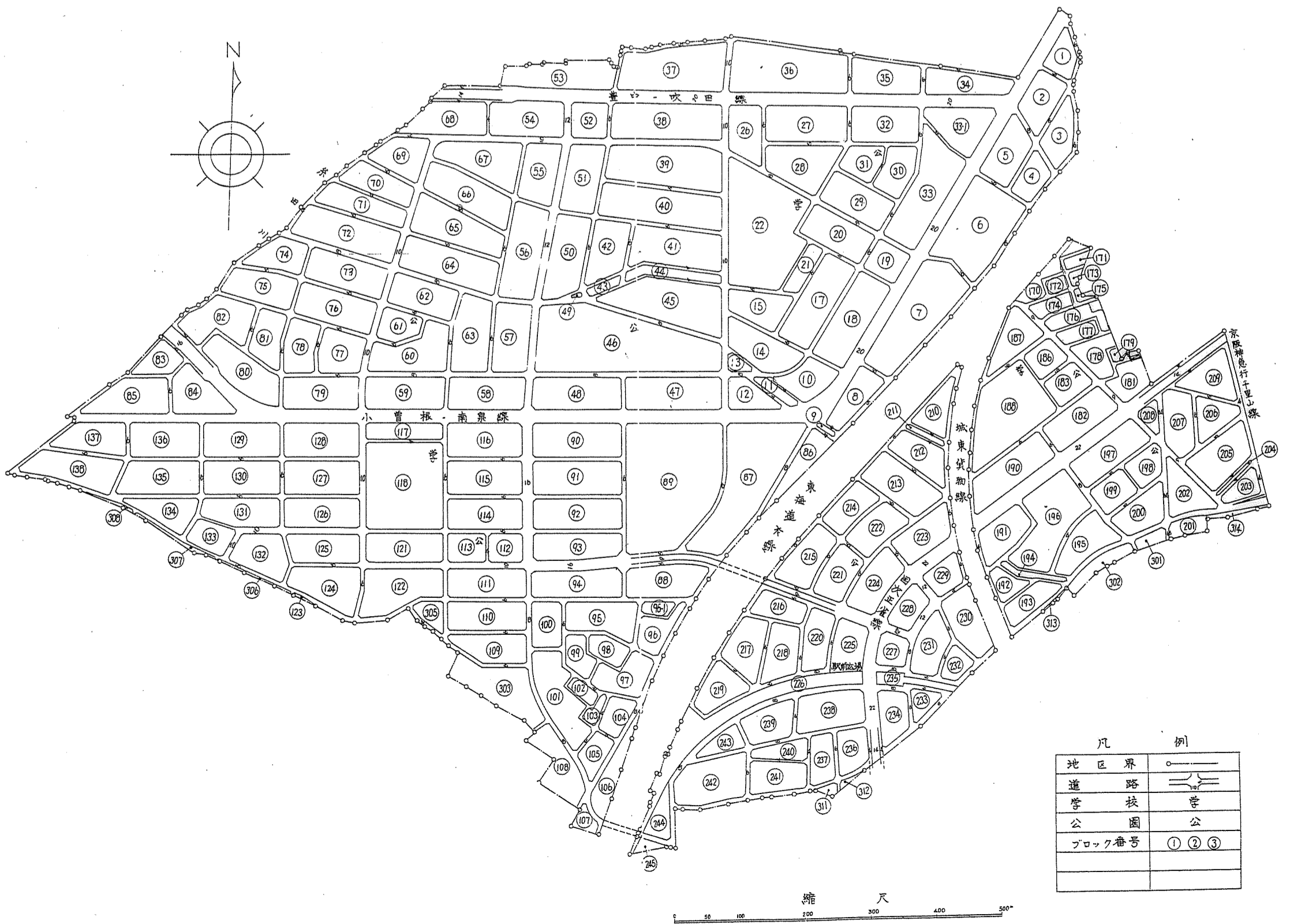


吹田都市計画南吹田第1土地区画整理事業見取図



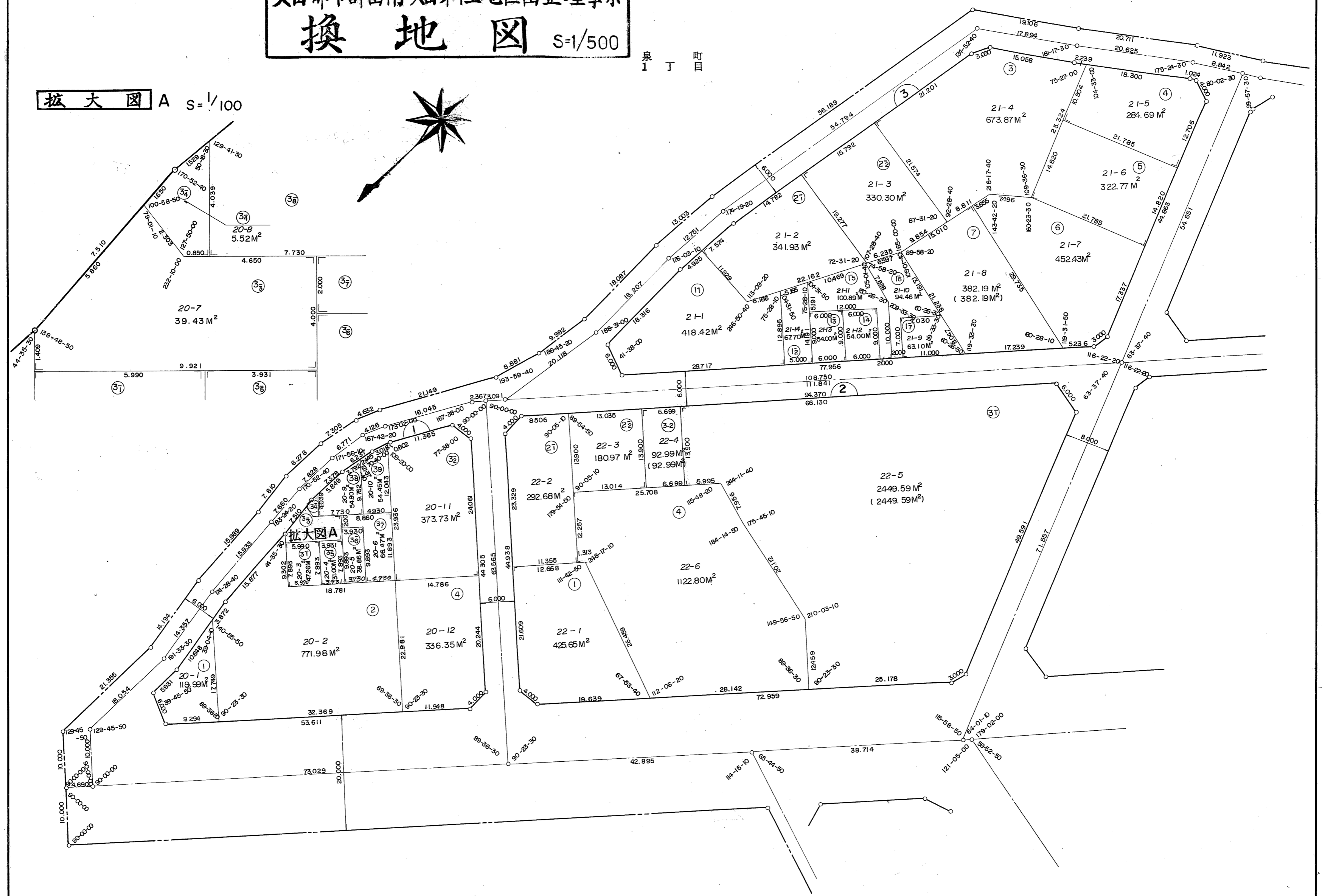
吹田都市計画南吹田第1土地区画整理ブロック図



吹田都市計画南吹田第1地区区画整理事業
換地 図 S=1/500

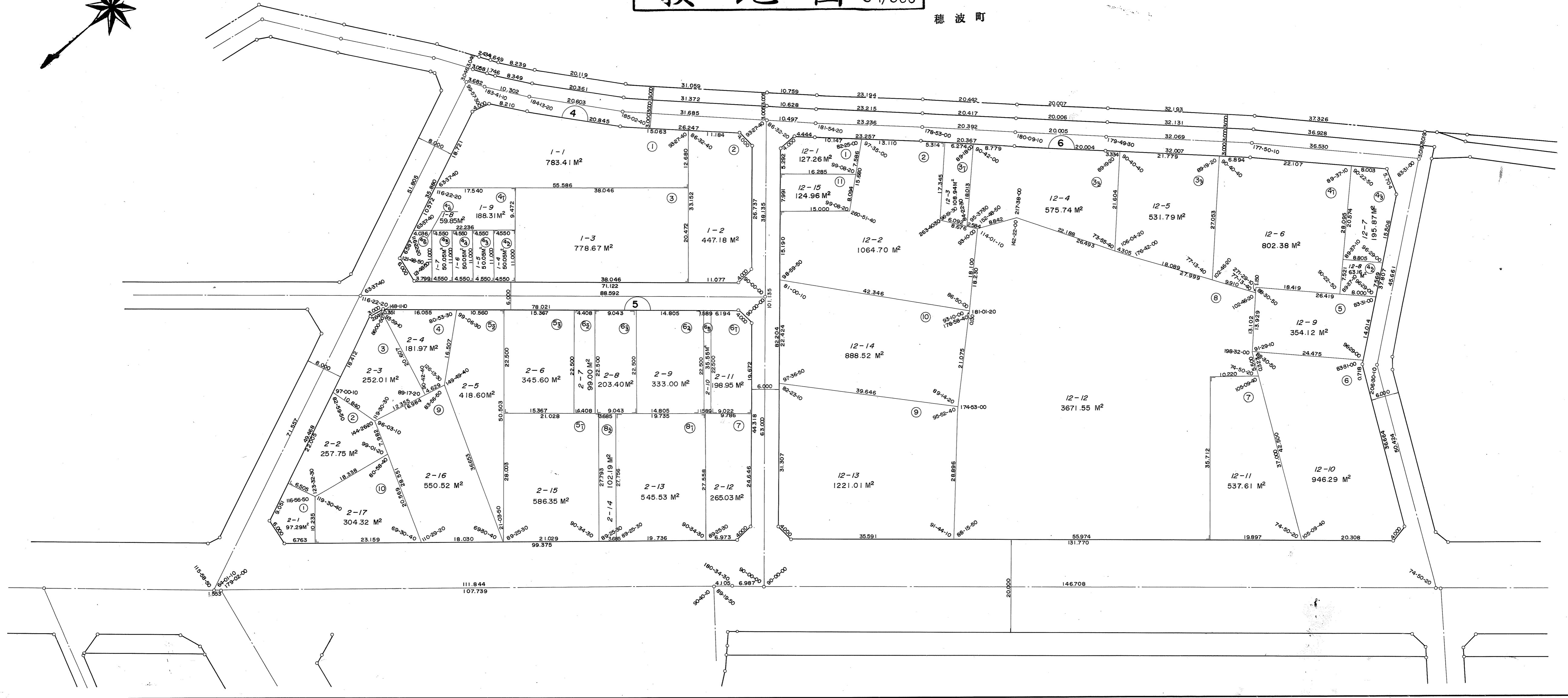

泉 丁 町 目

拡大図 A S=1/100



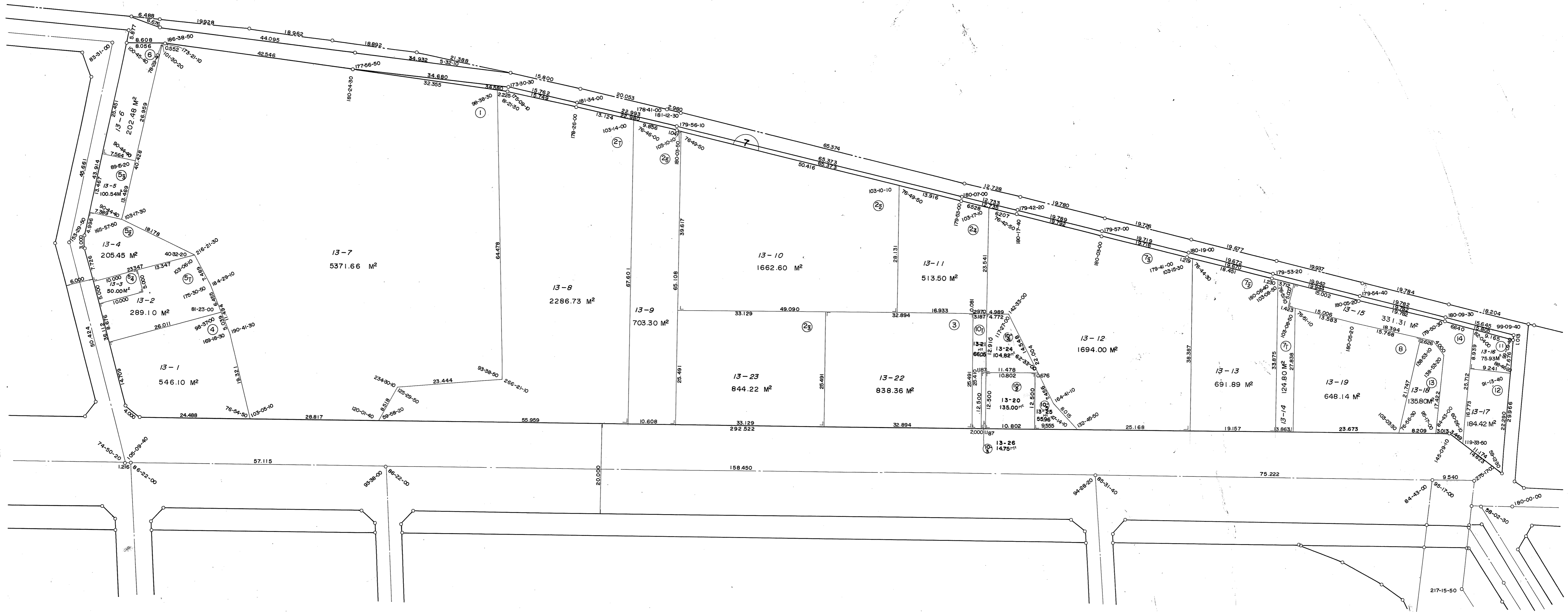

吹田都市計画南吹田第1地区画整理事業
換地 図 S=1/500

穂波町



吹田都市計画南吹田第1地区画整理事業
換地 図 S=1/500

穂波町

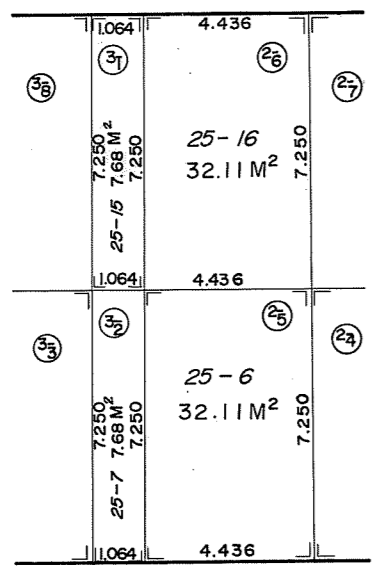


吹田都市計画南吹田第1地区画整理事業
換地 図 S=1/500

穂波町



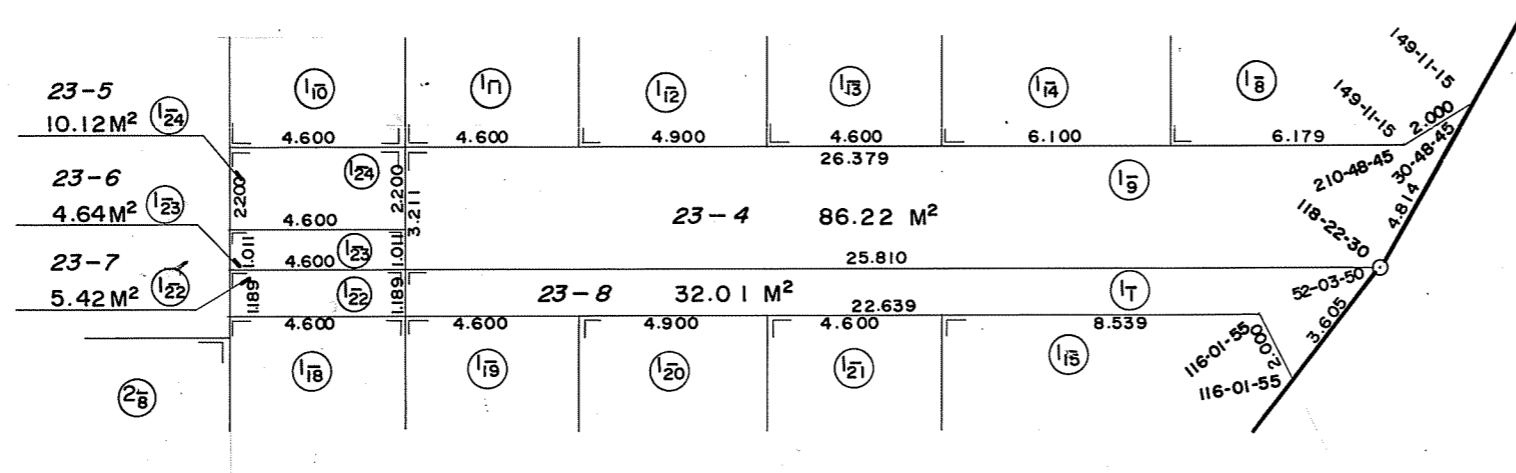
S=1/200
拡大図 C



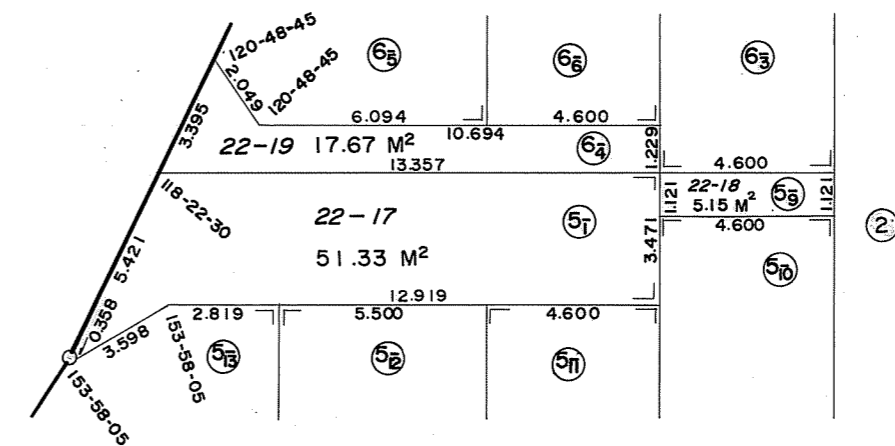
吹田都市計画南吹田第1地区画整理事業
換地図

穂波町

拡大図 A $S=1/200$



拡大図 B $S=1/200$




吹田都市計画南吹田第1地区画整理事業

換地 図

S-1/500

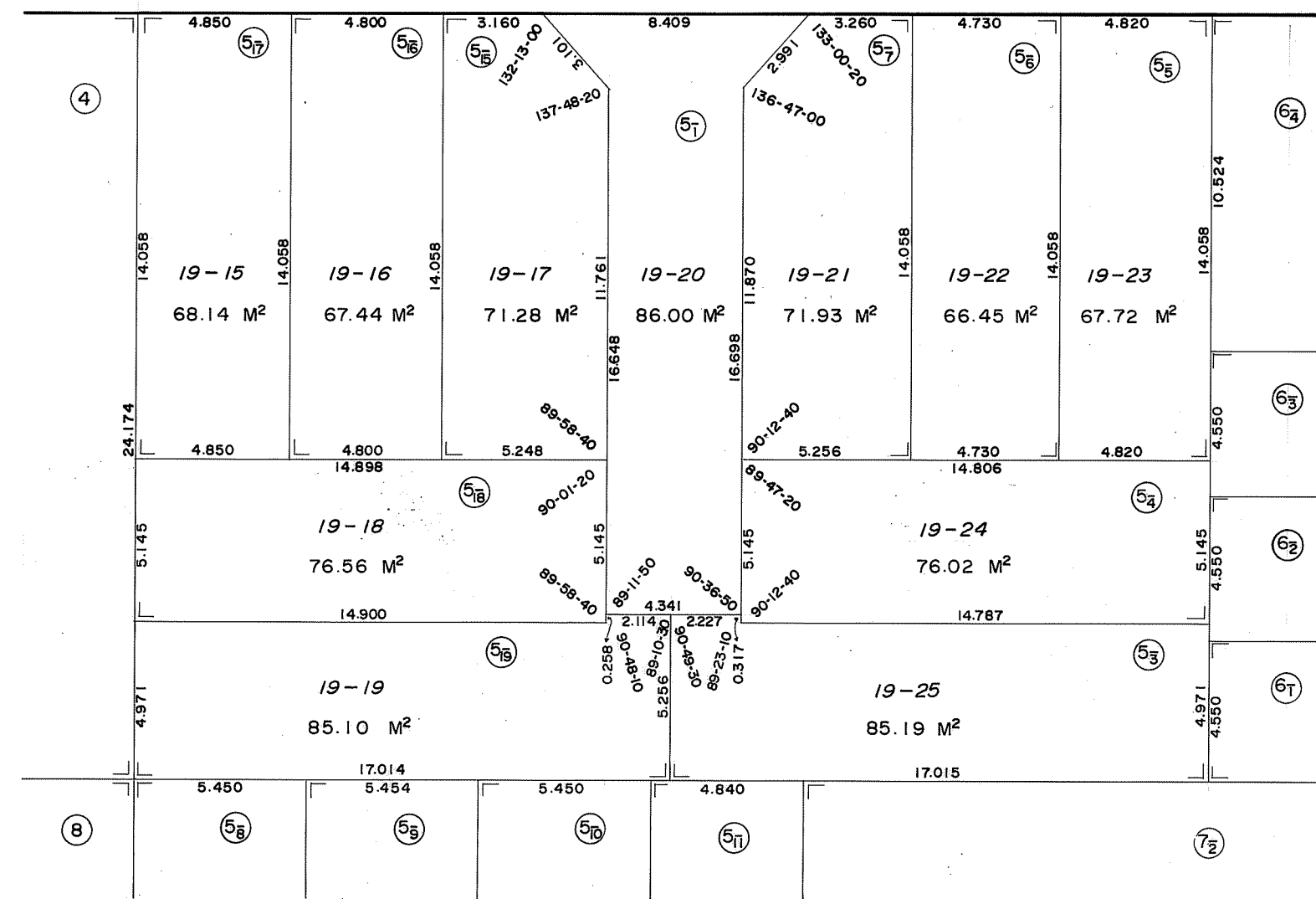
穂波町



吹田都市計画南吹田第1地区画整理事業
換地 図

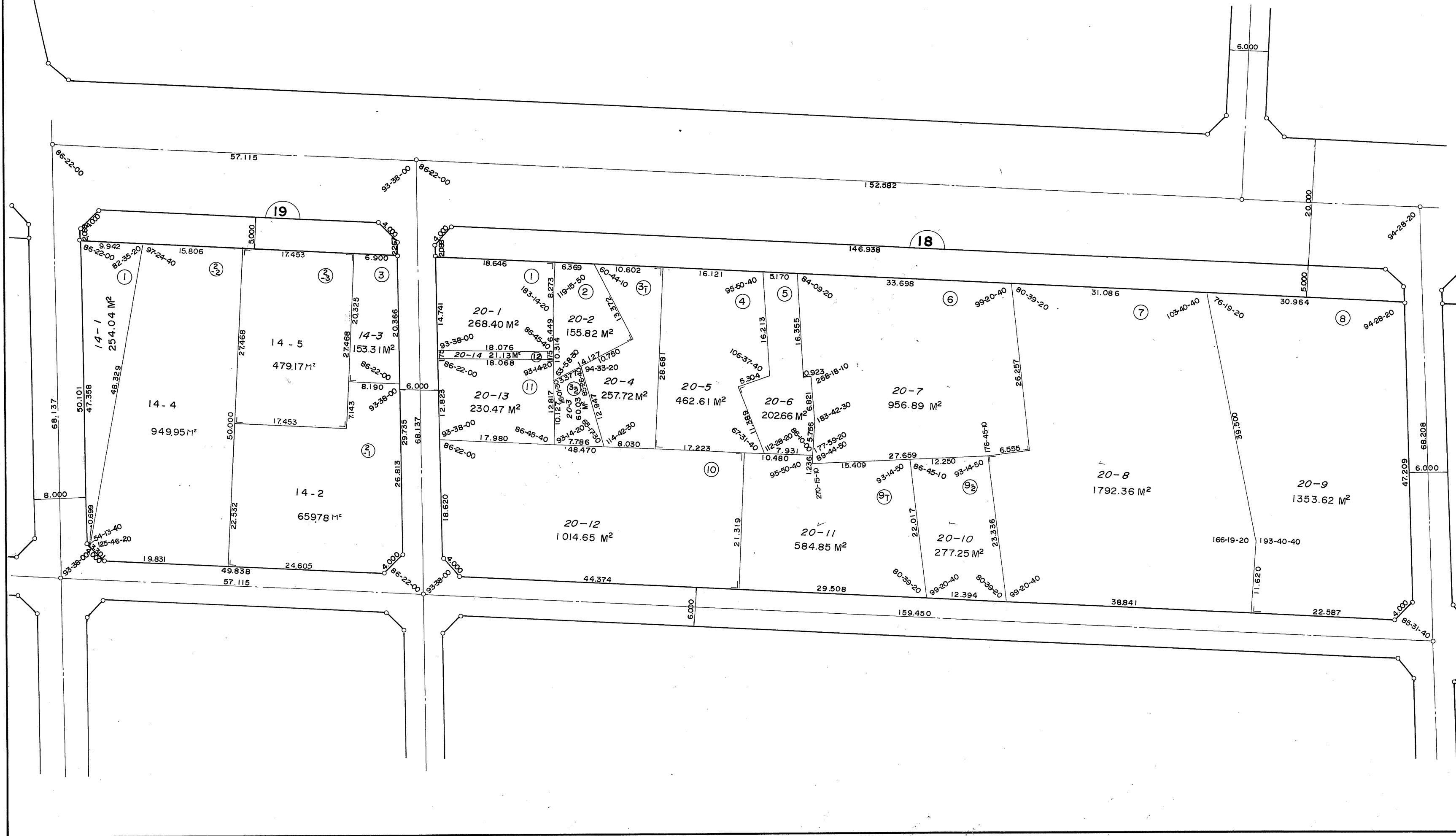

穂波町

拡大図 A S = 1/200



吹田都市計画南吹田第1地区画整理事業
換地 図 S=1/500

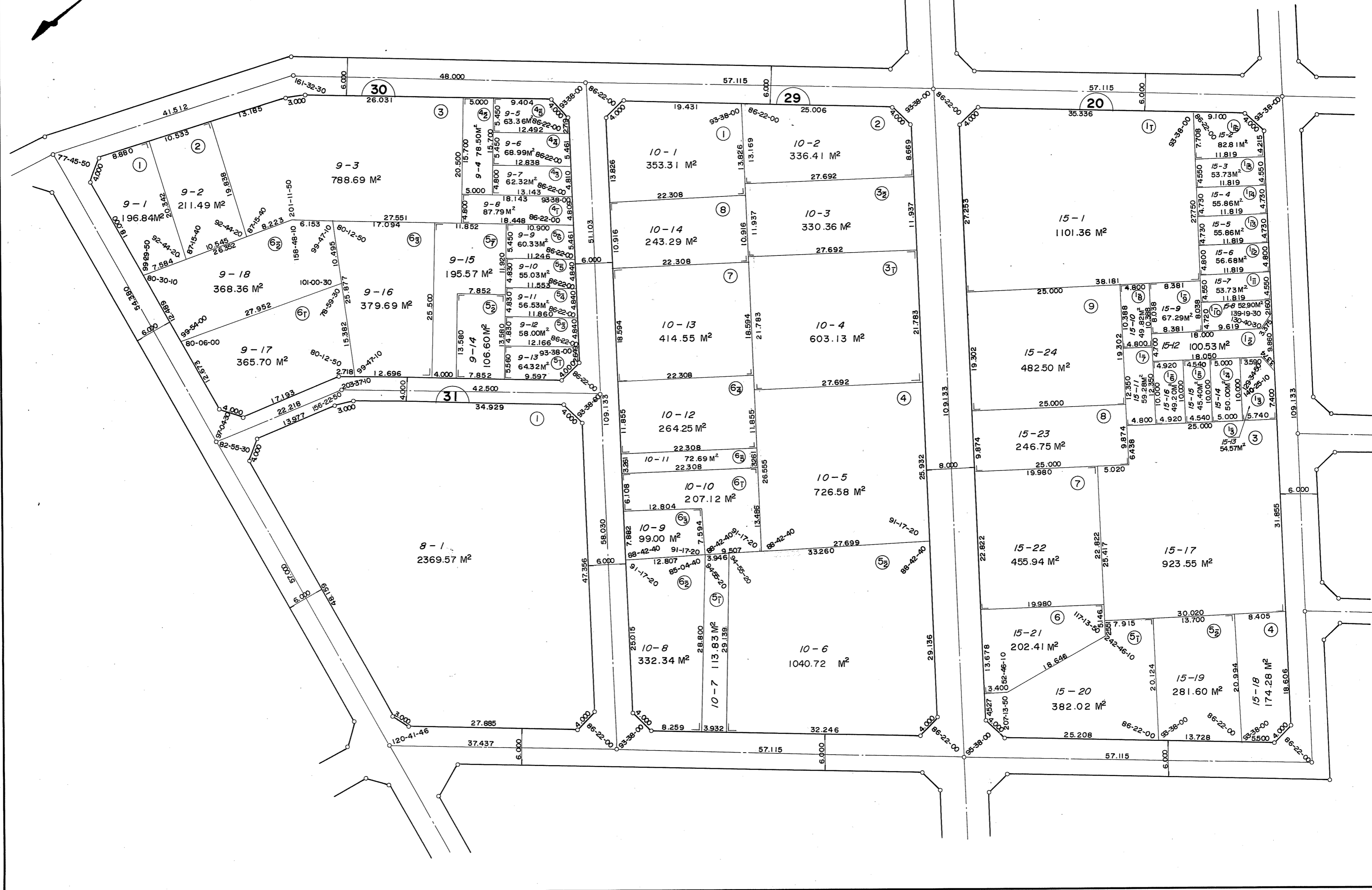
穂波町



吹田都市計画南吹田第1地区画整理事業
換地 図 S=1/500

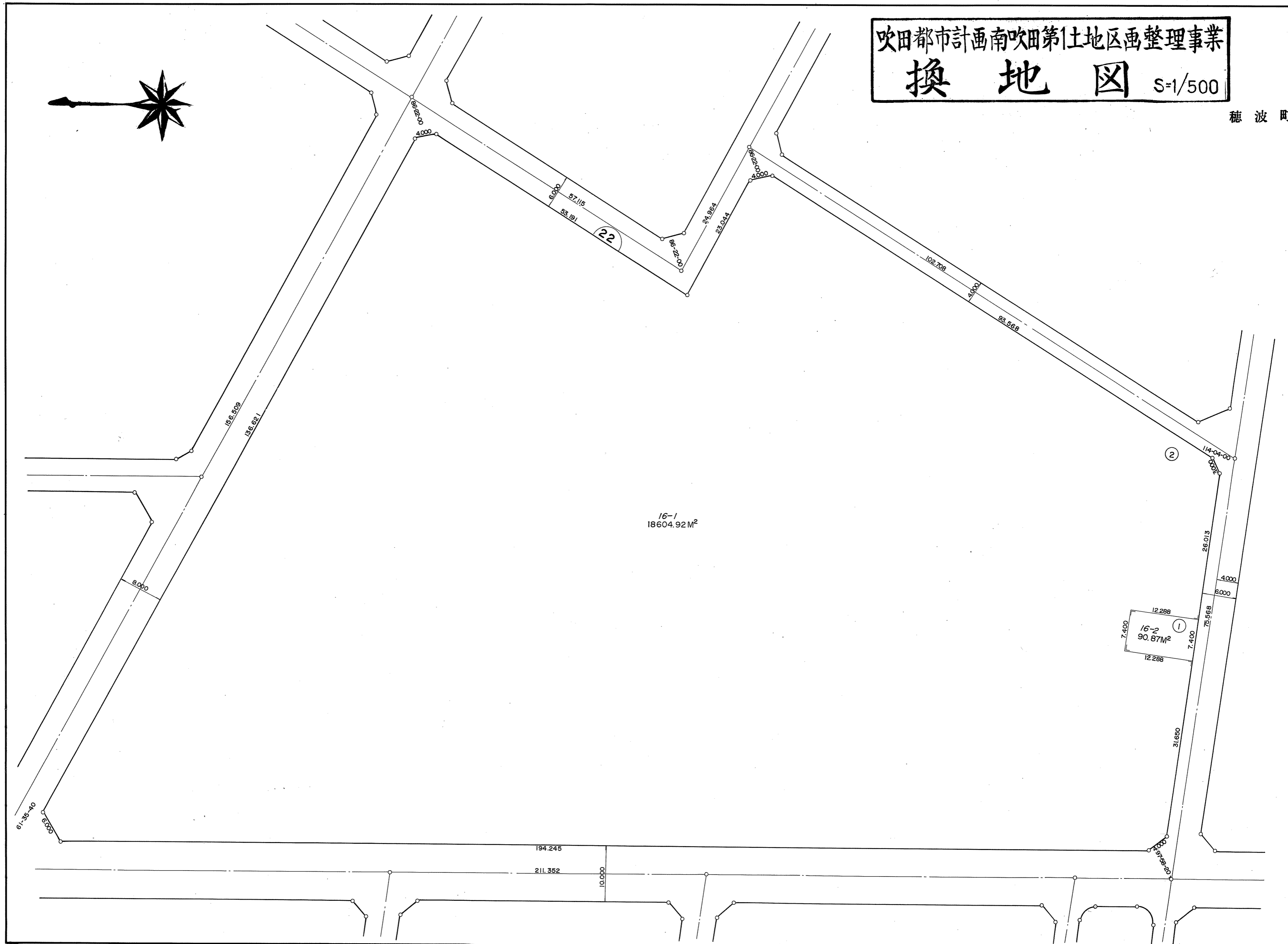



穂波町



吹田都市計画南吹田第1地区画整理事業
換地図 S=1/500

穂波町




吹田都市計画南吹田第1地区区画整理事業
換地 図 S=1/500

穂波町 119.455



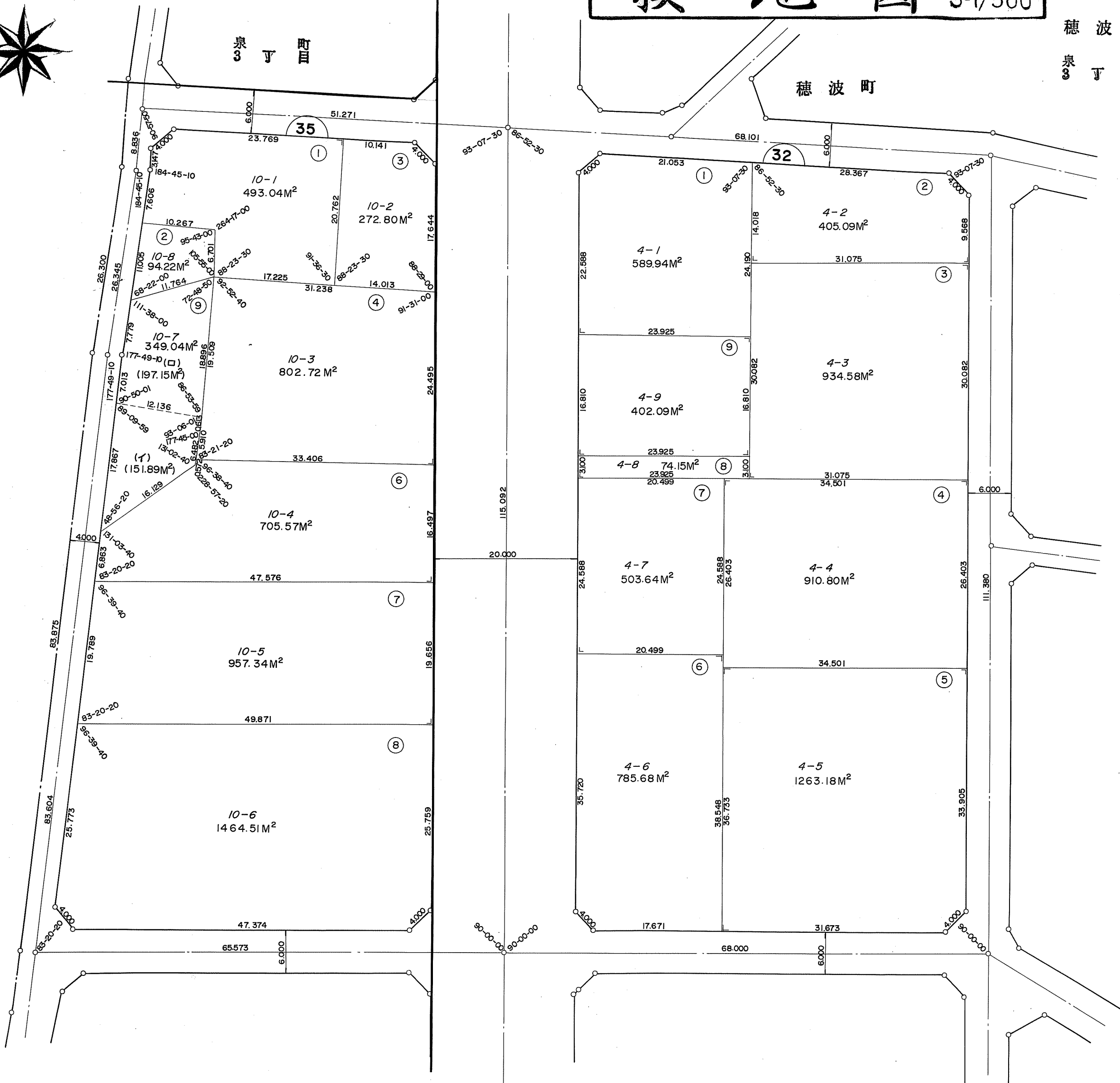
吹田都市計画南吹田第1地区画整理事業
換地 図 S=1/500



泉 丁 町

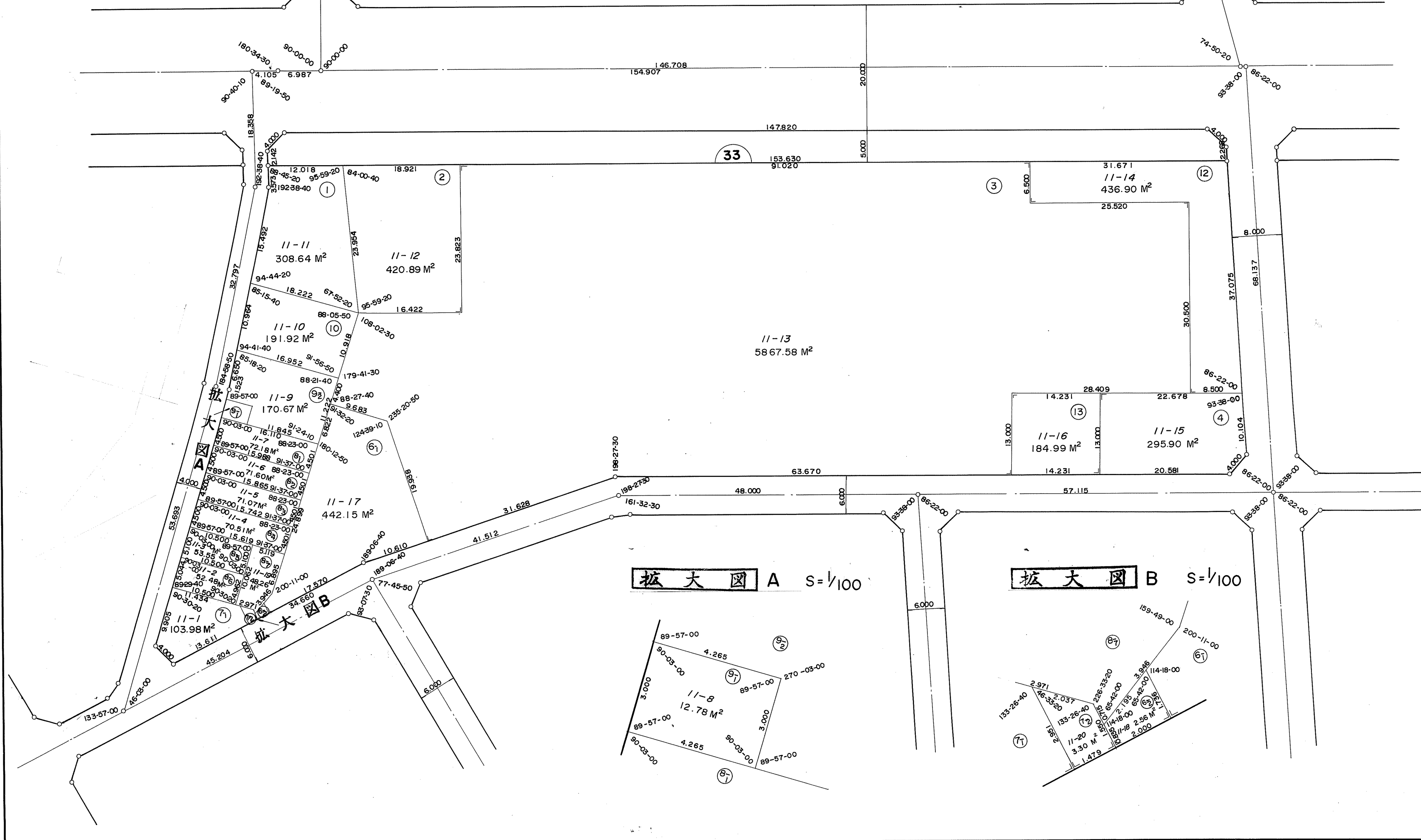

穂波 町

穂波 町
泉 丁 町

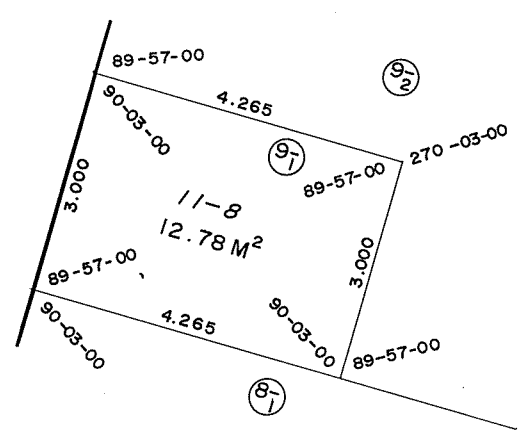


吹田都市計画南吹田第1地区画整理事業
換地 図 S=1/500

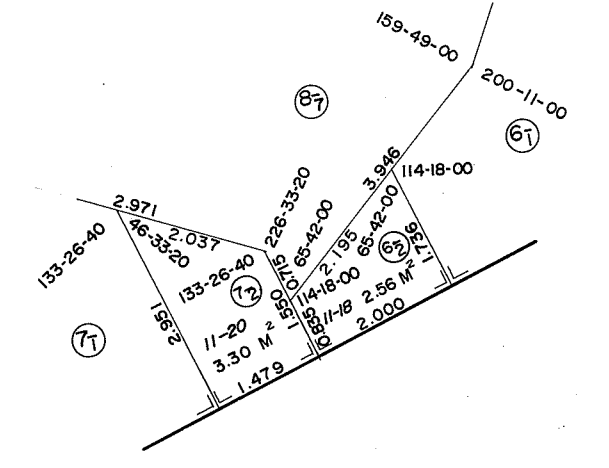
穂波町



拡大図 A S=1/100



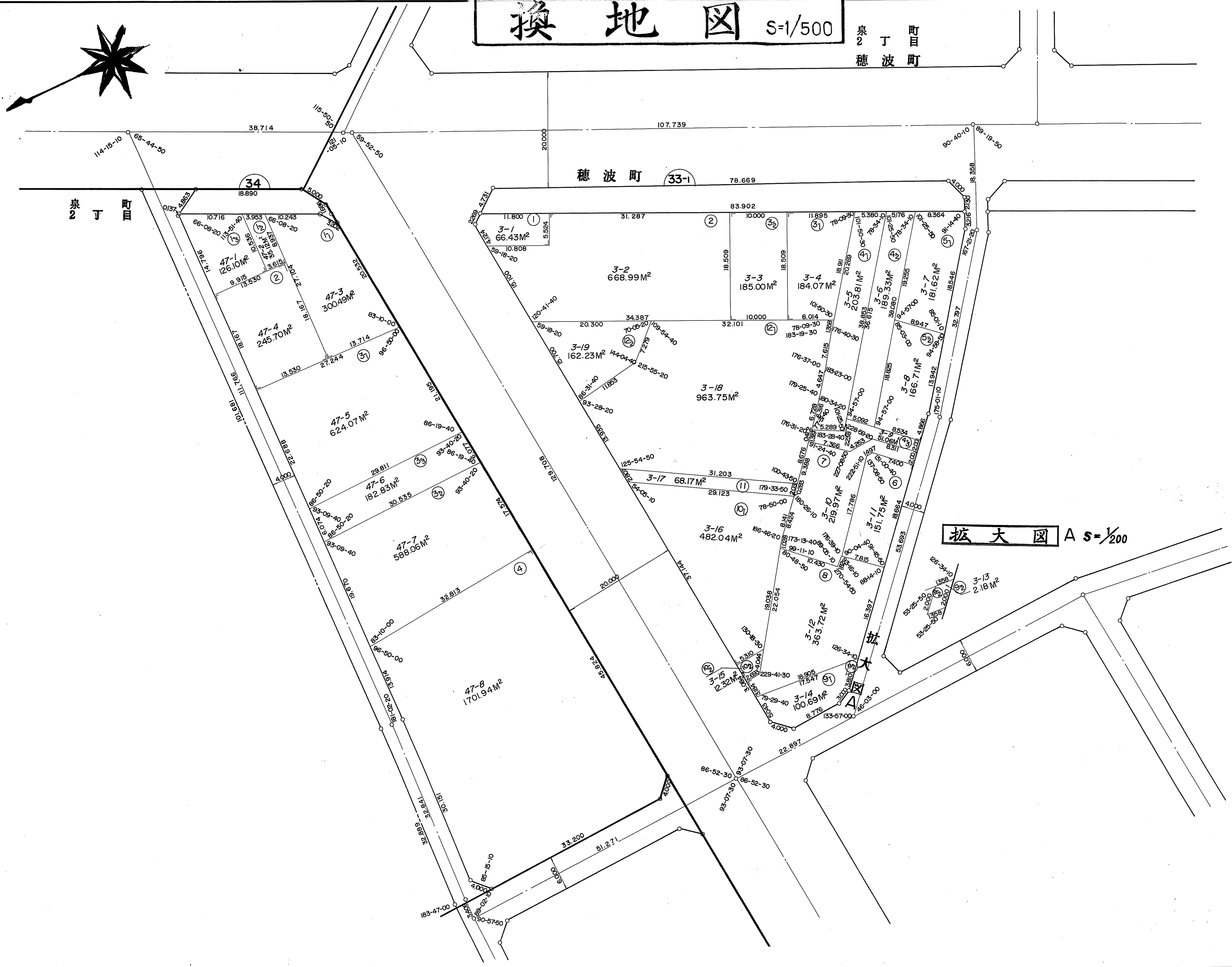
拡大図 B S=1/100



吹田都市計画南吹田第1地区画整理事業

換地 図 S=1/500

町目
泉 丁
穂波 町



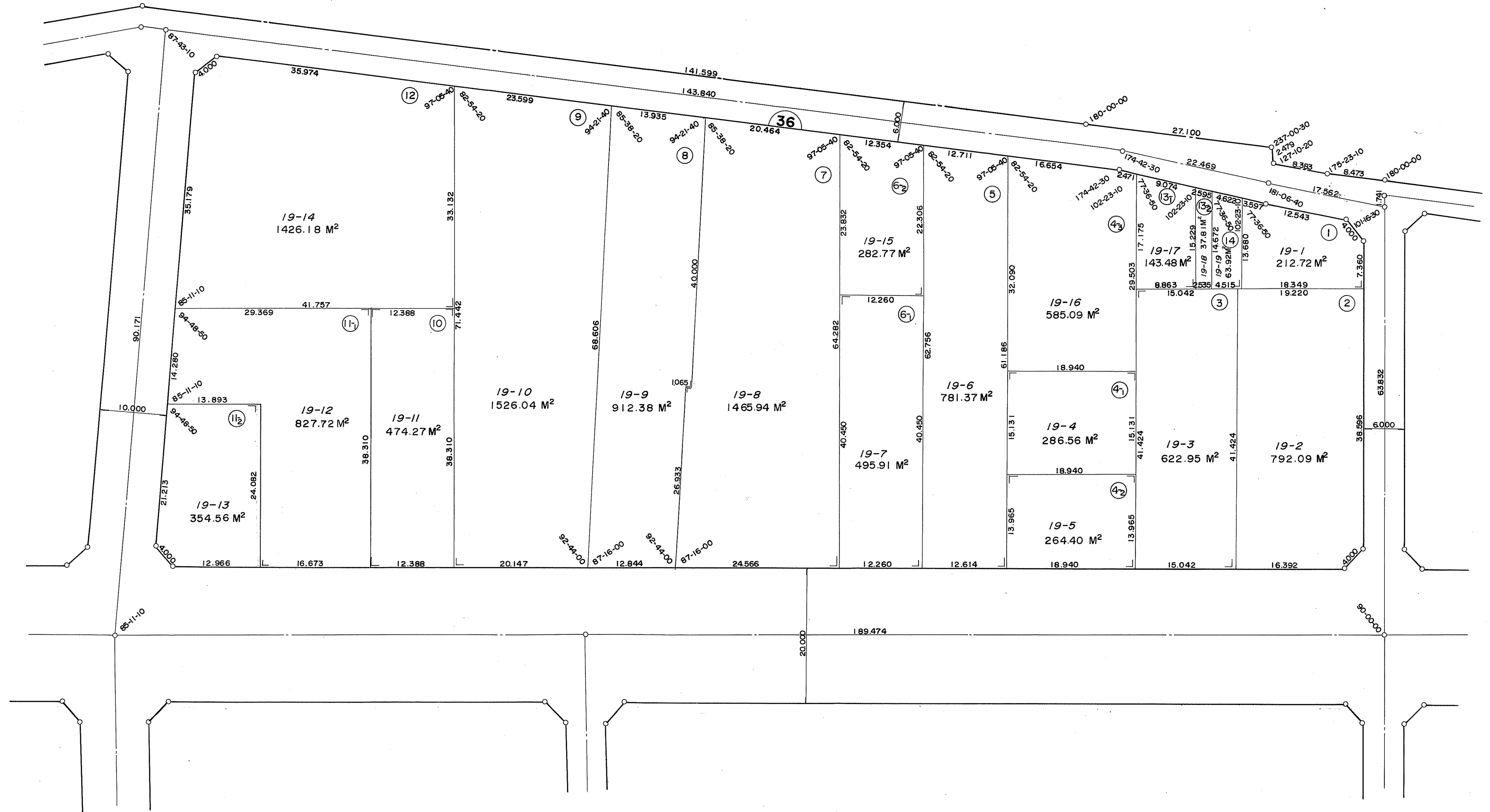
板大図 A S=1/200

町目
泉 2 丁

穂波 町


吹田都市計画南吹田第1地区画整理事業
換地図 S=1/500

泉 丁 町
3



吹田都市計画南吹田第1地区画整理事業

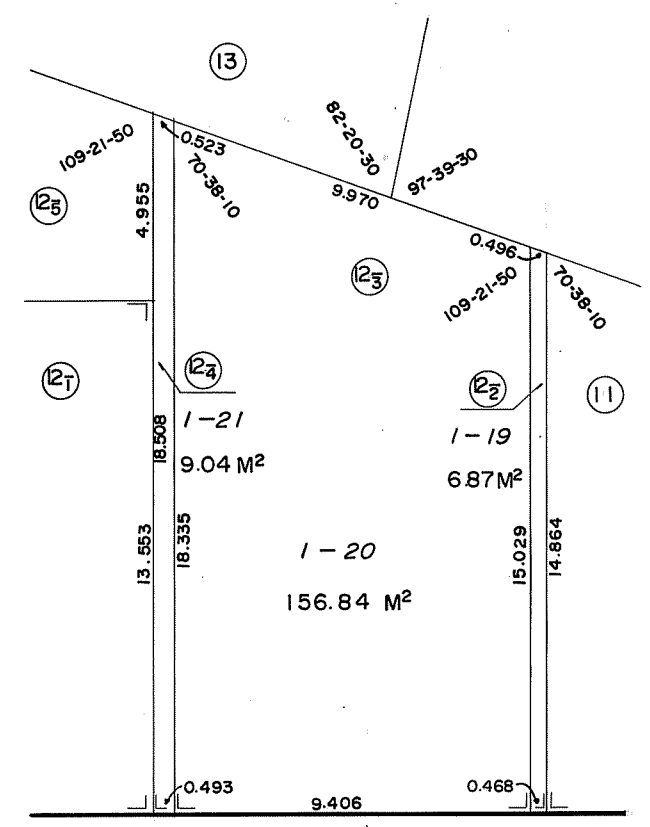
換地 図 S=1/500



吹田都市計画南吹田第1地区画整理事業
換地図

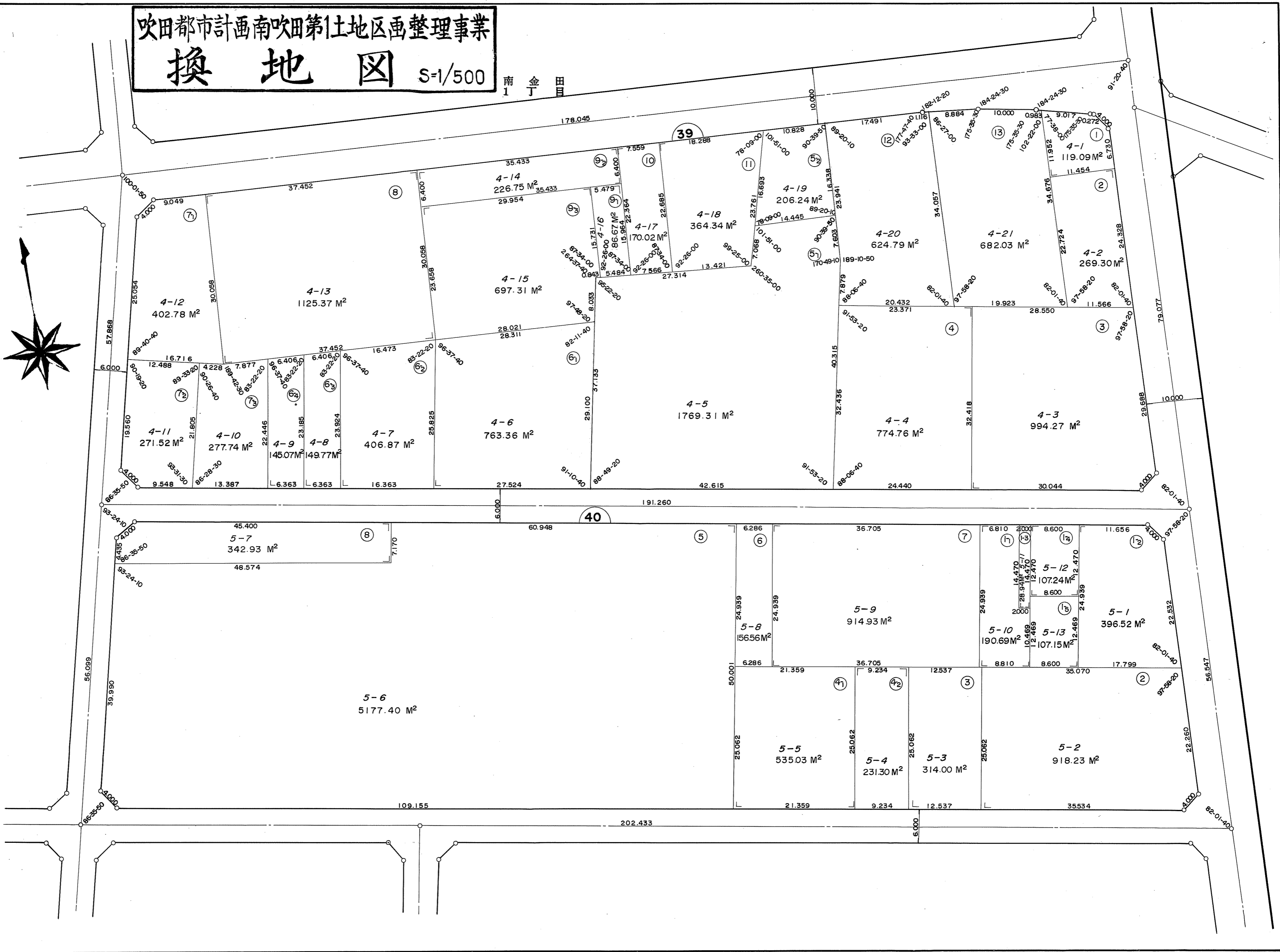
南 金 田
1 丁 目

拡大図 A $S=1/200$



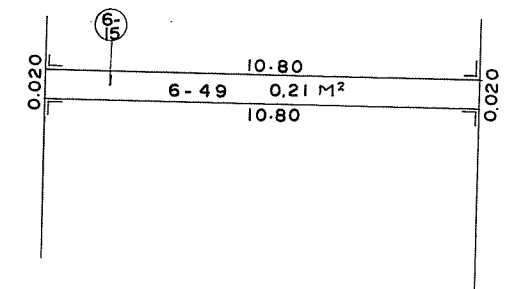
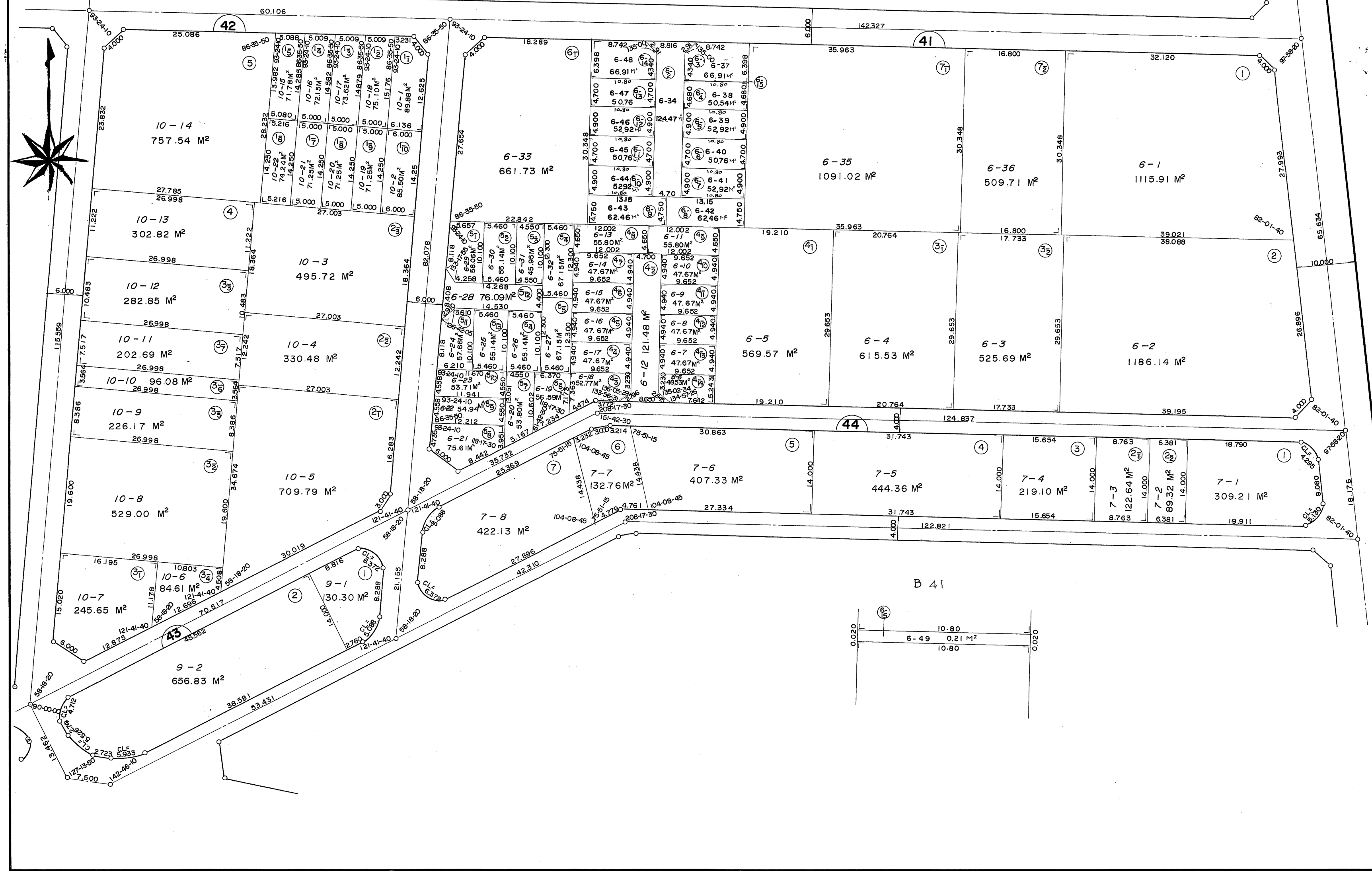
吹田都市計画南吹田第1地区区画整理事業
換地 図 S=1/500

南 1 金 田 田



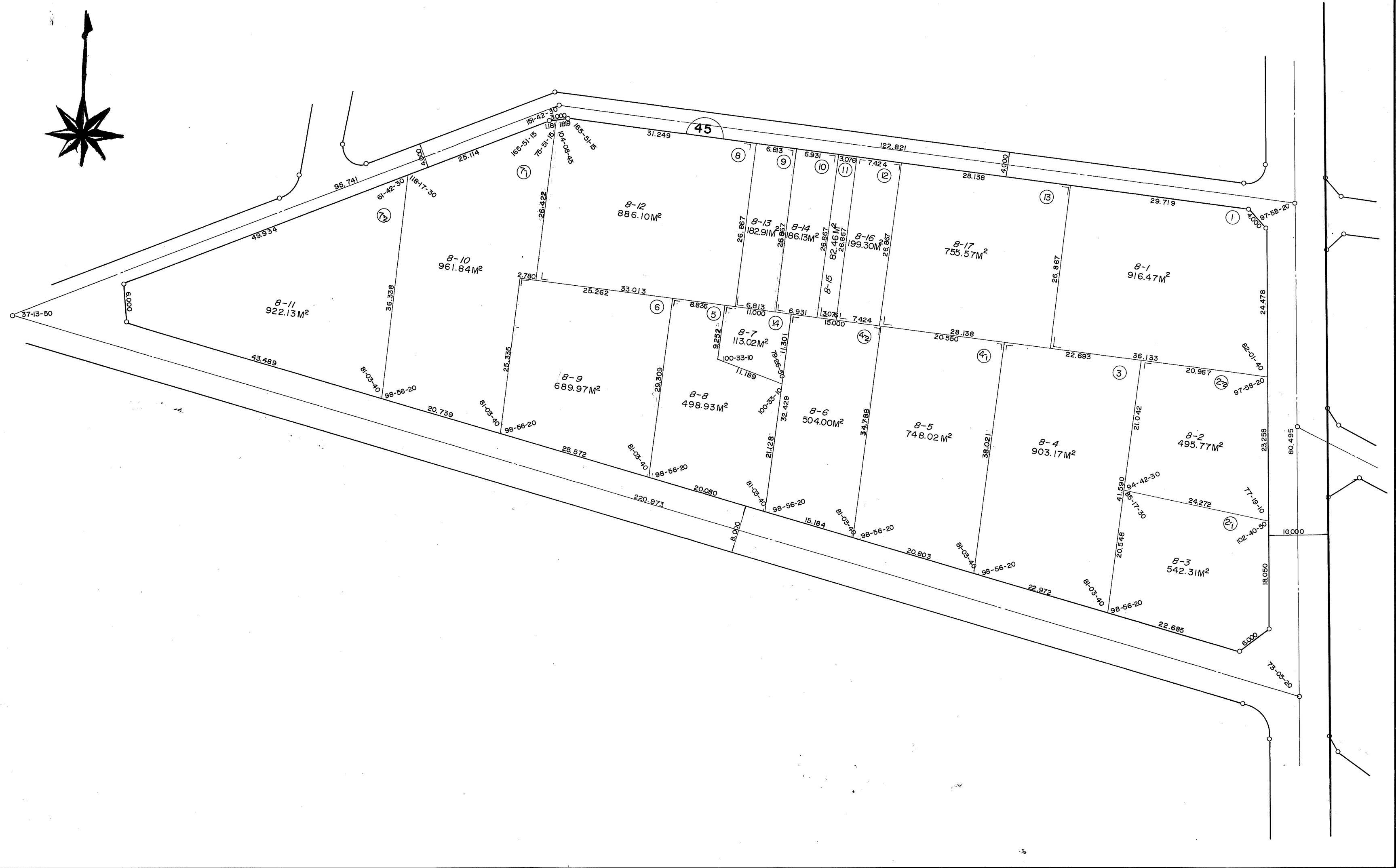
吹田都市計画南吹田第1地区画整理事業
換地 図 S=1/500

南 金 田 目



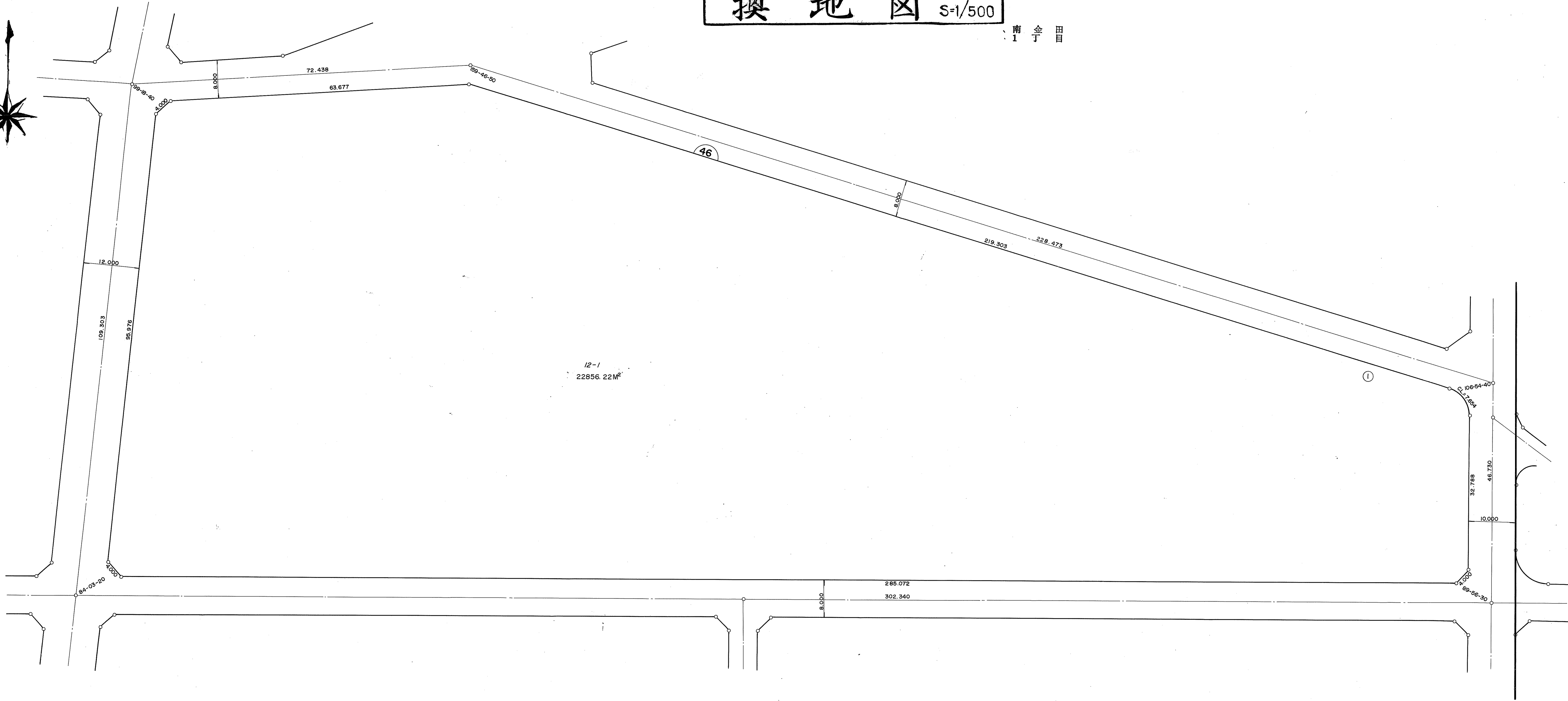
吹田都市計画南吹田第1地区画整理事業
換地 図 S=1/500

南 金 田 目
1 丁 目



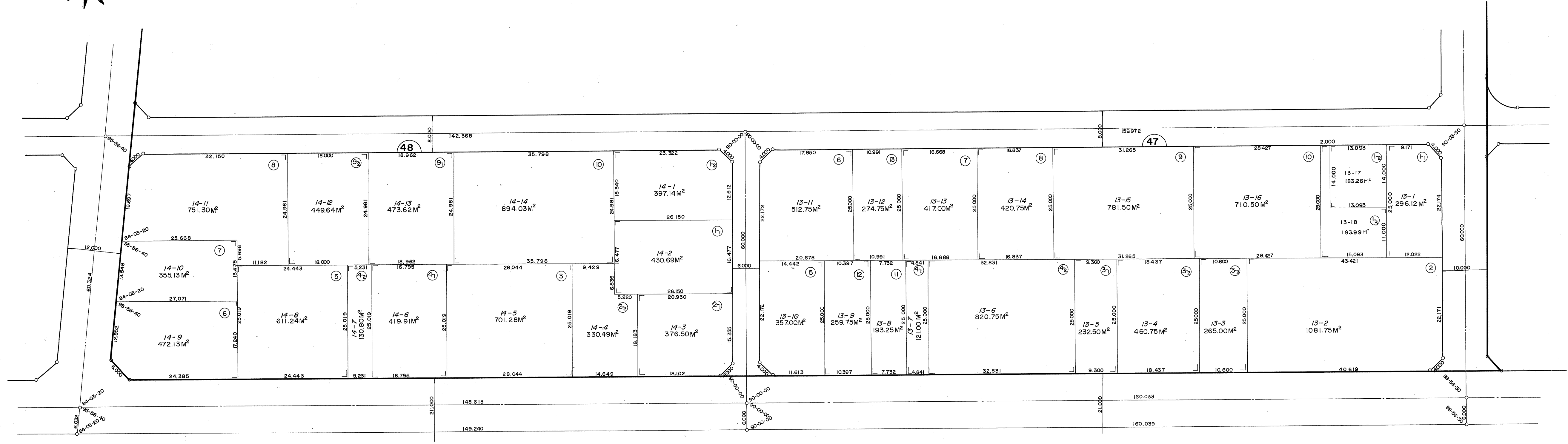

吹田都市計画南吹田第1地区画整理事業
換地 図 S=1/500

南 金 田
1 丁 目



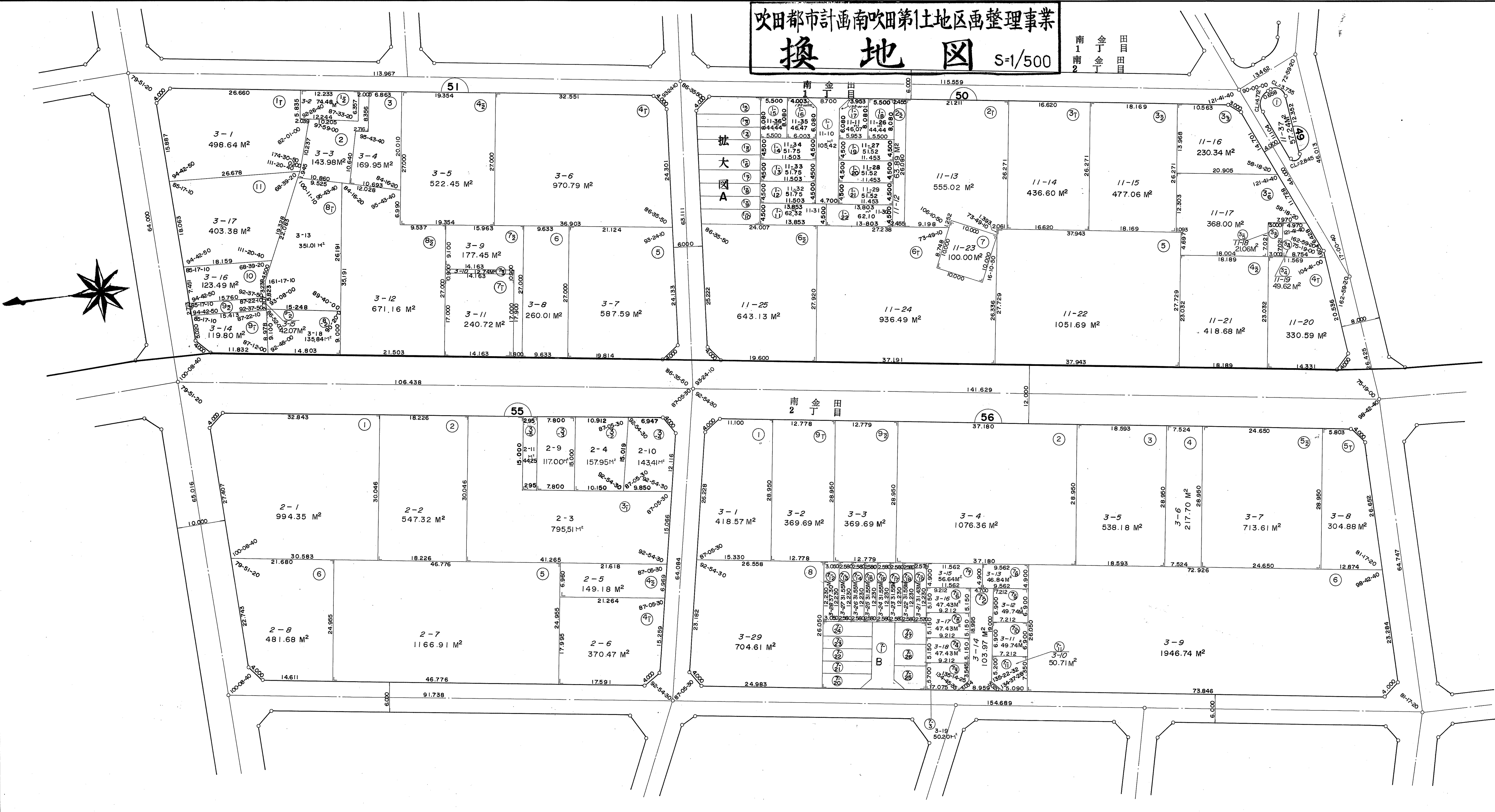
吹田都市計画南吹田第1地区画整理事業
換地 図 S=1/500

南 金 田
1 丁 目

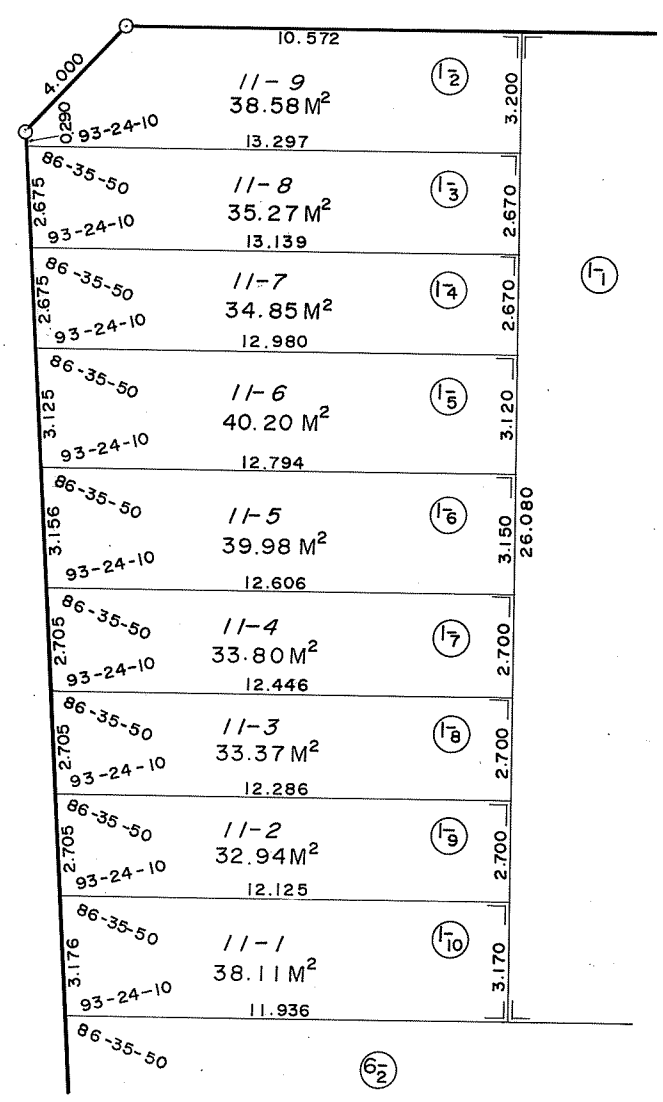


吹田都市計画南吹田第1地区画整理事業
換地 図 S=1/500

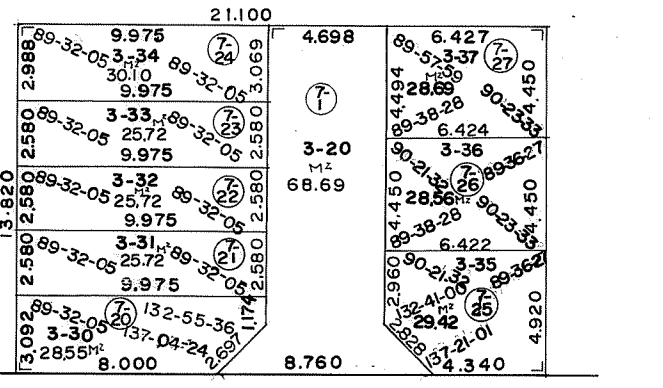
南1南2
金丁金
田目田



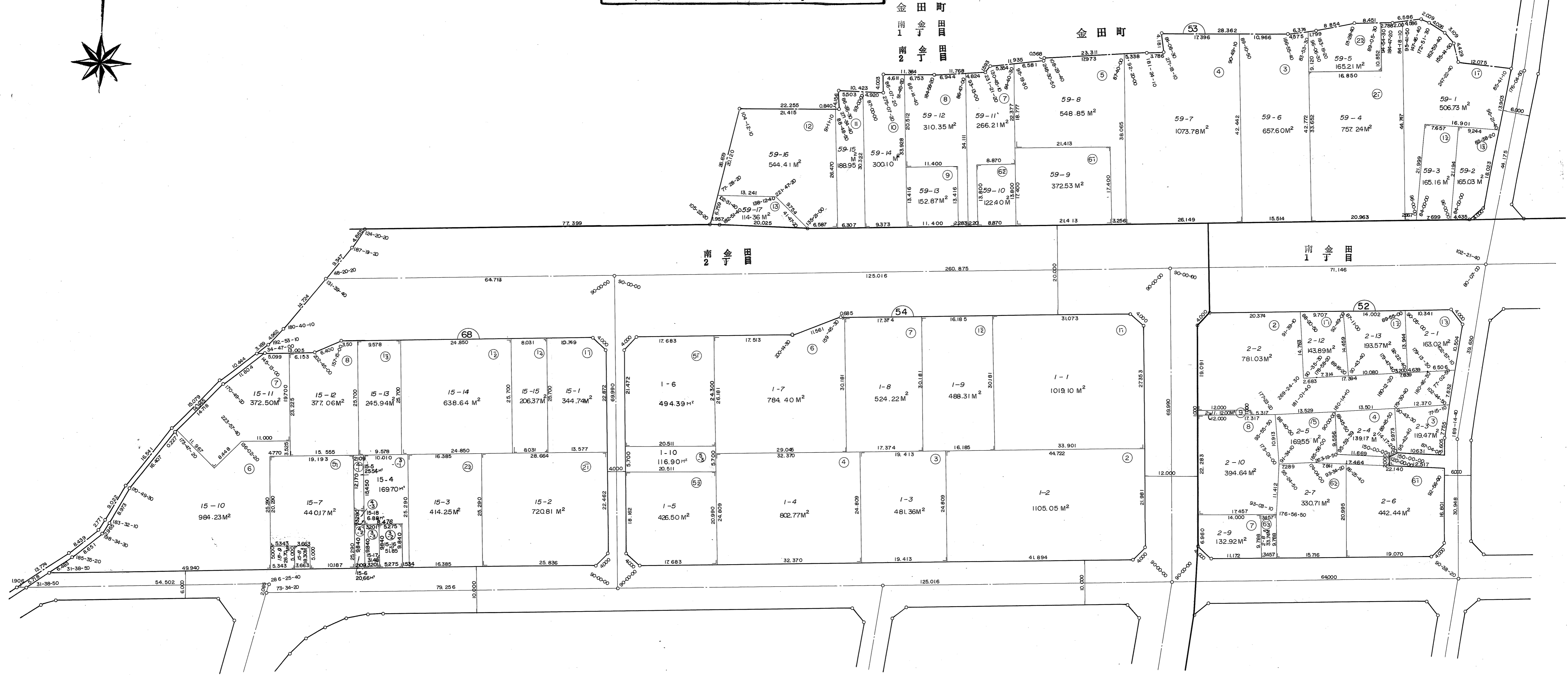
拡大図 A S=1/200



拡大図 B S=1/300



吹田都市計画南吹田第1地区区画整理事業
換地 図 S-1/500



金田町
南金田

金田町

南金田

南金田

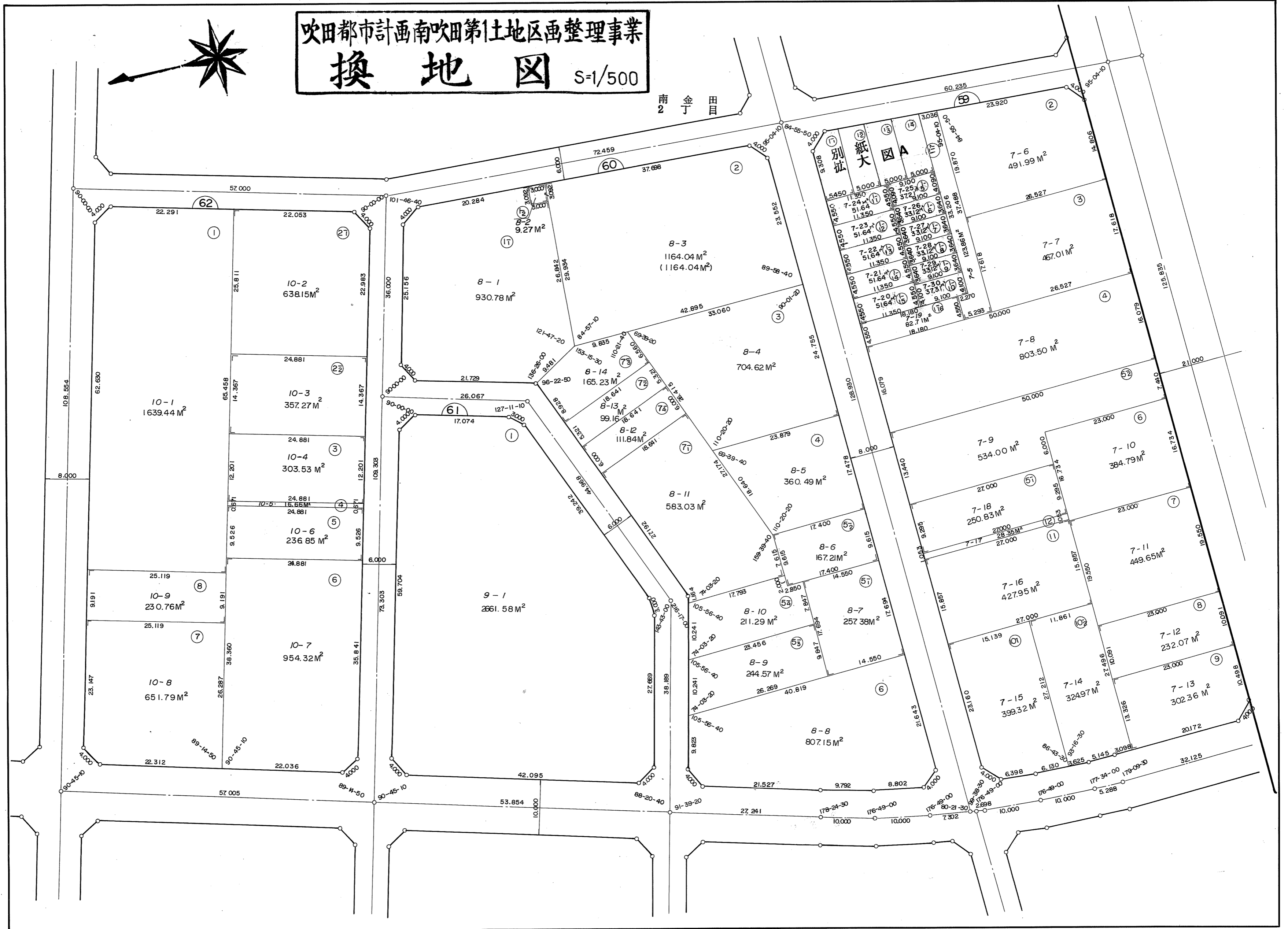
吹田都市計画南吹田第1地区画整理事業
換地 図 S=1/500 南 金 目





吹田都市計画南吹田第1地区画整理事業
換地 図 S=1/500

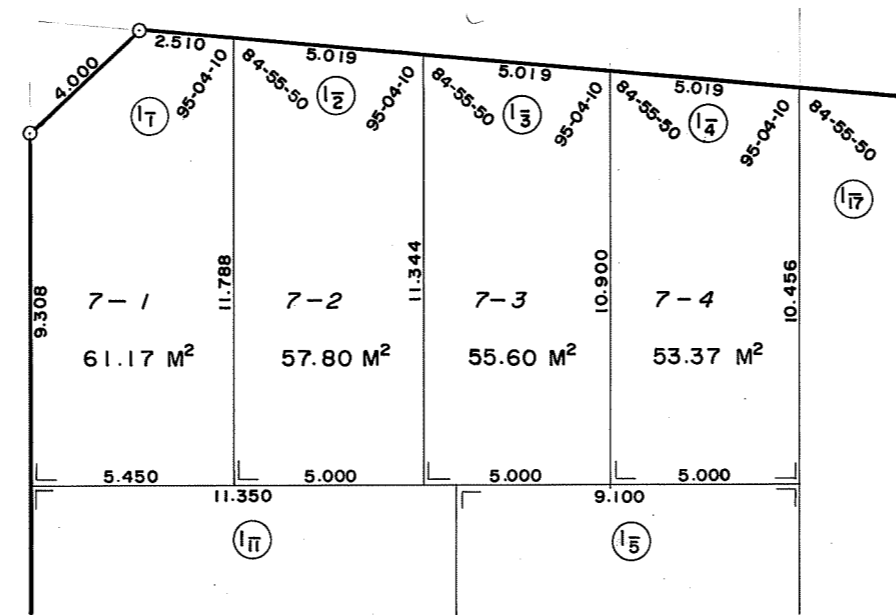
南
2
金
田
目



吹田都市計画南吹田第1地区画整理事業
換地 図

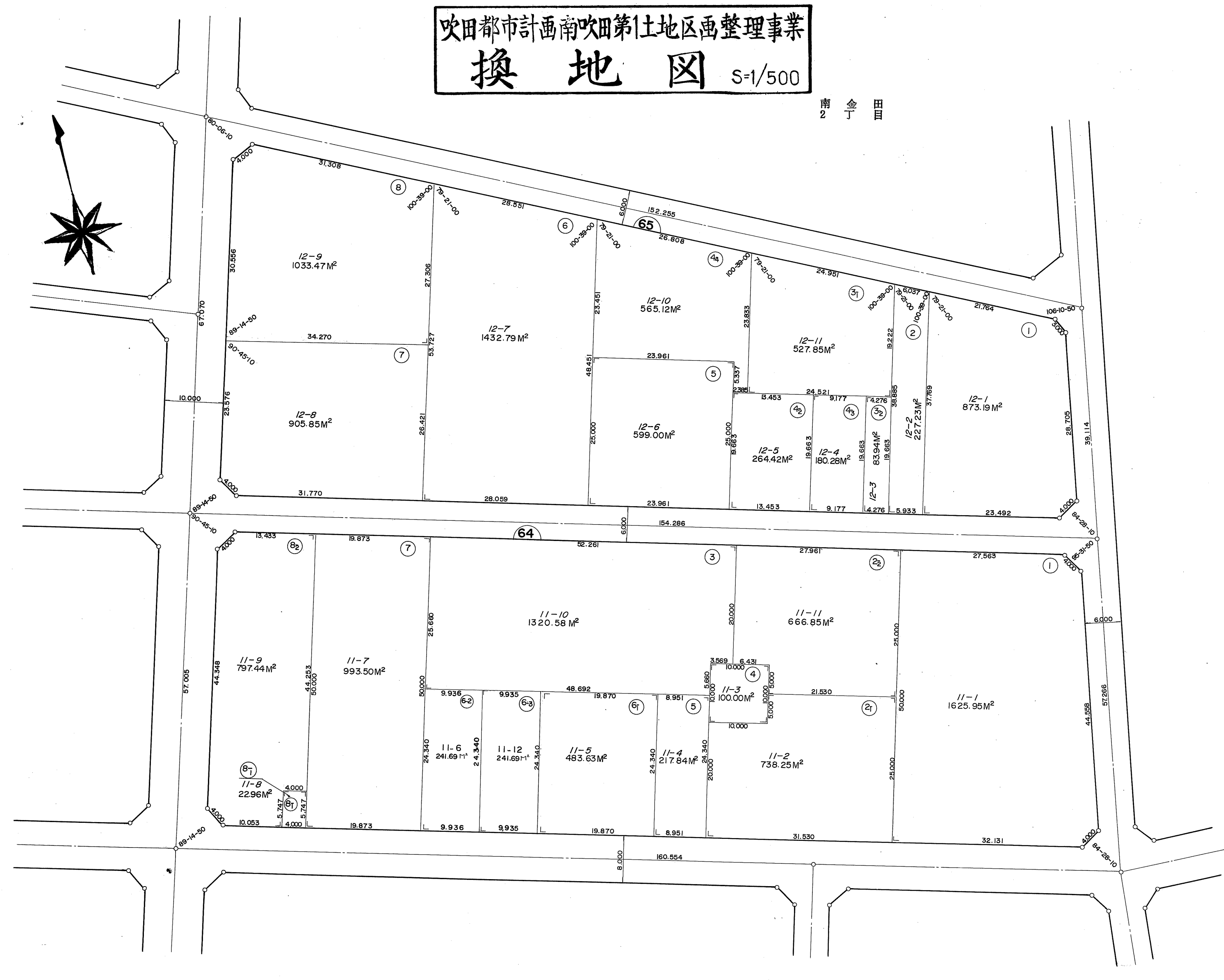

南 金 田
2 字 目

拡大図 A $s = 1/200$



吹田都市計画南吹田第1地区区画整理事業
換地 図 S=1/500

南 金 田
2 丁 目




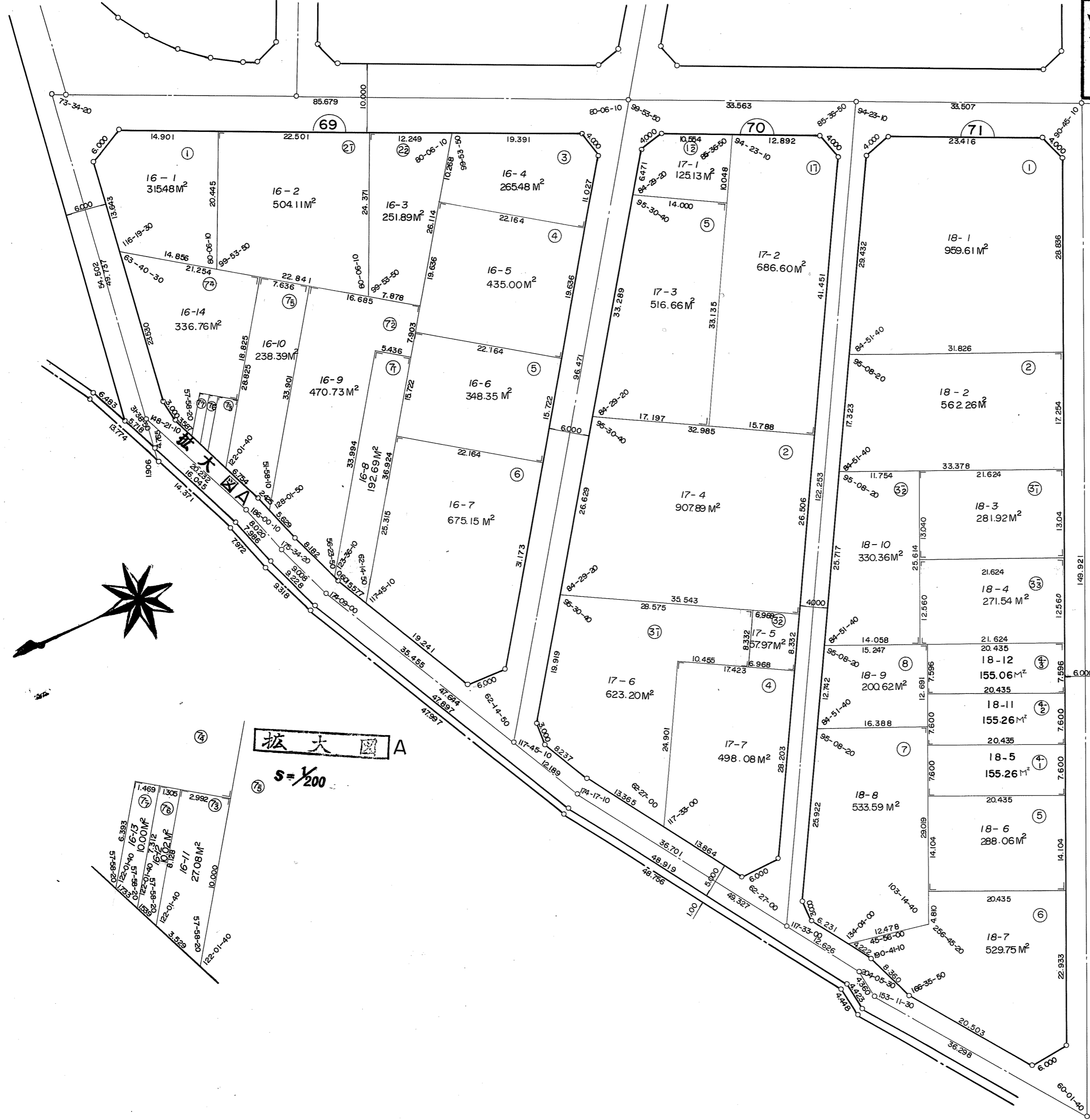
吹田都市計画南吹田第1地区画整理事業
換地 図 S=1/500

南 金 田



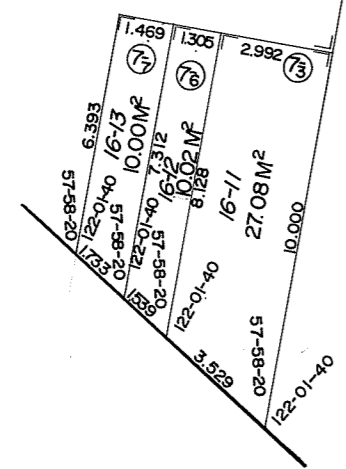
吹田都市計画南吹田第1地区画整理事業
換地 図 S=1/500

南 金 田 目
2 丁




拡大図 A

S=1/200

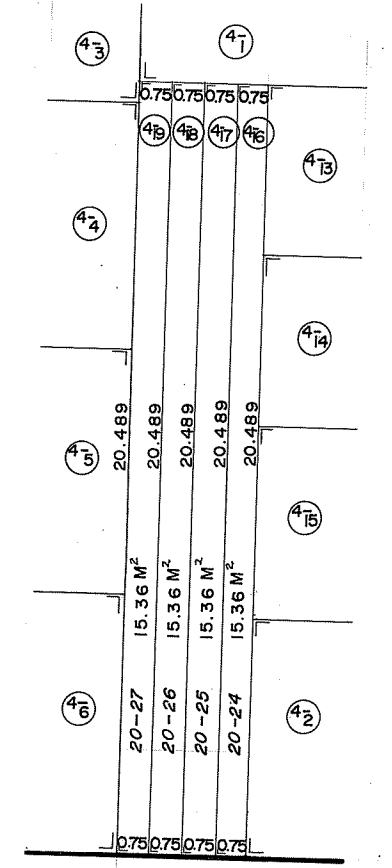


吹田都市計画南吹田第1地区画整理事業
換地 図 S=1/500

南 金 田
2 丁 目



拡大図 C S=1/200



別紙
拡大図 A

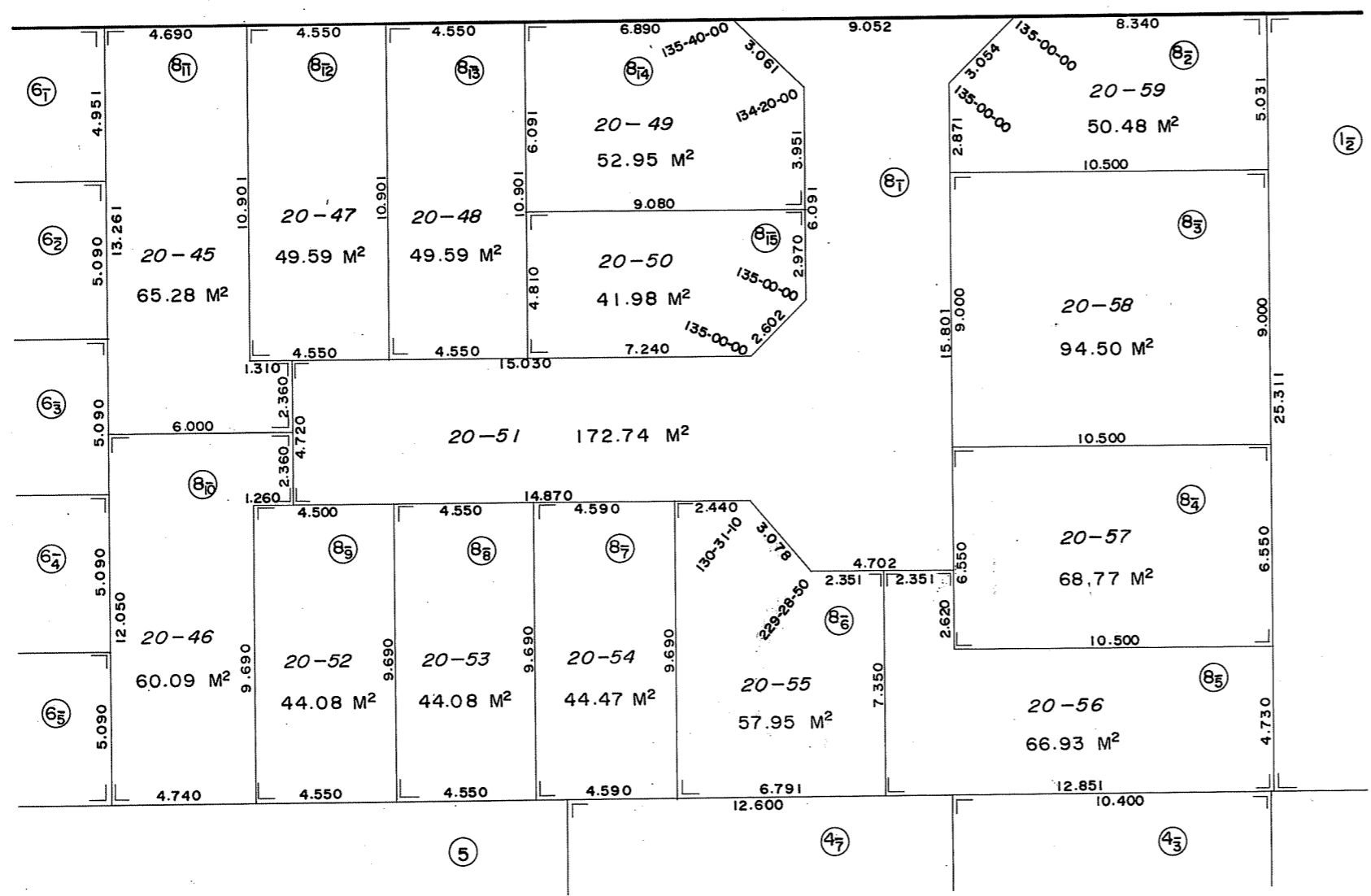
別紙
拡大図 B

拡大図 C

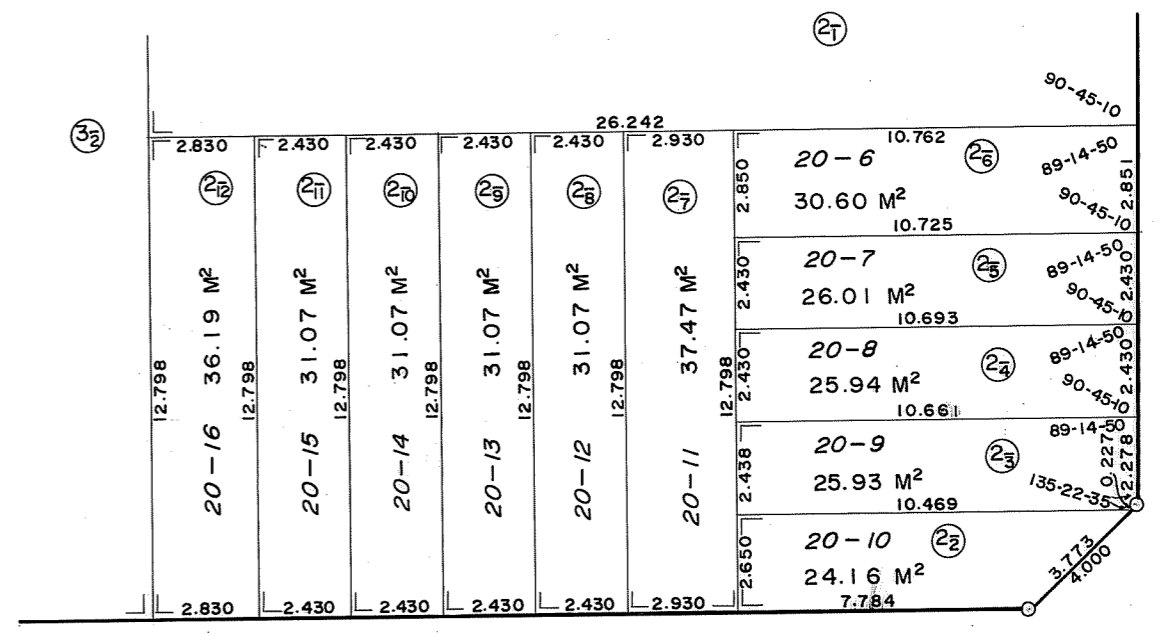
吹田都市計画南吹田第1地区画整理事業
換地 図

南 金 田
2 丁 目

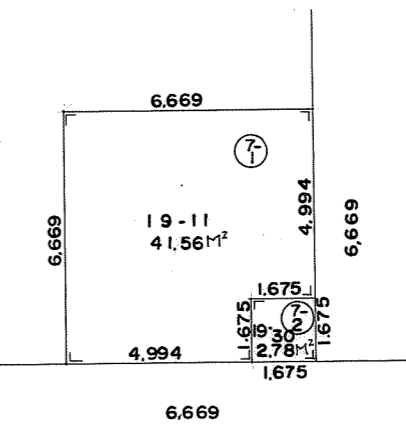
拡大図 A $s = 1/200$



拡大図 B $s = 1/200$



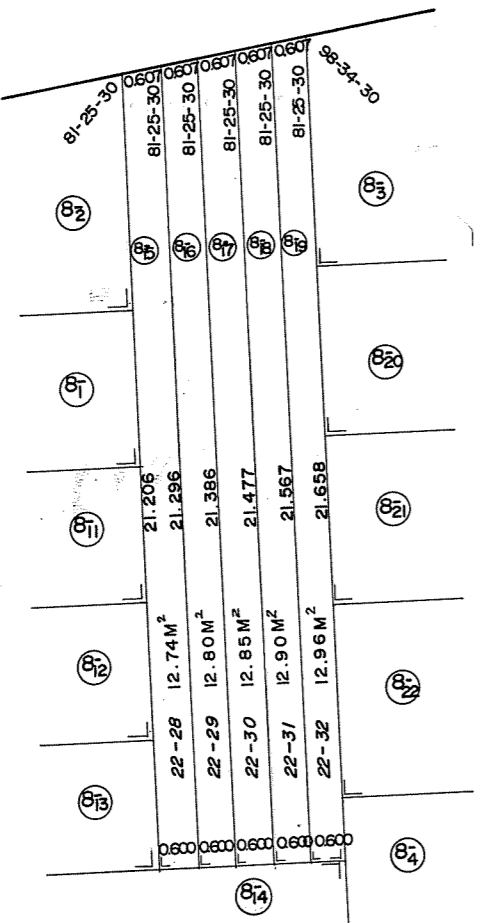
C $s = 1/200$



吹田都市計画南吹田第1地区画整理事業
換地 図 S=1/500


南 金 田 目

拡大図 A S=1/200



吹田都市計画南吹田第1地区画整理事業
換地 図 S=1/500

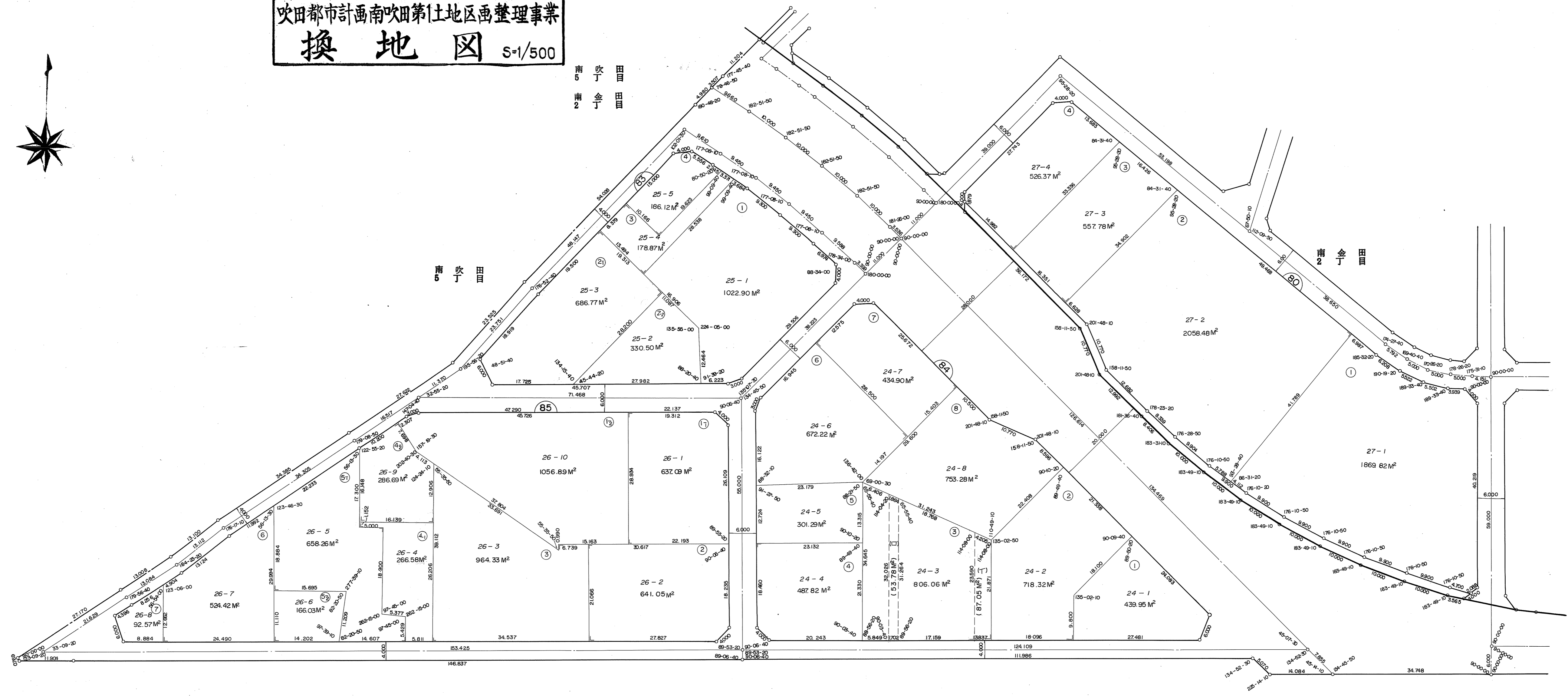
南 金 田 目



吹田都市計画南吹田第1地区画整理事業
換地 図 S=1/500



南吹田
南金田



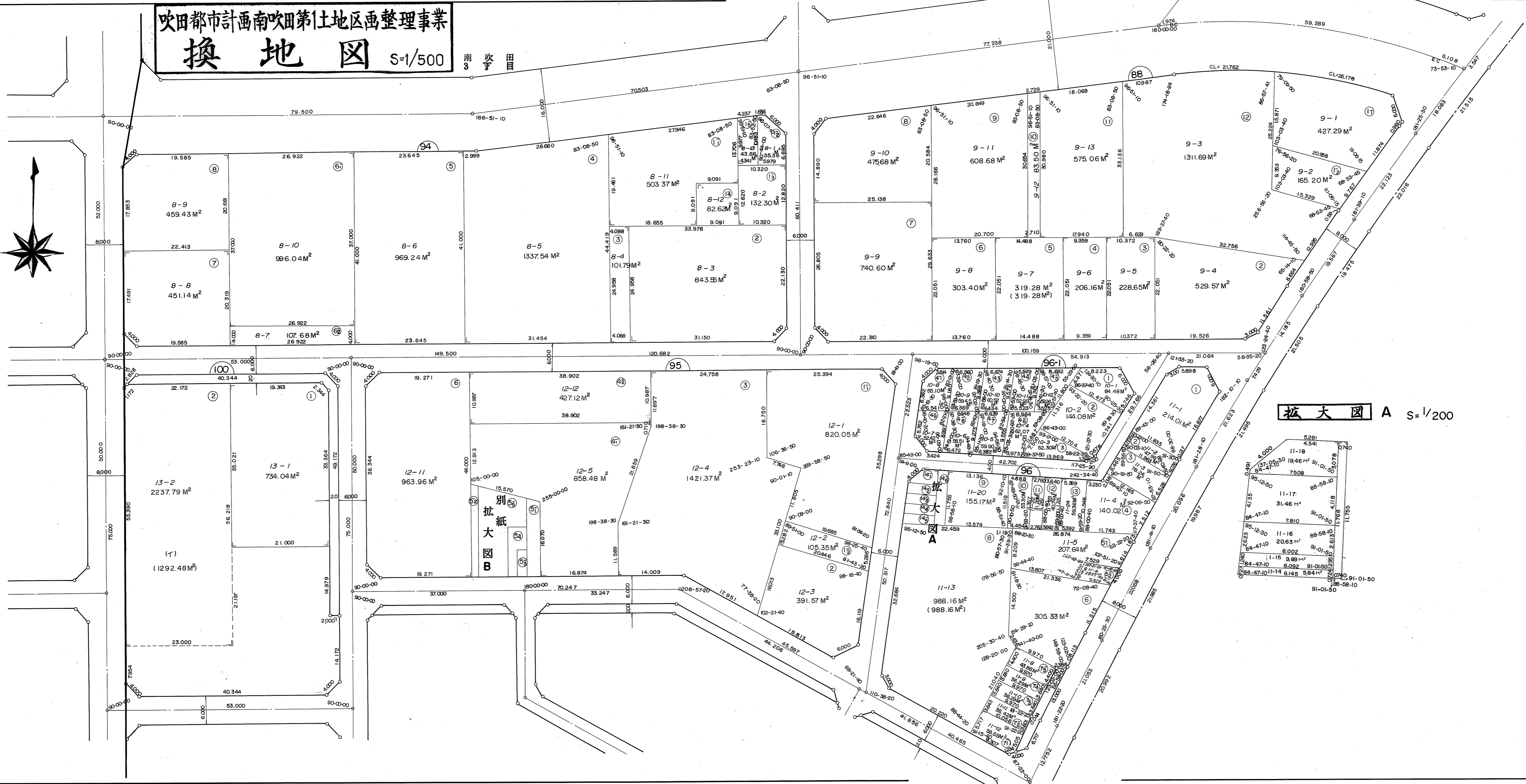
吹田都市計画南吹田第1地区画整理事業
換地 図 S=1/500

南吹田
3丁目



吹田都市計画南吹田第1地区画整理事業
換地 図 S=1/500

南吹田



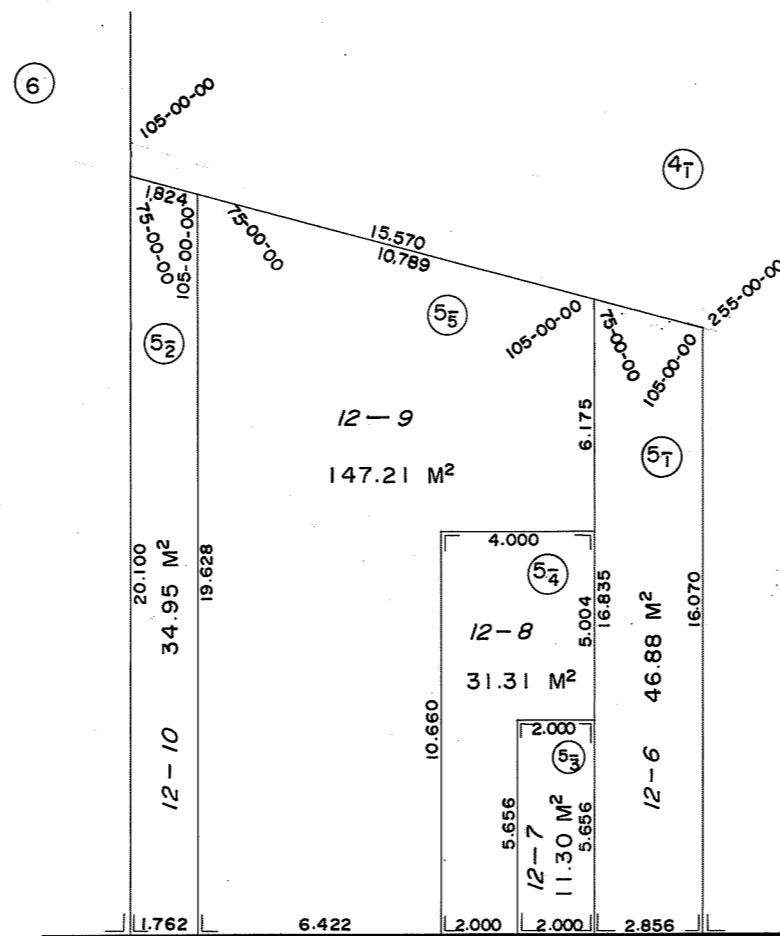
拡大図 A S=1/200

別紙
拡大図 B

吹田都市計画南吹田第1地区区画整理事業
換地 図

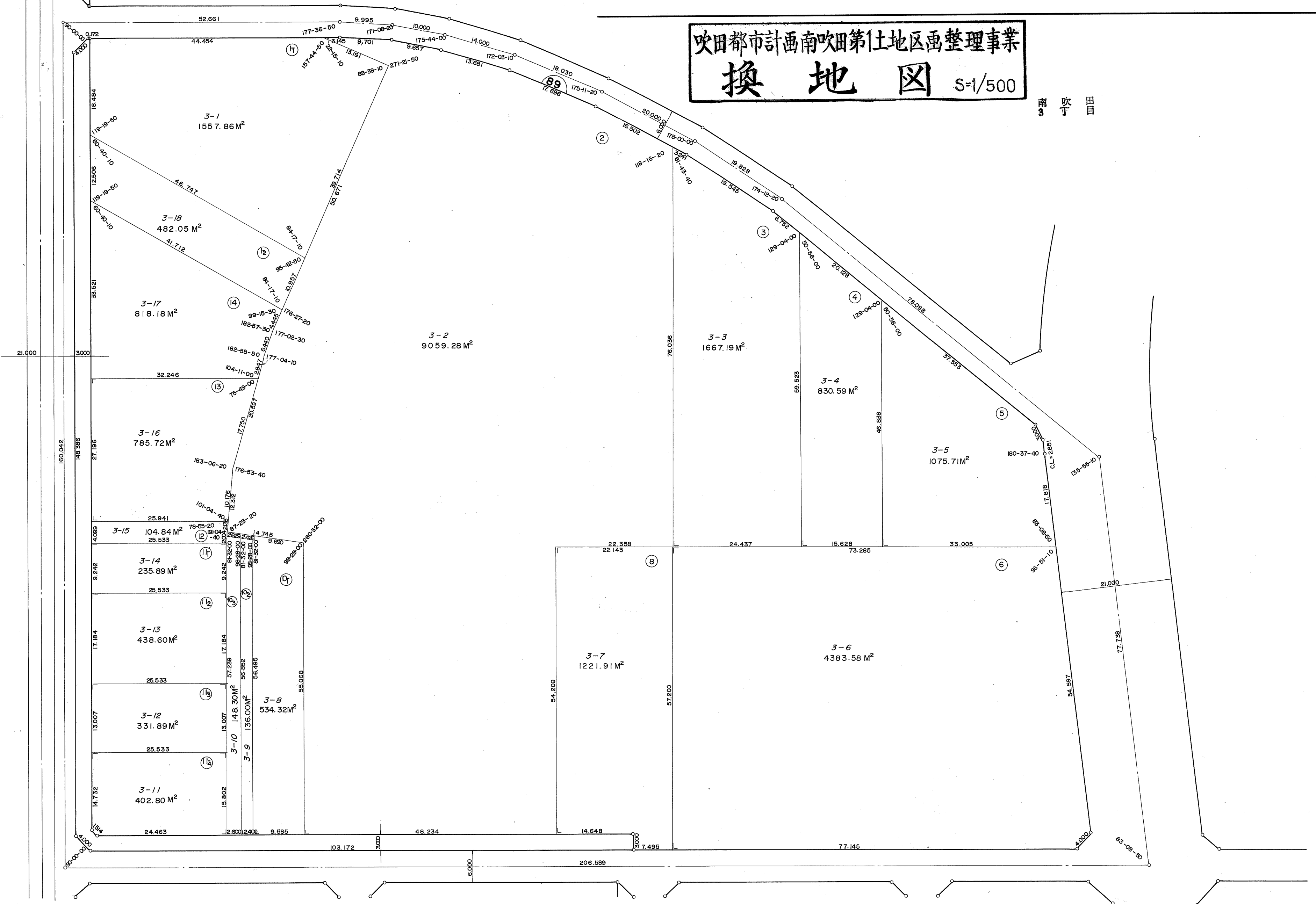

南 吹 田
3 丁 目

換大図 B $s = 1/200$



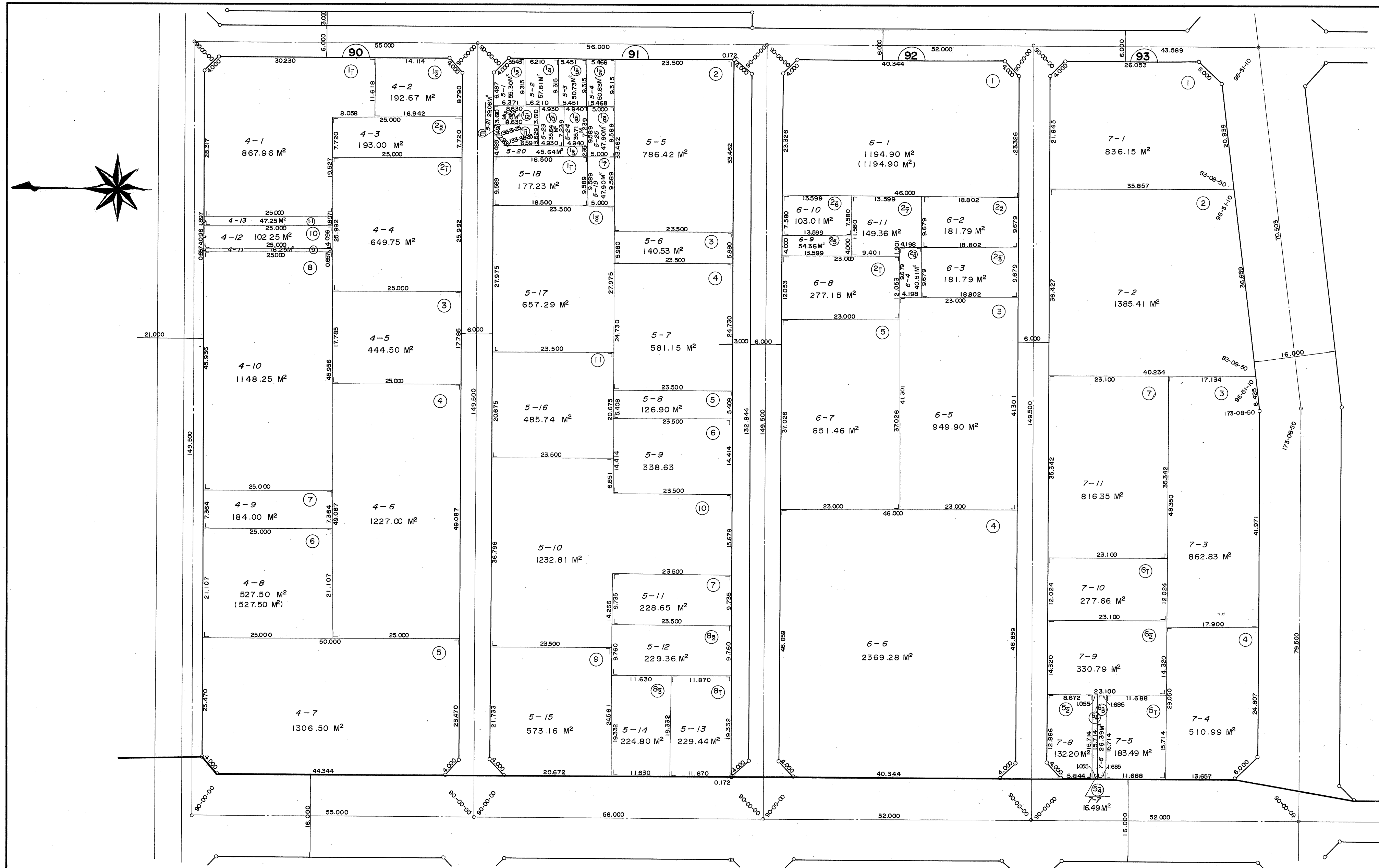
吹田都市計画南吹田第1地区画整理事業
換地 図 S=1/500

南吹田
3丁目



吹田都市計画南吹田第1地区画整理事業
換地 図 S=1/500

南 吹 田 目



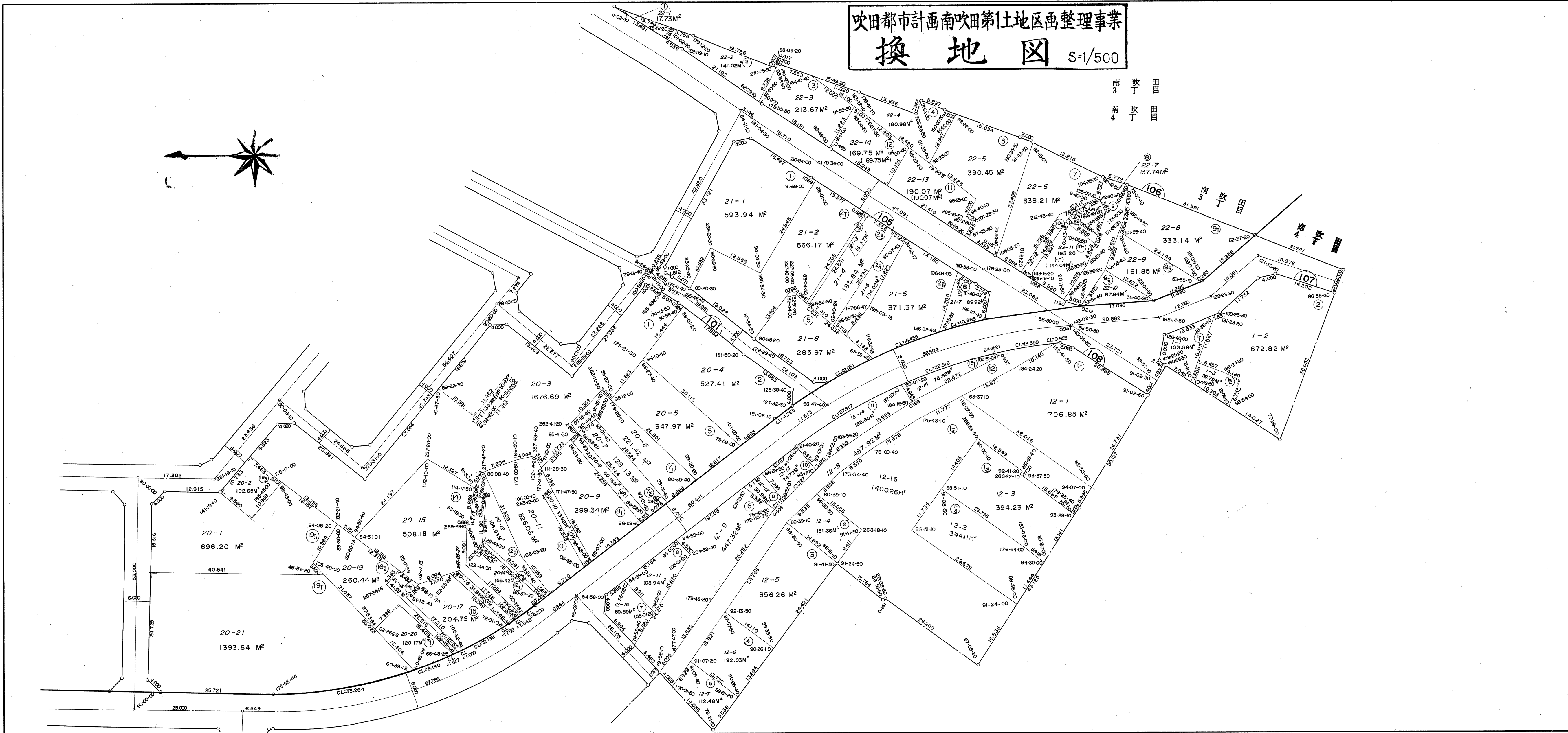

吹田都市計画南吹田第1地区区画整理事業
換地 図 S=1/500

南吹田
3丁目



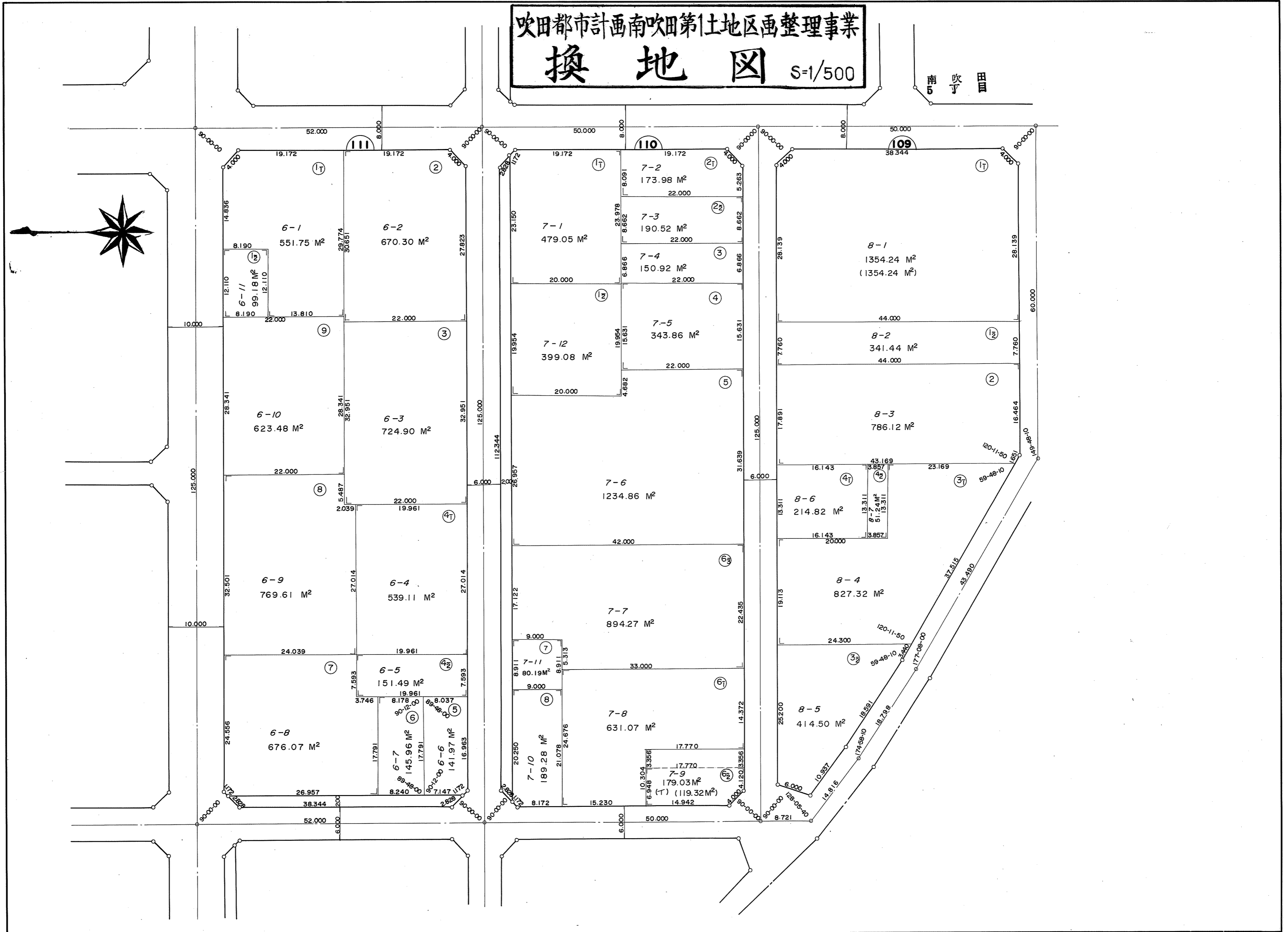

吹田都市計画南吹田第1地区画整理事業
換地 図 S=1/500

南吹田
3丁目
南吹田
4丁目



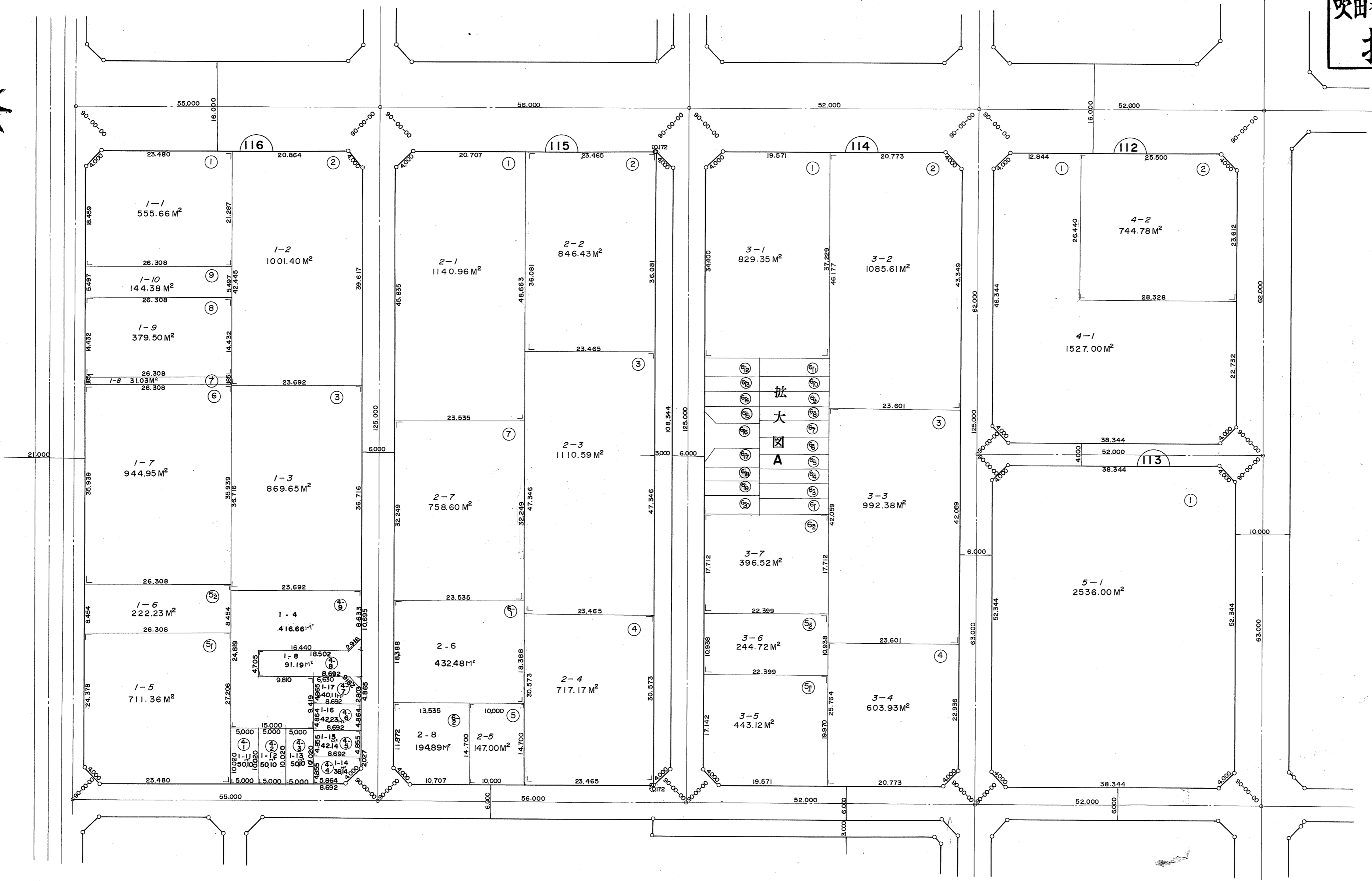

吹田都市計画南吹田第1地区画整理事業
換地 図 S=1/500

南吹田

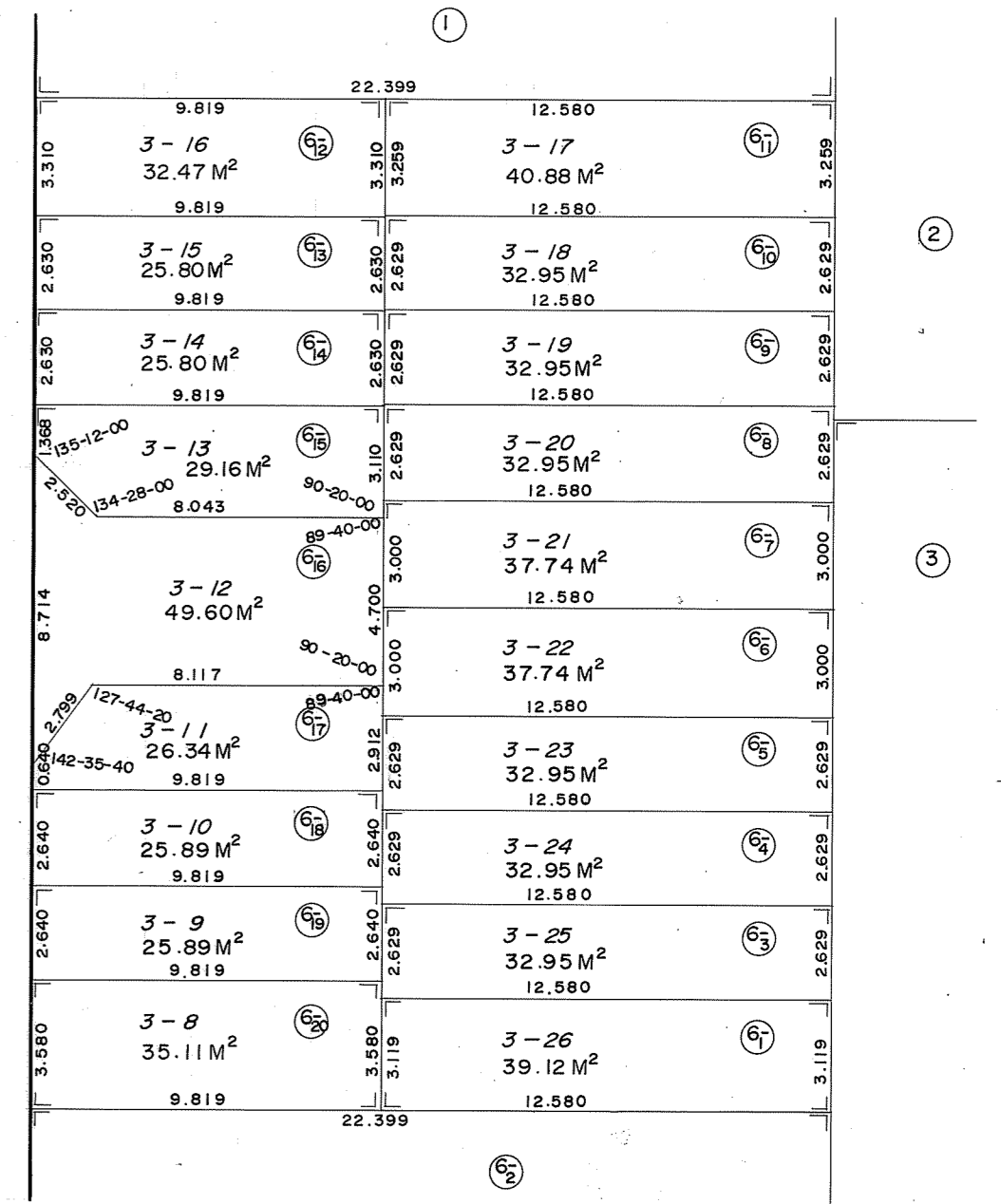


吹田都市計画南吹田第1地区画整理事業
換地 図 S=1/500

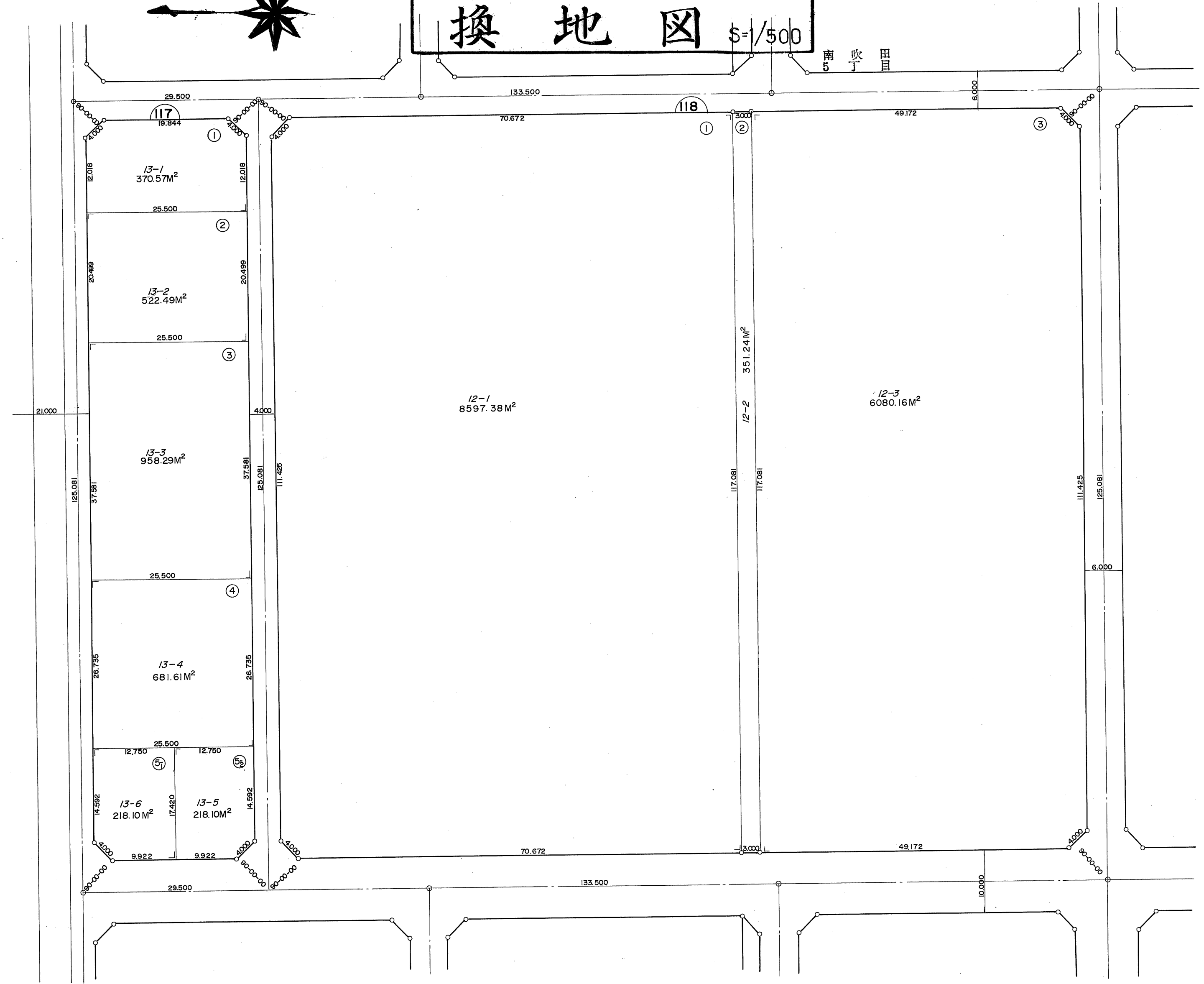

南吹田
5丁目



拡大図 A S=1/200



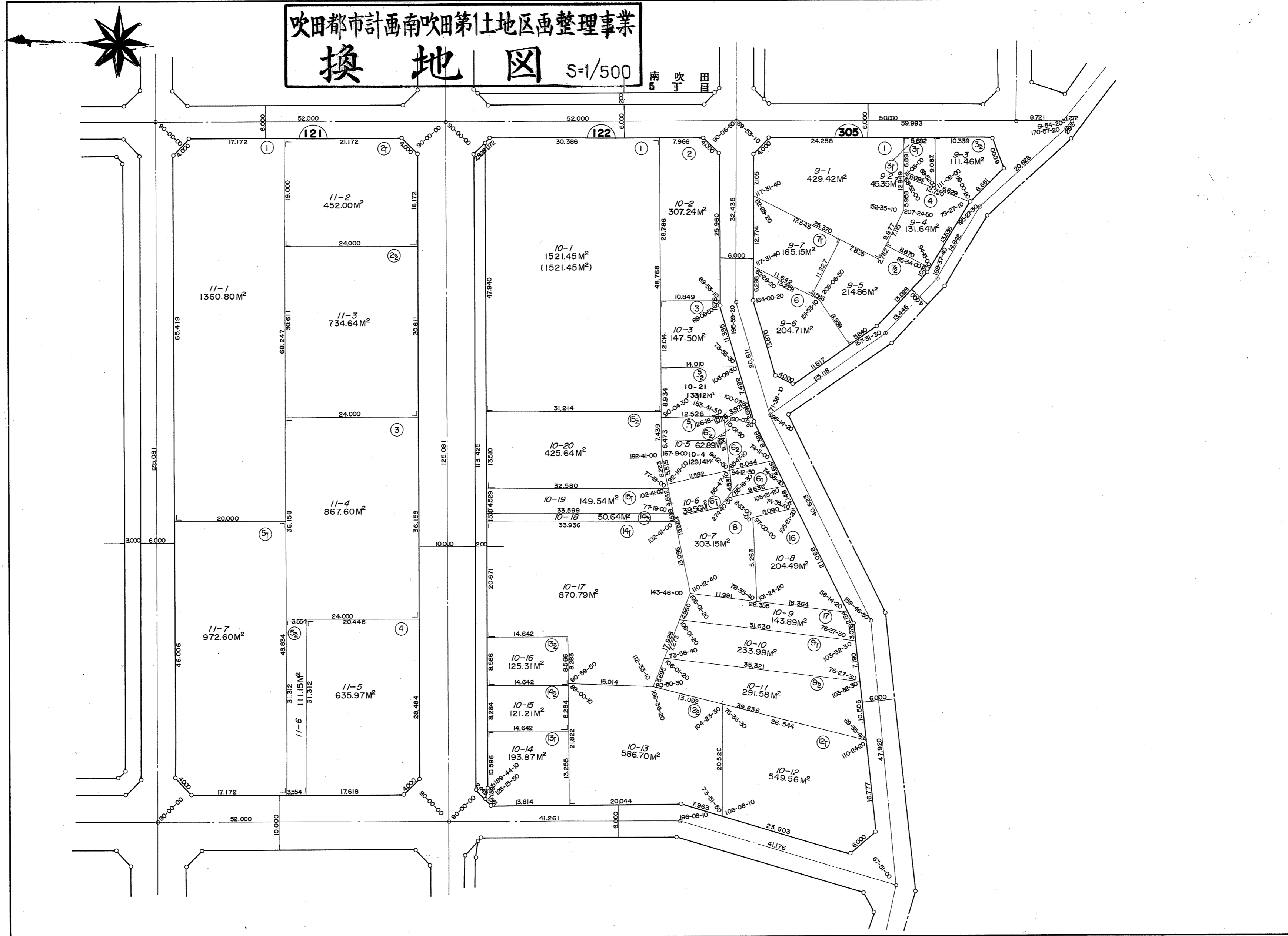
吹田都市計画南吹田第1地区画整理事業
換地 図 S=1/500



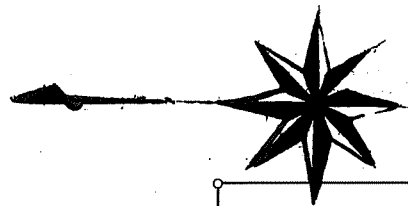
南吹田
5丁目

吹田都市計画南吹田第1地区区画整理事業
換地 図 S=1/500

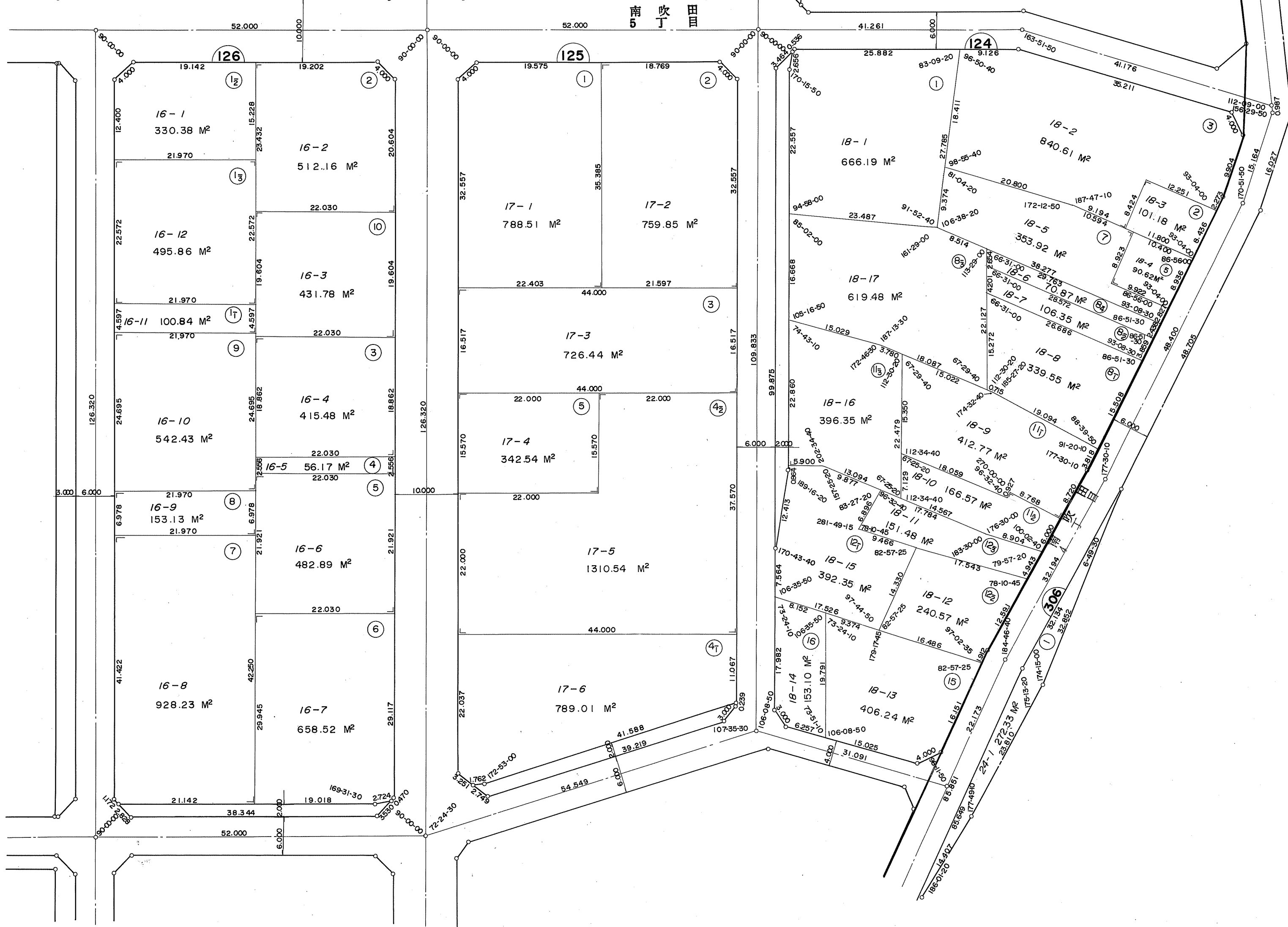
南吹田



吹田都市計画南吹田第1地区画整理事業
換地 図 S=1/500

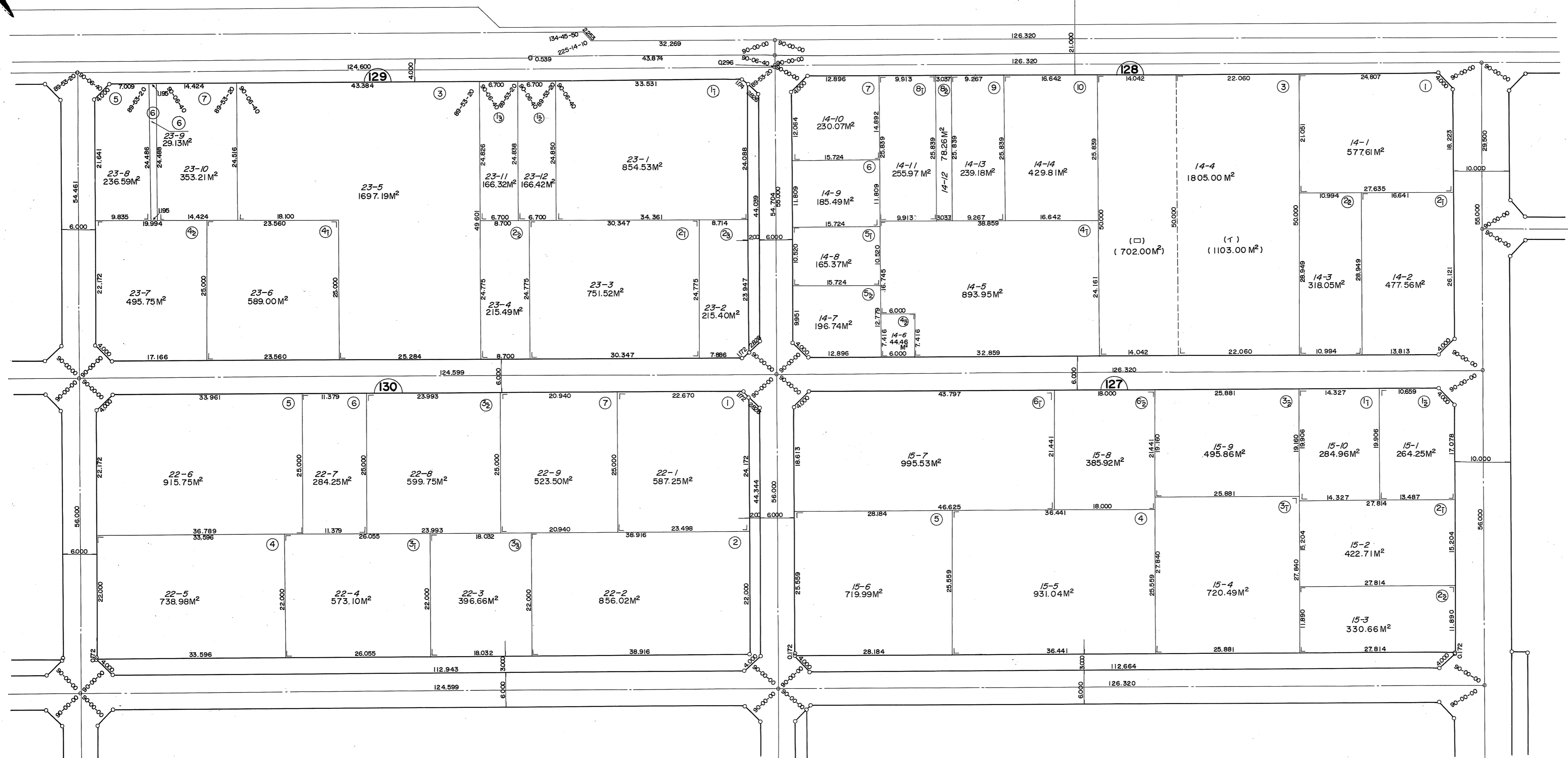


南吹田
田目
南吹田
田目



吹田都市計画南吹田第1地区画整理事業
換地 図 S-1/500


南吹田



吹田都市計画南吹田第1地区画整理事業
換地 図 5=1/500

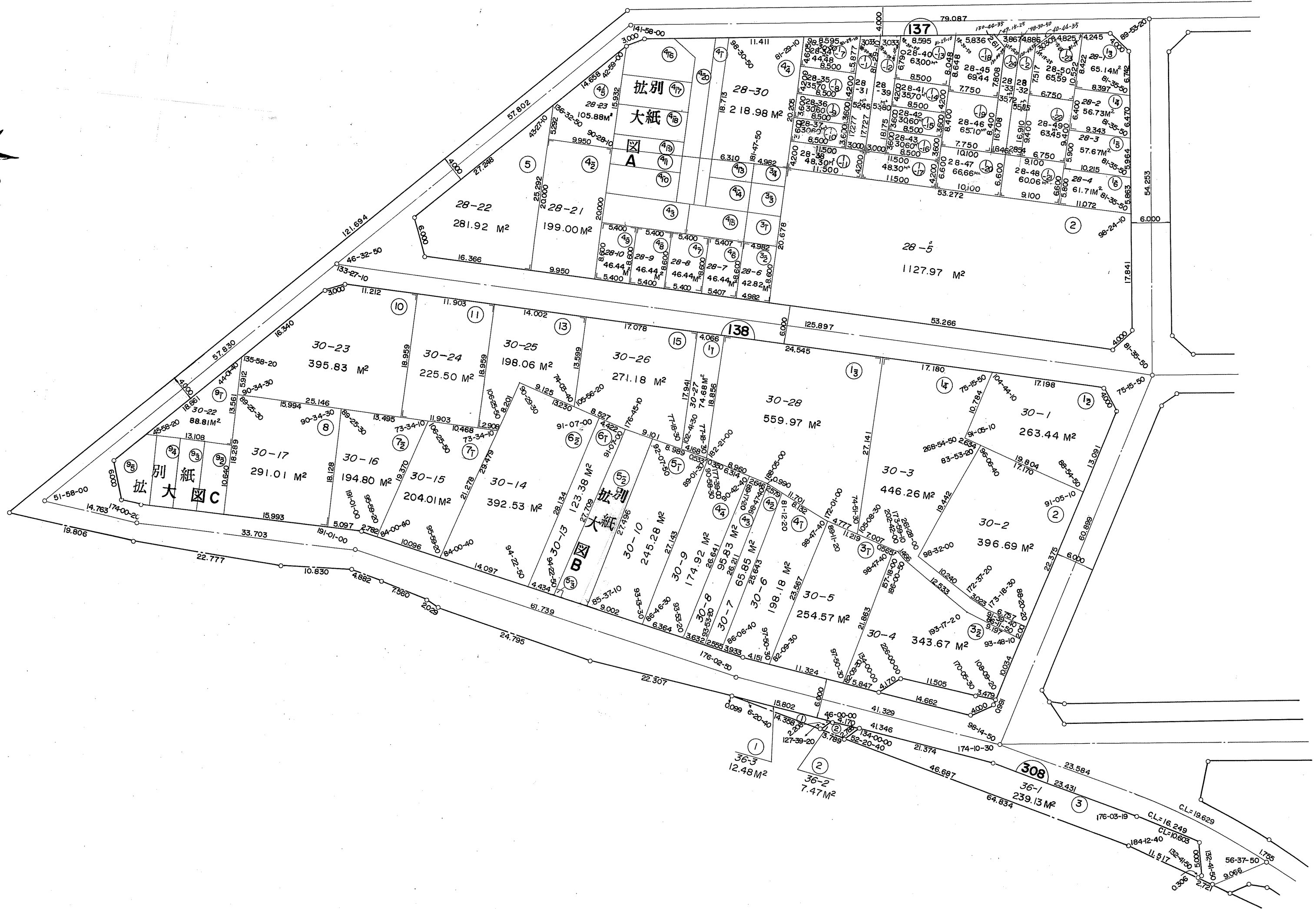


吹田都市計画南吹田第1地区画整理事業
換地 図 1/500



吹田都市計画南吹田第1地区画整理事業
換地 図 S=1/500

南吹田
5丁目



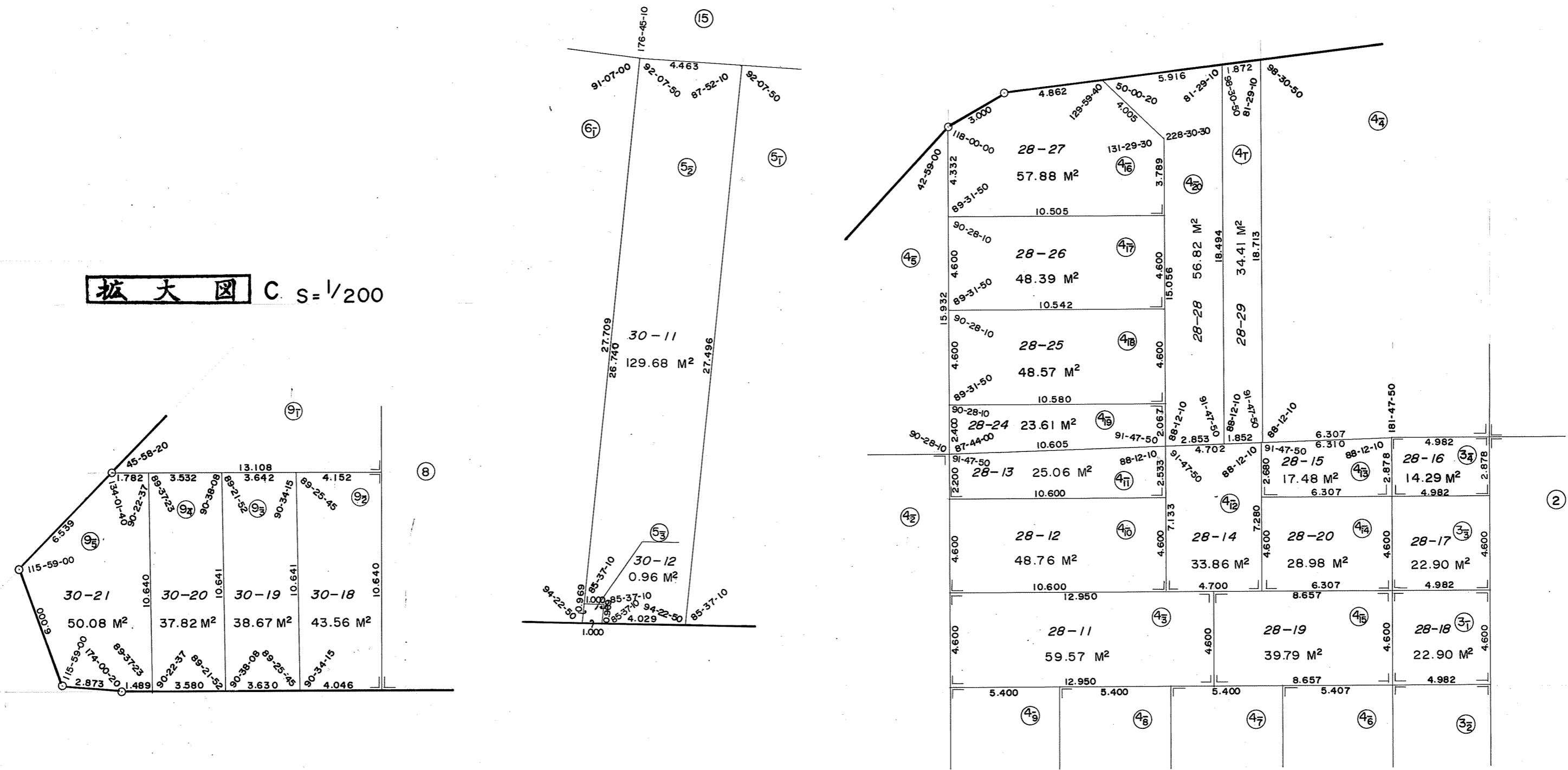
吹田都市計画南吹田第1地区区画整理事業 換地図

南吹田
5丁目

拡大図 B $s=1/200$

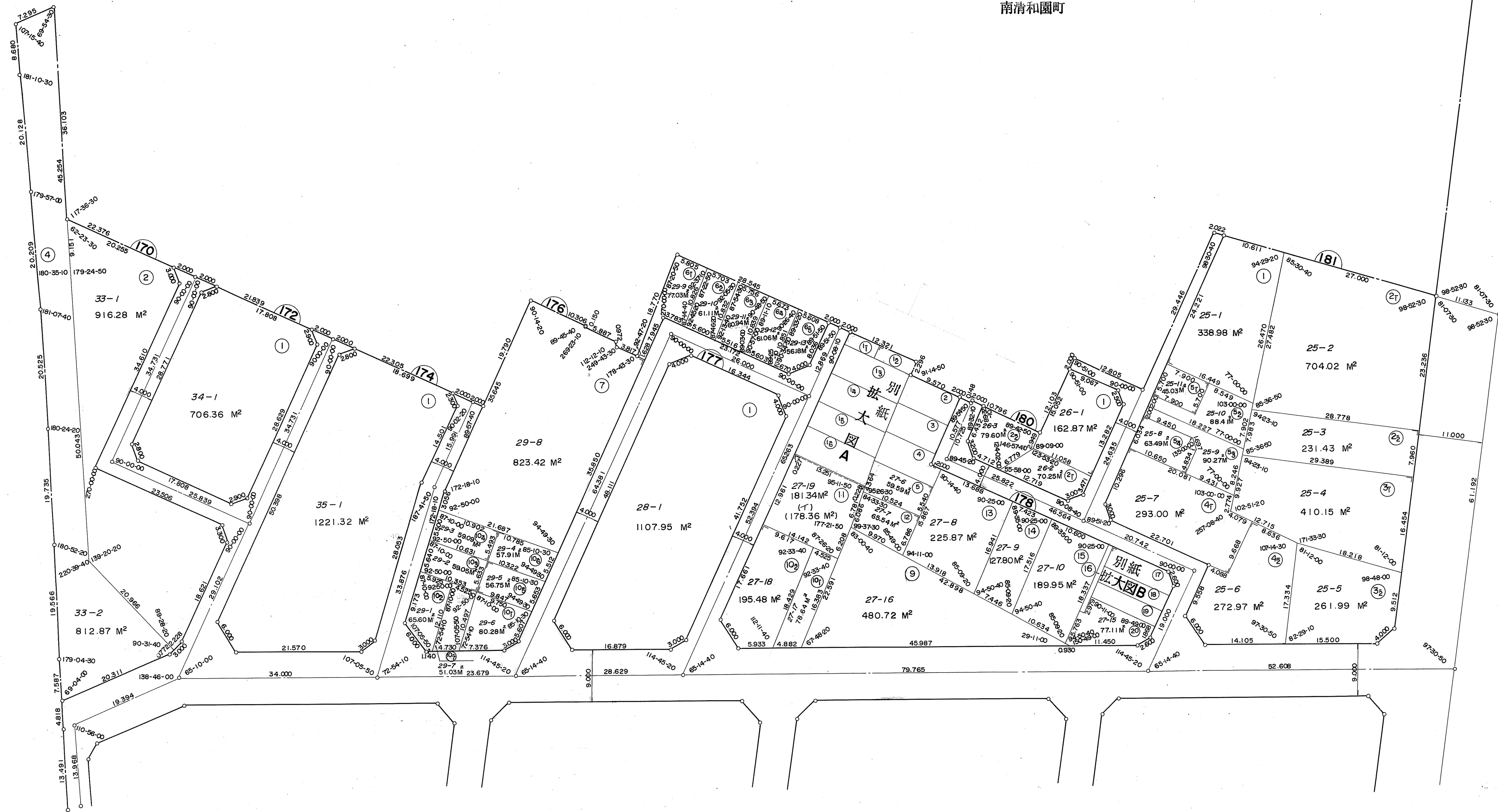

拡大図 A $s=1/200$

拡大図 C $s=1/200$



吹田都市計画南吹田第1地区画整理事業
換地図 S=1/500

南清和園町

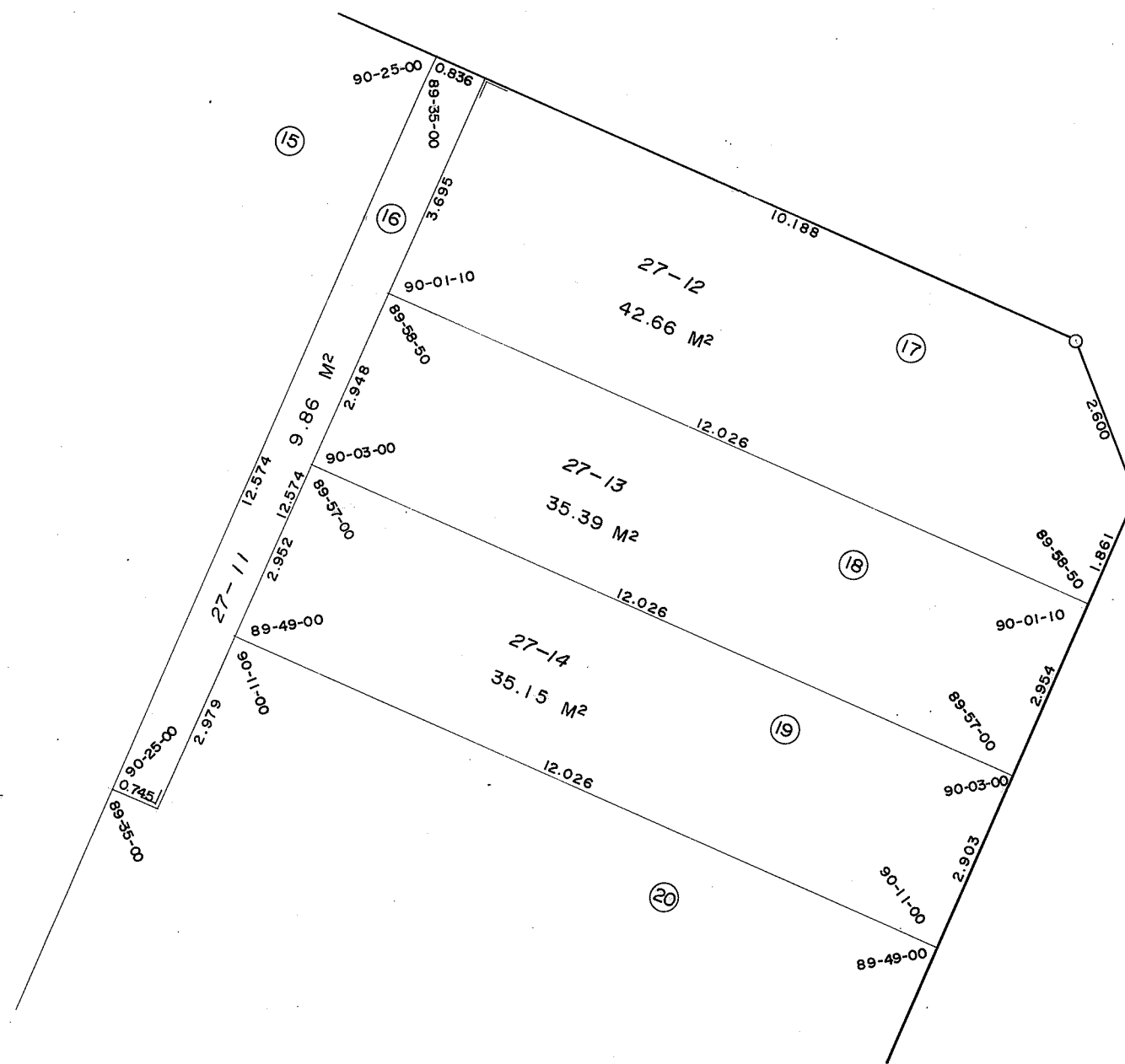
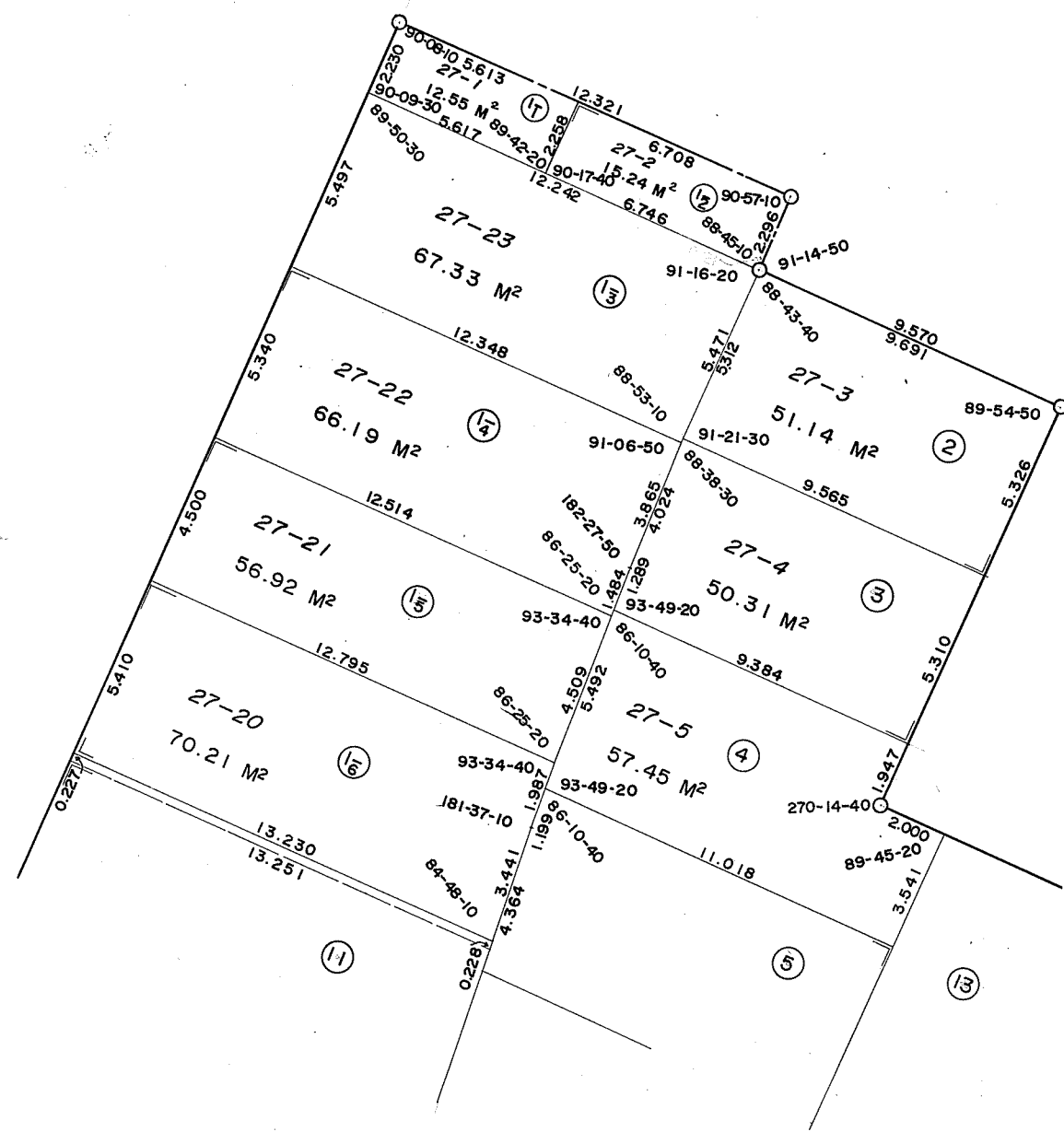


吹田都市計画南吹田第1地区画整理事業 換地 図

南清和園町

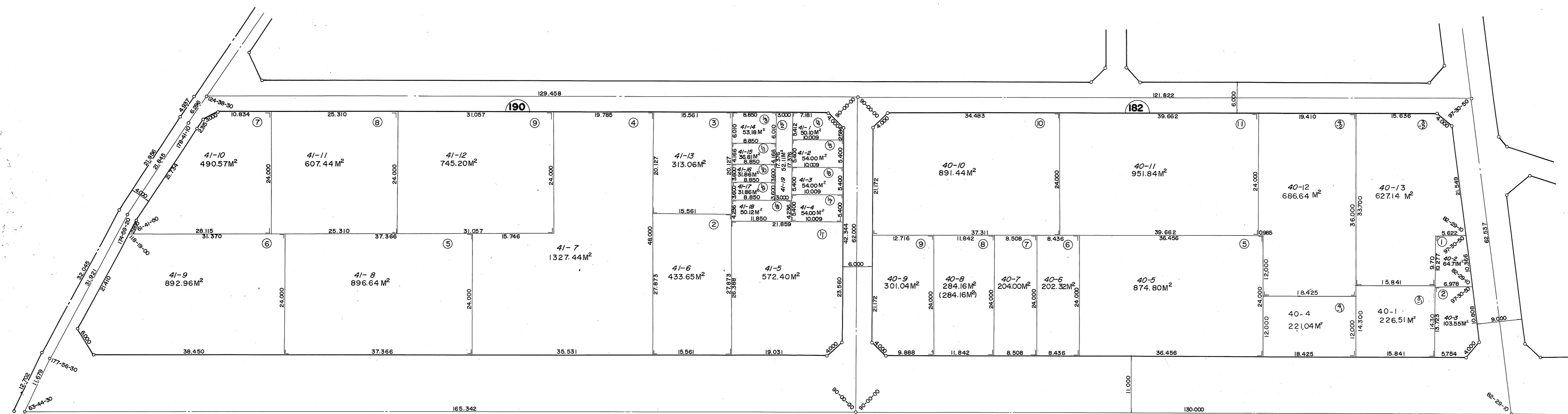

拡大図 A $S=1/200$

拡大図 B $S=1/100$



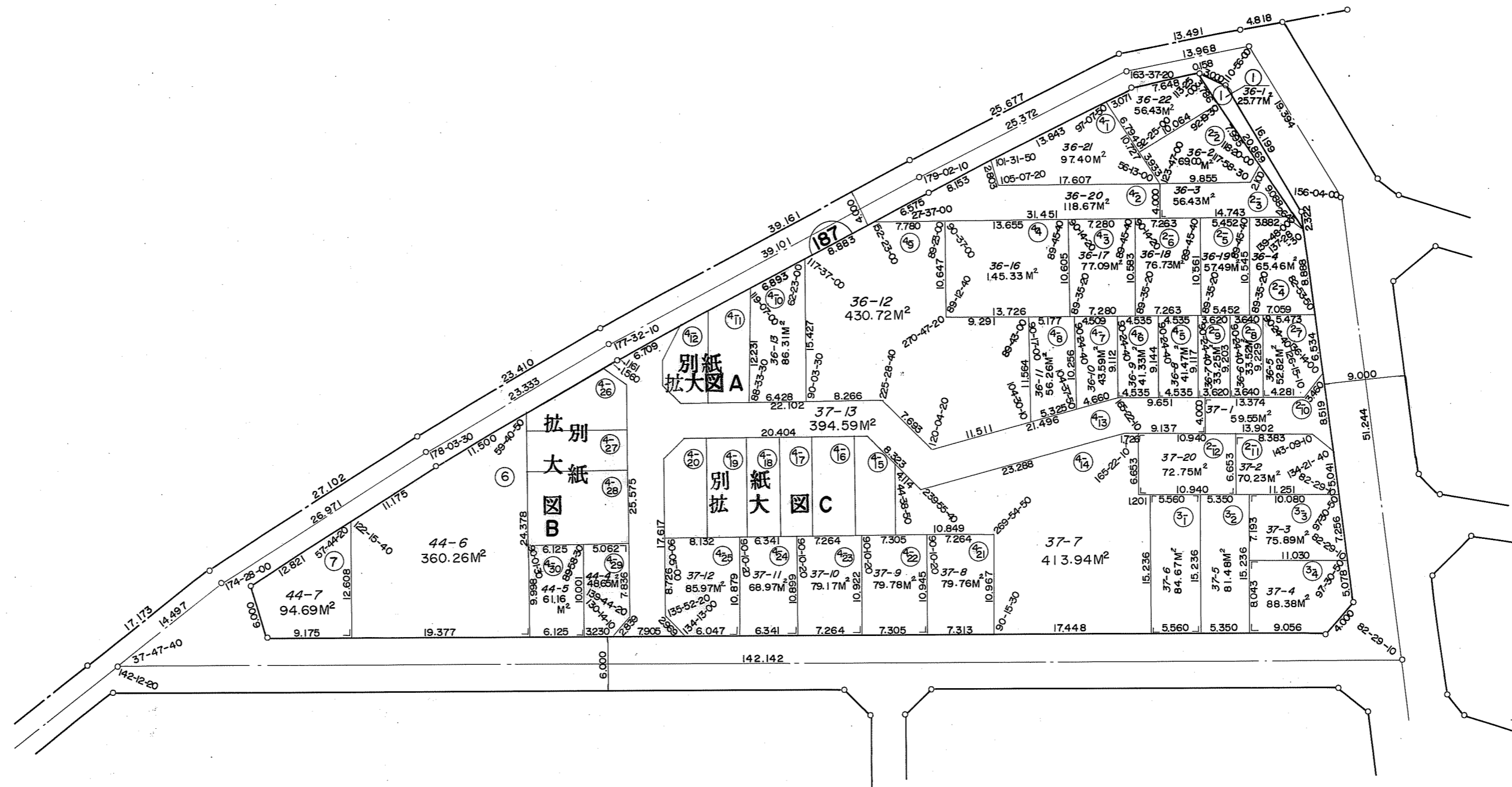
吹田都市計画南吹田第1地区画整理事業
換地図 S=1/500

南清和園町



吹田都市計画南吹田第1地区画整理事業
換地 図 S=1/500

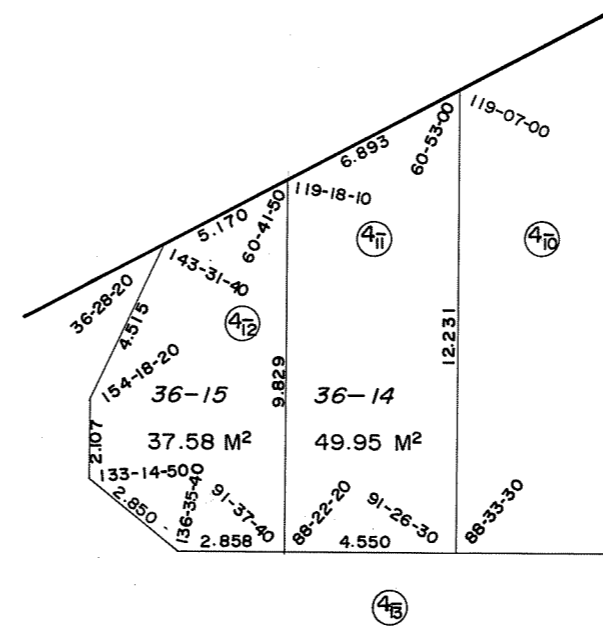
南清和園町



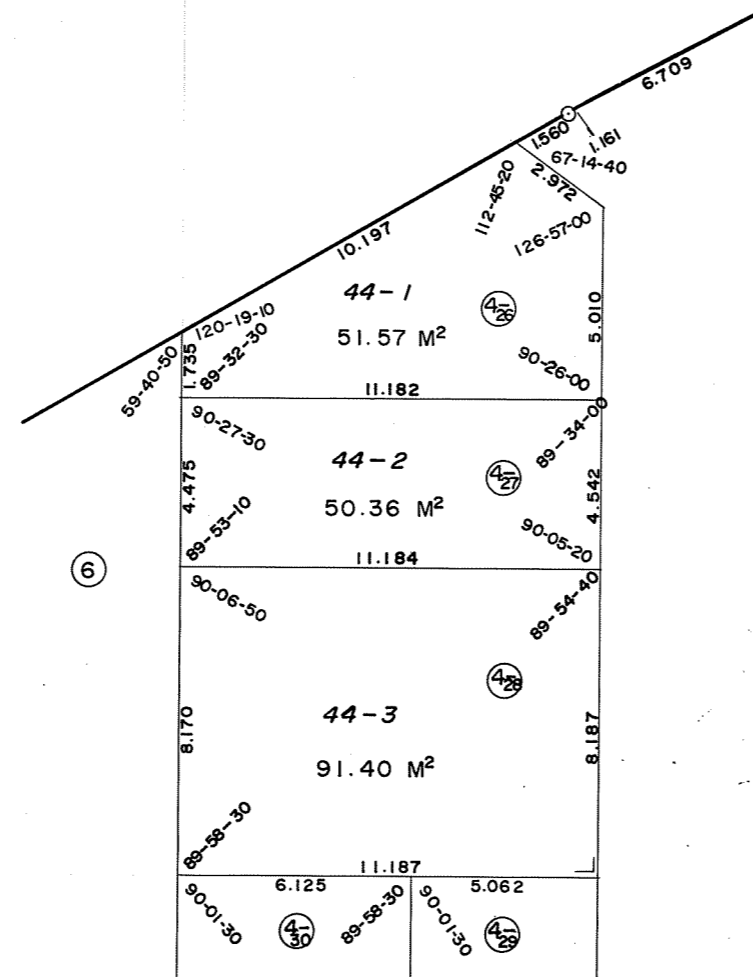
吹田都市計画南吹田第1地区画整理事業
換地 図

南清和園町

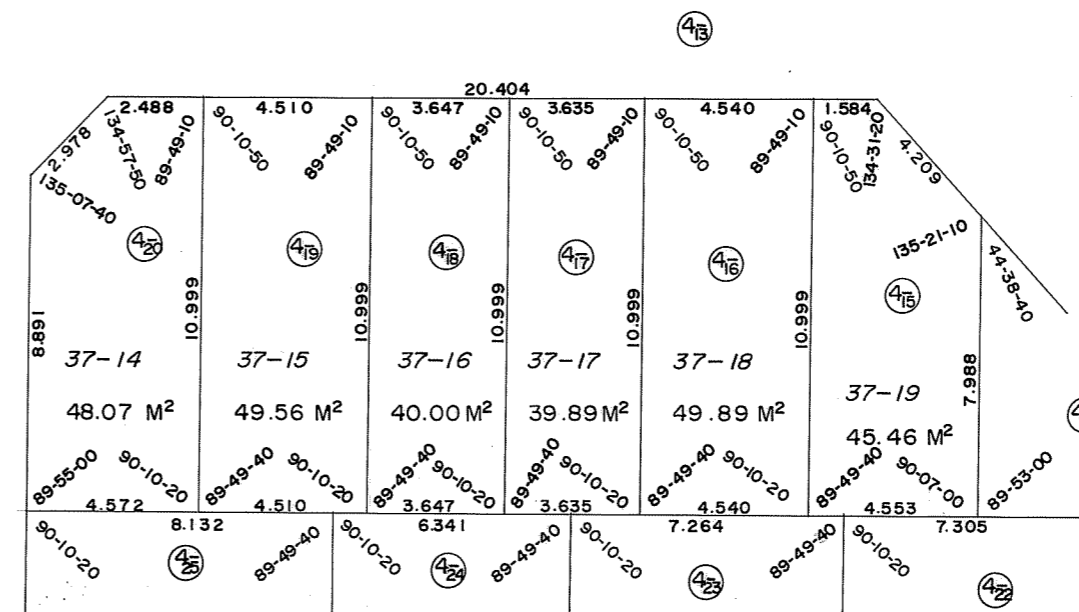
拡大図 A S=1/200



拡大図 B S=1/200

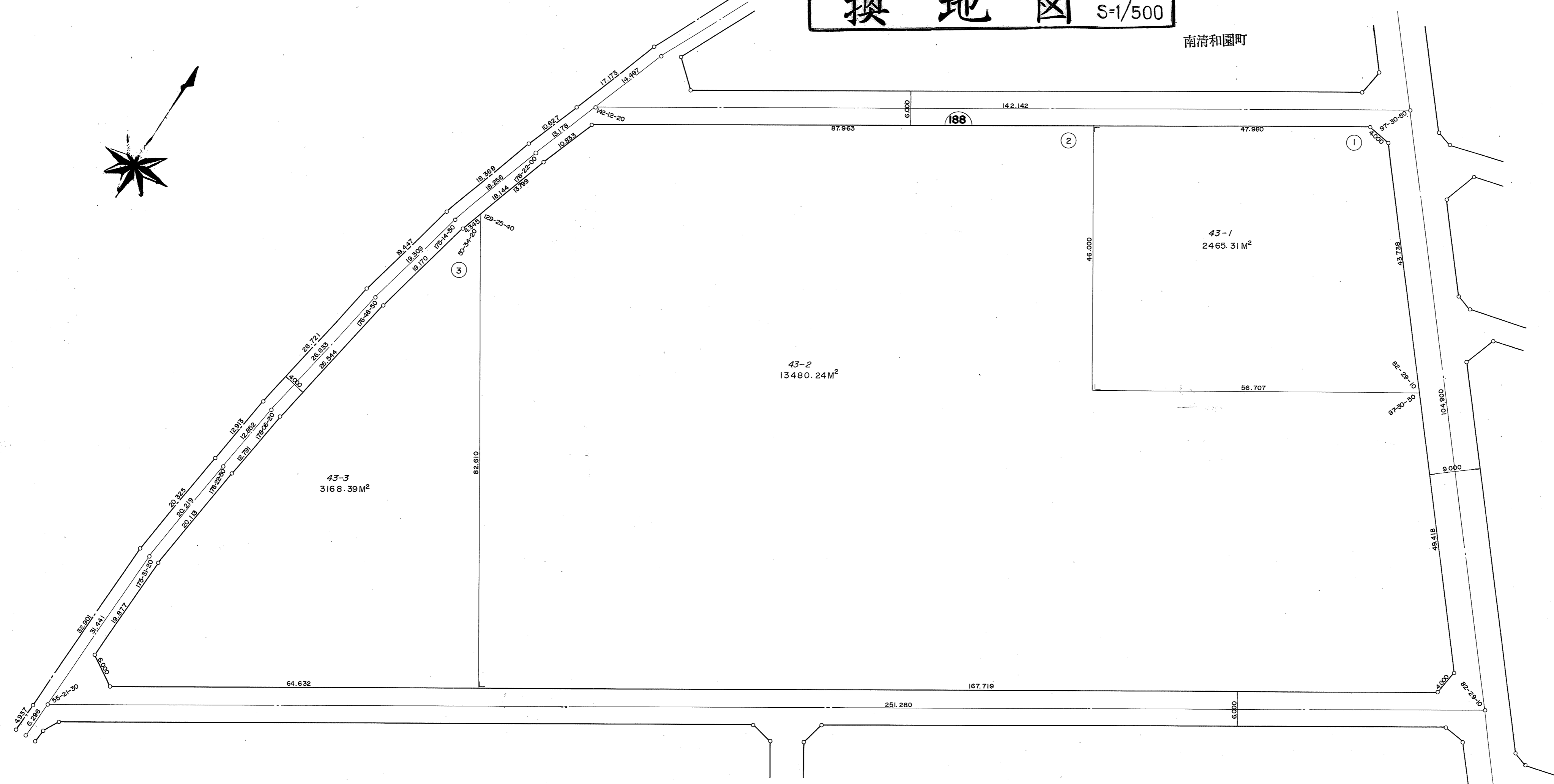


拡大図 C S=1/200




吹田都市計画南吹田第1地区区画整理事業
換地図 S=1/500

南清和園町



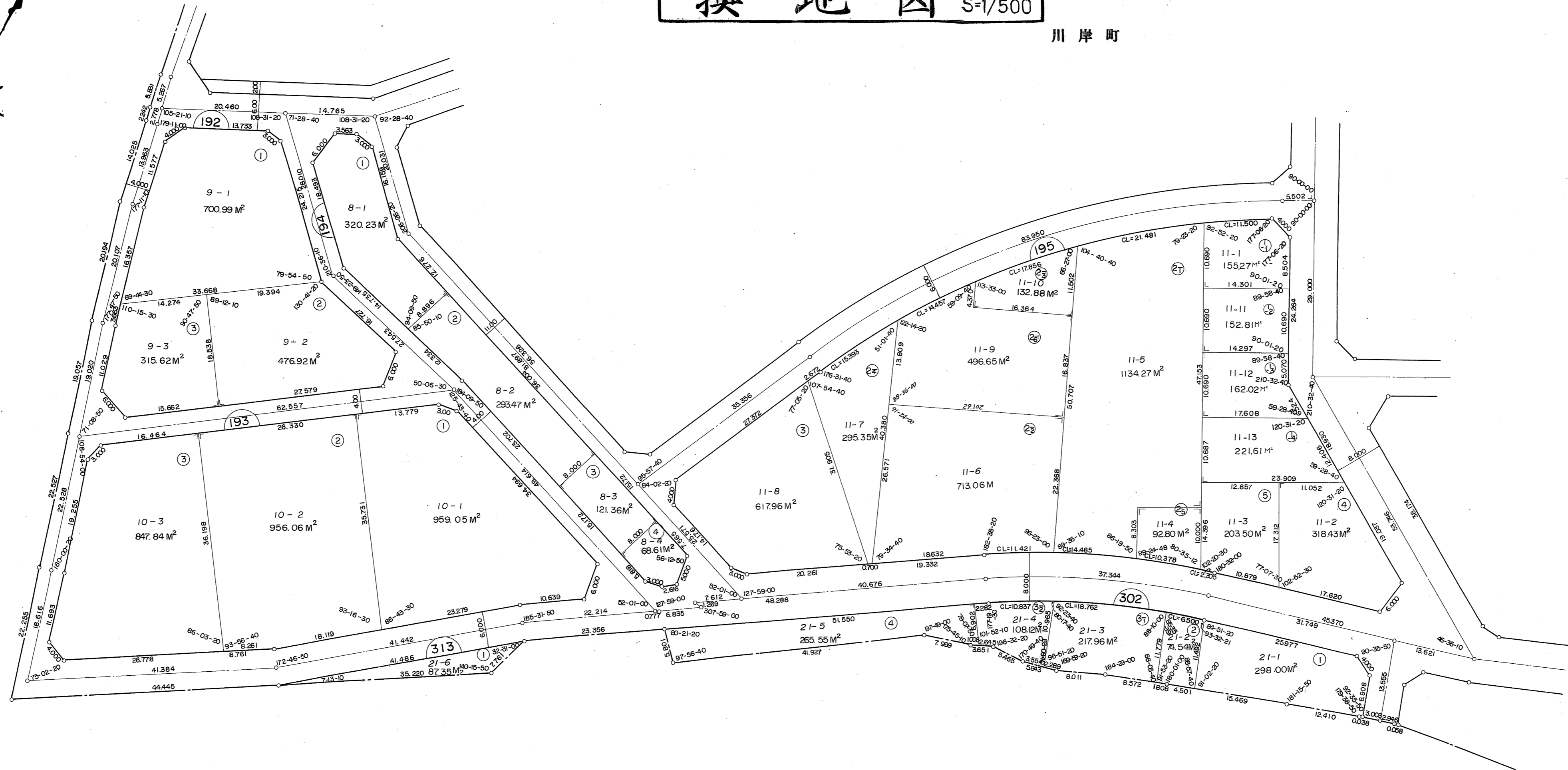
吹田都市計画南吹田第1地区画整理事業
換地 図 S=1/500

川岸町



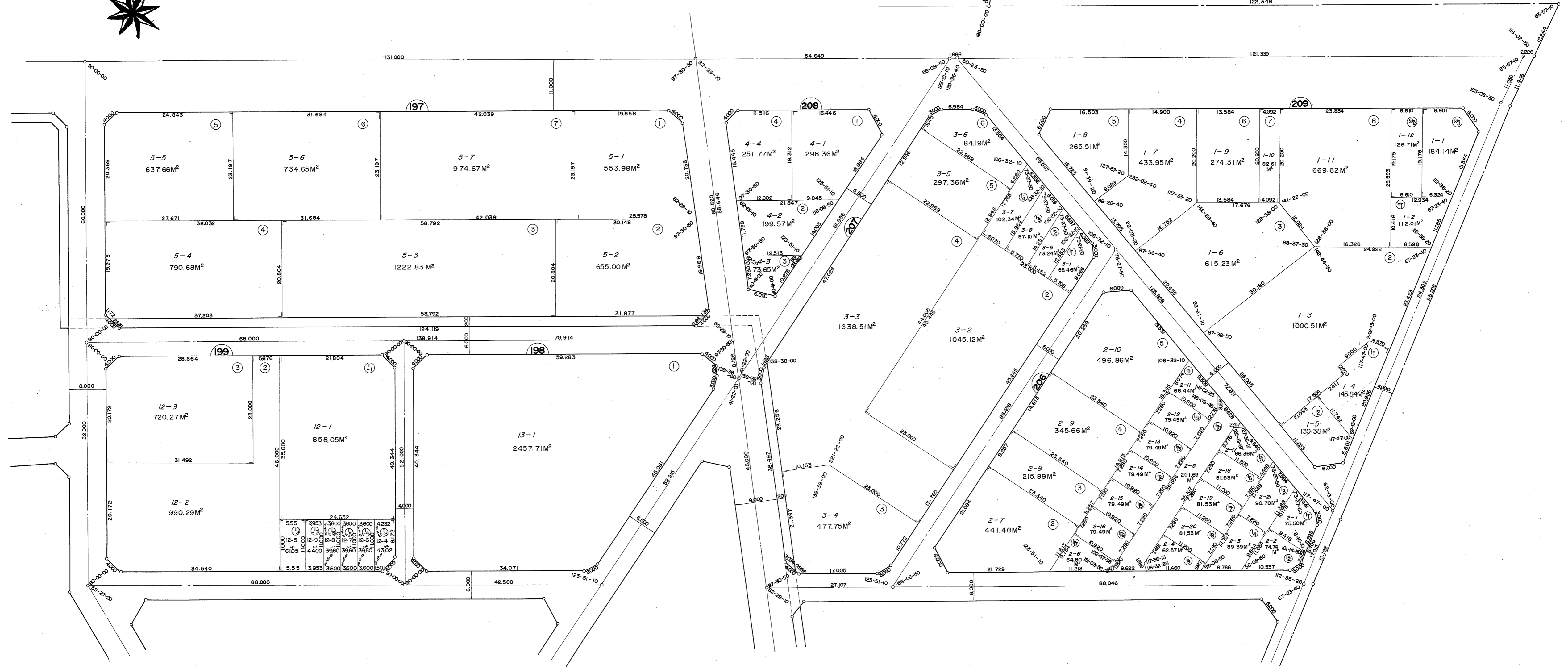
吹田都市計画南吹田第1地区画整理事業
換地図 S=1/500

川岸町



吹田都市計画南吹田第1地区画整理事業
換地 図 S=1/500

川岸町

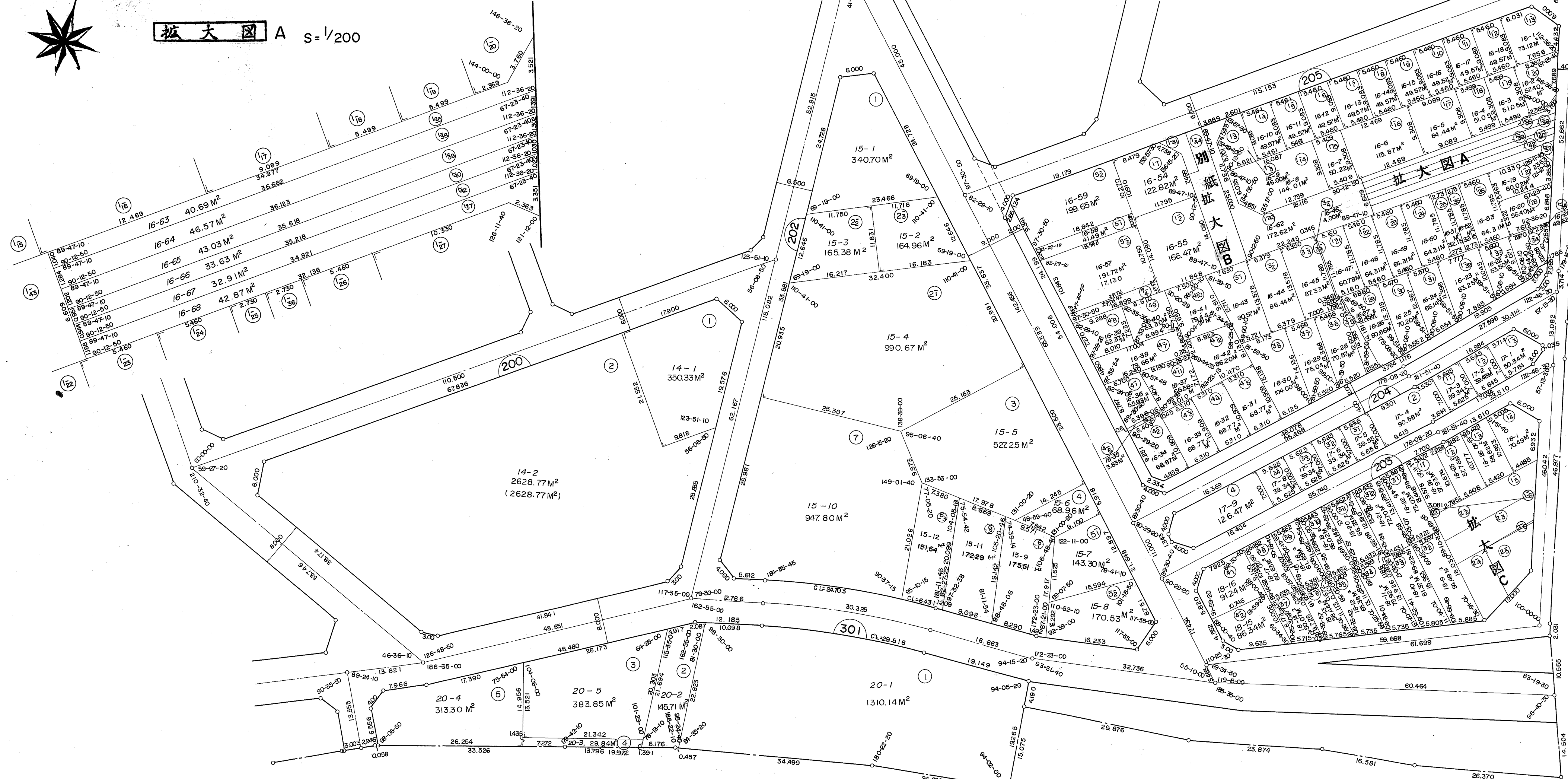


吹田都市計画南吹田第1地区画整理事業
換地 図 S=1/500

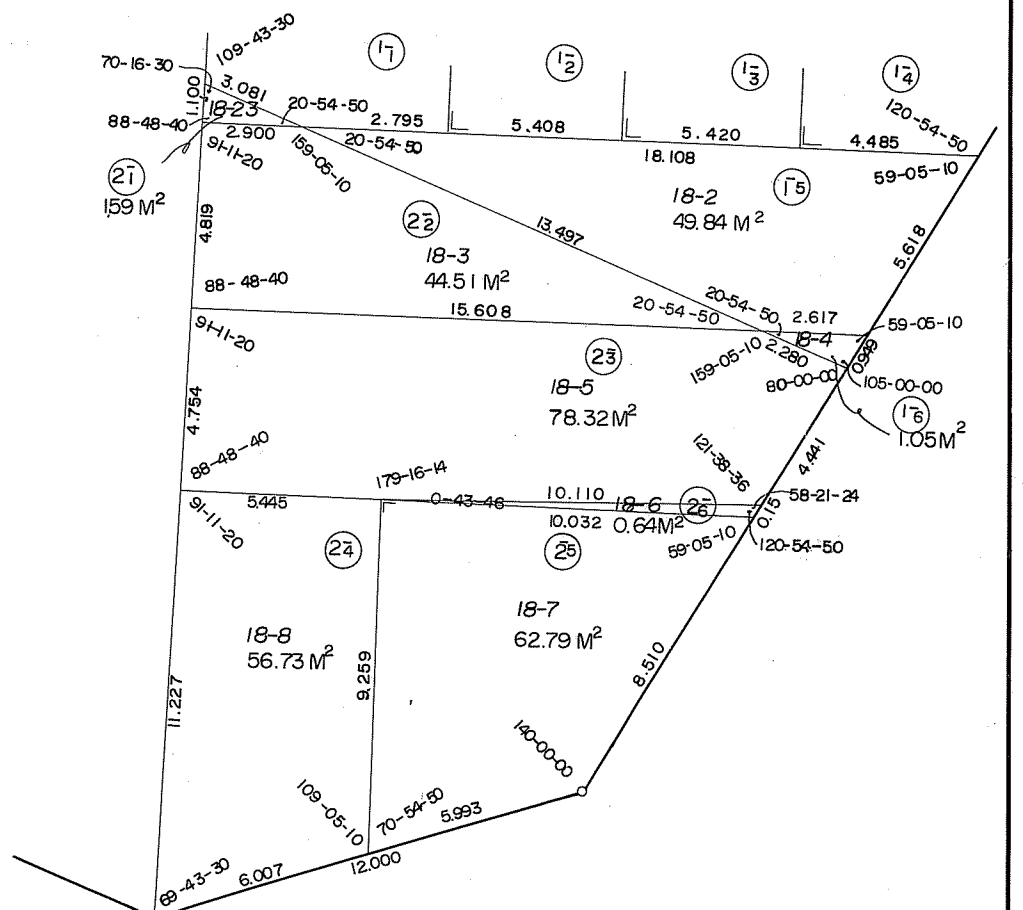
川岸町



拡大図 A S=1/200



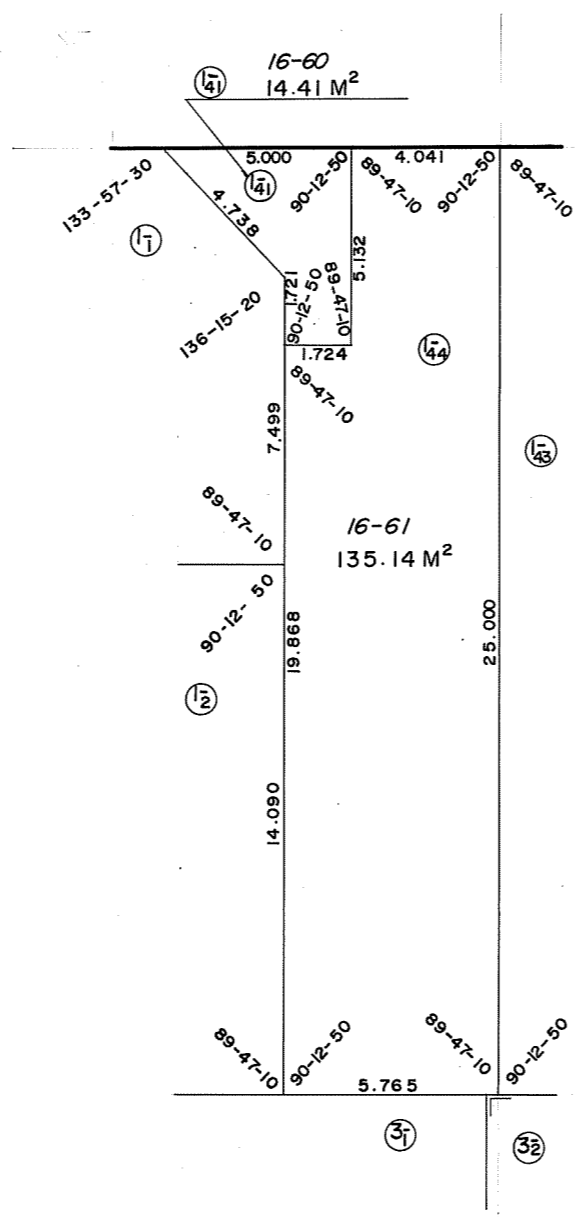
拡大図 C S=1/200



吹田都市計画南吹田第1地区画整理事業
換地図

川岸町

拡大図 B $S = 1/200$



吹田都市計画南吹田第1地区区画整理事業
換地 図 S=1/500

南吹田
1 丁目



吹田都市計画南吹田第1地区画整理事業
換地図 S=1/500

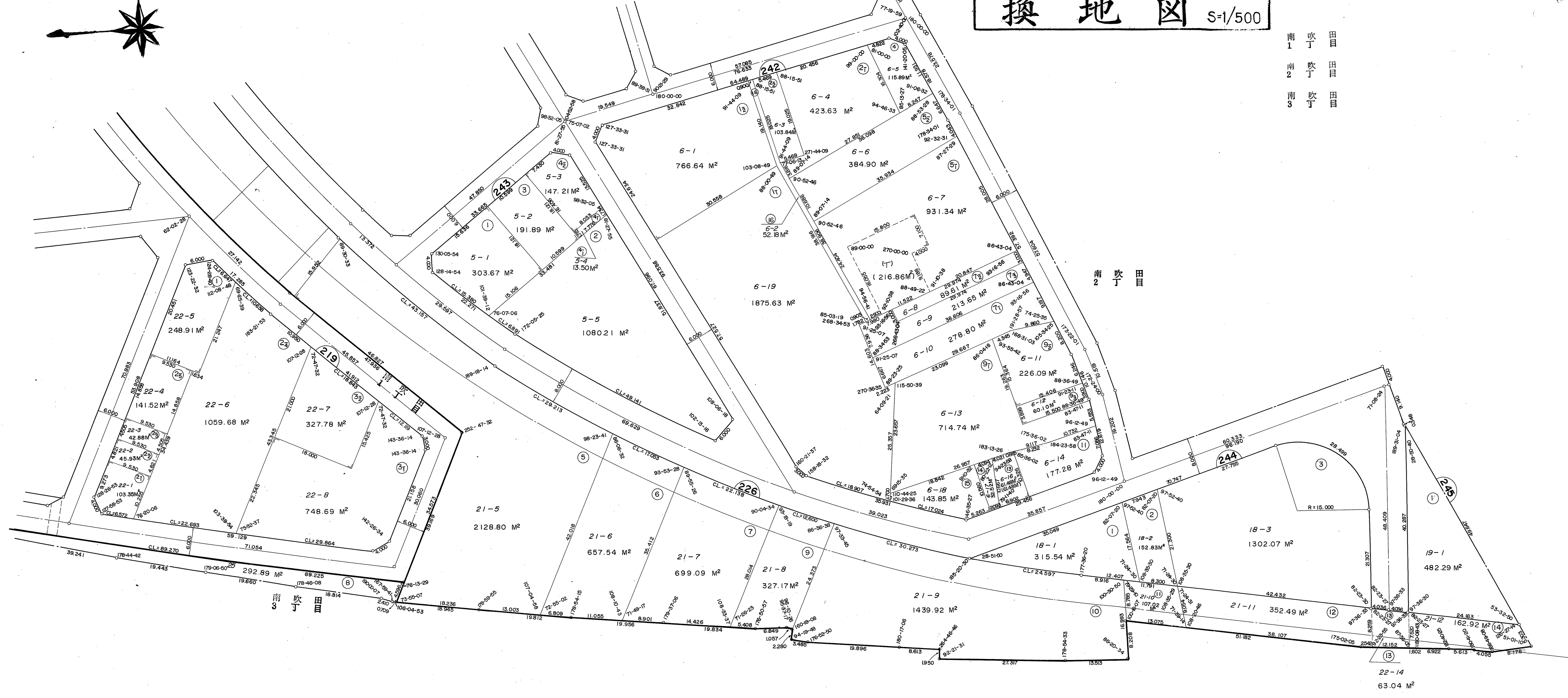



南吹田
南吹田
南吹田




吹田都市計画南吹田第1地区画整理事業
換地 図 S=1/500

南 吹 田
1 丁 目
南 吹 田
2 丁 目
南 吹 田
3 丁 目



吹田都市計画南吹田第1地区画整理事業
換地 図 S-1/500

南吹田
南吹田
田目
田目




吹田都市計画南吹田第1地区画整理事業
換地 図 S-1/500

南吹田
1丁目



吹田都市計画南吹田第1地区画整理事業
換地 図 S=1/500

南吹田
2丁目



吹田都市計画南吹田第1地区画整理事業
換地 図 S=1/500



南吹田
南1
南2

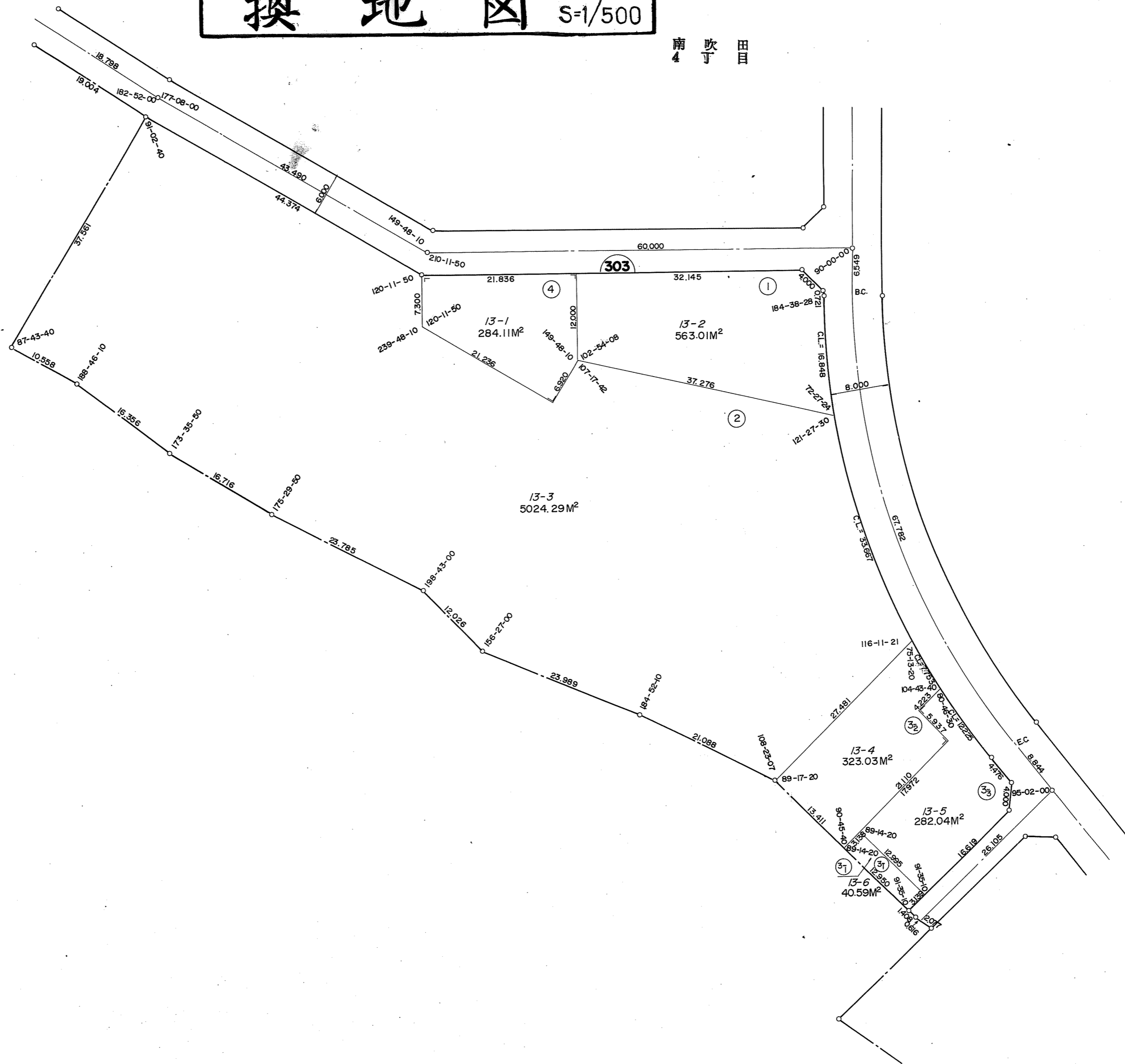
吹田
吹丁


田目
田目



吹田都市計画南吹田第1地区画整理事業
換地 図 S=1/500

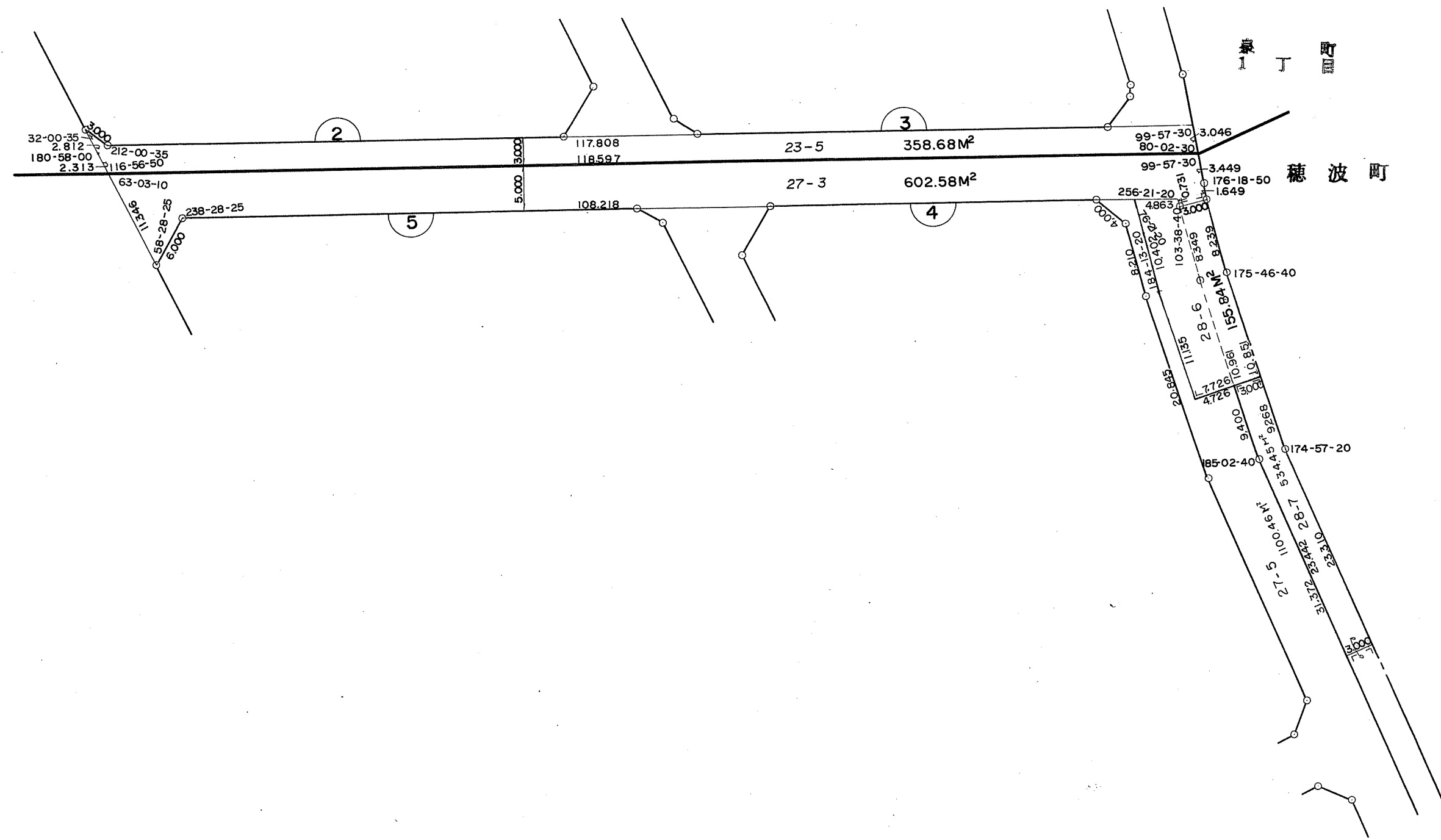
南吹田
4丁目





吹田都市計画南吹田第1地区区画整理事業
換地 図 S=1/500

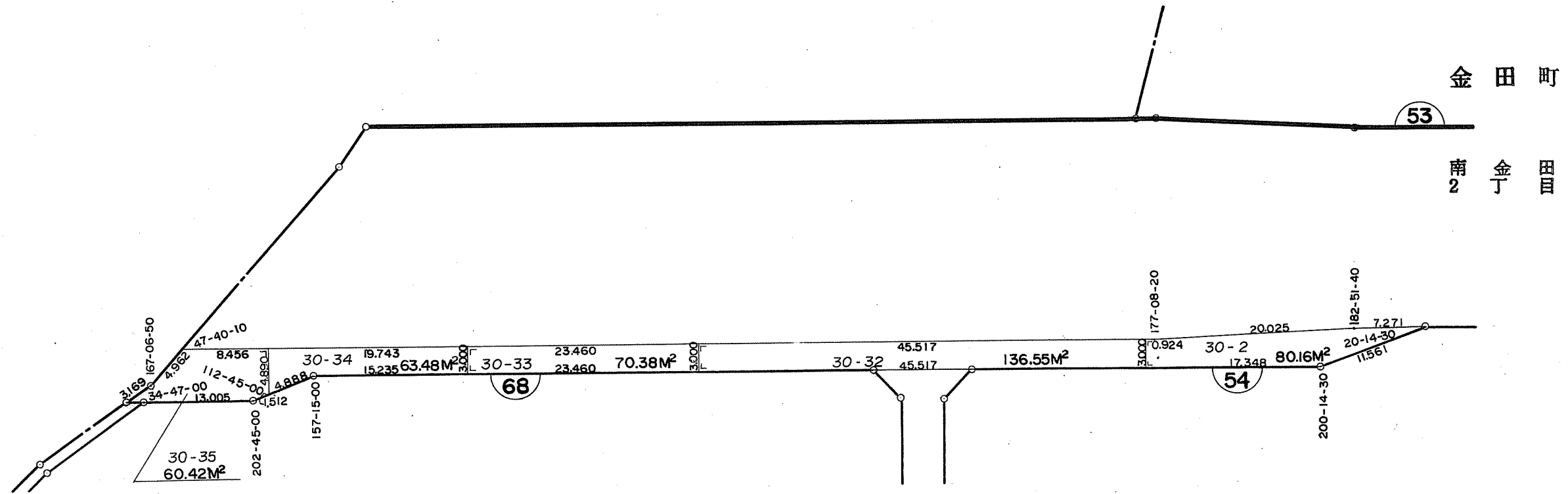
泉 丁 波
1 穂 町






吹田都市計画南吹田第1地区画整理事業
換地図 S=1/500

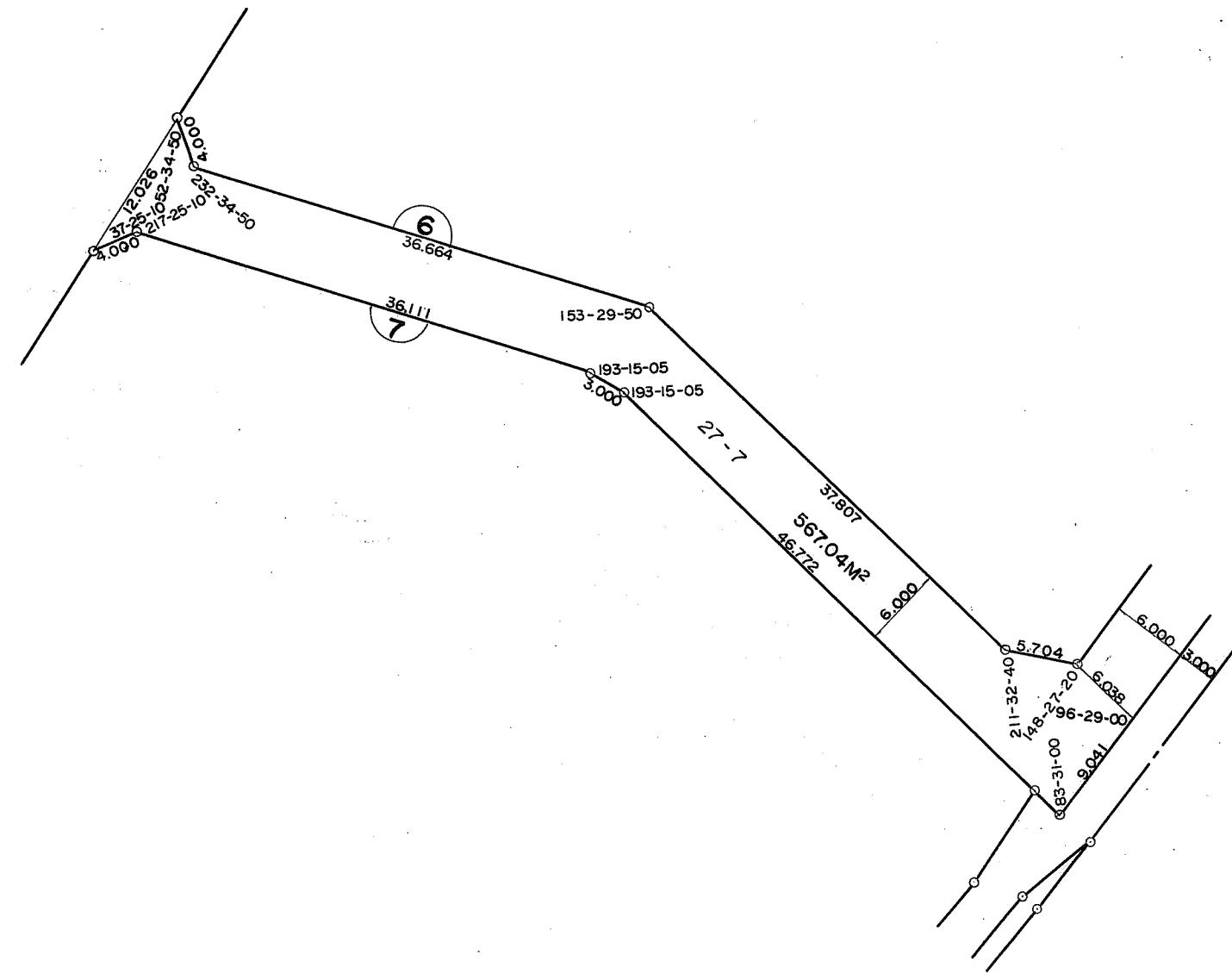
金田町
南金丁





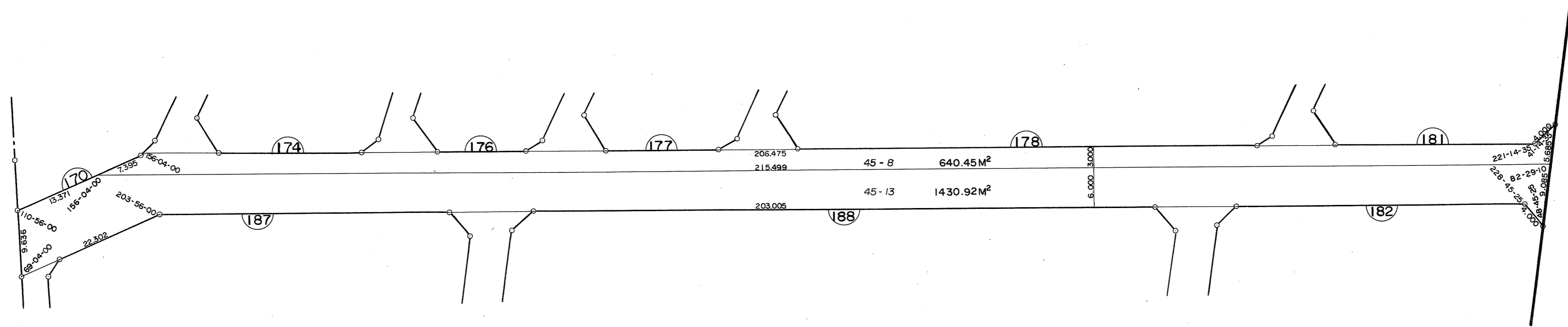
吹田都市計画南吹田第1地区区画整理事業
換地図 S=1/500


穂波町



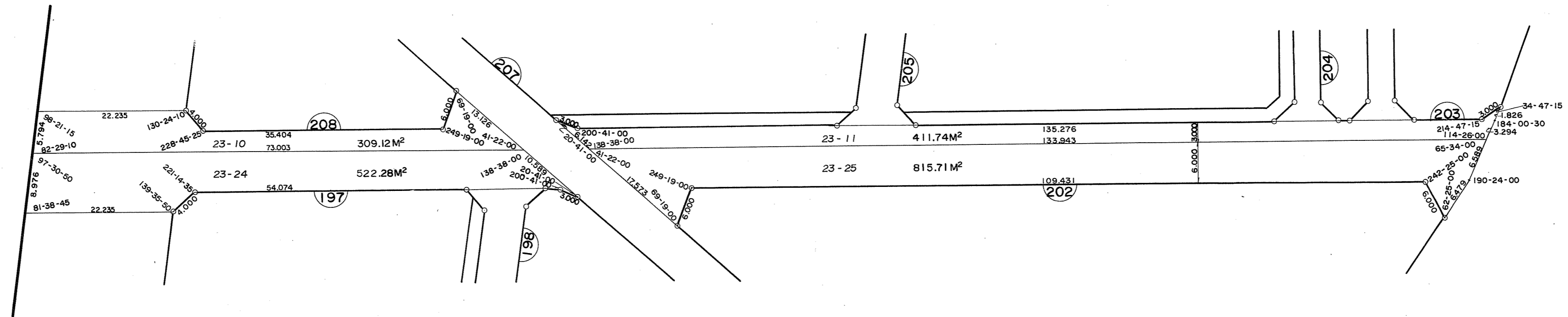


吹田都市計画南吹田第1地区画整理事業
換地図 S=1/500 南清和園町



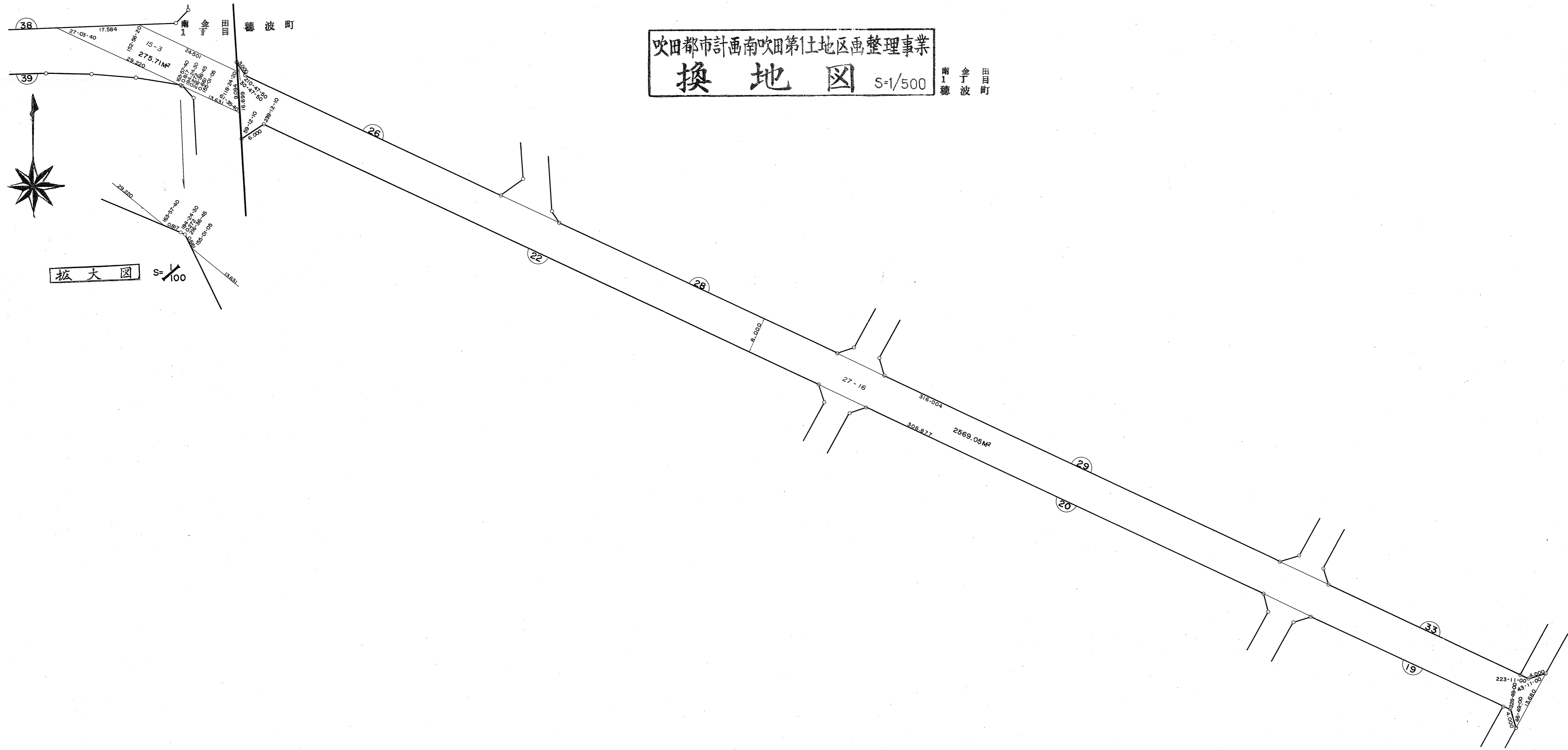


吹田都市計画南吹田第1地区画整理事業
換地 図 S=1/500 川岸町



吹田都市計画南吹田第1地区画整理事業
換地図 S=1/500

南 金 田 穂 波 町



拡大図 S=1/100

