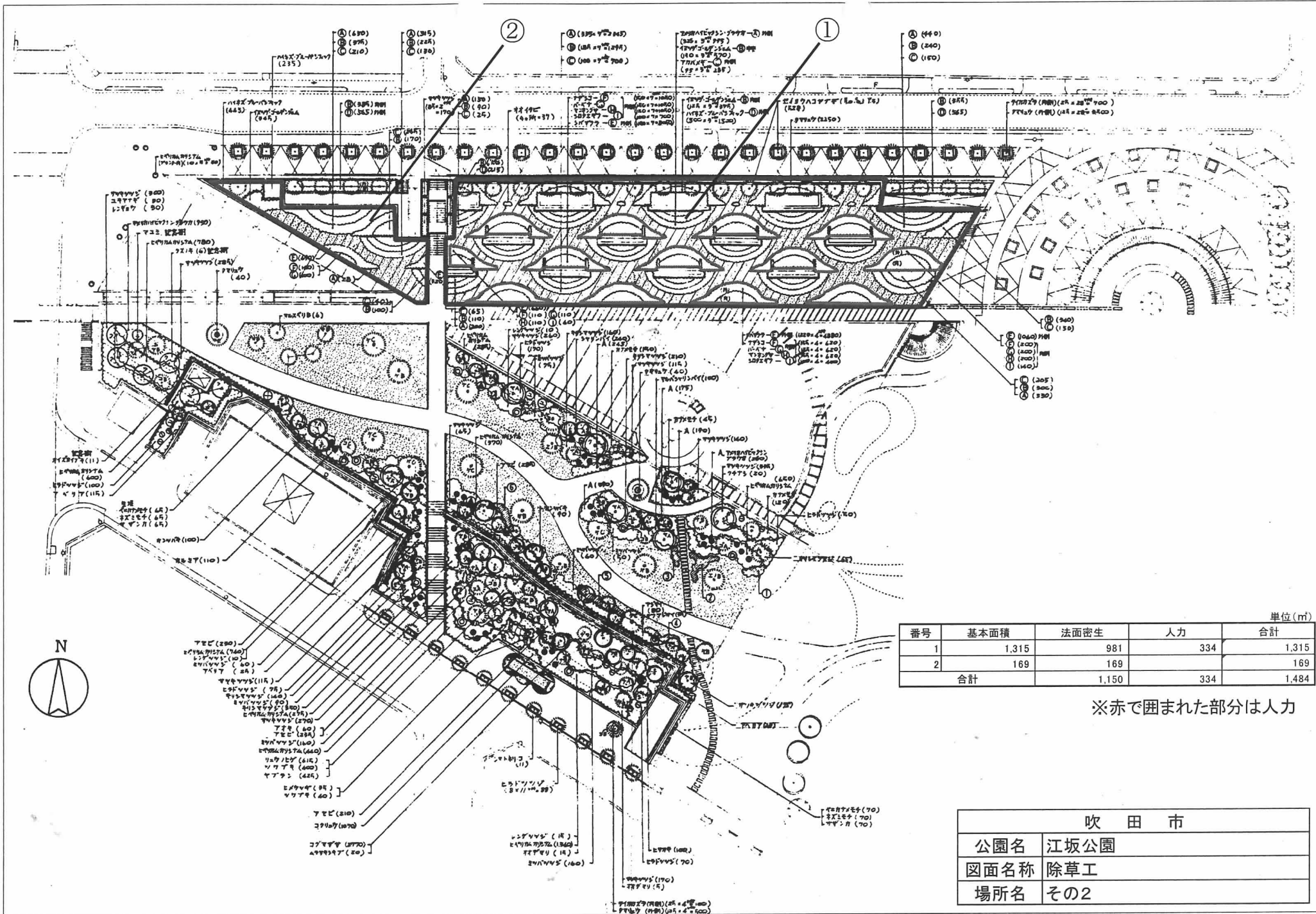


除草工（平坦密生）

区分	基本面積(m ²)	除草面積(m ²)
1	8,555	6,417
2	720	216
3	676	136
4	594	119
5	1,356	136
合計	11,901	7,024

吹田市	
公園名	江坂公園
図面名称	除草工
場所名	その1

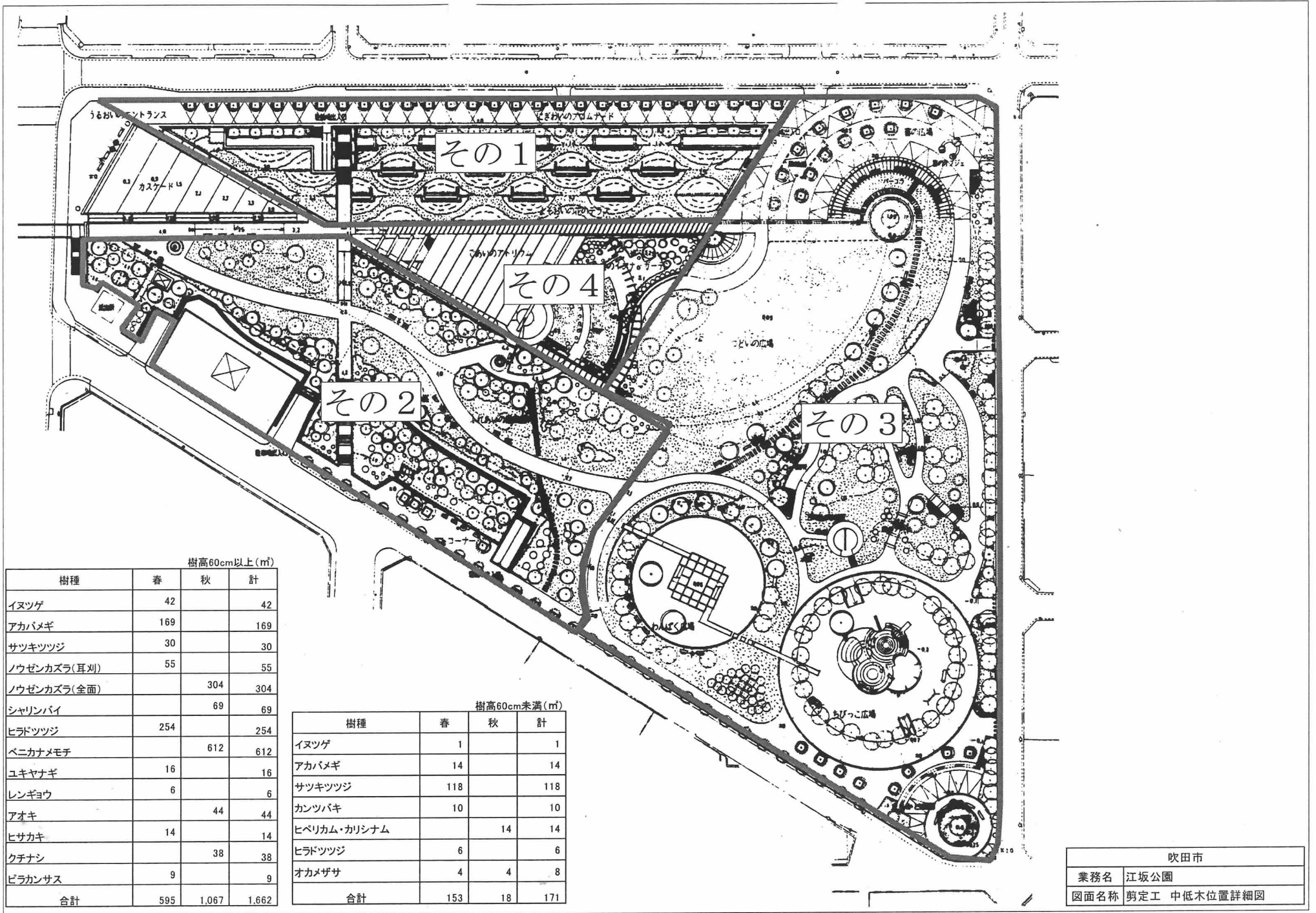


単位 (㎡)

番号	基本面積	法面密生	人力	合計
1	1,315	981	334	1,315
2	169	169	169	169
合計		1,150	334	1,484

※赤で囲まれた部分は人力

吹田市	
公園名	江坂公園
図面名称	除草工
場所名	その2



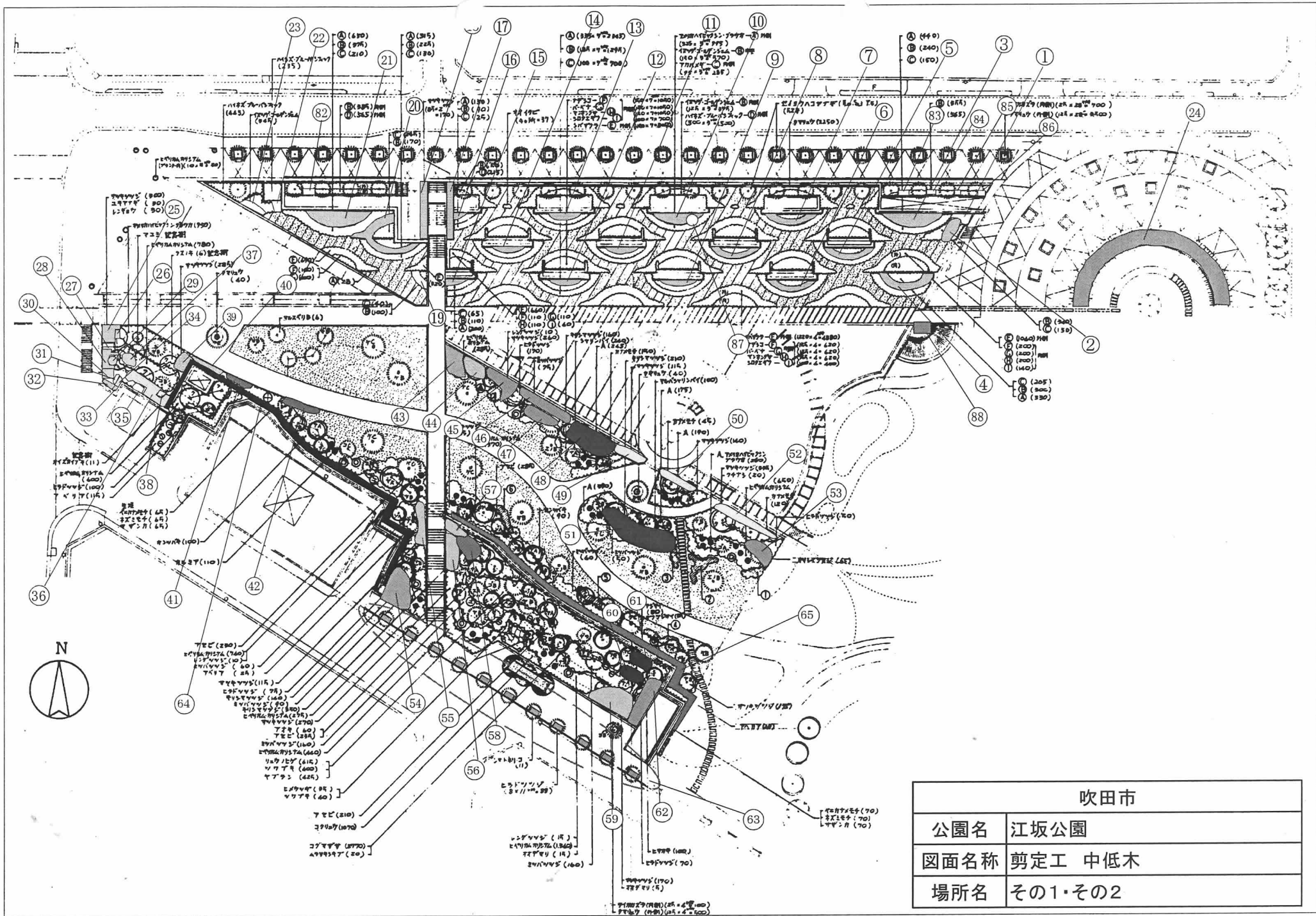
樹高60cm以上(m)

樹種	春	秋	計
イヌツゲ	42		42
アカバメギ	169		169
サツキツツジ	30		30
ノウゼンカズラ(耳刈)	55		55
ノウゼンカズラ(全面)		304	304
シャリンバイ		69	69
ヒラドツツジ	254		254
ベニカナメモチ		612	612
ユキヤナギ	16		16
レンギョウ	6		6
アオキ		44	44
ヒサカキ	14		14
クチナシ		38	38
ピラカンサス	9		9
合計	595	1,067	1,662

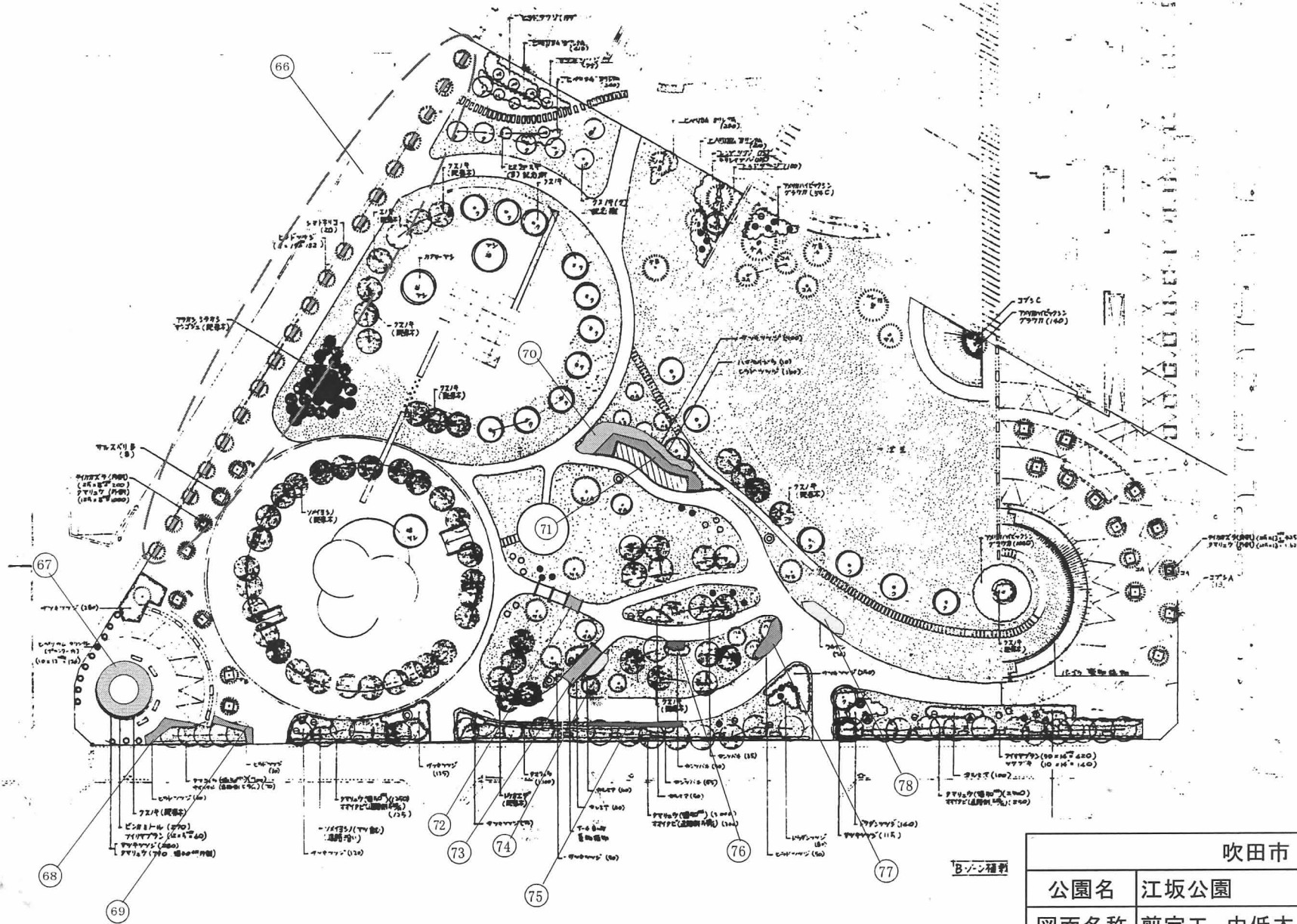
樹高60cm未満(m)

樹種	春	秋	計
イヌツゲ	1		1
アカバメギ	14		14
サツキツツジ	118		118
カンツバキ	10		10
ヒベリカム・カリシナム		14	14
ヒラドツツジ	6		6
オカメザサ	4	4	8
合計	153	18	171

吹田市	
業務名	江坂公園
図面名称	剪定工 中低木位置詳細図



吹田市	
公園名	江坂公園
図面名称	剪定工 中低木
場所名	その1・その2



B-13種群

吹田市	
公園名	江坂公園
図面名称	剪定工 中低木
場所名	その3

江坂公園中低木剪定面積計算表(1)

※ 低木H=0.6m未満, 中木H=0.6m以上

番号	樹種名	樹高(H)	種別	刈幅(W)	延長(L)	剪定面積(A)		備考
		(m)		(m)	(m)	低木(m ²)	中木(m ²)	
1	イヌツゲ	0.40	低	0.80	1.40	1		
2	アカバメギ	0.50	低	0.60	4.40	3		
3	アカバメギ	0.70	中	1.00	4.90		12	
4	アカバメギ	0.80	中	0.90	6.40		16	
5	アカバメギ	0.60	中	0.80	5.80		12	
6	アカバメギ	0.60	中	1.10	3.90		9	
7	アカバメギ	0.50	低	0.70	4.10	3		
8	アカバメギ	0.50	低	0.90	4.40	4		イヌツゲ含む
9	アカバメギ	0.60	中	0.90	4.10		9	
10	アカバメギ	0.60	中	1.30	2.70		7	
11	アカバメギ	0.50	低	0.90	4.50	4		
12	アカバメギ	0.70	中	1.20	4.10		11	
13	アカバメギ	0.60	中	0.70	2.30		4	
14	アカバメギ	0.80	中	1.10	2.80		8	
15	アカバメギ	0.60	中	1.40	1.50		4	
16	アカバメギ	0.60	中	0.90	1.70		4	
17	サツキツツジ	0.40	低	1.20	2.40	3		
	サツキツツジ	0.40	低	1.20	2.00	2		
	サツキツツジ	0.40	低	1.20	1.00	1		
18	サツキツツジ	0.60	中	1.10	1.80		4	
	サツキツツジ	0.40	低	1.30	1.30	2		
	サツキツツジ	0.40	低	1.30	5.90	8		
19	イヌツゲ	0.70	中	1.20	2.60		7	
20	アカバメギ	0.80	中	1.40	12.80		38	イヌツゲ含む
21	アカバメギ	0.80	中	2.30	8.90		35	イヌツゲ含む
小計						31	180	

江坂公園公園中低木剪定面積計算表(2)

※ 低木H=0.6m未満, 中木H=0.6m以上

番号	樹種名	樹高(H)	種別	刈幅(W)	延長(L)	剪定面積(A)		備考
		(m)		(m)	(m)	低木(m ²)	中木(m ²)	
22	イヌツゲ	0.60	中	1.00	2.10		5	
23	イヌツゲ	0.60	中	1.10	4.40		10	
24	ノウゼンカズラ(耳刈)	0.50	耳	3.50	42.00		46	
	ノウゼンカズラ(全面)	0.50	全	3.50	42.00		294	
25	サツキツツジ	0.40	低	1.40	2.90	4		
26	ユキヤナギ	0.90	中	0.80	1.30		3	
27	レンギョウ	0.70	中	0.90	0.90		2	
28	サツキツツジ	0.30	低	1.20	2.60	3		
29	ユキヤナギ	0.90	中	1.00	1.00		3	
30	ユキヤナギ	1.00	中	1.20	1.30		4	
31	レンギョウ	1.00	中	0.60	0.80		2	
32	サツキツツジ	0.30	低	0.50	1.20	1		
33	ユキヤナギ	1.00	中	0.80	0.80		2	
34	サツキツツジ	0.40	低	0.80	1.20	1		
35	レンギョウ	0.90	中	0.60	0.60		1	
36	サツキツツジ	0.40	低	1.00	4.10	4		
	サツキツツジ	0.50	低	2.20	2.30	5		
37	ユキヤナギ	1.00	中	1.00	1.00		3	
	ユキヤナギ	0.80	中	0.60	0.60		1	
38	レンギョウ	0.90	中	0.60	0.60		1	
39	サツキツツジ	0.50	低	1.80	2.60	5		
40	サツキツツジ	0.50	低	1.20	7.50	9		
41	カンツバキ	0.40	低	1.20	2.60	3		
42	カンツバキ	0.40	低	1.20	2.40	3		
43	ヒベリカム・カリシナム	0.20	低	3.50	4.10	14		
小計						52	377	

吹田市

公園名 江坂公園

図面名称 中低木剪定面積表1

江坂公園中低木剪定面積計算表(3)

※ 低木H=0.6m未満, 中木H=0.6m以上

番号	樹種名	樹高(H)	種別	刈幅(W)	延長(L)	剪定面積(A)		備考
		(m)		(m)	(m)	低木(m ²)	中木(m ²)	
44	サツキツツジ	0.50	低	2.10	3.20	7		
45	ヒラドツツジ	1.10	中	2.00	3.00		13	
46	ヒラドツツジ	1.10	中	0.90	8.00		25	
47	ヒラドツツジ	1.10	中	1.40	3.10		11	
48	シャリンバイ	1.10	中	4.90	6.30		45	
49	ベニカナメモチ	1.40	中	2.60	3.10		17	
50	ベニカナメモチ	1.40	中	1.40	3.70		16	
51	シャリンバイ	0.60	中	2.70	6.20		24	
52	ベニカナメモチ	1.40	中	1.70	6.60		30	
53	ヒラドツツジ	0.60	中	1.30	2.20		6	
54	ヒラドツツジ	0.90	中	2.80	5.20		24	
55	サツキツツジ	0.40	低	0.40	9.10	4		
56	サツキツツジ	0.60	中	1.80	4.10		12	
57	サツキツツジ	0.60	中	1.40	5.40		14	
58	アオキ	0.70	中	1.50	1.60		5	
	アオキ	0.80	中	2.10	4.90		18	
	アオキ	1.00	中	2.00	5.20		21	
59	サツキツツジ	0.50	低	4.10	4.20	17		
60	ヒサカキ	0.60	中	1.80	1.90		6	
61	ヒサカキ	0.60	中	2.30	2.30		8	
62	ヒラドツツジ	0.80	中	2.80	5.90		26	
63	ヒラドツツジ	0.60	中	1.00	1.60		4	道路植栽樹
	ヒラドツツジ	0.60	中	0.90	1.60		3	道路植栽樹
	ヒラドツツジ	0.60	中	0.60	0.70		1	道路植栽樹
	ヒラドツツジ	0.60	中	0.90	1.50		3	道路植栽樹
小計					28	332		

江坂公園中低木剪定面積計算表(4)

※ 低木H=0.6m未満, 中木H=0.6m以上

番号	樹種名	樹高(H)	種別	刈幅(W)	延長(L)	剪定面積(A)		備考
		(m)		(m)	(m)	低木(m ²)	中木(m ²)	
63	ヒラドツツジ	0.60	中	1.10	1.40		3	道路植栽樹
	ヒラドツツジ	0.60	中	0.90	1.40		3	道路植栽樹
	ヒラドツツジ	0.60	中	1.10	1.50		3	道路植栽樹
	ヒラドツツジ	0.60	中	1.00	1.50		3	道路植栽樹
	ヒラドツツジ	0.60	中	1.00	1.50		3	道路植栽樹
	ヒラドツツジ	0.60	中	1.00	1.10		2	道路植栽樹
	ヒラドツツジ	0.60	中	0.90	1.20		3	道路植栽樹
64	ベニカナメモチ	1.70	中	0.60	63.50		254	生垣(カイズカイブキ等含む)
65	ベニカナメモチ	1.70	中	0.60	60.50		242	生垣
66	ヒラドツツジ	0.60	中	1.00	1.50		3	道路植栽樹
	ヒラドツツジ	0.60	中	1.00	1.50		3	道路植栽樹
	ヒラドツツジ	0.60	中	1.10	1.60		4	道路植栽樹
	ヒラドツツジ	0.60	中	0.90	1.60		3	道路植栽樹
	ヒラドツツジ	0.60	中	1.10	1.40		3	道路植栽樹
	ヒラドツツジ	0.60	中	1.10	1.50		3	道路植栽樹
	ヒラドツツジ	0.60	中	1.10	1.50		3	道路植栽樹
	ヒラドツツジ	0.60	中	1.10	1.40		3	道路植栽樹
	ヒラドツツジ	0.60	中	1.10	1.50		3	道路植栽樹
	ヒラドツツジ	0.60	中	1.10	1.40		3	道路植栽樹
	ヒラドツツジ	0.60	中	1.10	1.40		3	道路植栽樹
	ヒラドツツジ	0.60	中	1.10	1.30		3	道路植栽樹
	ヒラドツツジ	0.60	中	1.10	1.30		3	道路植栽樹
	ヒラドツツジ	0.60	中	1.10	1.50		3	道路植栽樹
ヒラドツツジ	0.60	中	1.10	1.20		3	道路植栽樹	
ヒラドツツジ	0.60	中	1.10	1.50		3	道路植栽樹	
ヒラドツツジ	0.60	中	1.10	1.40		3	道路植栽樹	
小計						0	565	

吹田市

公園名 江坂公園

図面名称 中低木剪定面積表2

