


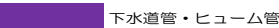




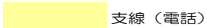






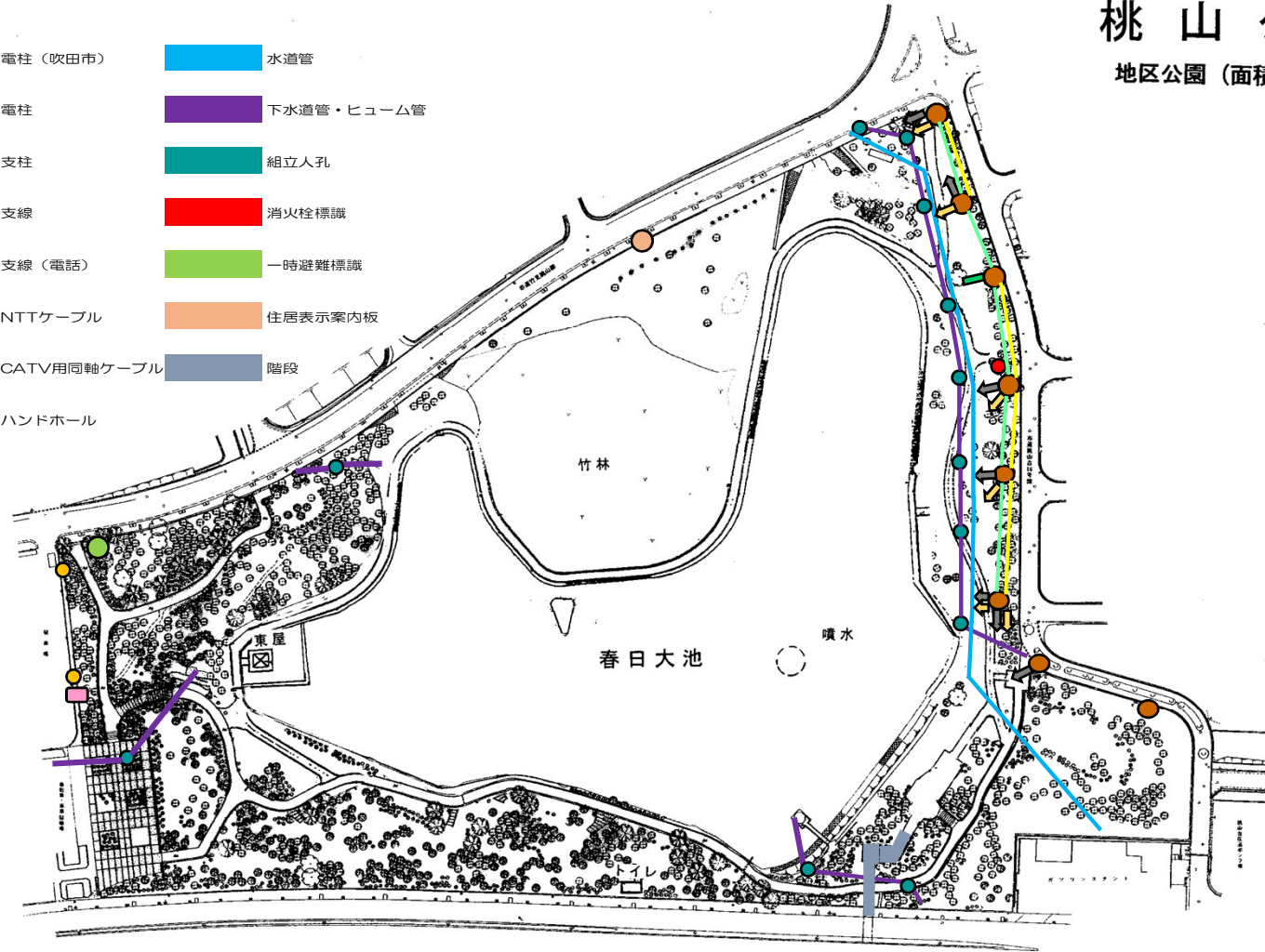


桃山公園
地区公園 (面積 6.0ha)

凡例

- | | | | |
|---|-------------|---|------------|
|  | 電柱 (吹田市) |  | 水道管 |
|  | 電柱 |  | 下水道管・ヒューム管 |
|  | 支柱 |  | 組立人孔 |
|  | 支線 |  | 消火栓標識 |
|  | 支線 (電話) |  | 一時避難標識 |
|  | NTTケーブル |  | 住居表示案内板 |
|  | CATV用同軸ケーブル |  | 階段 |
|  | ハンドホール | | |



公園名	4-4-3号桃山公園
所在地	桃山台7丁目
施設名称	遊具場
縮尺	1:500
作成年度	吹田市土木部緑化公園事務所
作成機関	株式会社バスク