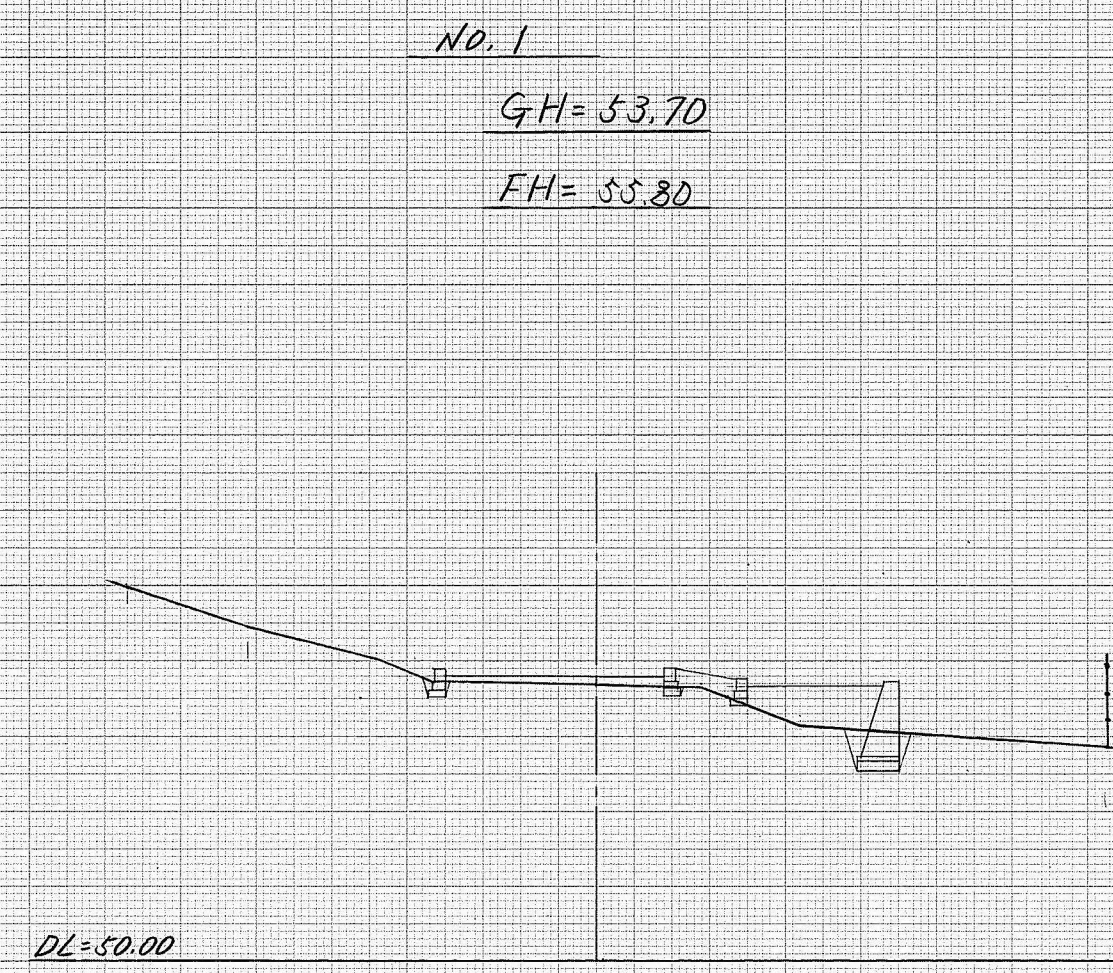
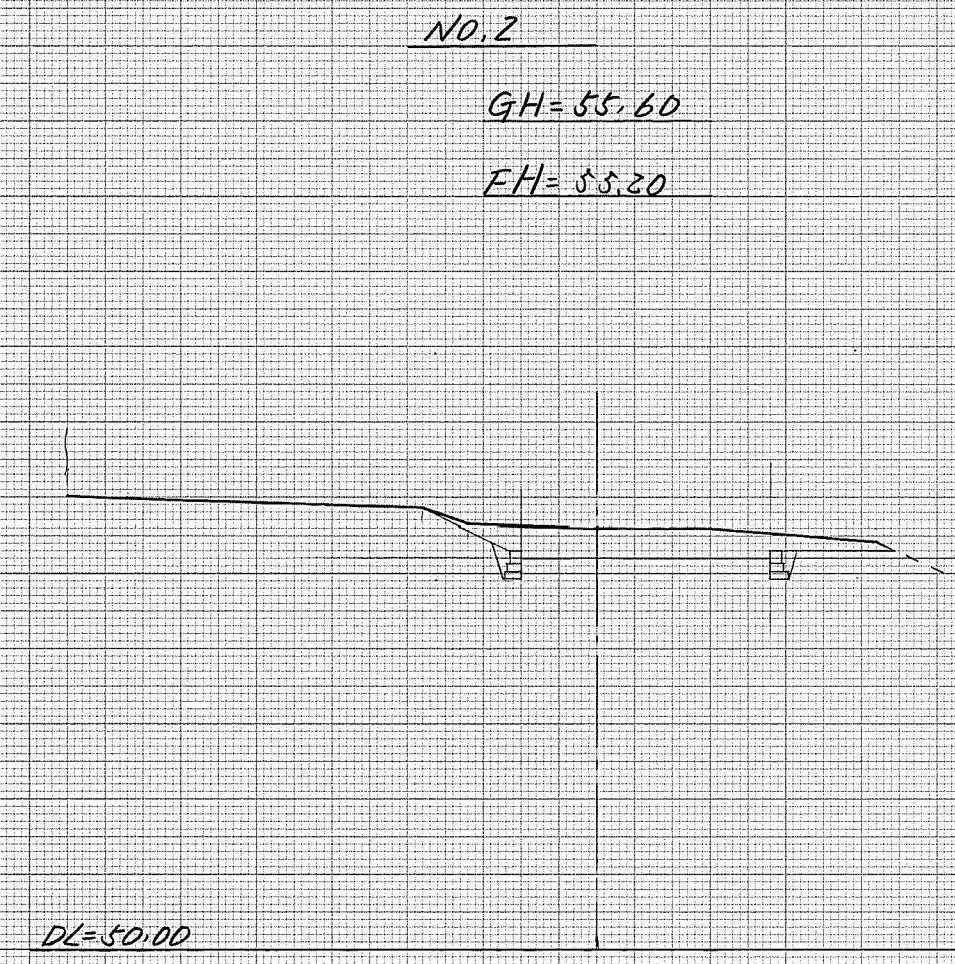
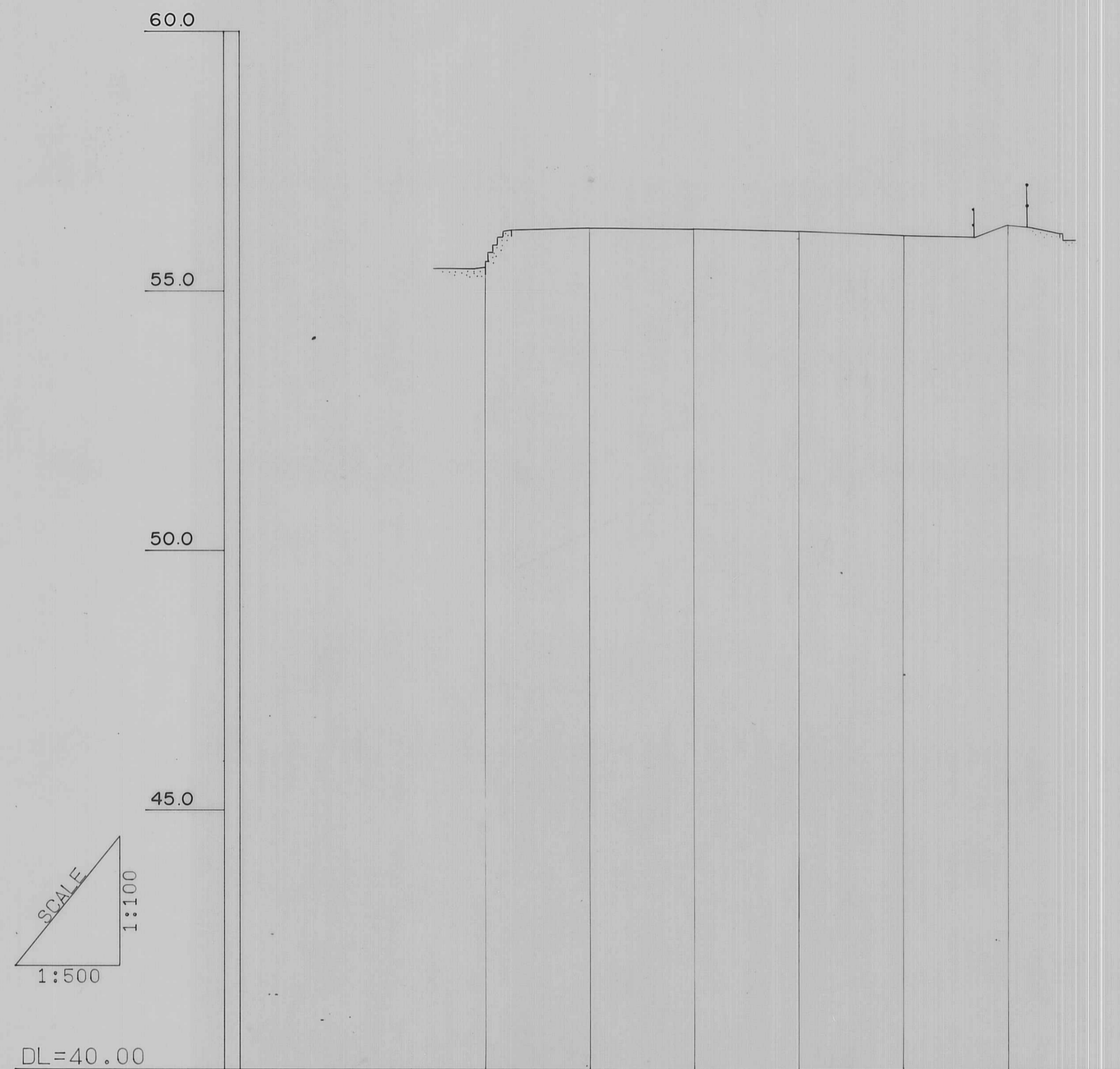


勾配				
計画高		54.80	53.80	
地盤高		53.66	53.70	55.17
追加距離	0.00	6.10	19.10	
単距離	0.00	6.10	13.00	13.00
測点	NO.0	NO.1	NO.2	NO.3
線形				

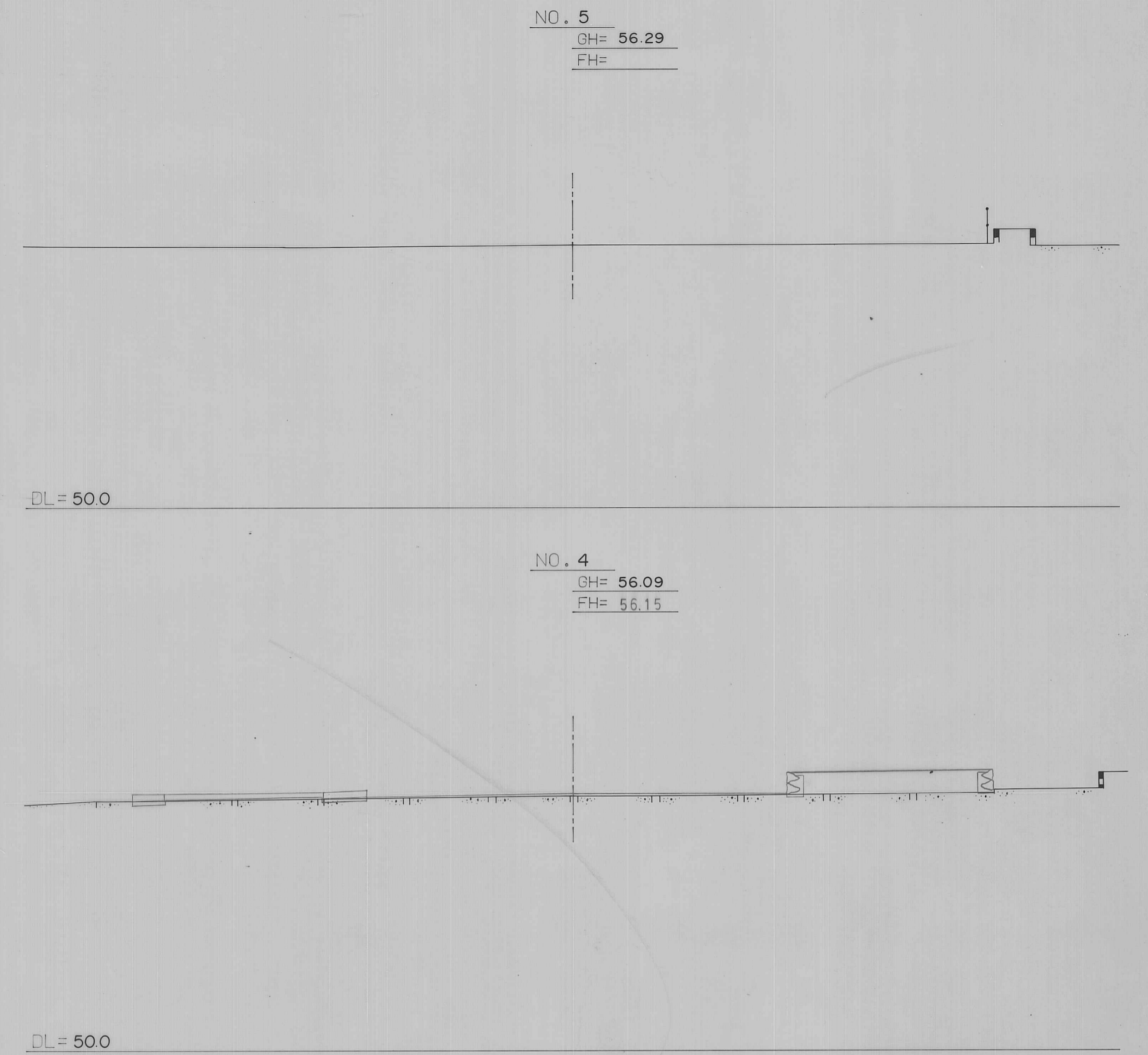



年度	元	図面番号	9
公園名	桃山公園		
図の名称	縦横断面図		
縮尺	図示		
吹田市緑化公園事務所建設課			

桃山公園（駐輪場横）縦横断面図



勾配						
計画高 (圖示)	56.20	56.25	56.25	56.20	56.15	
地盤高	55.47	56.22	56.20	56.14	56.09	56.29
追加距離	0.00	27.0	10.00	20.00	30.00	40.00
単距離	0.00	10.00	10.00	10.00	10.00	10.00
測点	NO. 0	NO. 1	NO. 2	NO. 3	NO. 4	NO. 5
線形						



年度	元	図面番号	13
公園名	桃山公園		
図の名称	縦横断面図		
縮尺	図示		
吹田市緑化公園事務所建設課			