参考資料２－１

桃山公園平面図 S=1:500

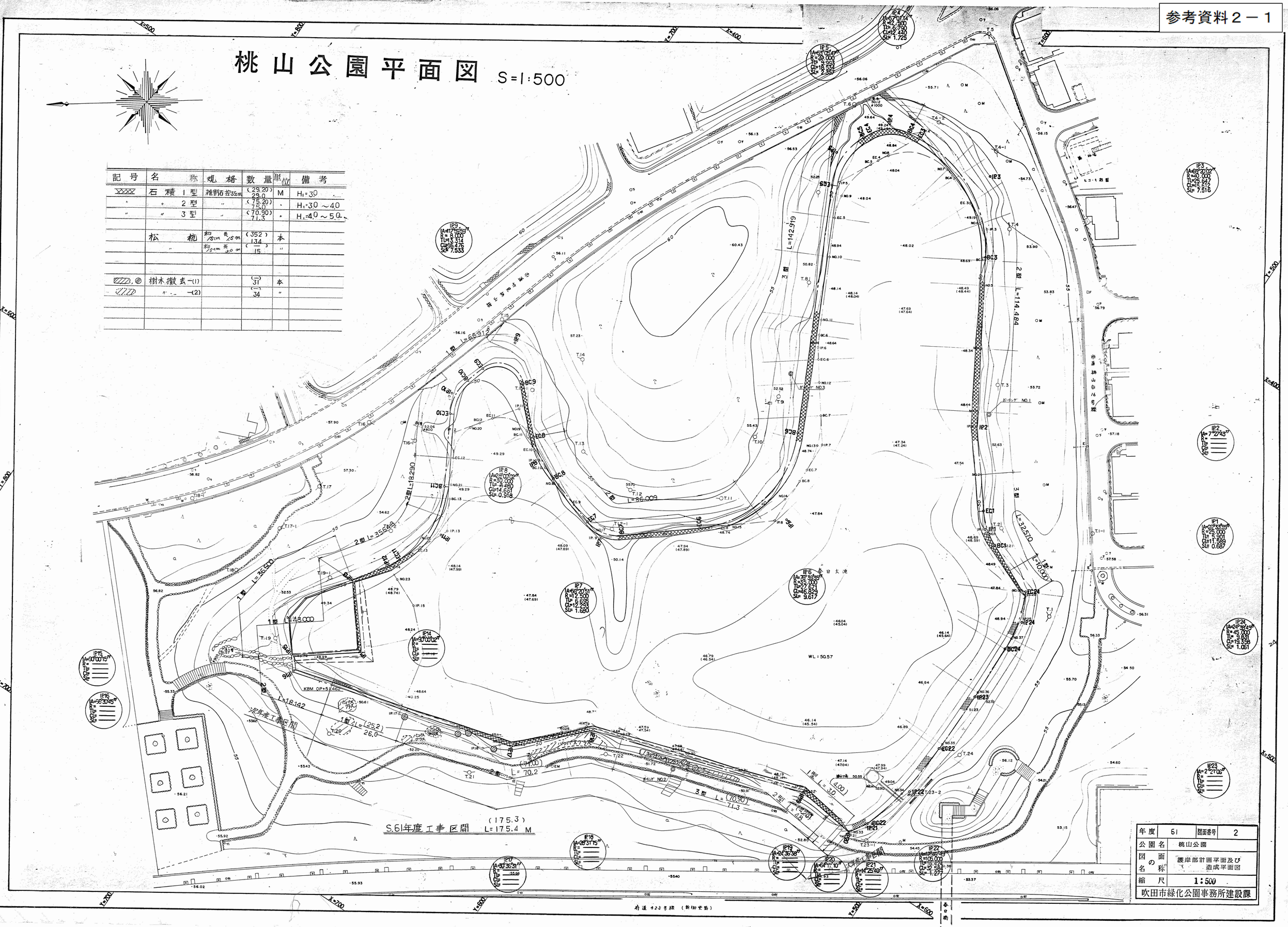

記号	名称	規格	数量	単位	備考
	石積 1型	雑割石 控35cm	(29.20) 29.0	M	H_1=3.0
〃	〃 2型	〃	(75.20) 75.0	〃	H_1=3.0～4.0
〃	〃 3型	〃	(70.90) 71.3	〃	H_1=4.0～5.0
	松 植	和 15cm 長 1.5m	(352) 134	本	
	〃	和 15cm 長 3.0m	(—) 15	〃	
	樹木撤去—(1)		(—) 31	本	
	〃 —(2)		(—) 34	〃	

年度	61	図面番号	2
公園名	桃山公園		
図面の名称	護岸部計画平面及び造成平面図		
縮尺	1:500		

吹田市緑化公園事務所建設課

記号	名称	規格	数量	単位	備考
	真砂土舗装		(—) 310.0	M²	仕上厚 20cm
	砕石舗装	C-40	(262.1)	M²	
	仮設フェンス		178.4	M	
	排水管布設工	VU Ø200	(11.0) 19.7	M	
	切土		399	M³	
	埋戻		123	〃	
	盛土		514	〃	
	購入土		238	〃	(流用土)

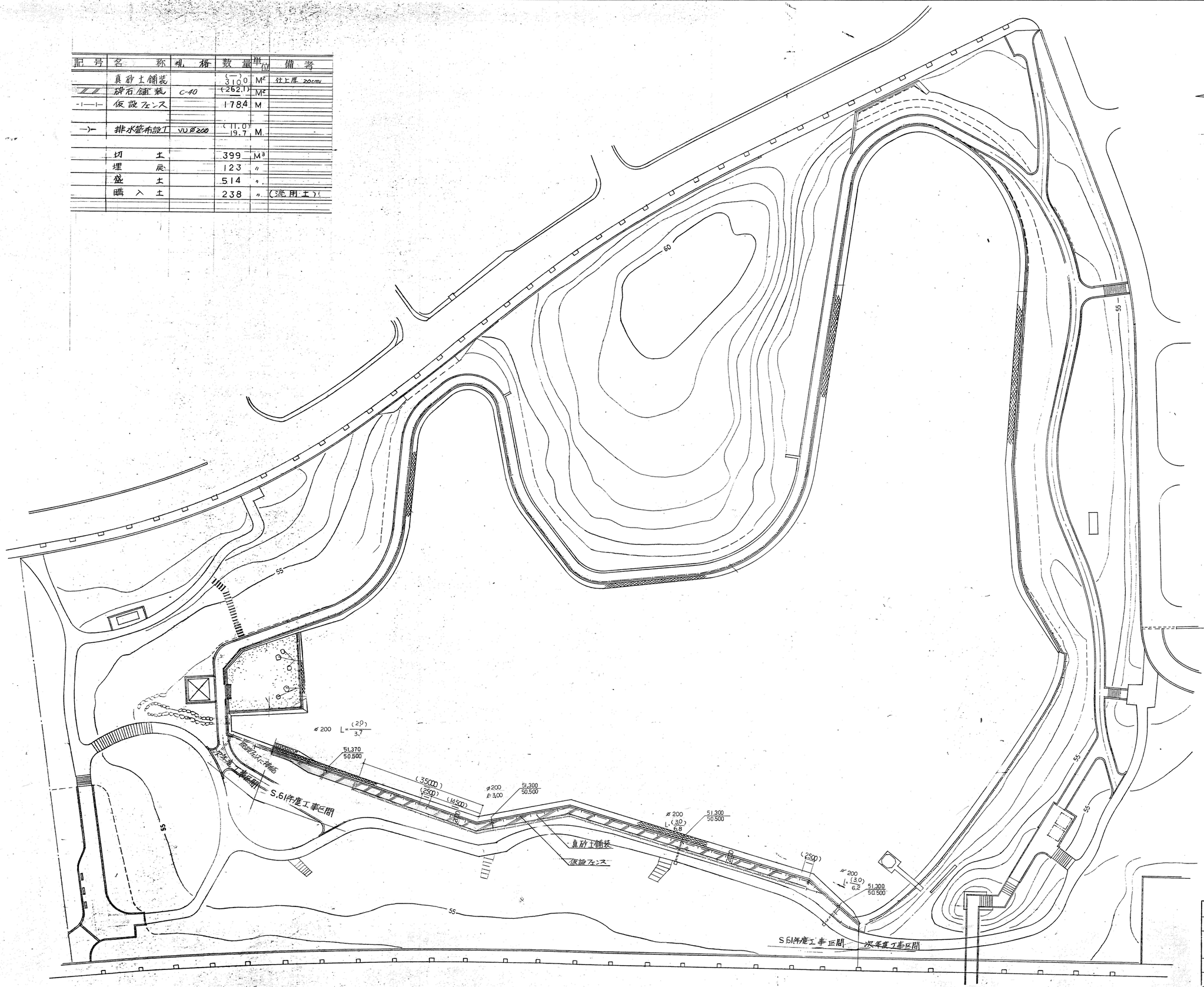

年度	61	図面番号	3
公園名	桃山公園		
図面の名称	施設平面図		
縮尺	1:500		
吹田市緑化公園事務所建設課			

桃山公園横断面図その12 S=1:100

No. 28
GH= 49.52
FH= 51.30

C	2.7
R	0.9
B	1.1

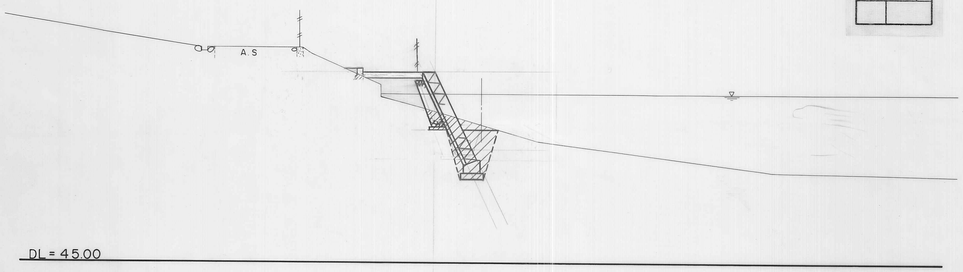

No. 27
GH= 49.55
FH= 51.30

C	1.6
R	0.6
B	5.8

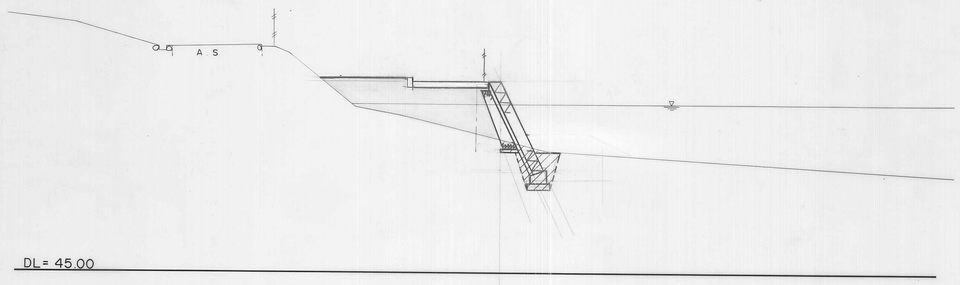

No. 26
GH= 51.03
FH= 51.30

C	2.3
R	0.5
B	0.8

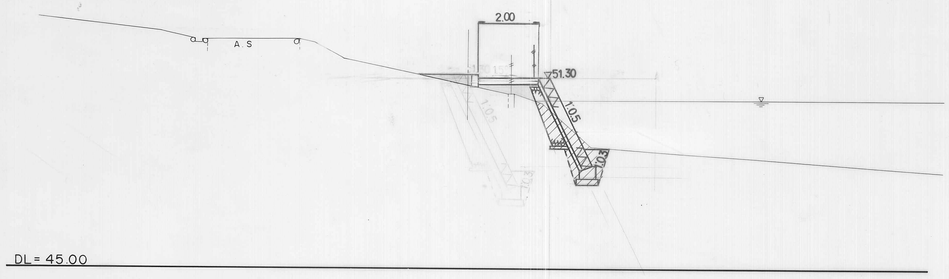

No. 31
GH= 49.44
FH= 51.30

C	3.5
R	1.0
B	1.7

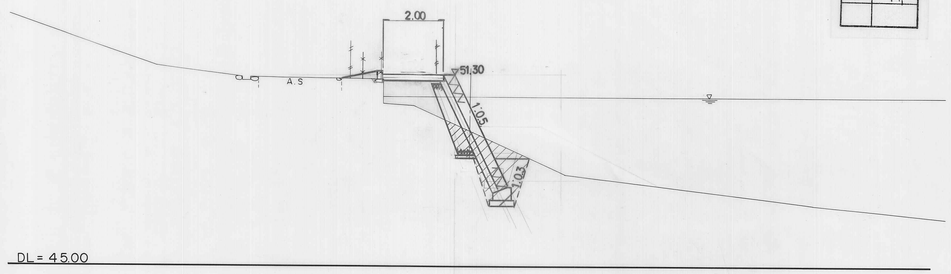

No. 30
GH= 48.91
FH= 51.30

C	2.4
R	0.5
B	1.1

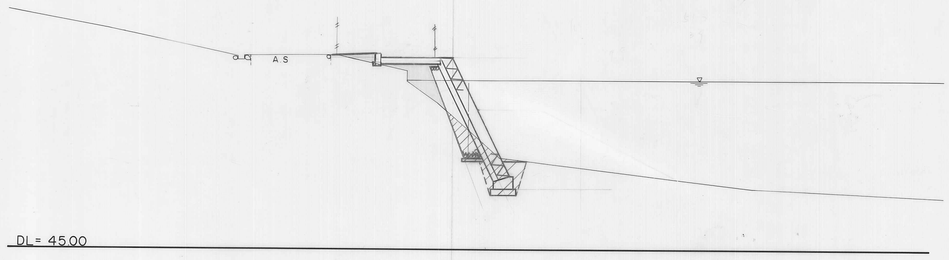

No. 29
GH= 48.97
FH= 51.30

C	1.9	(2.5)
R	0.5	(1.0)
B	3.6	(3.3)

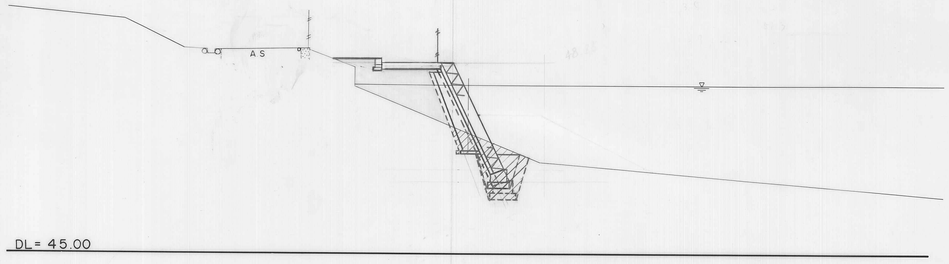

年度	61	図面番号	24
公園名	桃山公園		
図面の名称	造成横断図		
縮尺	1:100		
吹田市緑化公園事務所建設課			

桃山公園横断面図その13 S=1:100

BC.23
GH=51.42
FH=

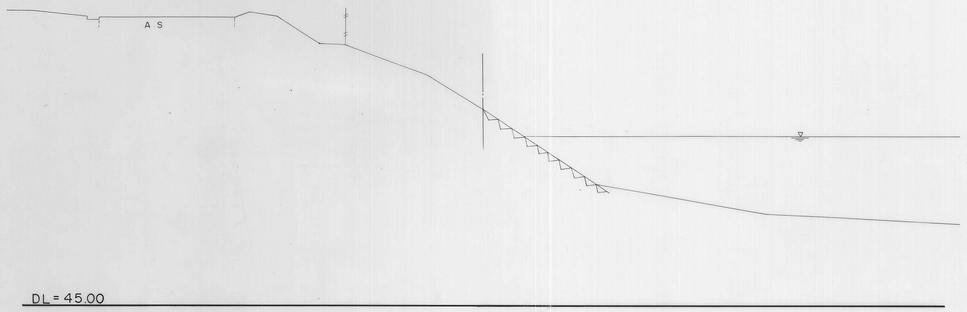

No.35
GH=51.44
FH=

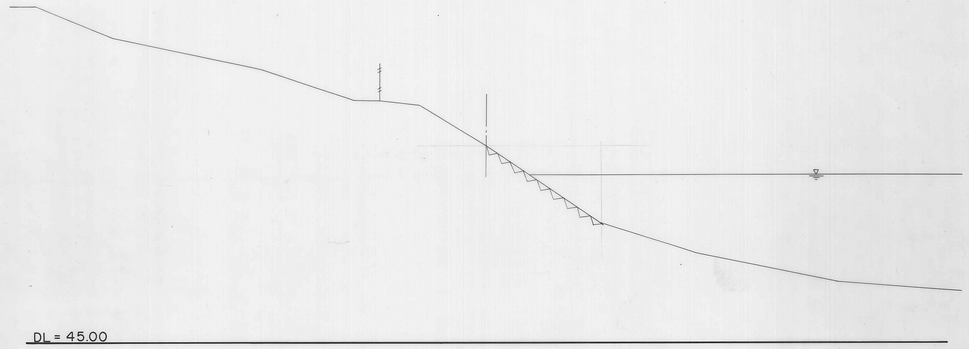

No.33
GH=51.46
FH=

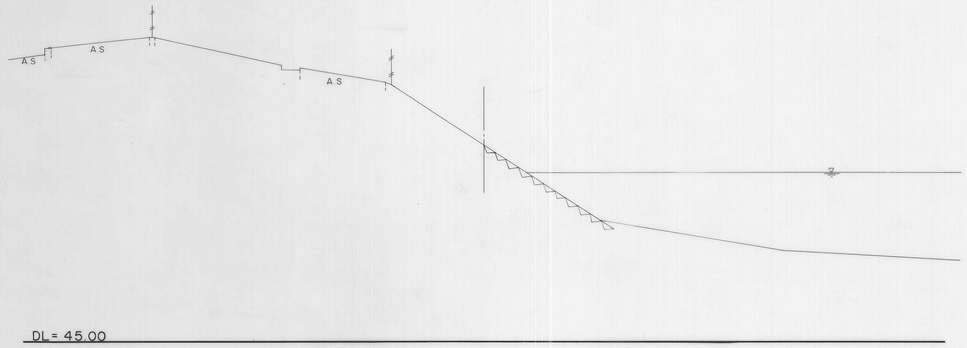

EC.23
GH=51.44
FH=

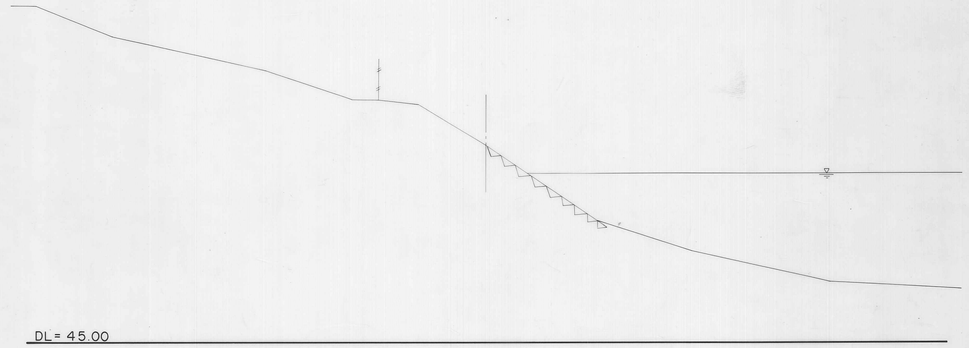

No.32
GH=48.78
FH=51.30

C	2.1
R	0.4
B	4.2

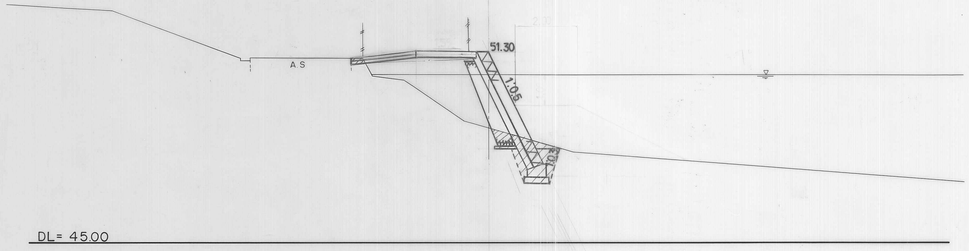

No.34
GH=51.47
FH=

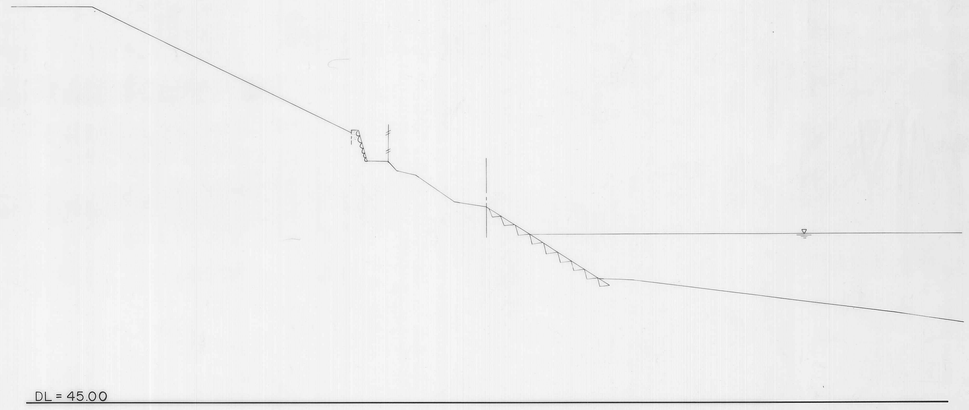

年度	61	図面番号	5
公園名	桃山公園		
図面の名称	造成横断図		
縮尺	1:100		
吹田市緑化公園事務所建設課			

23

NO.24+40.425

C	1.2	(2.2)
R	0.4	(0.9)
B	4.1	(4.0)



NO.32+11.096

C	3.5	(2.0)
R	1.4	(0.5)
B	2.1	(2.2)

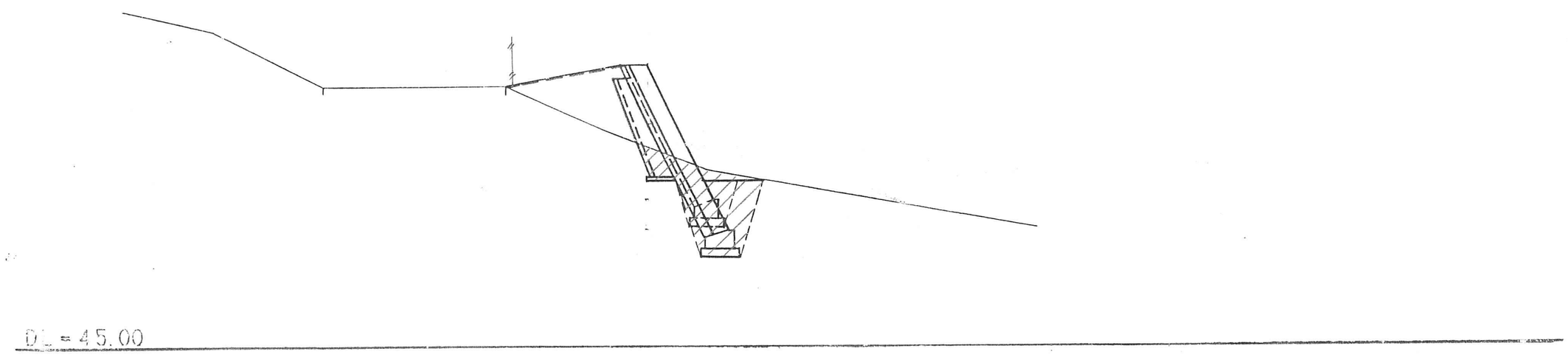

NO.32+15.305

C	2.9	(1.4)
R	1.1	(0.3)
B	1.2	(2.0)

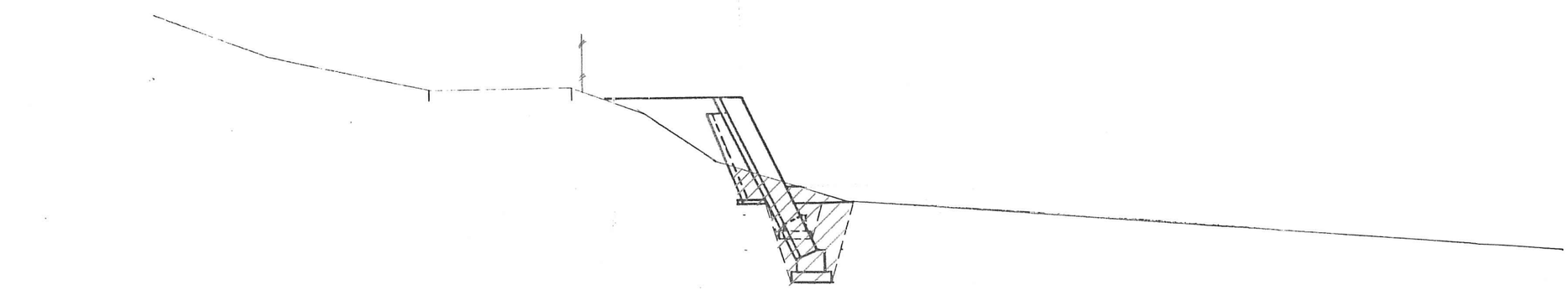

年度	61	図面番号	6
公園名	桃山公園		
図面の名称	造成横断図		
縮尺	1:100		

吹田市緑化公園事務所建設課

石積構造図 縮尺 1：50

3 型
H1=4.00m ～ 5.00m

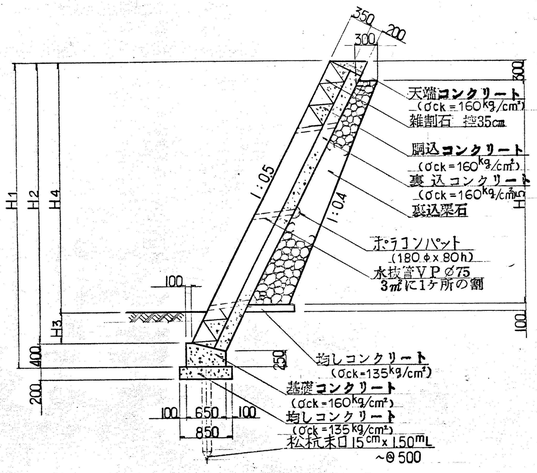

2 型
H1=3.00m～4.00m

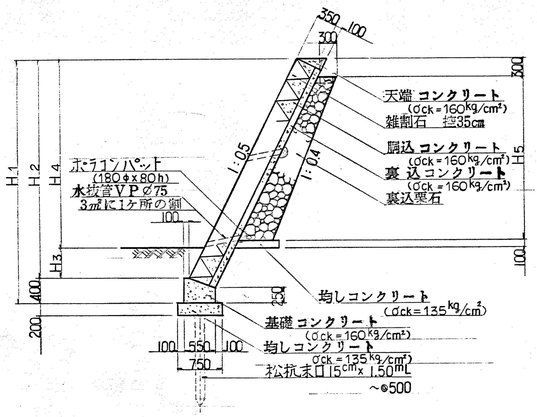

1 型
H1=3.00m

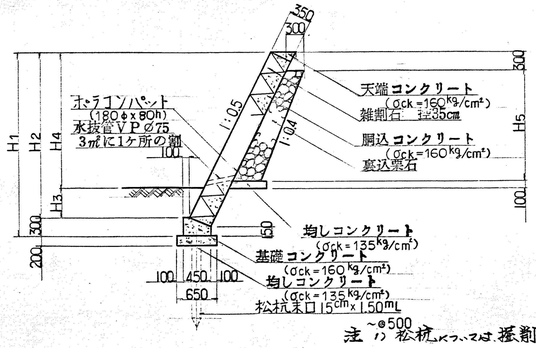

注 ハ 松杭については、掘割時に再度検討するものとする。

石積展開図

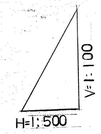

変更前

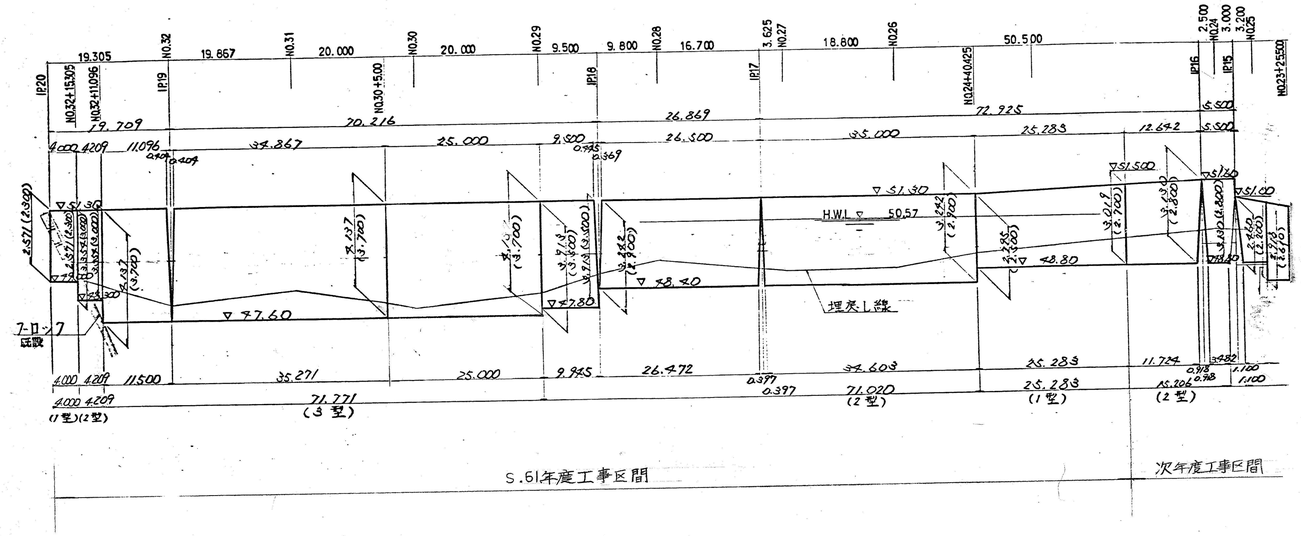

変更後

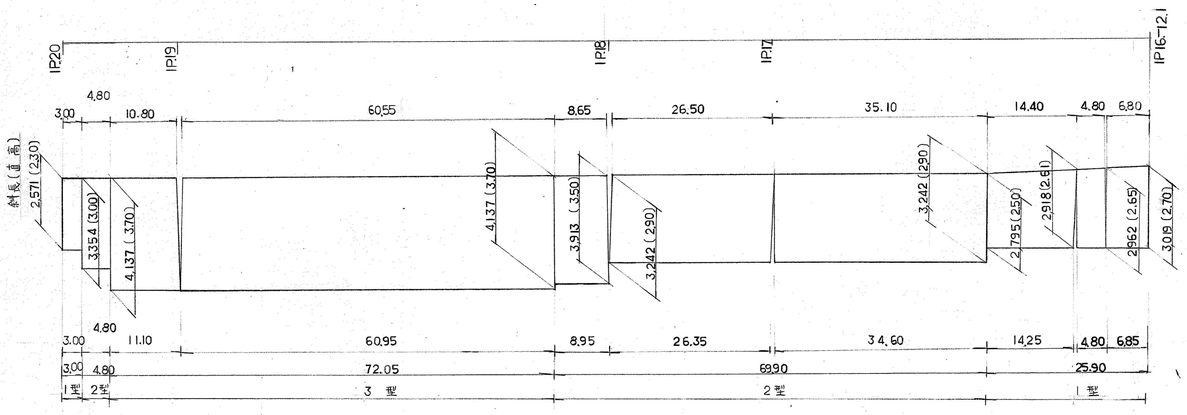

年度	61	図面番号	7
公園名	桃山公園		
図面の名称	石積詳細図，石積展開図		
縮尺	1：50		
吹田市緑化公園事務所建設課			

フェンス移設

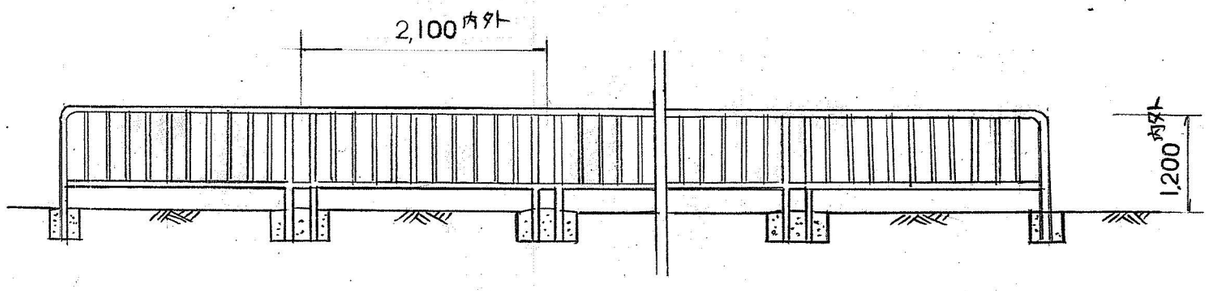

砕石舗装　S=1:15

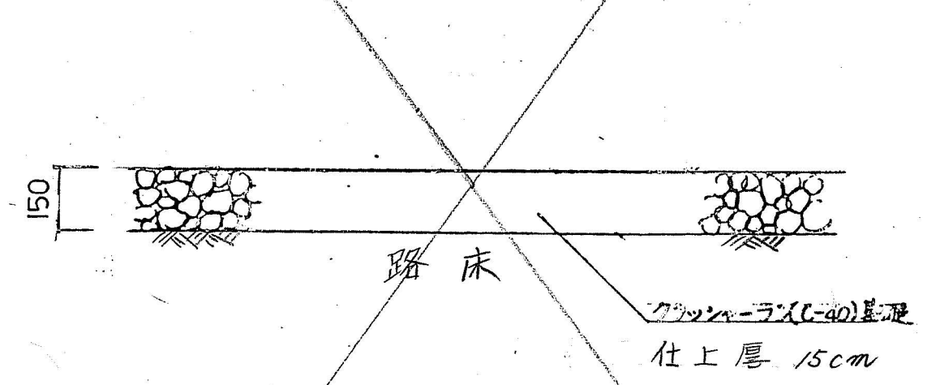

排水管布設工　S=1:20

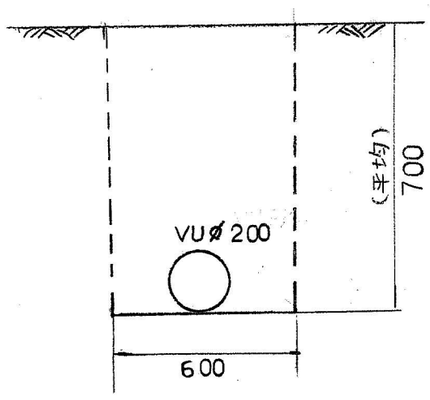

真砂土舗装　S=1:20

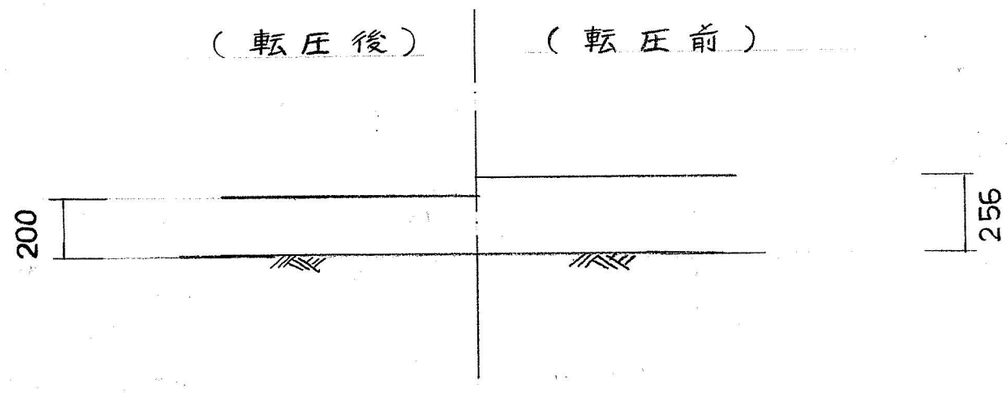

年度	61	図面番号	8
公園名	桃山公園		
図面の名称	詳細図		
縮尺			

吹田市緑化公園事務所建設課