

# こうずい へん 洪水ハザードマップ編

## 【洪水浸水想定区域の見方】

- この洪水ハザードマップは、大雨によって河川が氾濫した場合に想定される浸水区域と、土砂災害のおそれのある箇所、避難施設などの防災施設を示したものです。
  - 洪水浸水想定区域は、想定最大規模降雨に伴う洪水により吹田市内での浸水が想定される河川(淀川、神崎川、安威川、高川、糸田川、上の川、正雀川、山田川など)について、その浸水の状況をシミュレーションにより求めたものです。
  - 実際の洪水時には、本マップに示す浸水想定区域以外の場所においても浸水が発生する場合や浸水深が深くなる場合があります。また、土砂災害についても、本マップに示す土砂災害警戒区域等以外の場所でも発生する可能性があります。
- 出典：「淀川洪水浸水想定区域図」(国土交通省淀川河川事務所)  
 「淀川水系安威川流域洪水浸水想定区域図」(大阪府)  
 「土砂災害警戒区域および土砂災害特別警戒区域」(大阪府)

## 【算出の前提となる降雨条件】

- 淀川水系 淀川・宇治川・木津川・桂川(令和2年3月 淀川河川事務所)  
 ・枚方上流域の24時間総雨量360mm
- 淀川水系 安威川、正雀川、山田川ほか(令和2年3月 大阪府)  
 ・安威川地点上流域の24時間総雨量776mm、1時間最大雨量189mm  
 ・山田川、大正川流域地点上流域の24時間総雨量776mm、1時間最大雨量189mm
- 淀川水系 神崎川ほか(令和2年1月 大阪府)  
 ・24時間総雨量737mm、1時間最大雨量81.1mm(加島地点上流域平均)
- 淀川水系 糸田川・上の川(令和2年1月 大阪府)  
 ・神崎川合流点上流域の24時間総雨量1150mm、1時間最大雨量145.7mm
- 淀川水系 高川(令和2年1月 大阪府)  
 ・神崎川合流点上流域の24時間総雨量1150mm、1時間最大雨量145.4mm

### 施設等凡例

- 指定緊急避難場所(洪水・土砂災害)
- 消防署・消防署出張所
- 市役所・出張所
- 防災行政無線(拡声器)
- 津波・洪水避難ビル
- 地下道

---

- 国道
- 府道
- 高速道路
- 鉄道・モノレール

### 土砂災害(特別)警戒区域

- 急傾斜地の崩壊
- 土砂災害特別警戒区域
- 土砂災害警戒区域

### 洪水浸水想定区域

浸水想定区域 重ね合わせ

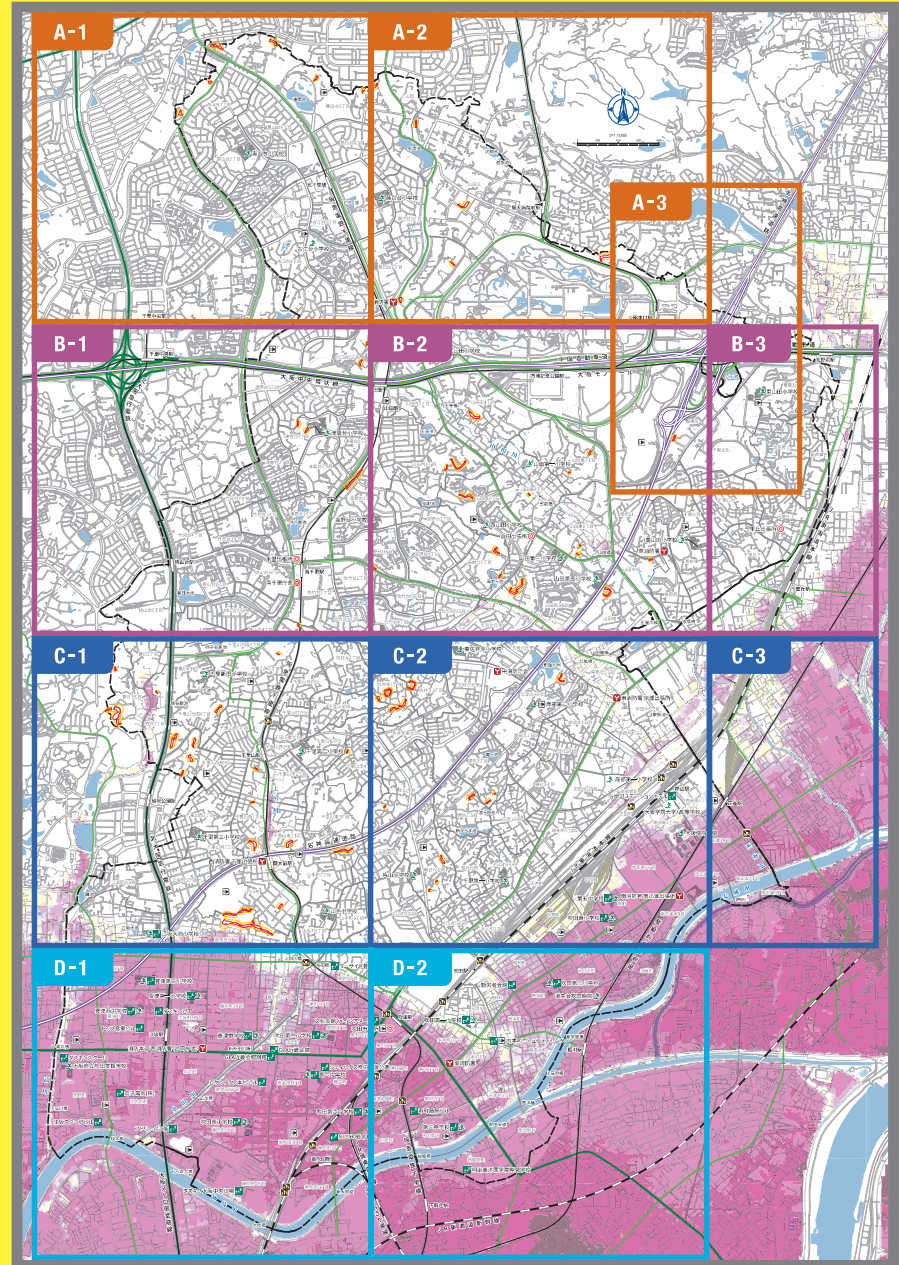
- 10.0m以上
- 5.0m～10.0m未満
- 3.0m～5.0m未満
- 1.0m～3.0m未満
- 0.5m～1.0m未満
- 0.3m～0.5m未満
- 0.3m未満

### 浸水深の目安

3.0m以上

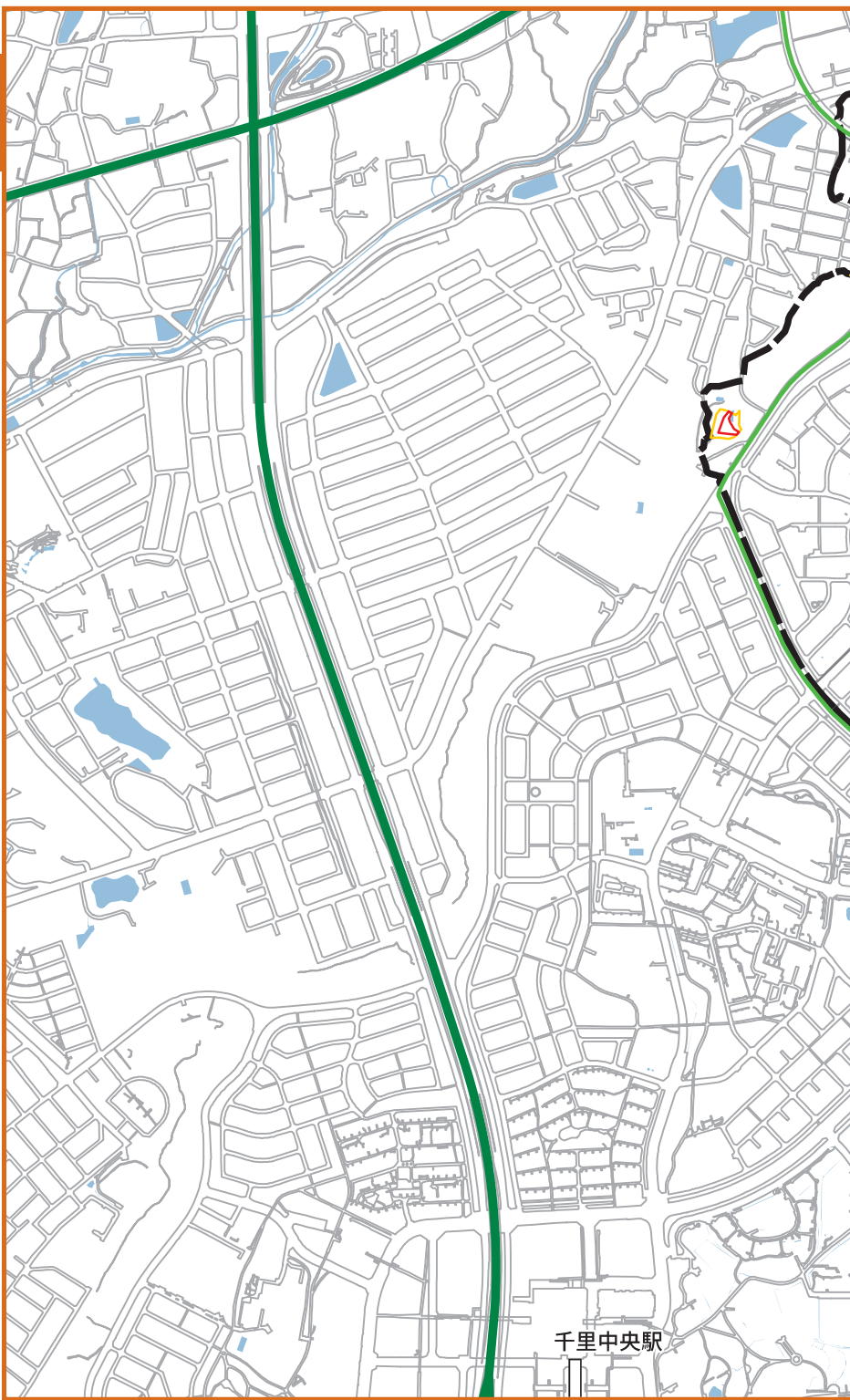
1.0～3.0m未満

0.5～1.0m未満  
0.3～0.5m未満  
0.3m未満

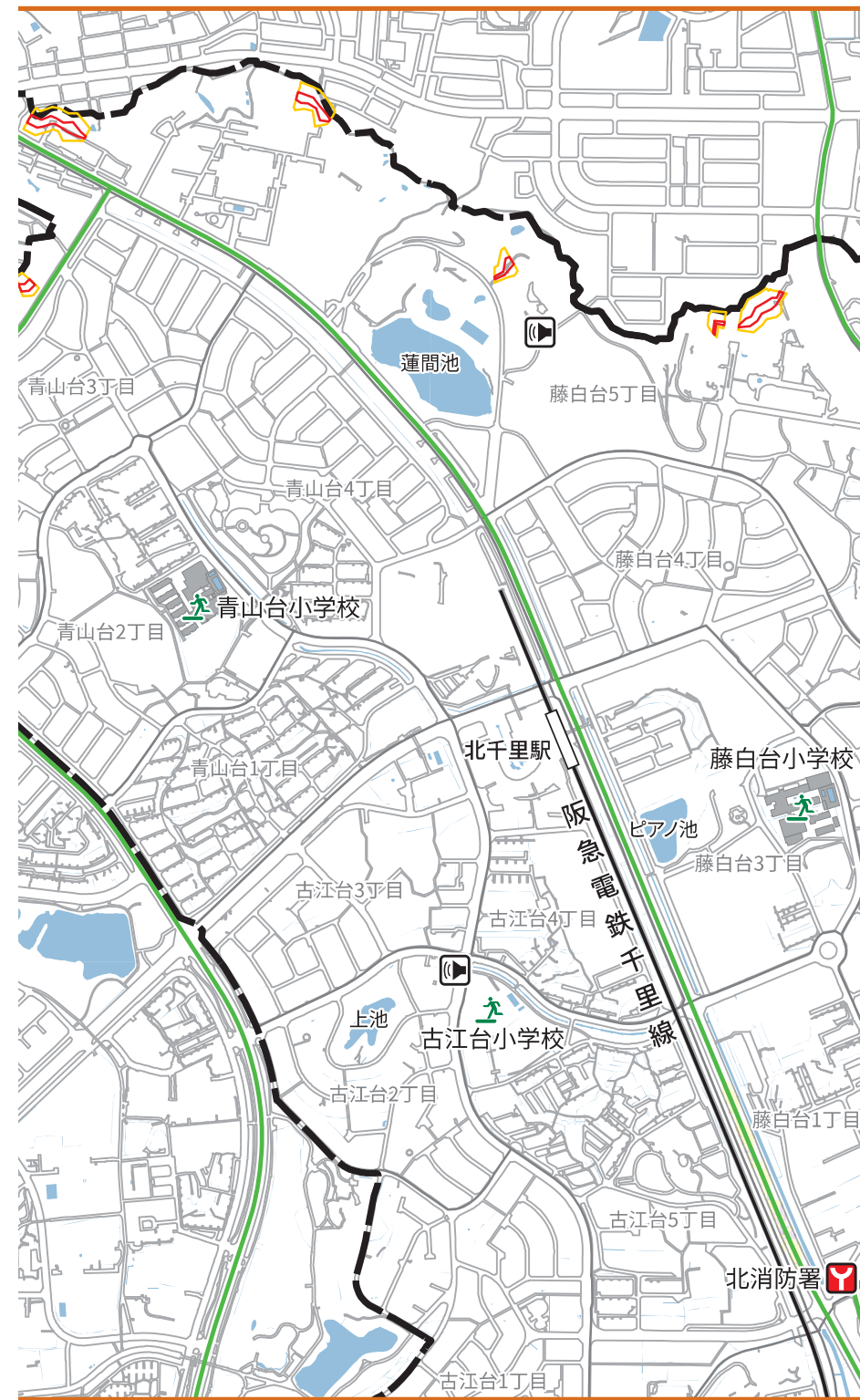


発行 吹田市 総務部 危機管理室 吹田市泉町1-3-40 / TEL:06-6384-1753(直通) 令和4年3月

この地図の作成に当たっては、国土地理院長の承認を得て、同院発行の基礎地図情報を使用した。(測量法に基づく国土地理院長承認(使用)R3Jh885)



千里中央駅



青山台3丁目

青山台4丁目

青山台2丁目

青山台1丁目

古江台3丁目

古江台2丁目

古江台1丁目

蓮間池

藤白台5丁目

藤白台4丁目

藤白台小学校

ピアノ池

藤白台3丁目

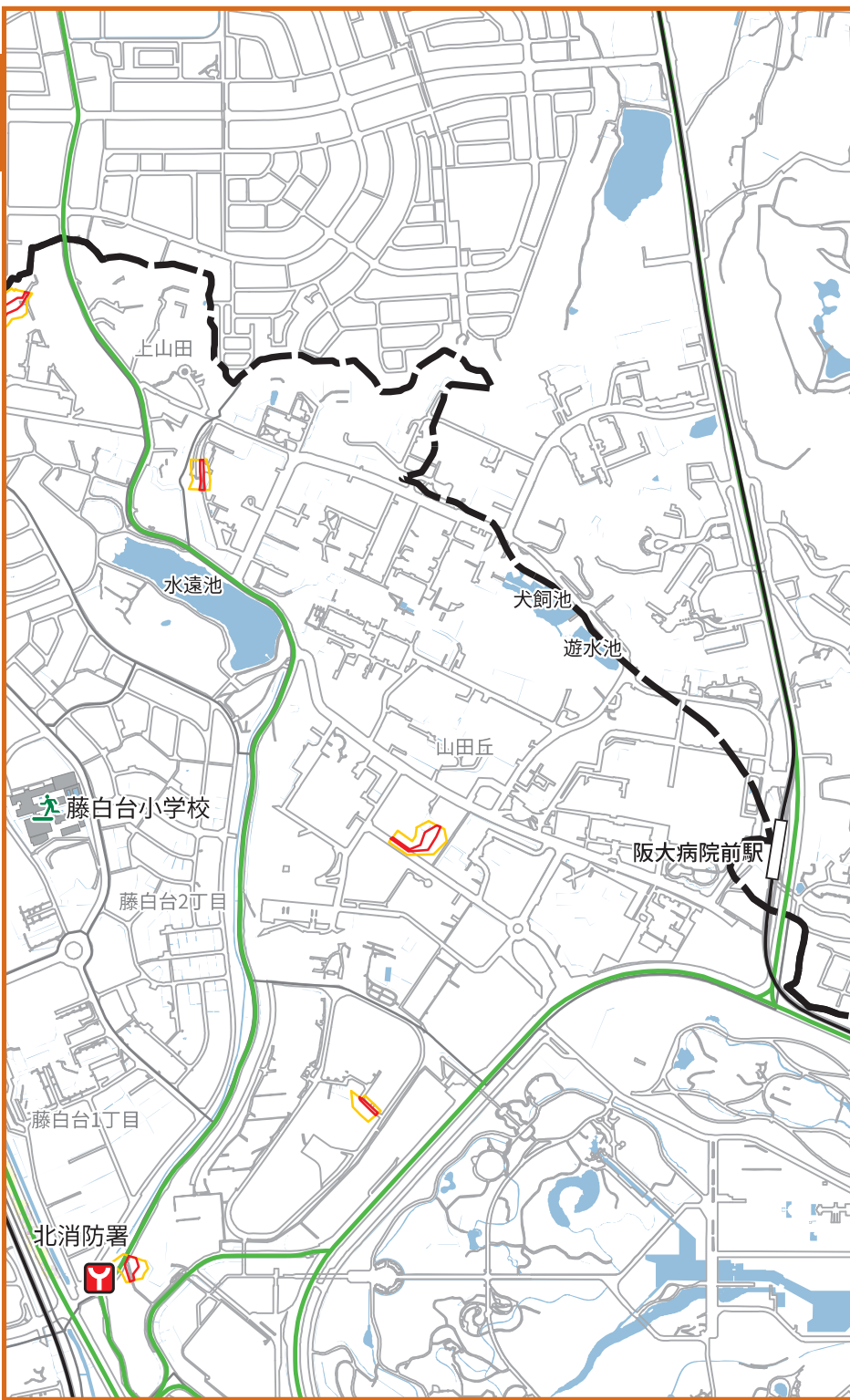
藤白台1丁目

北千里駅

古江台小学校

古江台5丁目

北消防署

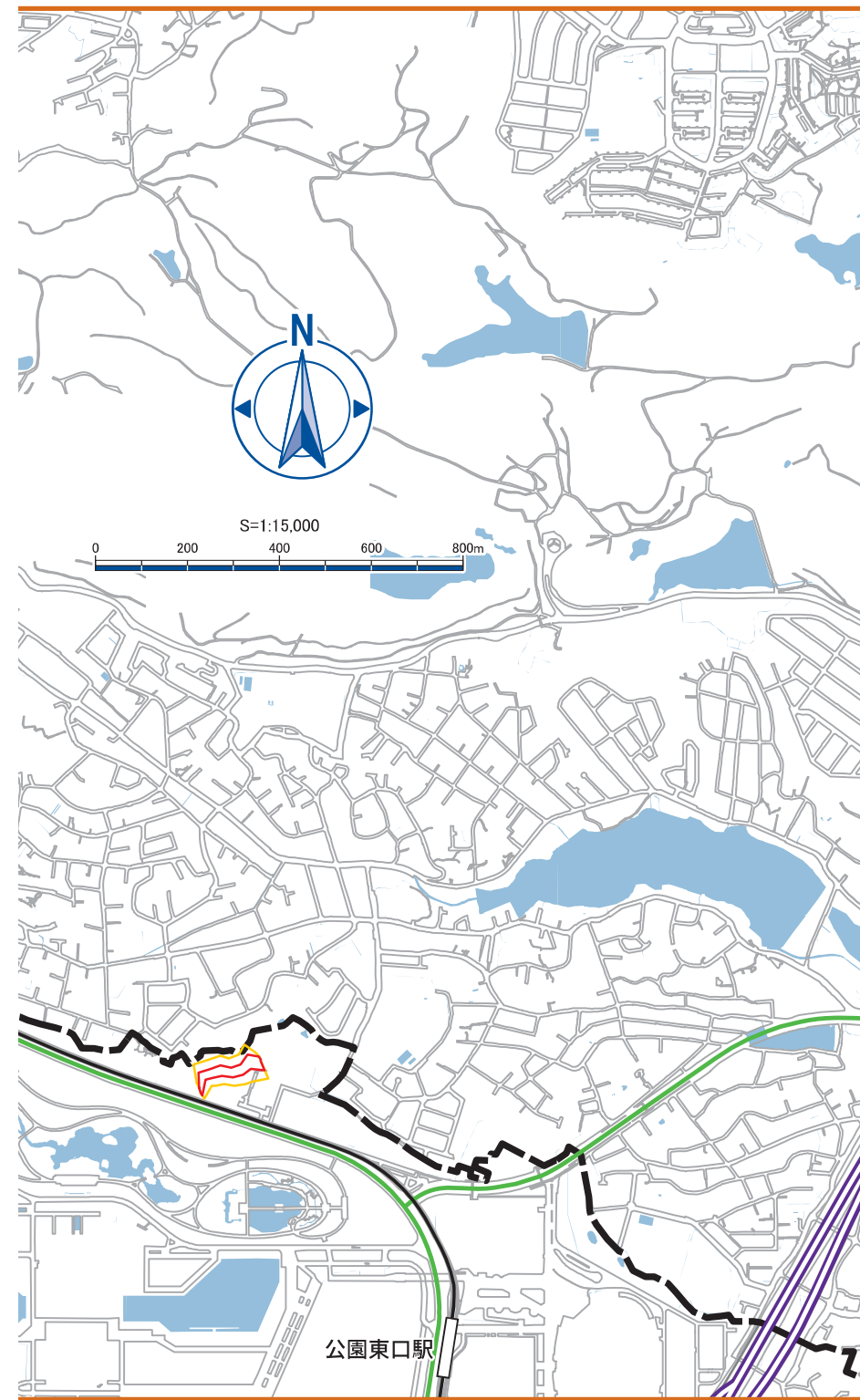


A

B

C

D

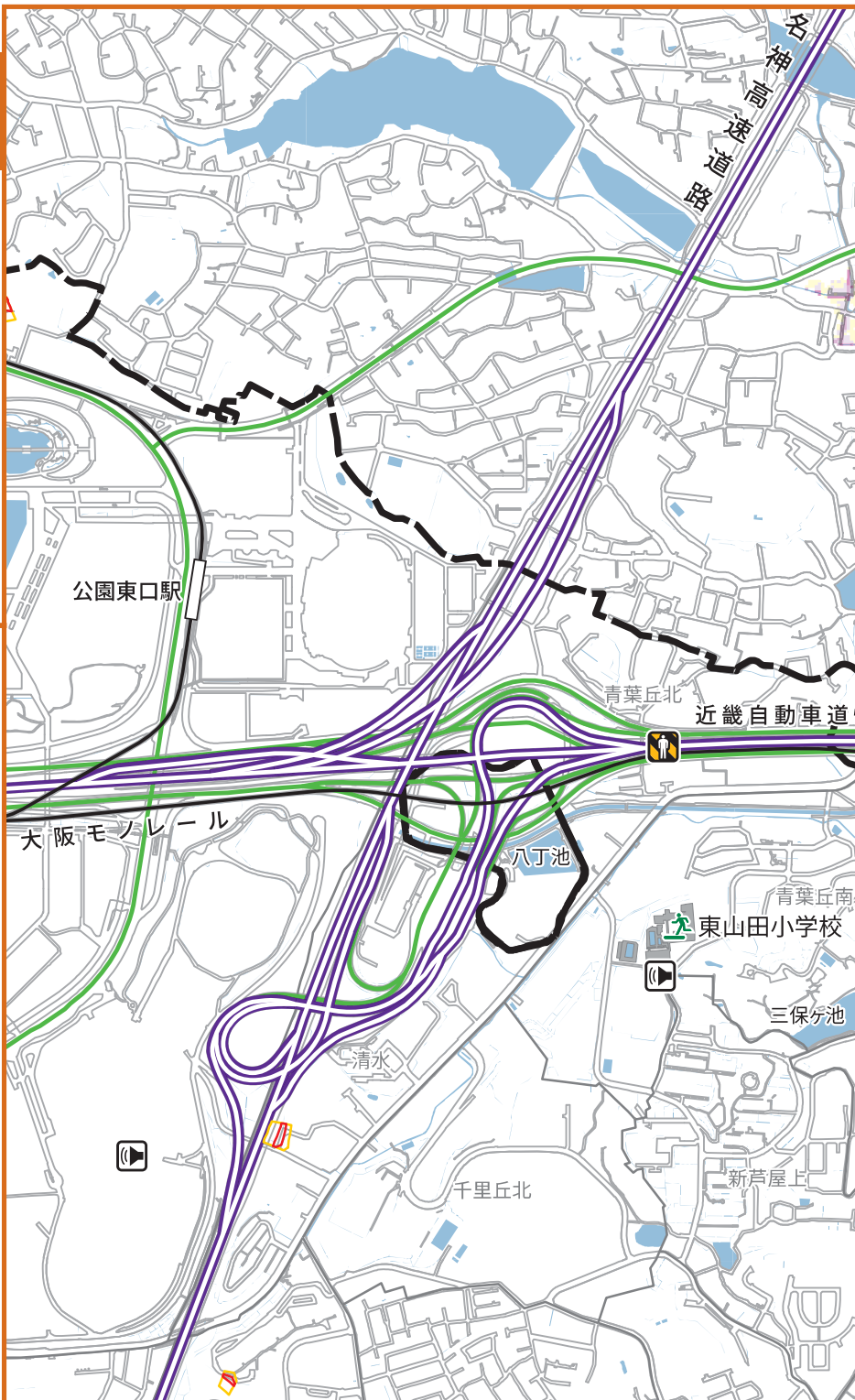


A

B

C

D



PICK UP

そな 備えを  
バージョンアップしよう①

ひじょうも だ ひん  
非常持ち出し品  
これもお忘れずに

●避難時にすぐ取り出せる場所に用意するもの

モバイルバッテリー  
と充電器



大容量20,000mAhの  
ものがあると安心。



常備薬と  
お薬手帳



除菌グッズ

消毒  
ジェル


ストレス  
解消に

気分転換できるものを用意。

トランプ



ゼリー飲料  
お菓子

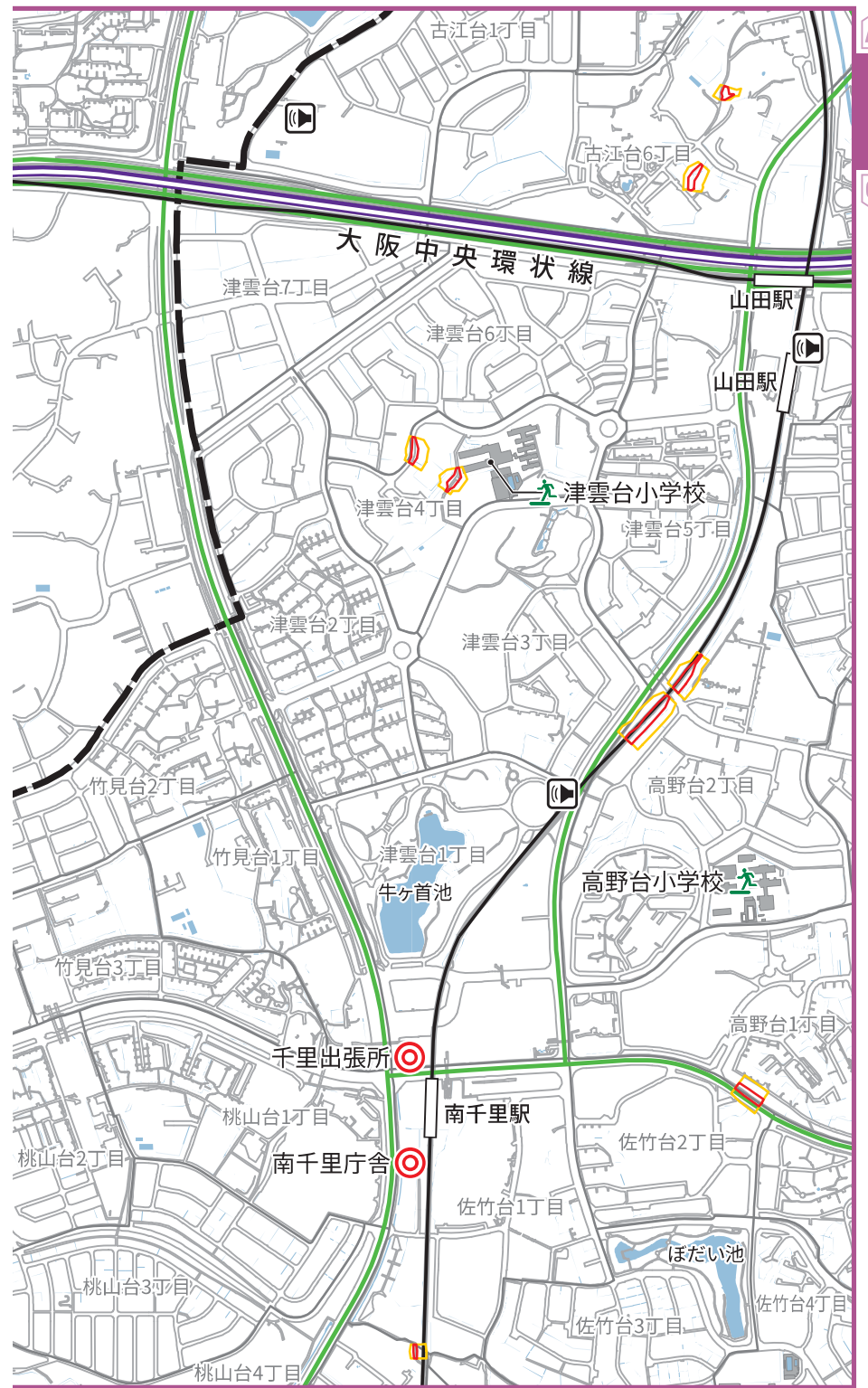
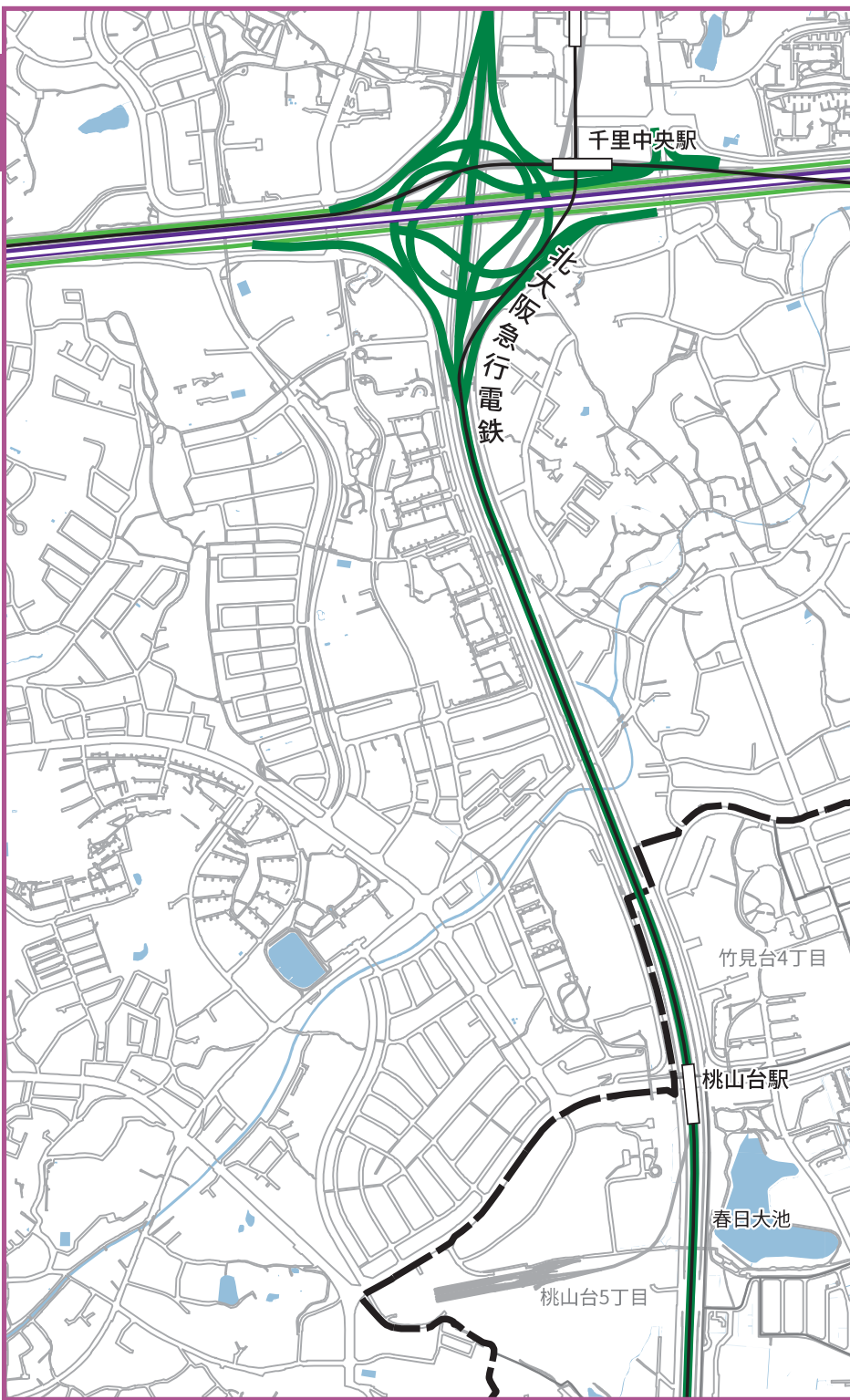


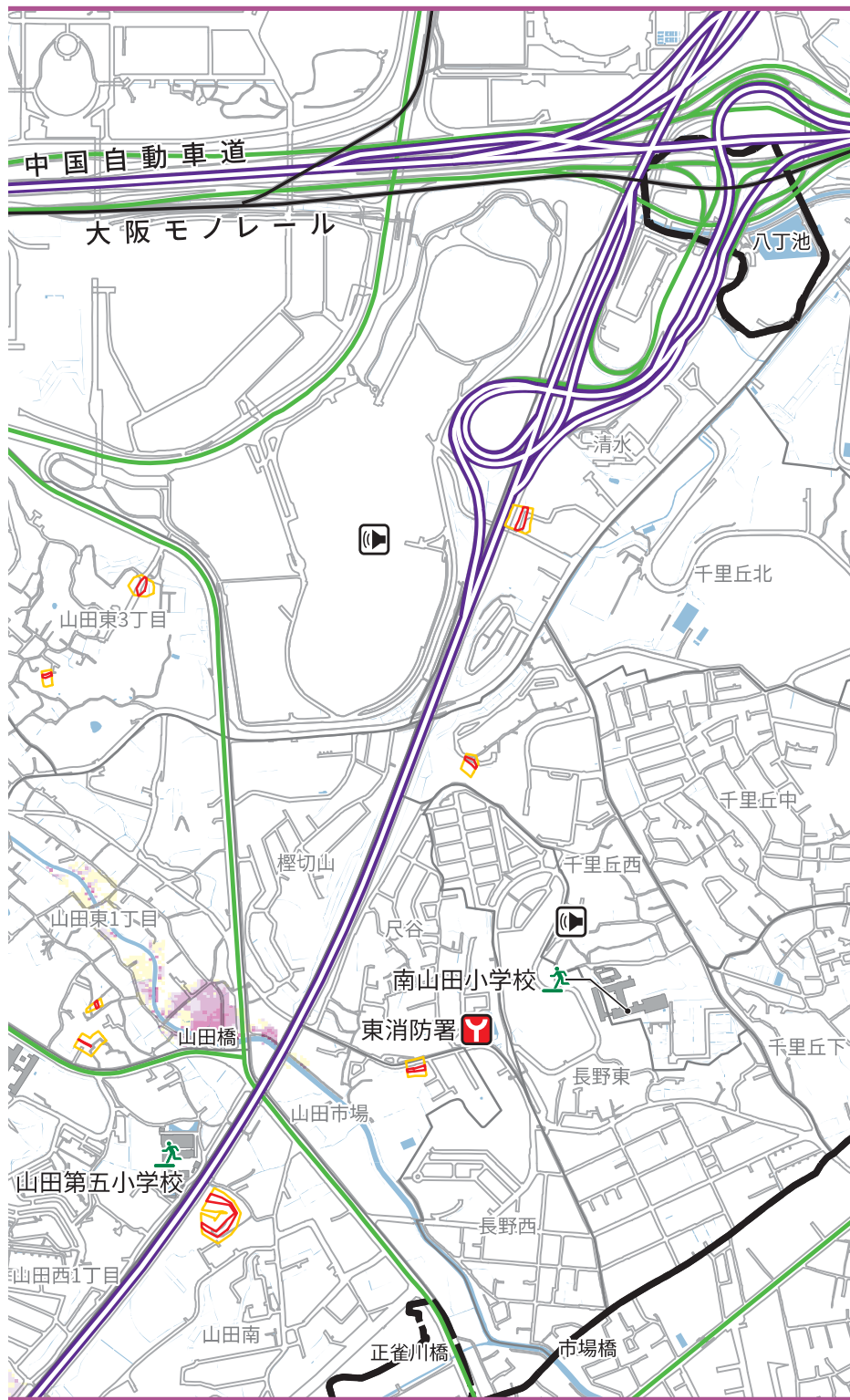
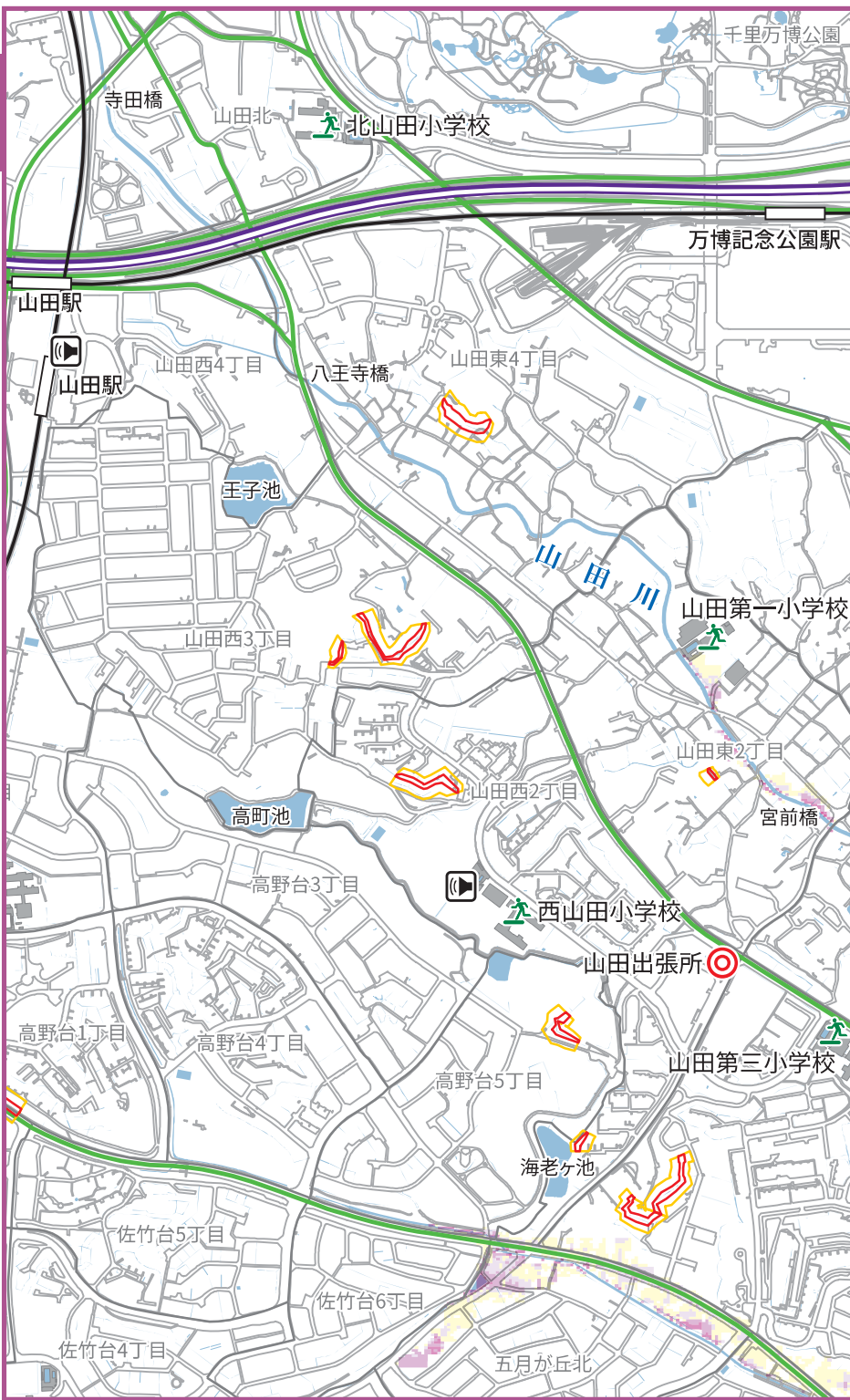
ぼうさい やく た  
防災ベストが役に立つ

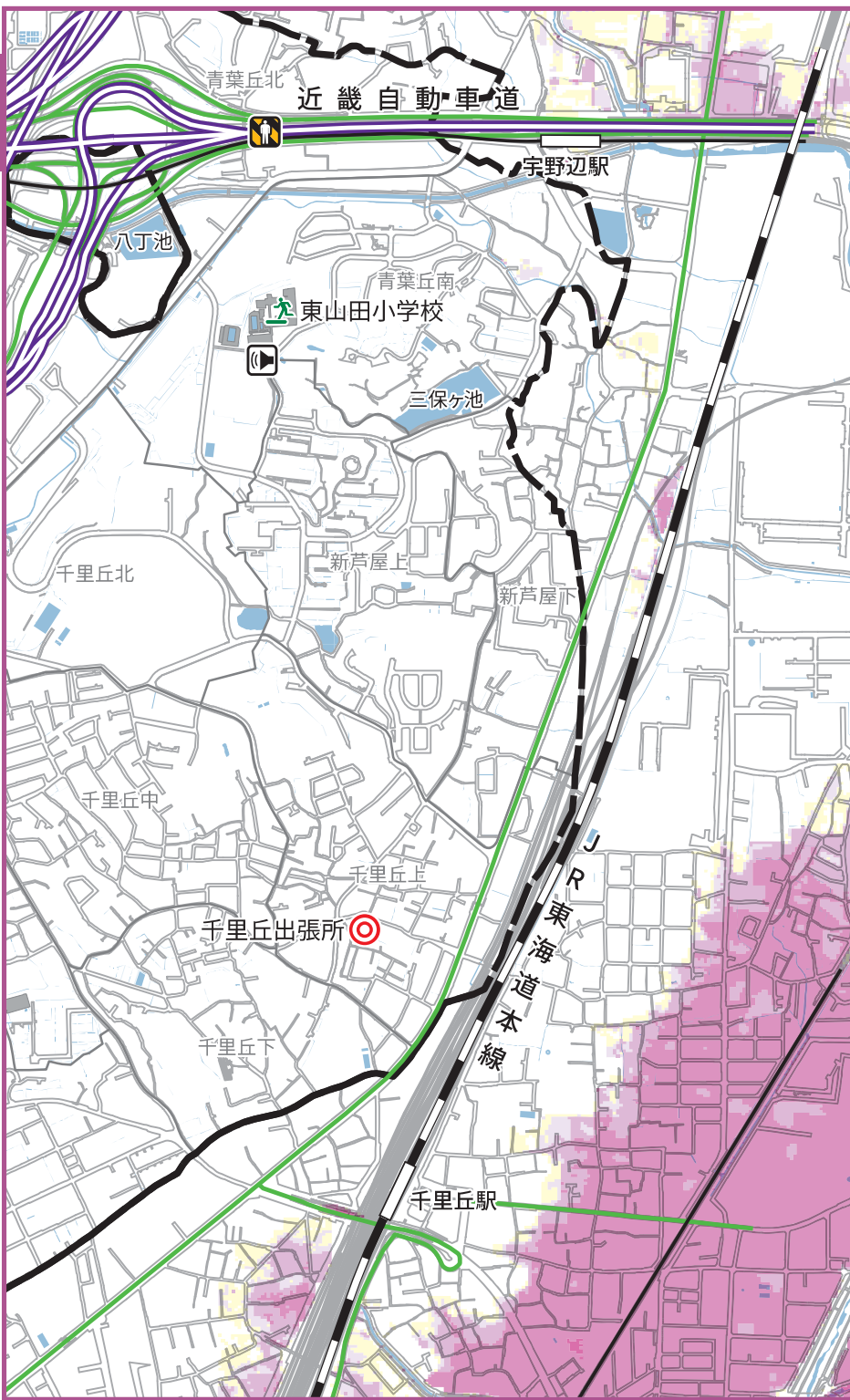
フィッシングベストなど、  
ポケットのあるベストで  
非常持ち出し品を着て  
持っていく。

- 両手が使える
- ポケットからすぐ取り出せる
- 防寒・防護にも役立つ









PICK UP

そな 備えを  
バージョンアップしよう②

非常備蓄品

アウトドア用品が活用できる

●災害から復旧するまでの数日間を支えるもの

**断熱シート**  
避難生活でも十分な睡眠がとれる備えを。

**寝袋**  
避難生活でも十分な睡眠がとれる備えを。

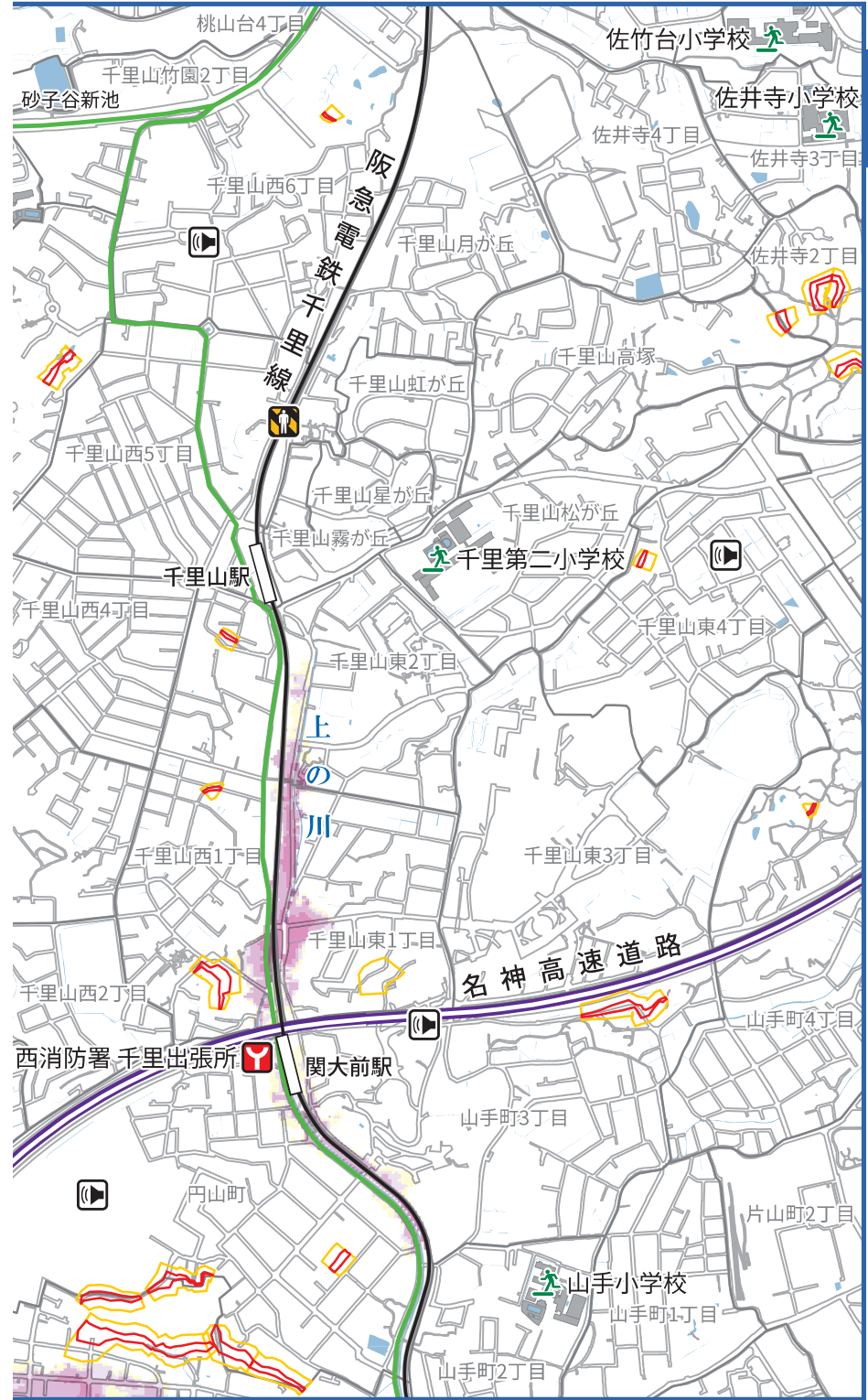
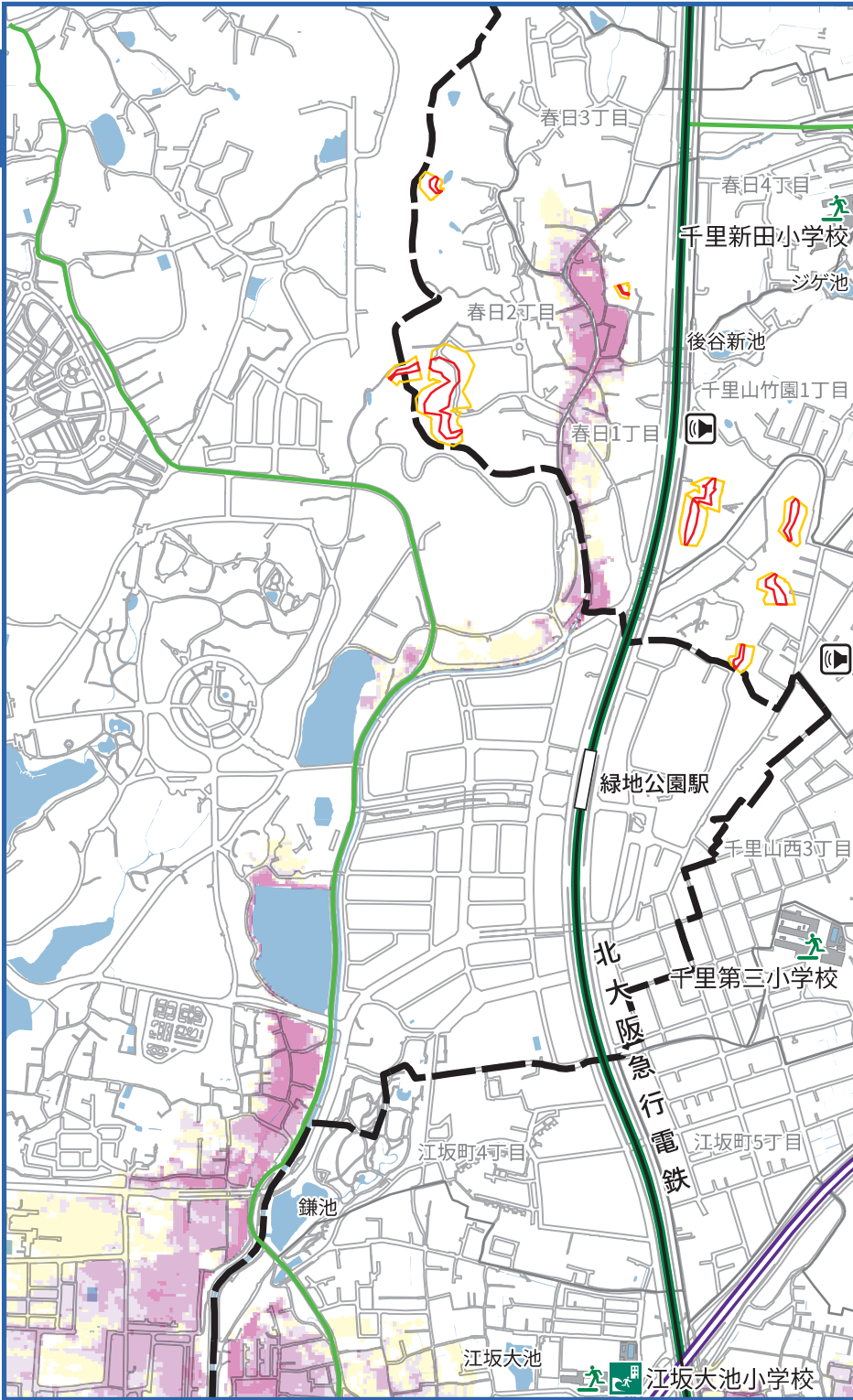
**使い捨てカイロ(冬)**

**少人数テント**

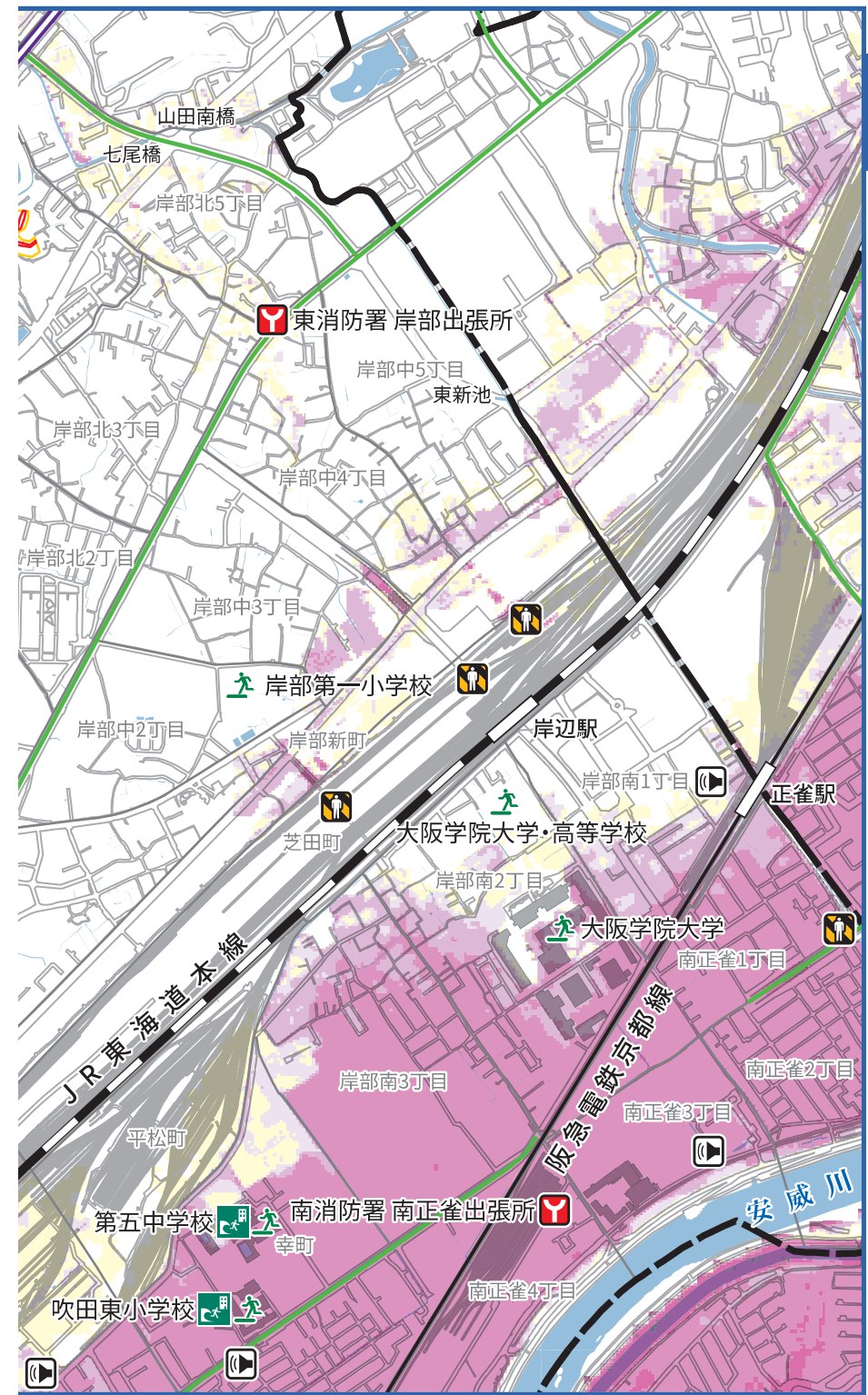
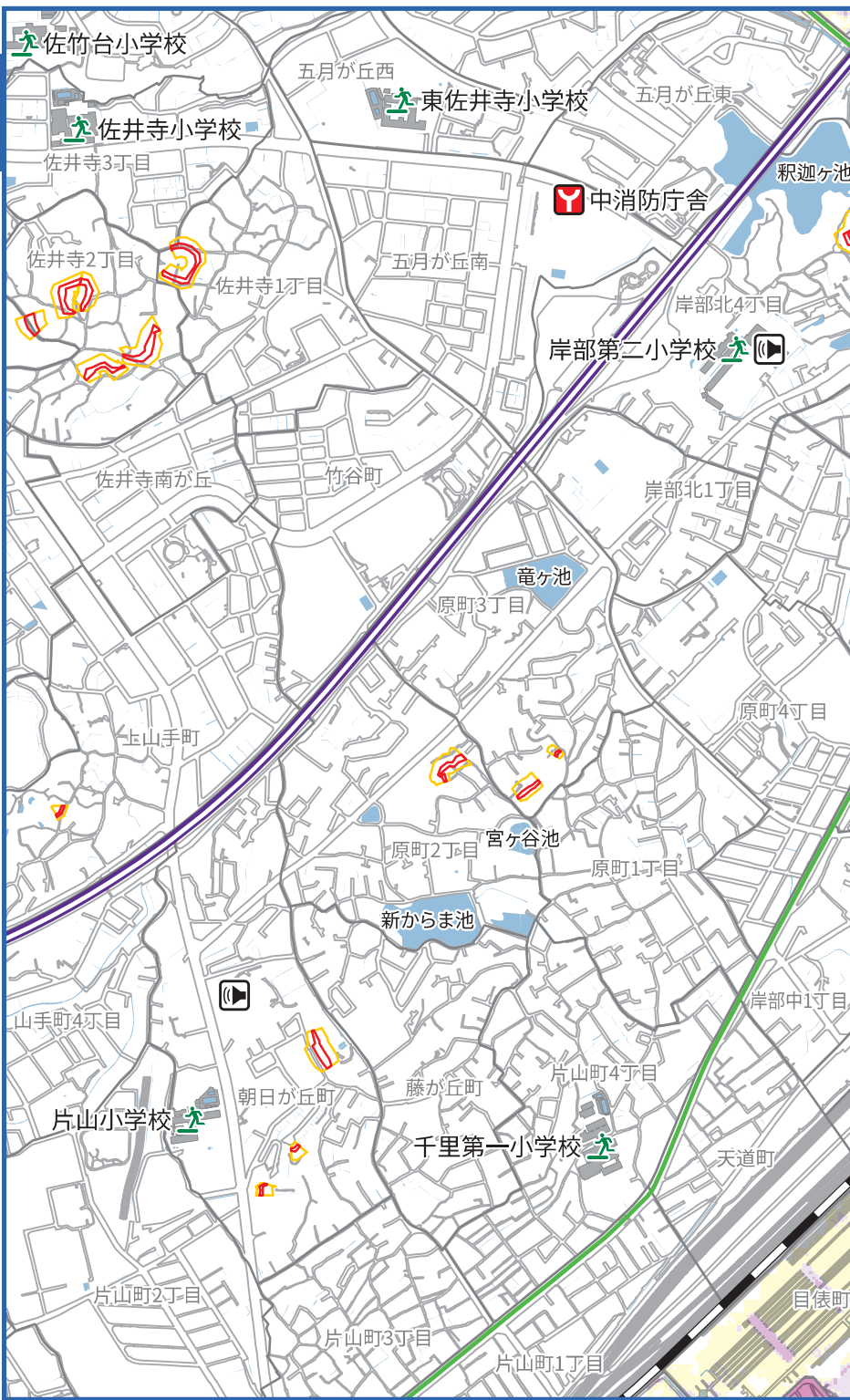
**浄水器**  
飲み水が手に入らないときに役立つ。

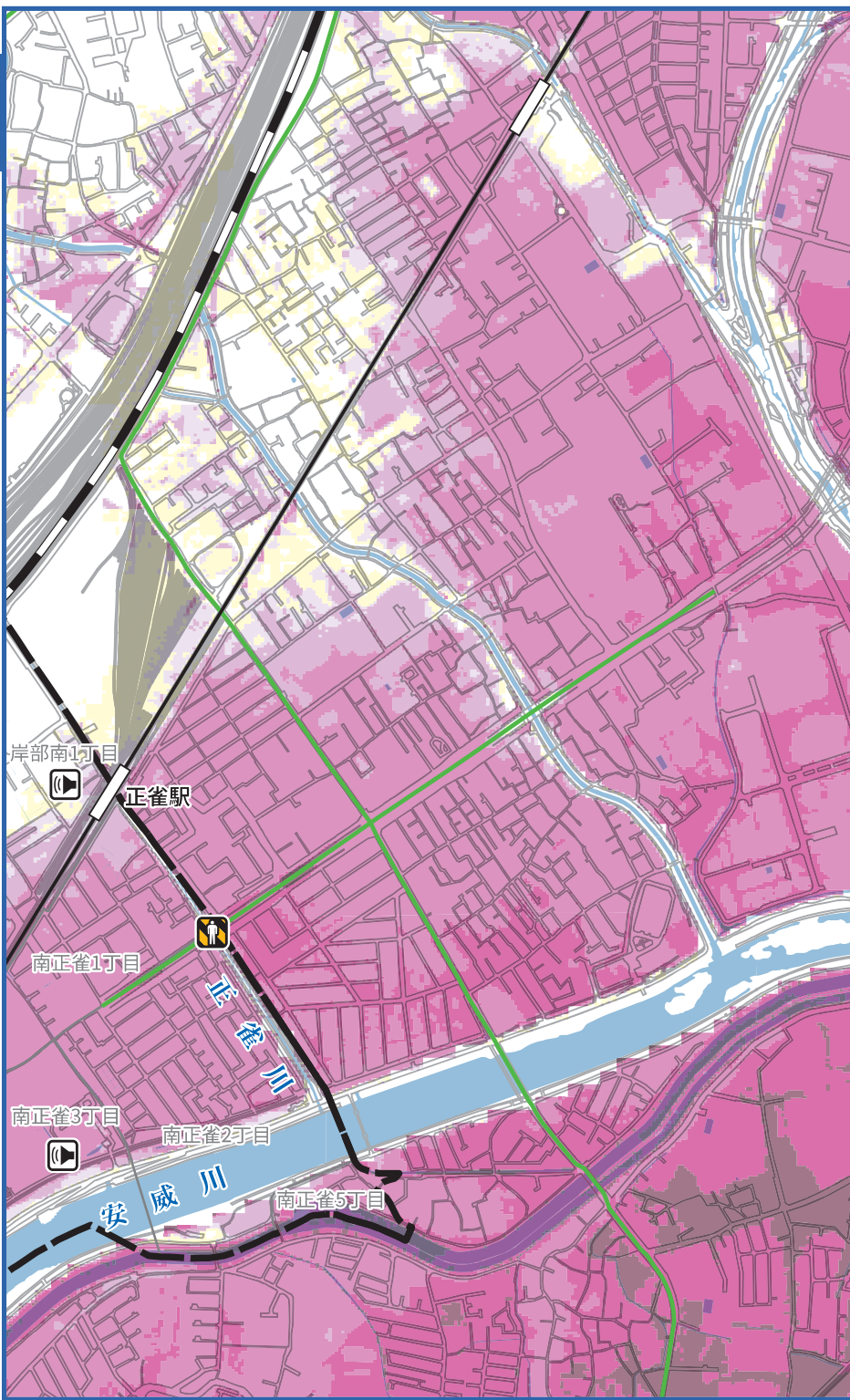
**LEDランタン**

**ヘッドライト**  
夜間の作業であると便利。









ぼう さい ちよう せん  
**防災クイズに挑戦しよう③**



はい すう じ  
に入る数字は？

みず ひとり にち<sup>1</sup>  
 水は1人1日 リットル、

ひ じょう よう  
 非常用トイレは

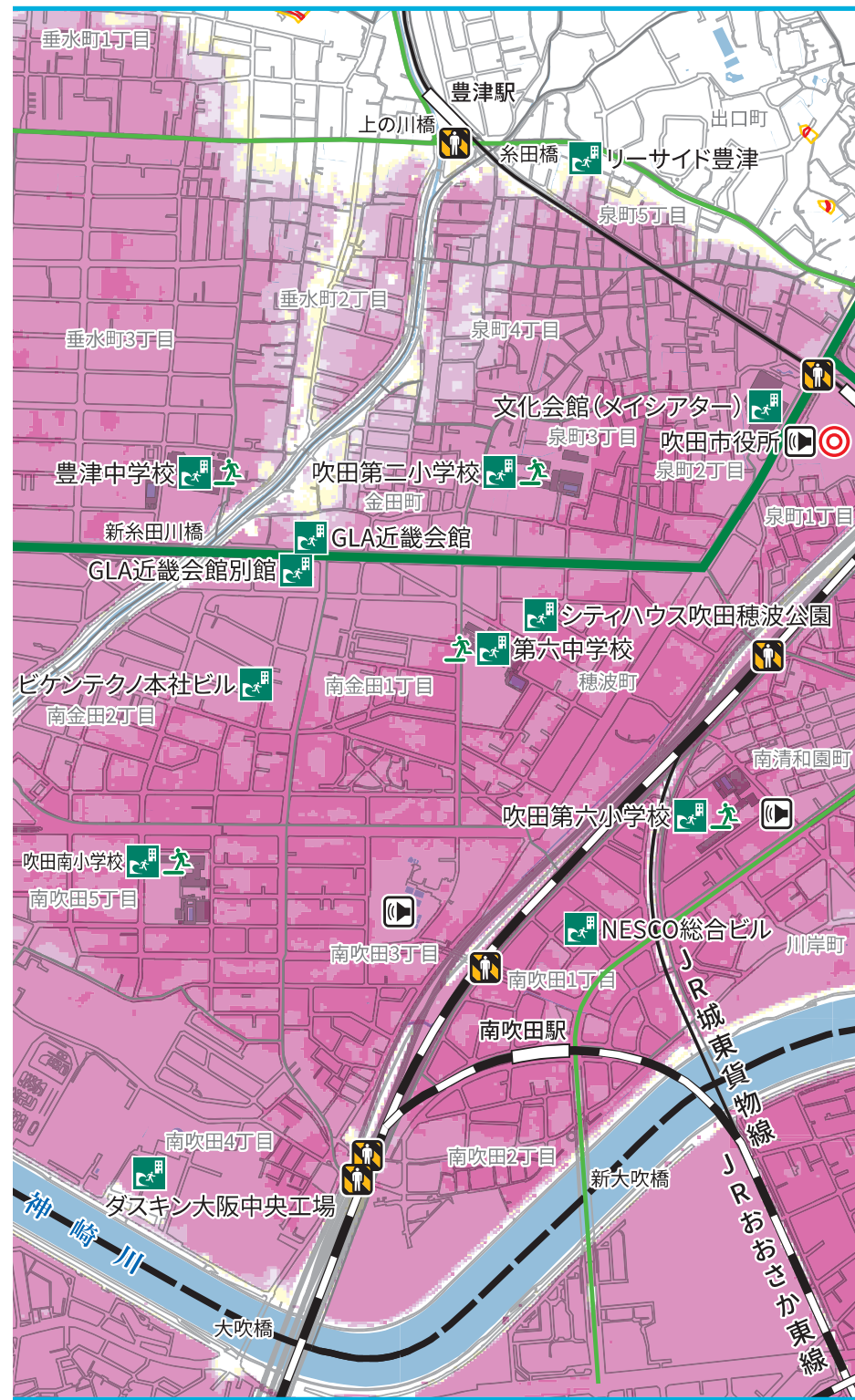
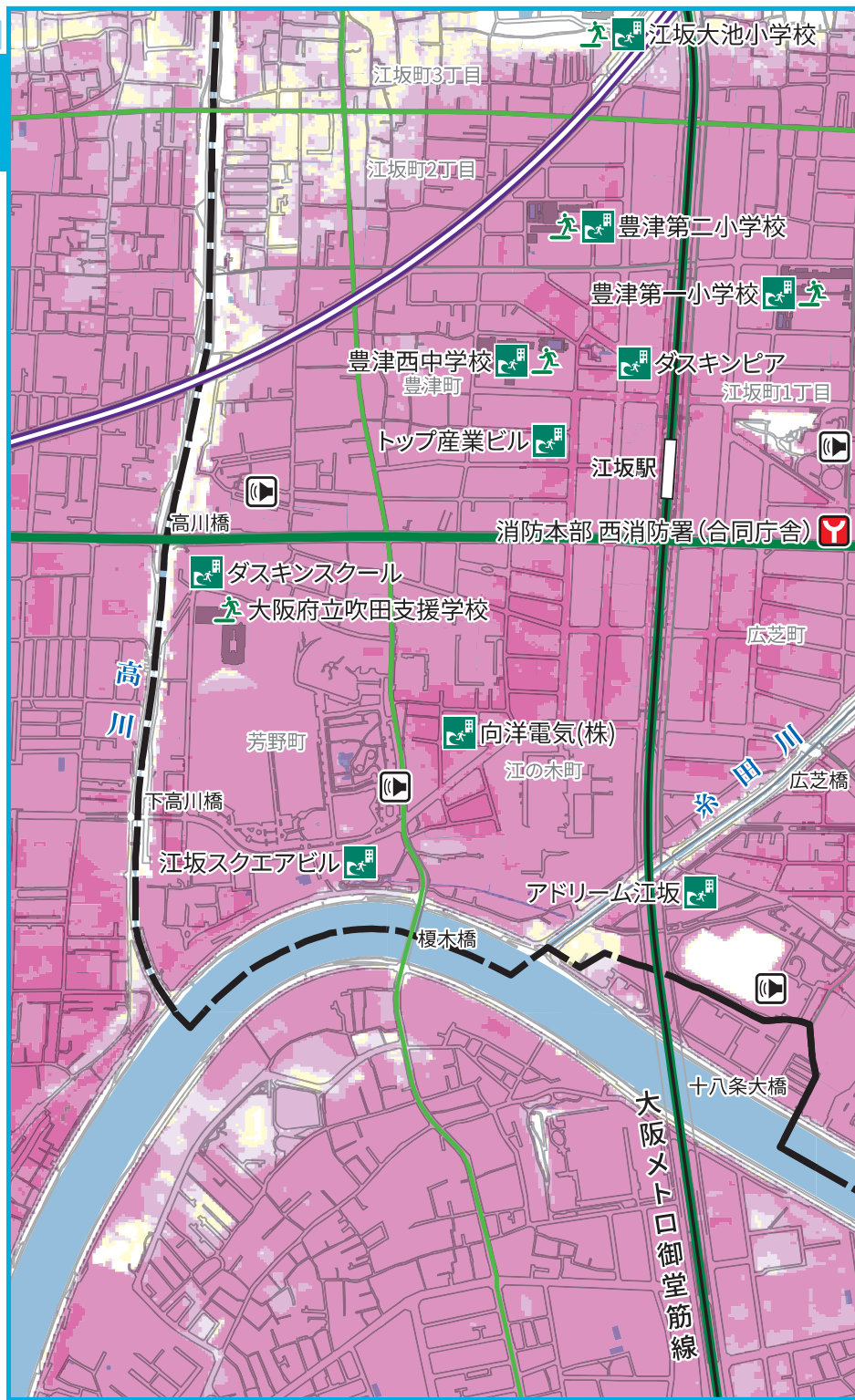
ひとり にち<sup>2</sup> 回分必要

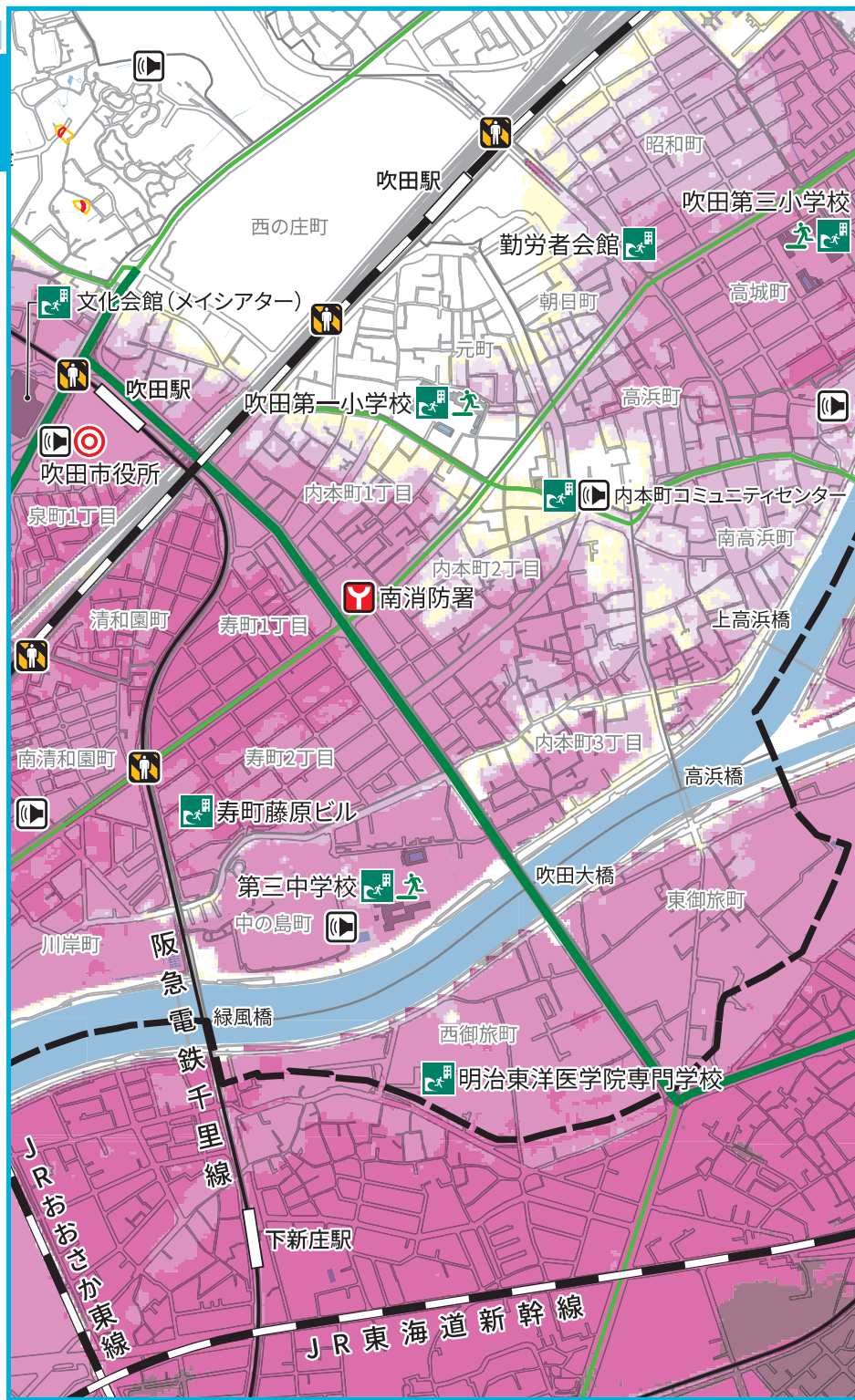


こた  
**答え** <sup>1</sup>  <sup>2</sup>



さいてい かぶん 最低3日分、できれば7日分は備えておこう



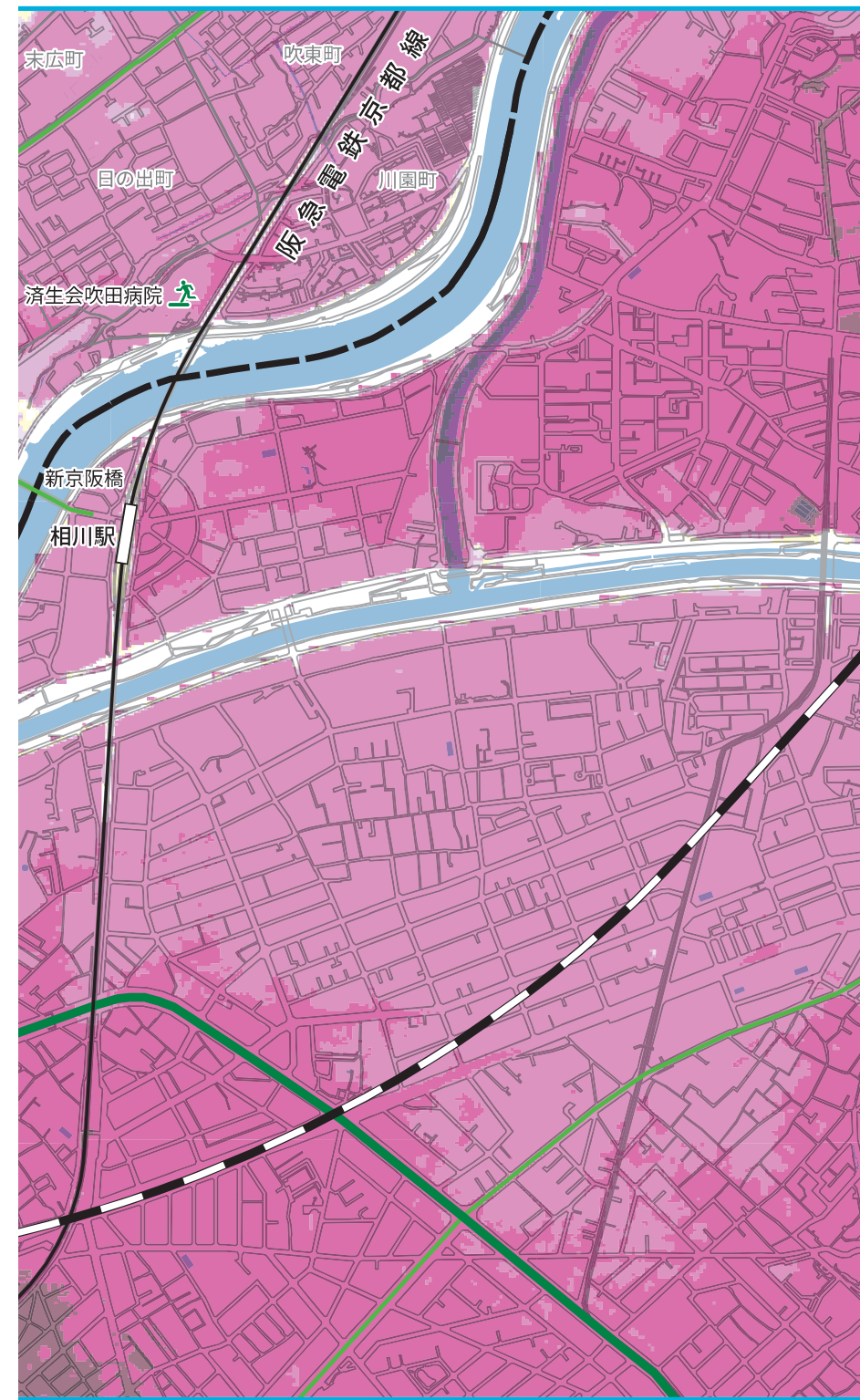


A

B

C

D



A

B

C

D