別図６

雨水調整池　オリフィス点検箇所

No	場　　所		構造	備考（オリフィス数）	図面番号	エリア
1	青葉丘南８番		オープン	1	調整池1	北
2	青葉丘南１０番	三保ヶ池横	オープン	0	沈砂池2	北
3	新芦屋上１７番		オープン	1	調整池3	北
4	青葉丘南１３番	神鋼橋横	オープン	1	調整池4	北
5	新芦屋上８番		オープン	1	調整池5	北
6	五月が丘北４番	才又水路(佐竹台水路)	オープン	0	沈砂池6	北
7	五月が丘東１２番	正雀川	オープン	0	沈砂池7	北
8	千里山東４丁目９番		オープン	1	調整池8	南
9	佐井寺３丁目２０番		オープン	1	調整池9	南
10	千里山東４丁目６番		オープン	1	調整池10	南
11	千里山竹園1丁目117－1先	下水道敷(ﾎﾟｹｯﾄﾊﾟｰｸ)	地下	1	調整池11	南
12	千里山高塚３番	千里山高塚５号線	地下	1	調整池12	南
13	千里山高塚５番	高塚南遊園	地下	1	調整池13	南
14	長野西84－17～19		地下	2	調整池14、15	北
15	江坂町３丁目６１番	江坂町７８号線	地下	1	調整池17	南
16	江坂町３丁目２３番	江坂ふじ遊園	地下	1	調整池18	南
17	山田北2966－2～10	山田北ライラック遊園	地下	1	調整池19	北
18	尺谷70－16他	尺谷10号線	地下	1	調整池20	北
19	千里丘上187－1, 2789，2943，2943地先里道	千里丘上28号線	地下	1	調整池21	北
20	山田西1丁目796－1, 796－2,796－4の一部	山田西70号線	地下	1	調整池22	北
21	新芦屋上187番18ほか		地下	1	調整池23	北
22	佐井寺２丁目２番	谷上池公園	地下	1	調整池24	南
23	長野東２６番	長野公園	地下	1	調整池25	北
24	原町4丁目2205番外	原町104号線	地下	1	調整池26	南
25	青山台4丁目119番461, 473,476,477,478～498	青山台56号線	地下	1	調整池27	北
26	山田東１丁目１０	山田東106号線	地下	1	調整池28	北
27	山田東１丁目１０	山田東106号線	地下	1	調整池29	北
28	原町2丁目315番5	原町やまぼうし遊園	地下	1	調整池30	南
29	南吹田4丁目13番13	南吹田92号線	地下	1	調整池31	南
30	南吹田4丁目13番1	神崎新田公園	地下	1	調整池32	南
31	岸部南1丁目及び芝田町	JR岸辺駅舎	地下	1	調整池33	南
32	青葉丘南215番15他	青葉丘南16号線	地下	1	調整池34	北
33	千里山竹園1丁目371番	千里山竹園18号線	地下	1	調整池35	南
34	古江台6丁目969番1他4筆	古江台50号線	地下	1	調整池36	北
35	千里山竹園1丁目371番2	千里山竹園17号線	地下	1	調整池38	南
36	円山町68-35他	円山町27号線	地下	5		南
37	千里山竹園1丁目418他	千里山竹園19号線	地下	0	調整池40	北
38	春日3丁目93他	春日23号線	地下	4	調整池41	南
39	藤が丘町31-2他	帰属道路（未定）	地下	2	調整池42	南
40	円山町76他	帰属道路（未定）	地下	4	調整池43	南
41	千里山月が丘38-92他	帰属道路（未定）	地下	12	調整池44	南

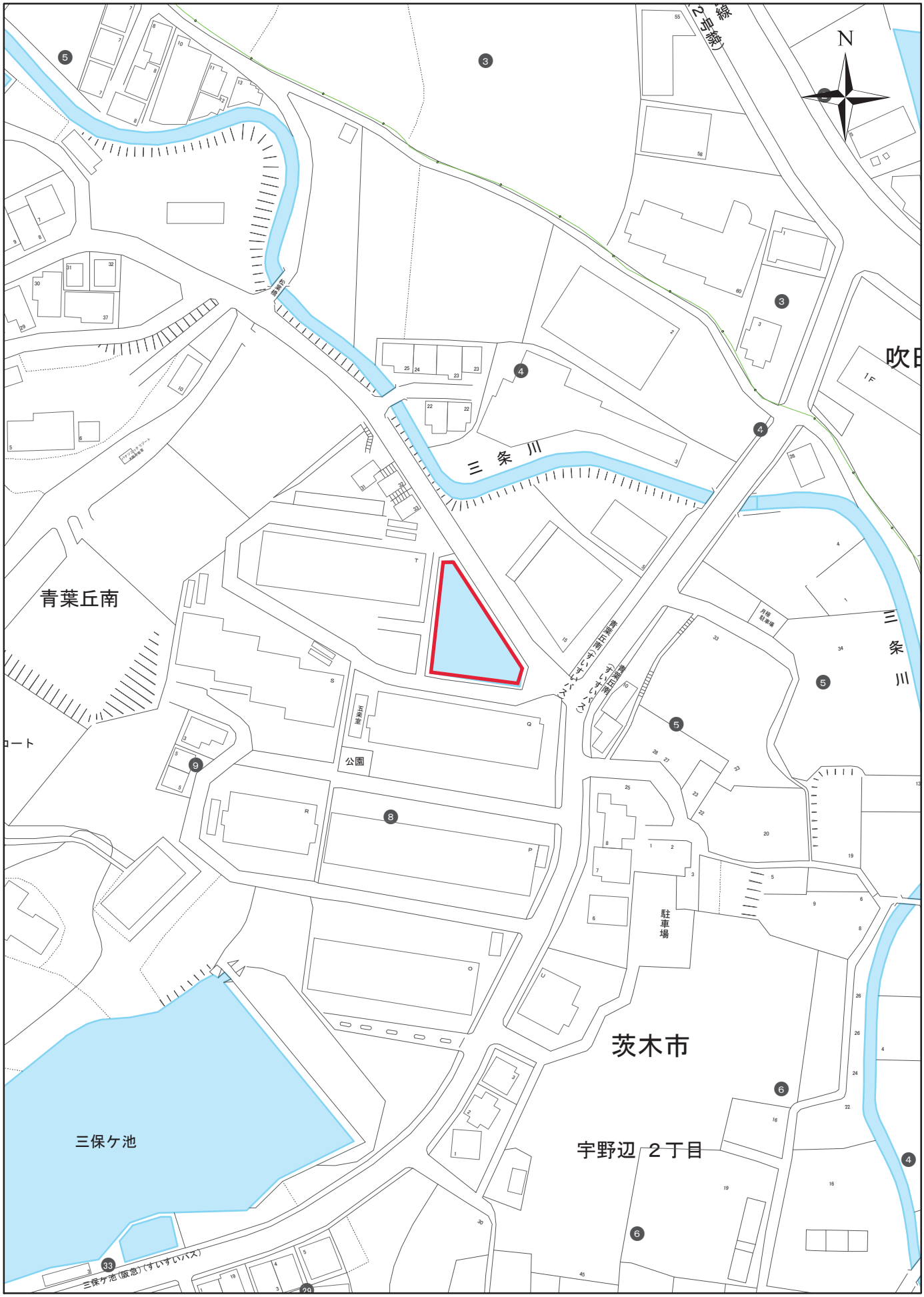

雨水調整池等点検箇所

1:1,500

0 10 20 30 40 50

位置図

No.−1

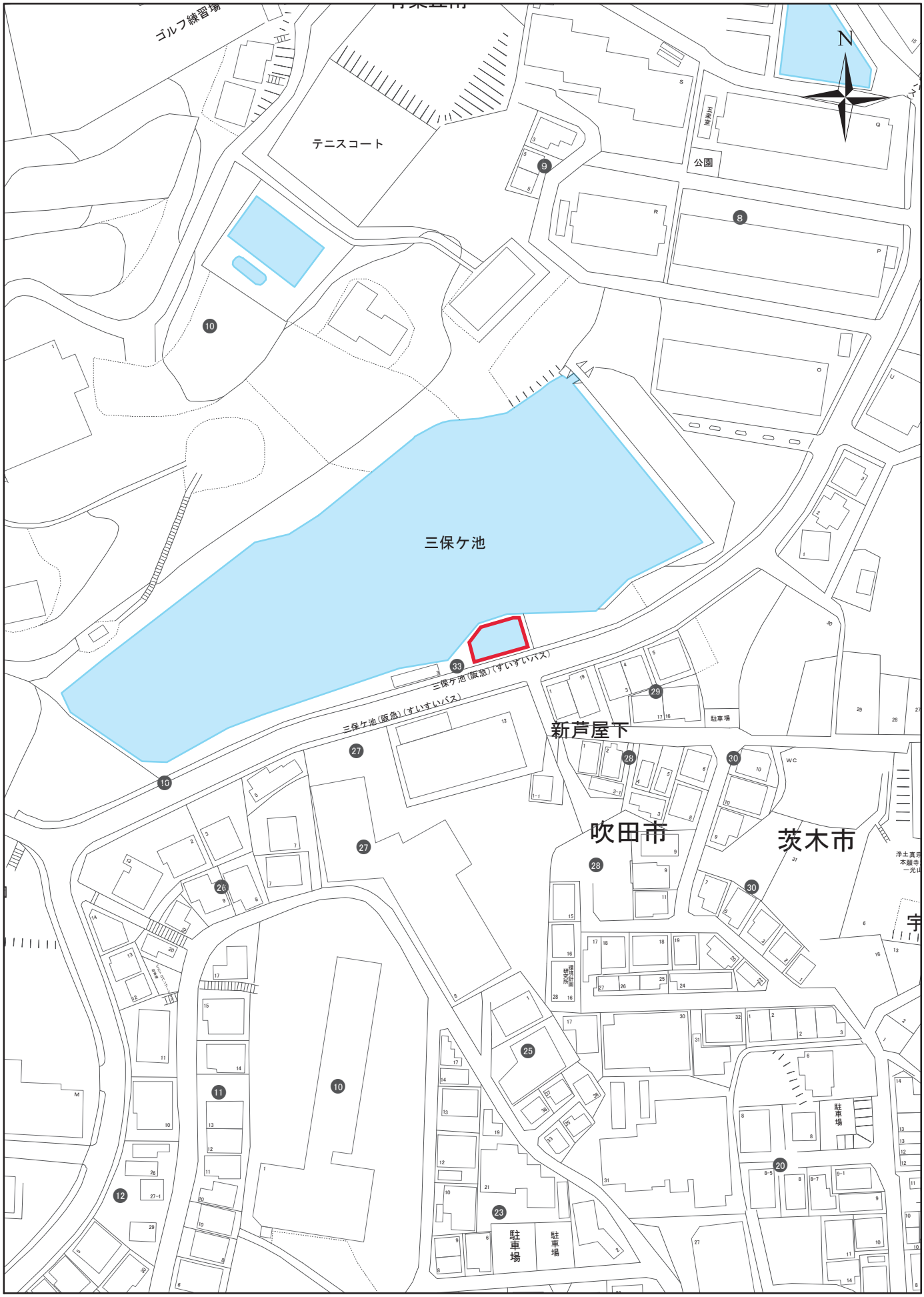

雨水調整池等点検箇所

1:1,500

0 10 20 30 40 50

位置図

No.−2

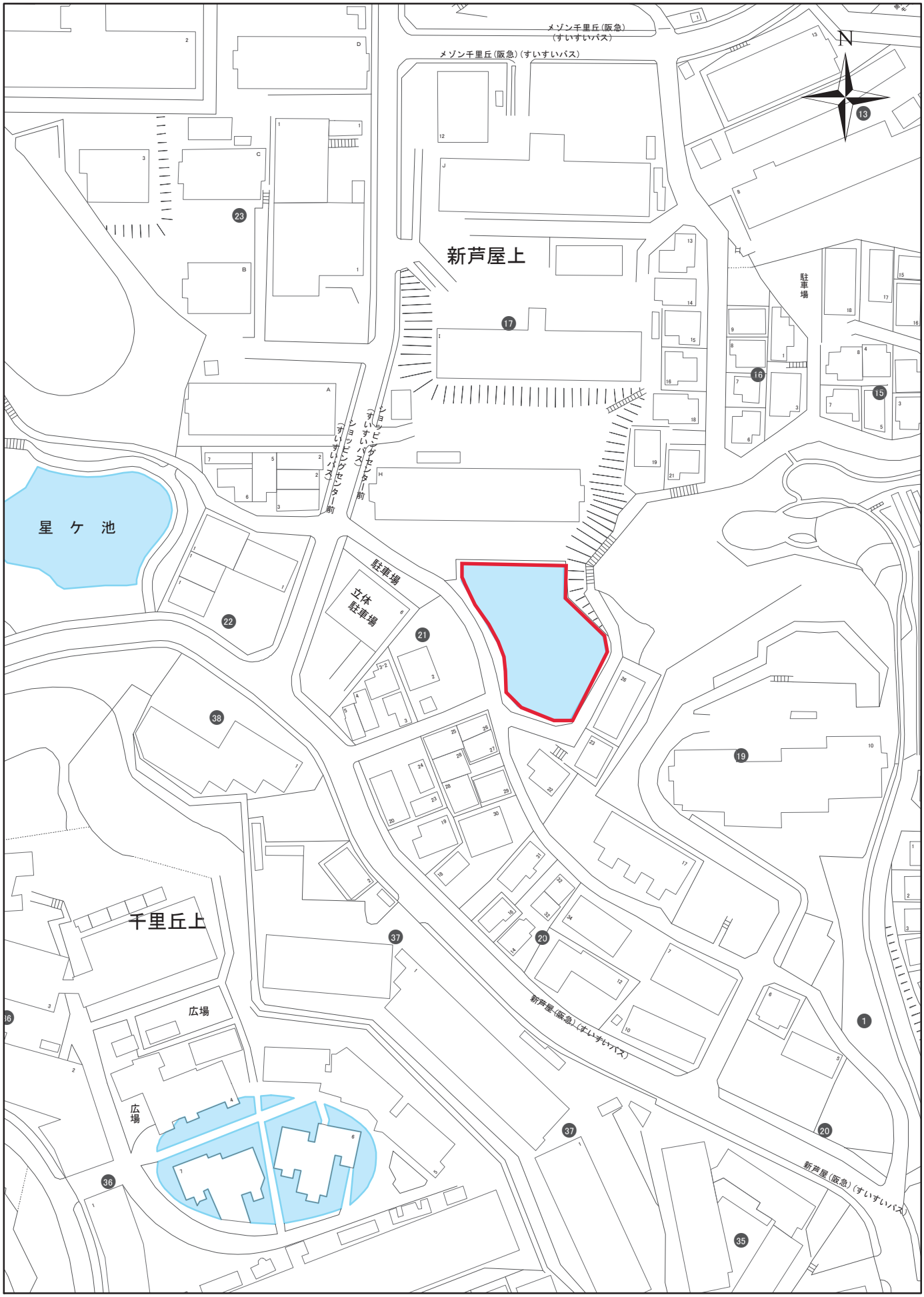

雨水調整池等点検箇所

1:1,500

0　10　20　30　40　50

位置図

No.−3

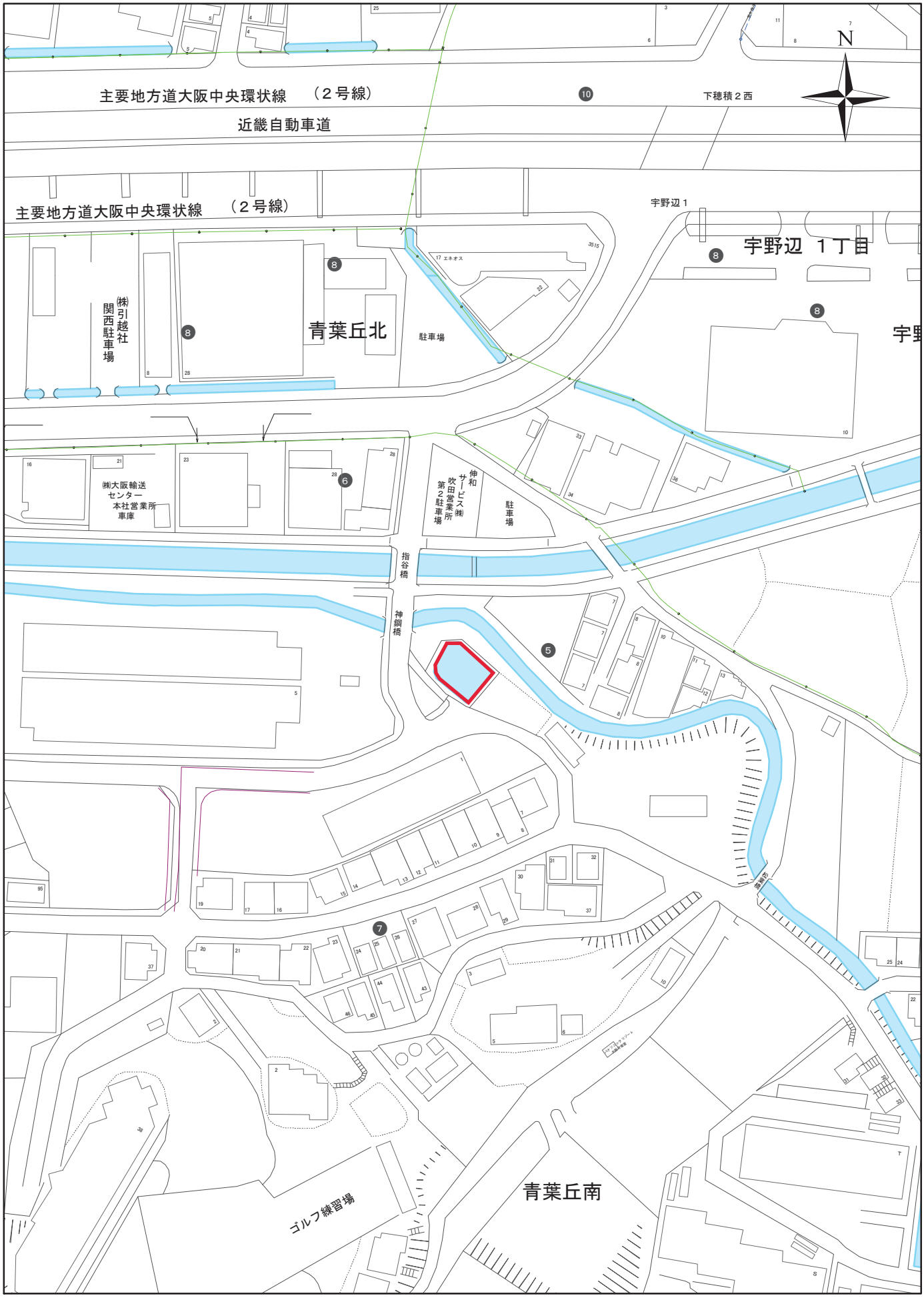

雨水調整池等点検箇所

1:1,500

0　10　20　30　40　50

位置図

No.−4

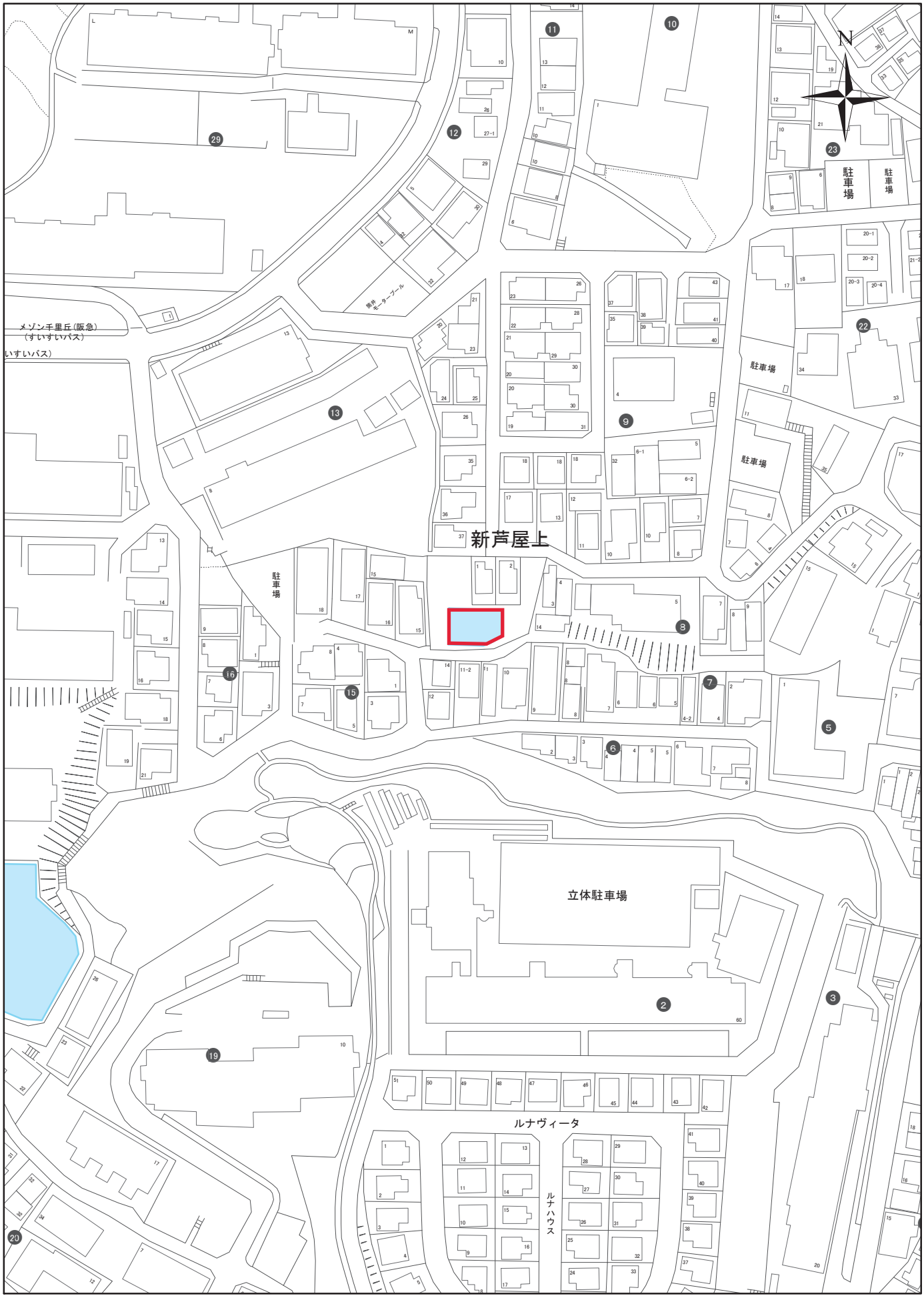

雨水調整池等点検箇所

1:1,500

0 10 20 30 40 50

位置図

No.−5

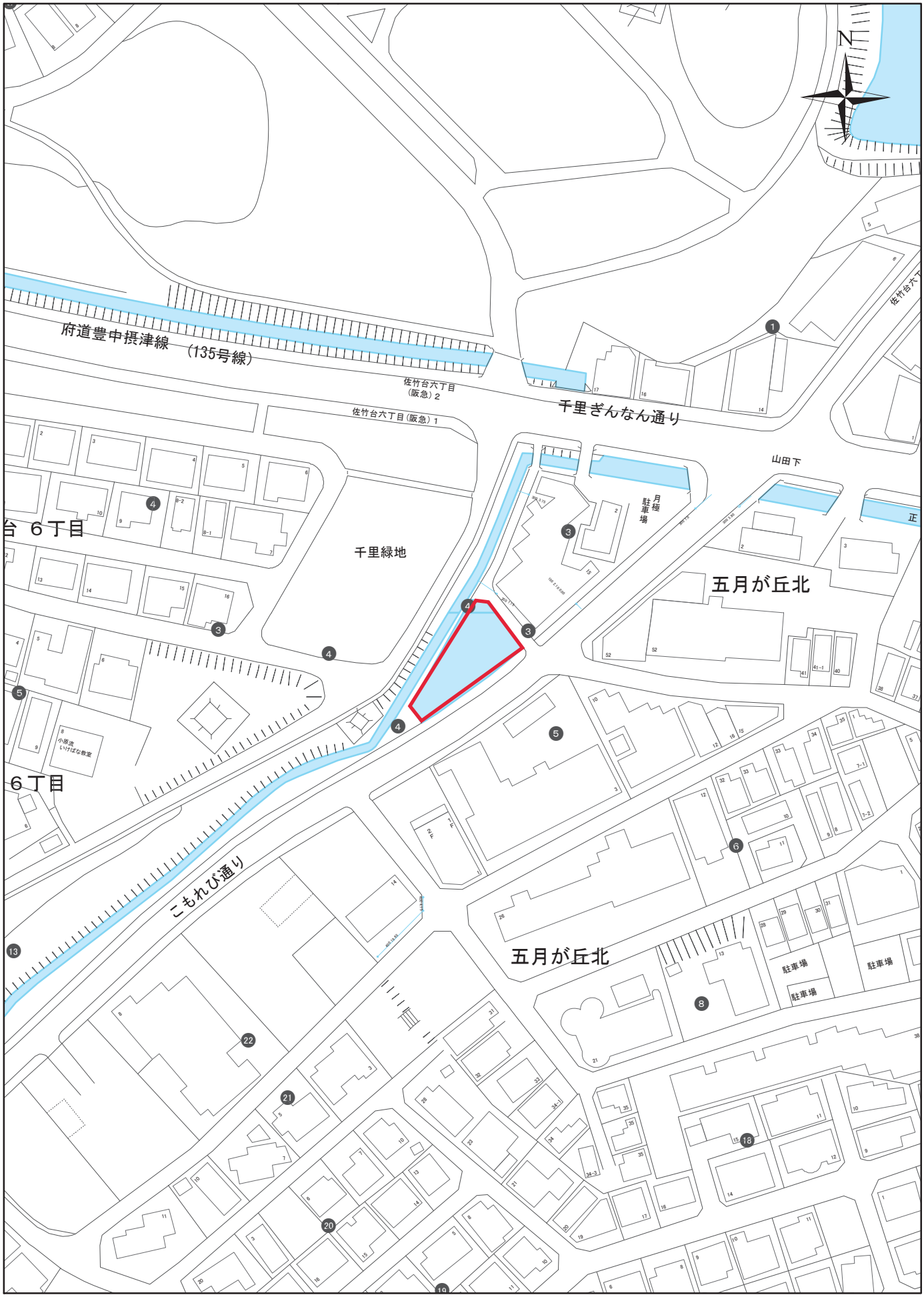

雨水調整池等点検箇所

1:1,500

0 10 20 30 40 50

位置図

No.−6

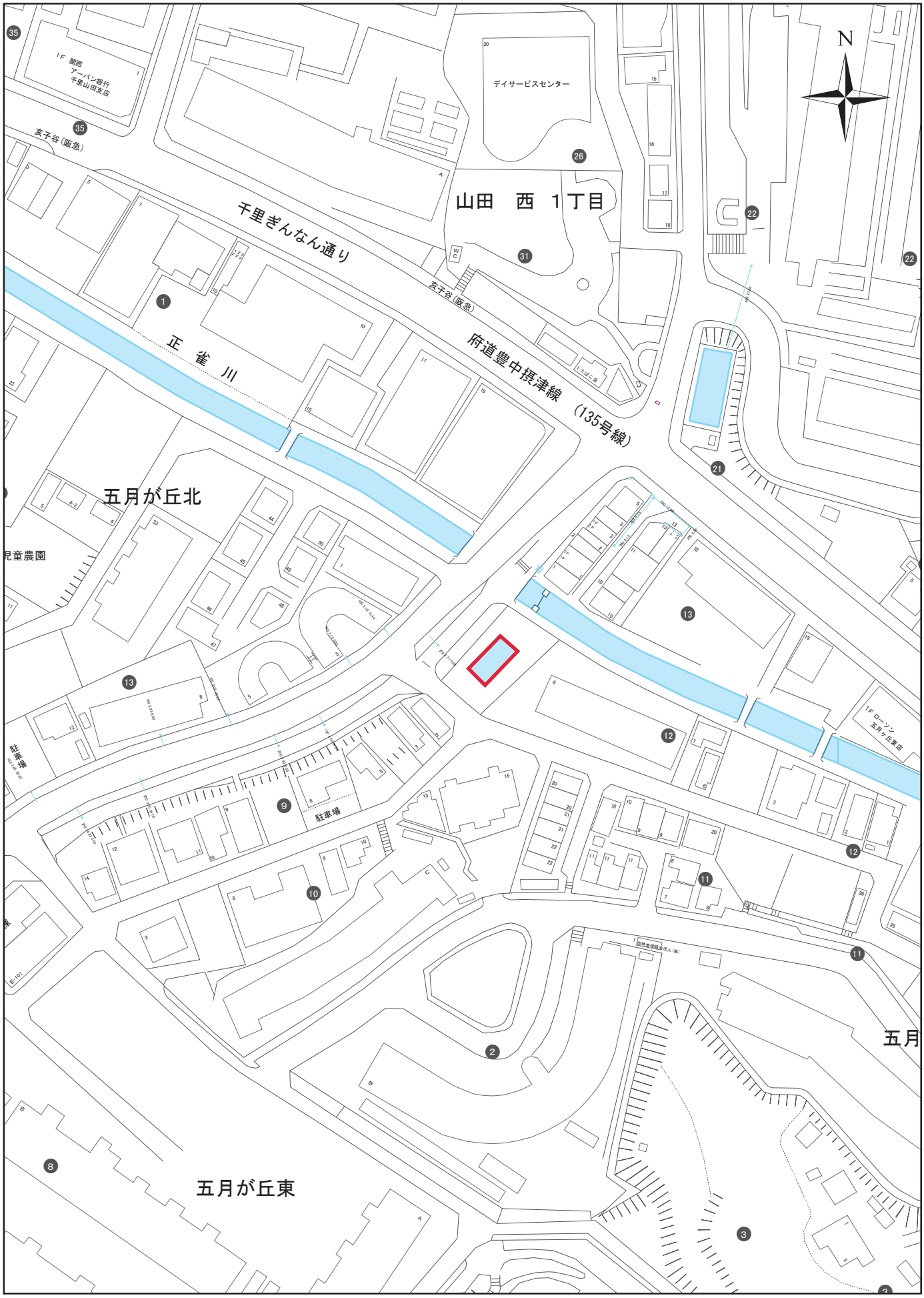

雨水調整池等点検箇所

1:1,500

0　10　20　30　40　50

位置図

No.−7

雨水調整池等点検箇所

1:1,500

0　10　20　30　40　50

位置図

No.−8

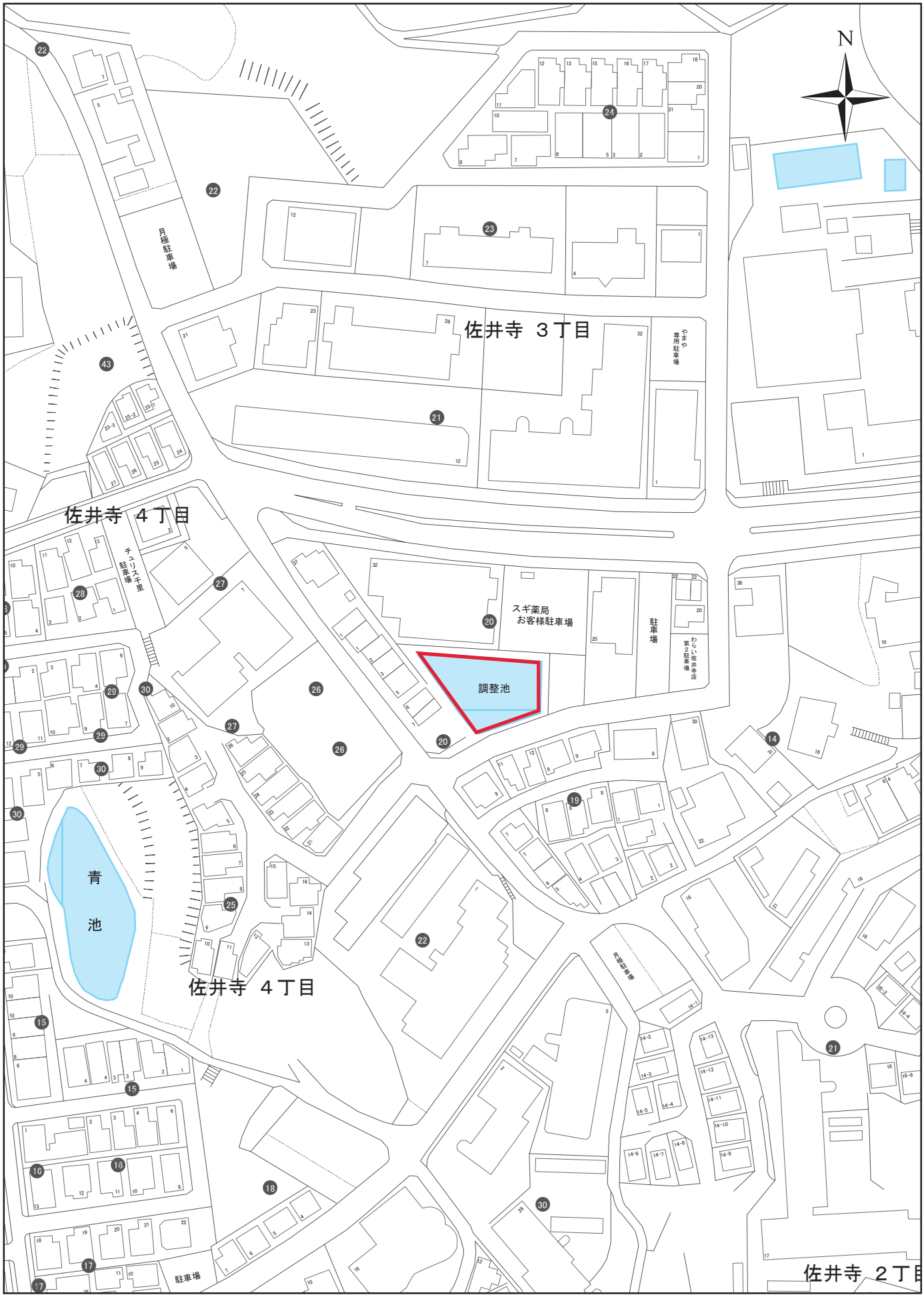

雨水調整池等点検箇所

1:1,500

0 10 20 30 40 50

位置図

No.−9

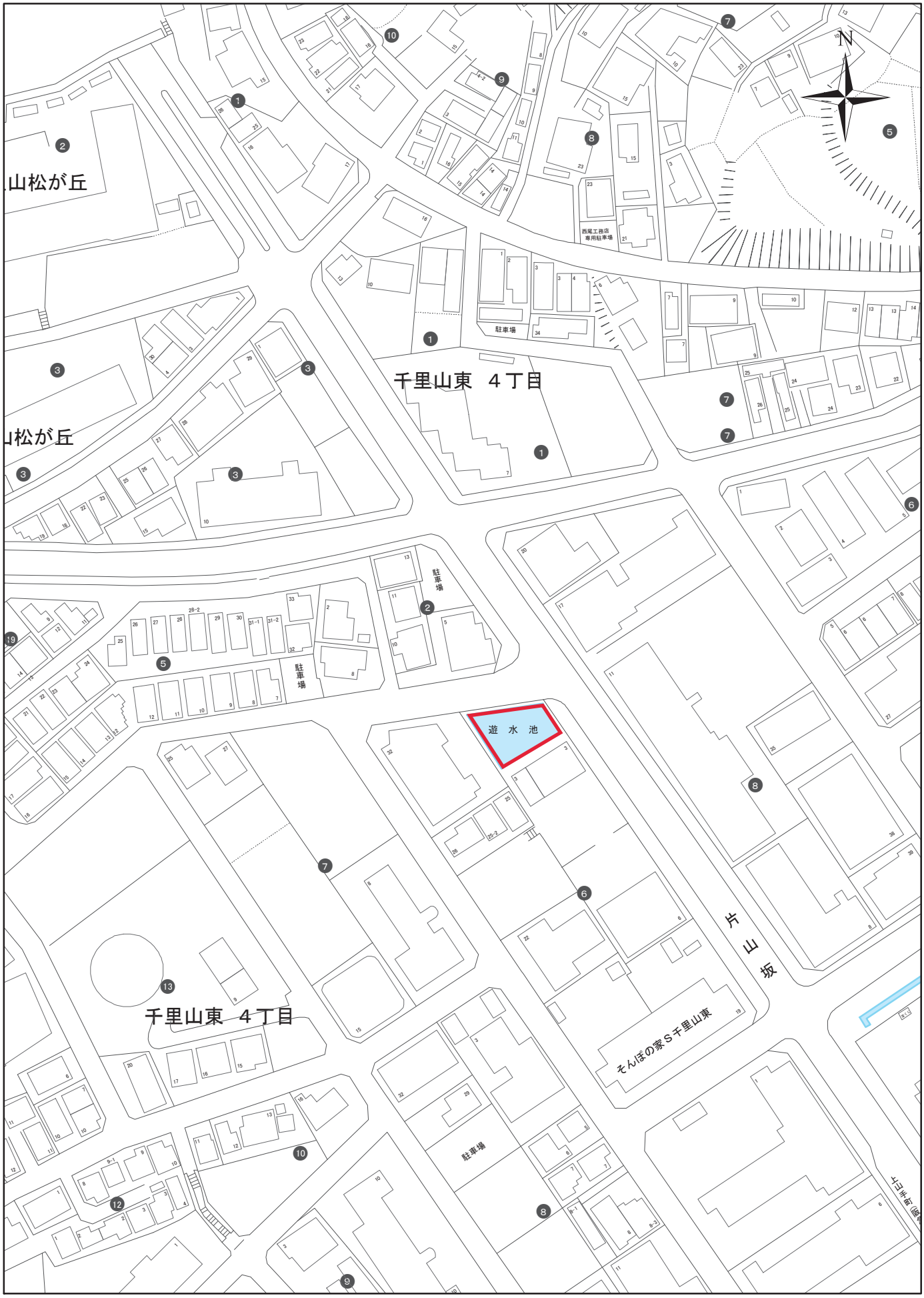

雨水調整池等点検箇所

1:1,500

0　10　20　30　40　50

位置図

No.−10

雨水調整池等点検箇所

1:1,500

0　10　20　30　40　50

位置図

No.−11

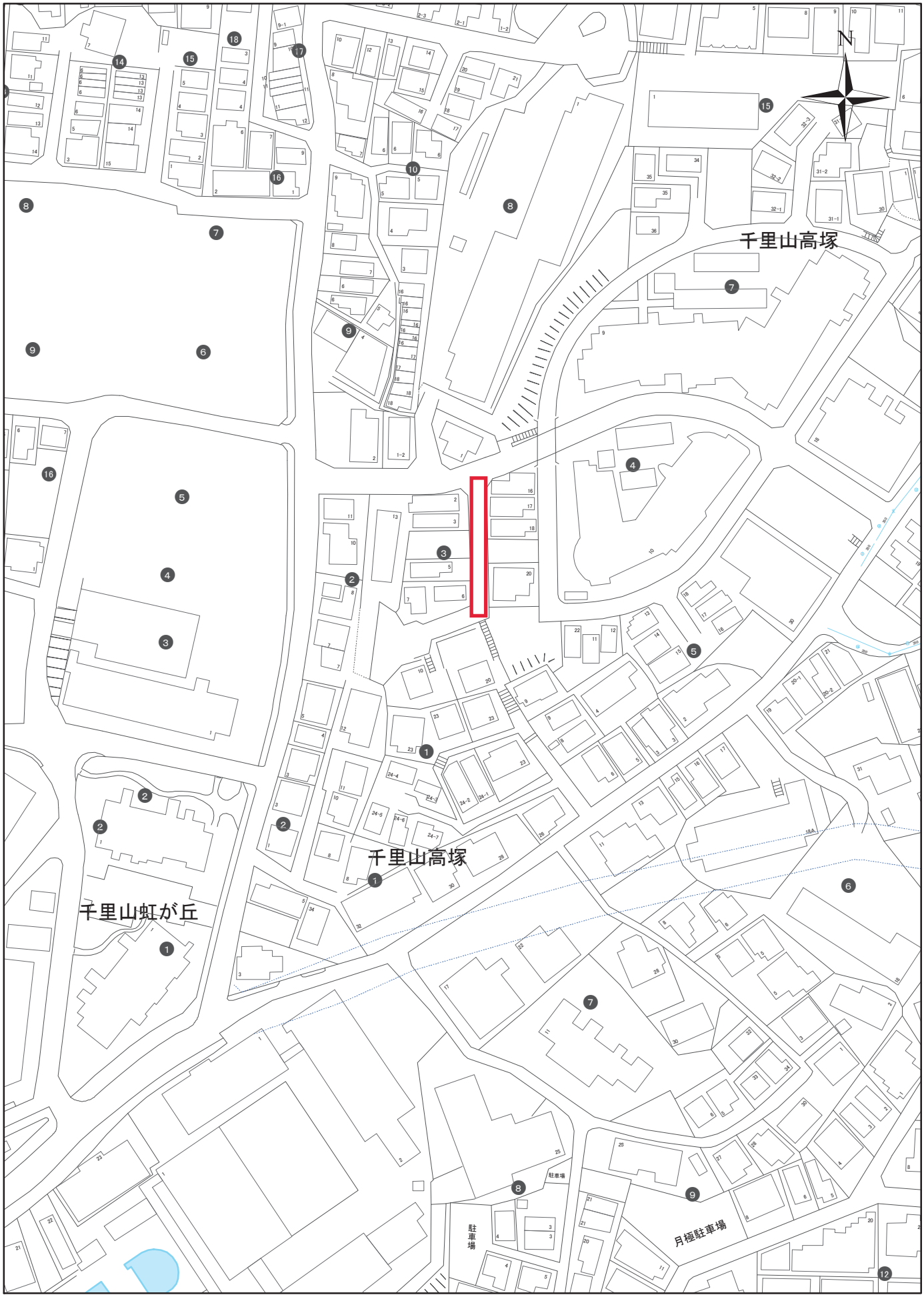

雨水調整池等点検箇所

1:1,500

0 10 20 30 40 50

位置図

No.−12

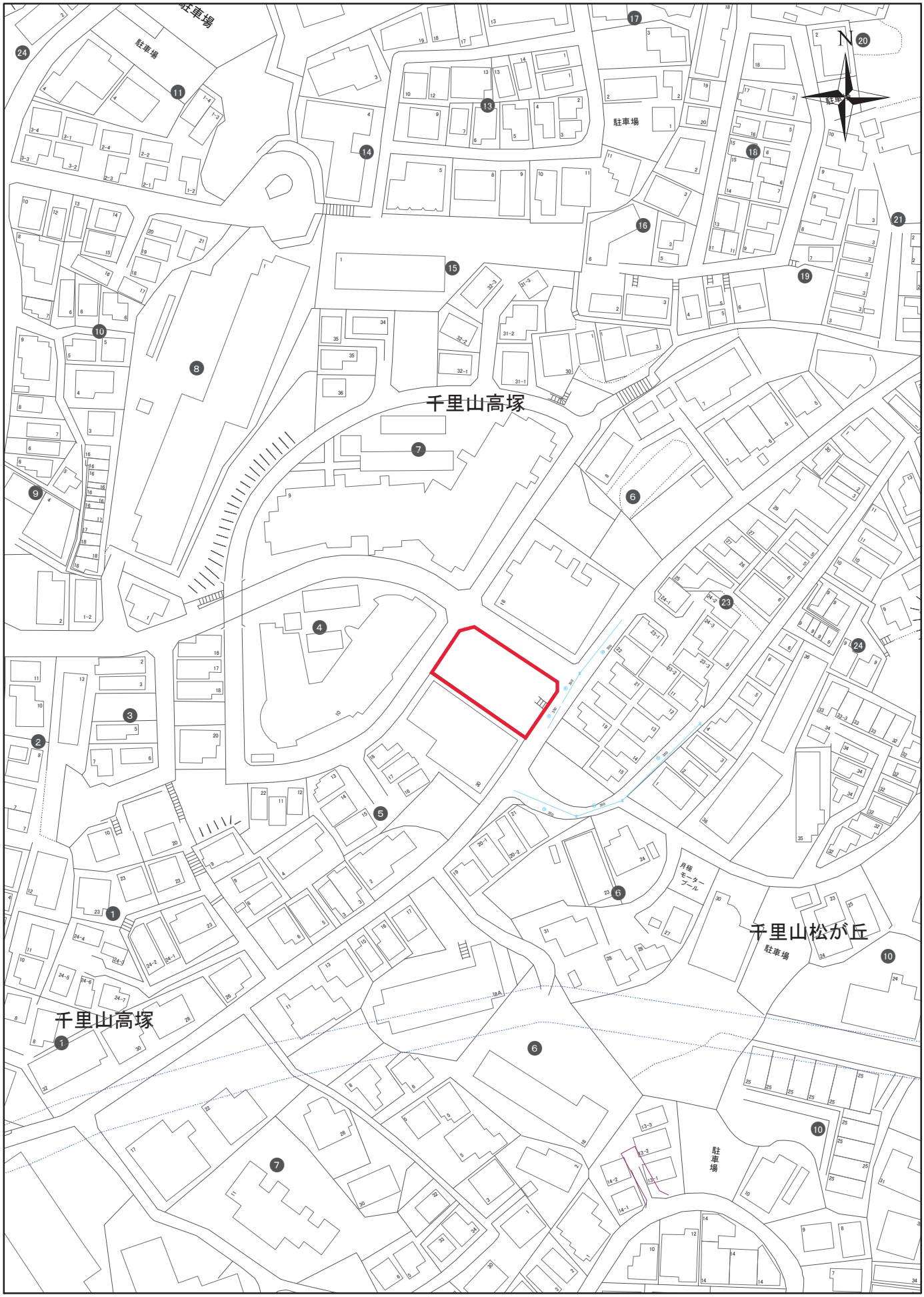

雨水調整池等点検箇所

1:1,500

0 10 20 30 40 50

位置図

No.−13

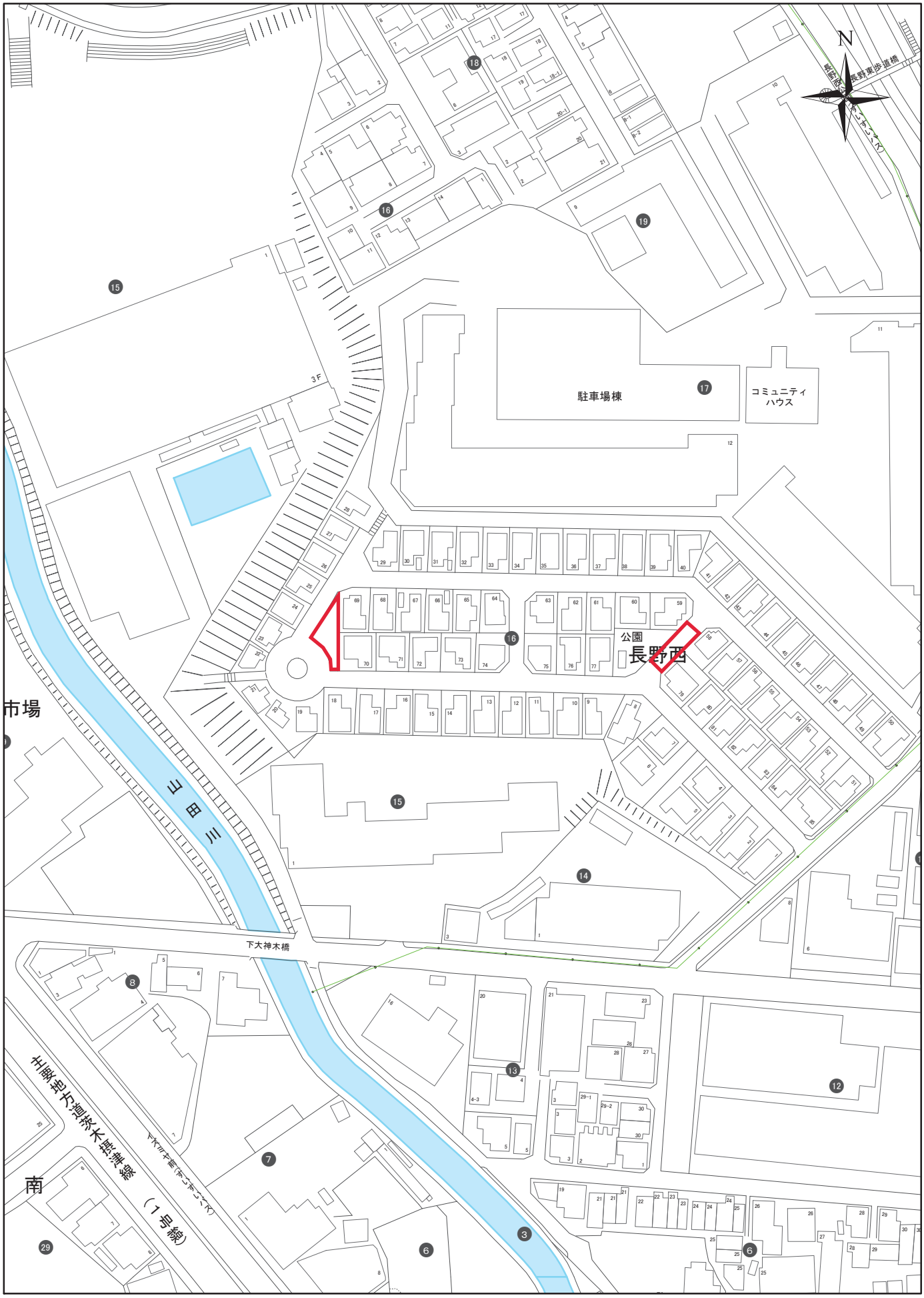

雨水調整池等点検箇所

1:1,500

0 10 20 30 40 50

位置図

No.−14

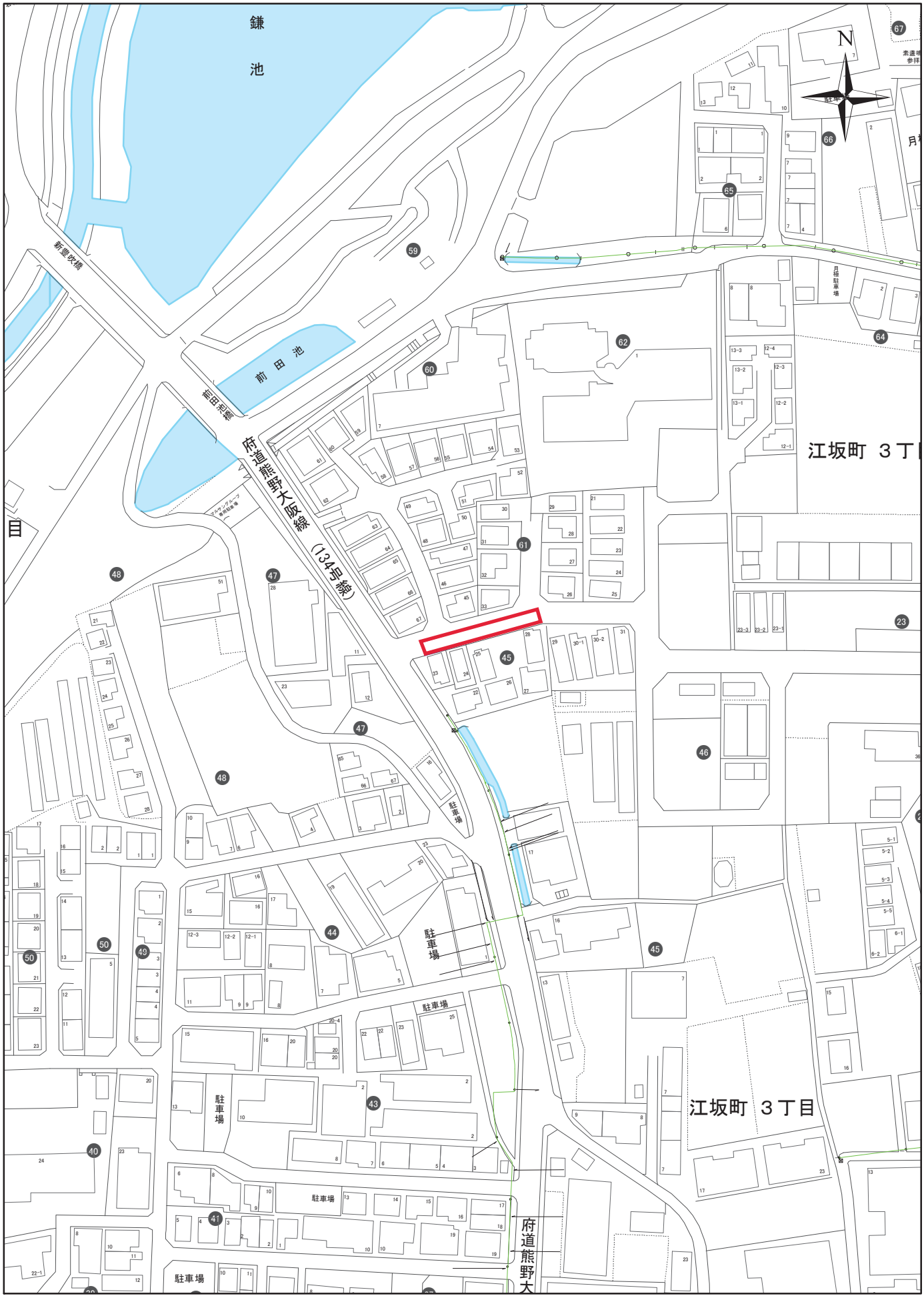

雨水調整池等点検箇所

1:1,500

0 10 20 30 40 50

位置図

No.−15

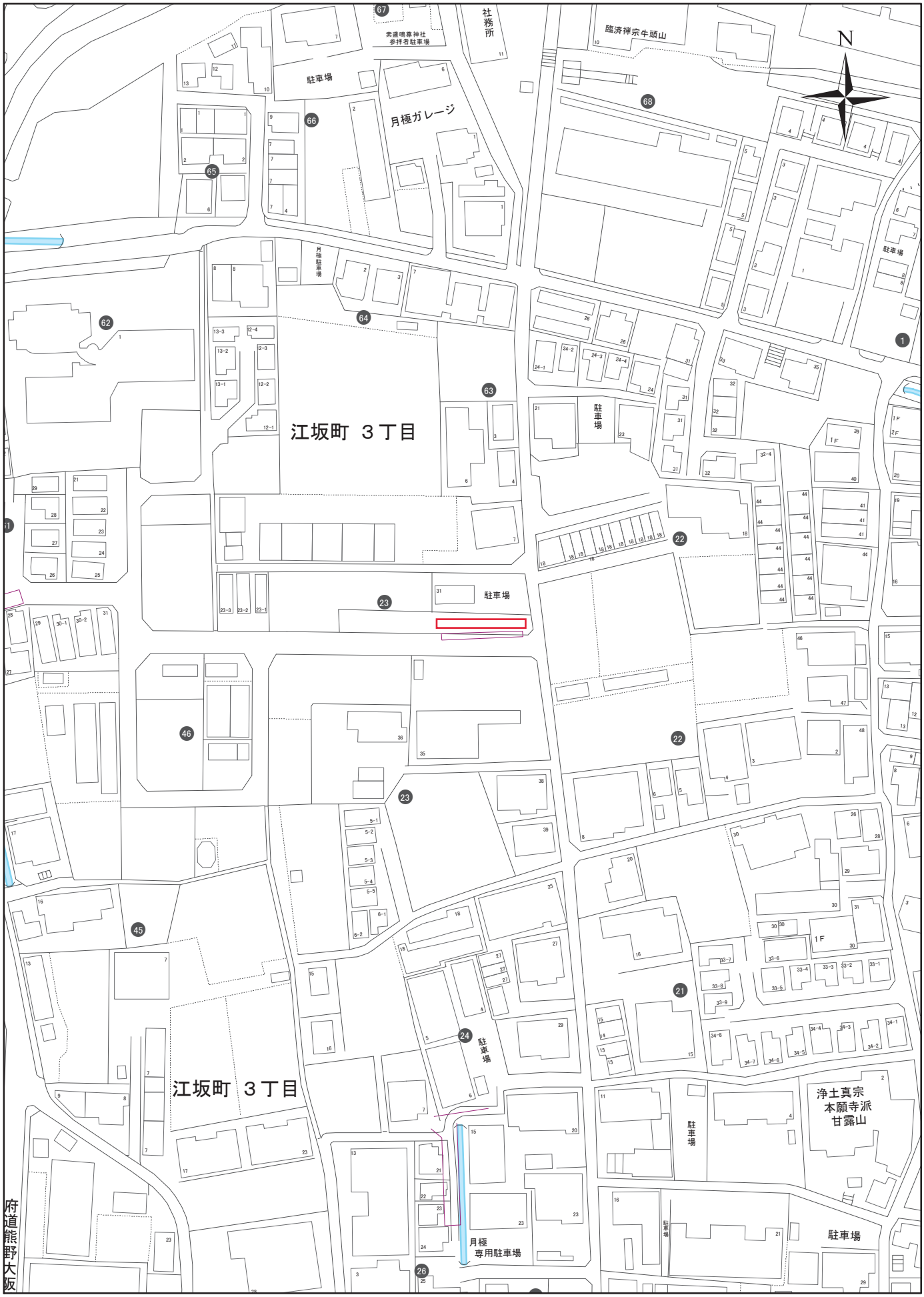

雨水調整池等点検箇所

1:1,500

0 10 20 30 40 50

位置図

No.−16

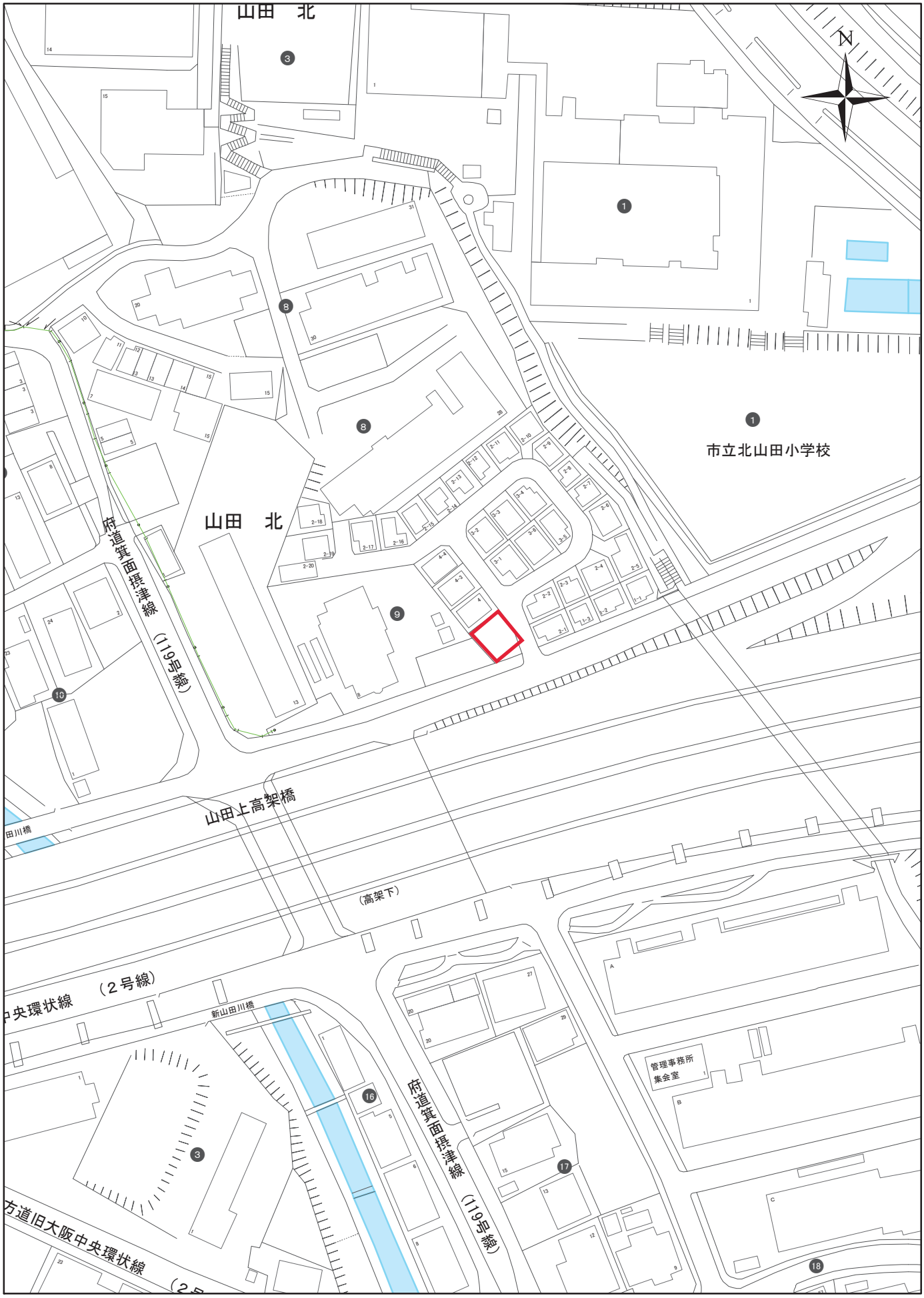

雨水調整池等点検箇所

1:1,500

0　10　20　30　40　50

位置図

No.−17

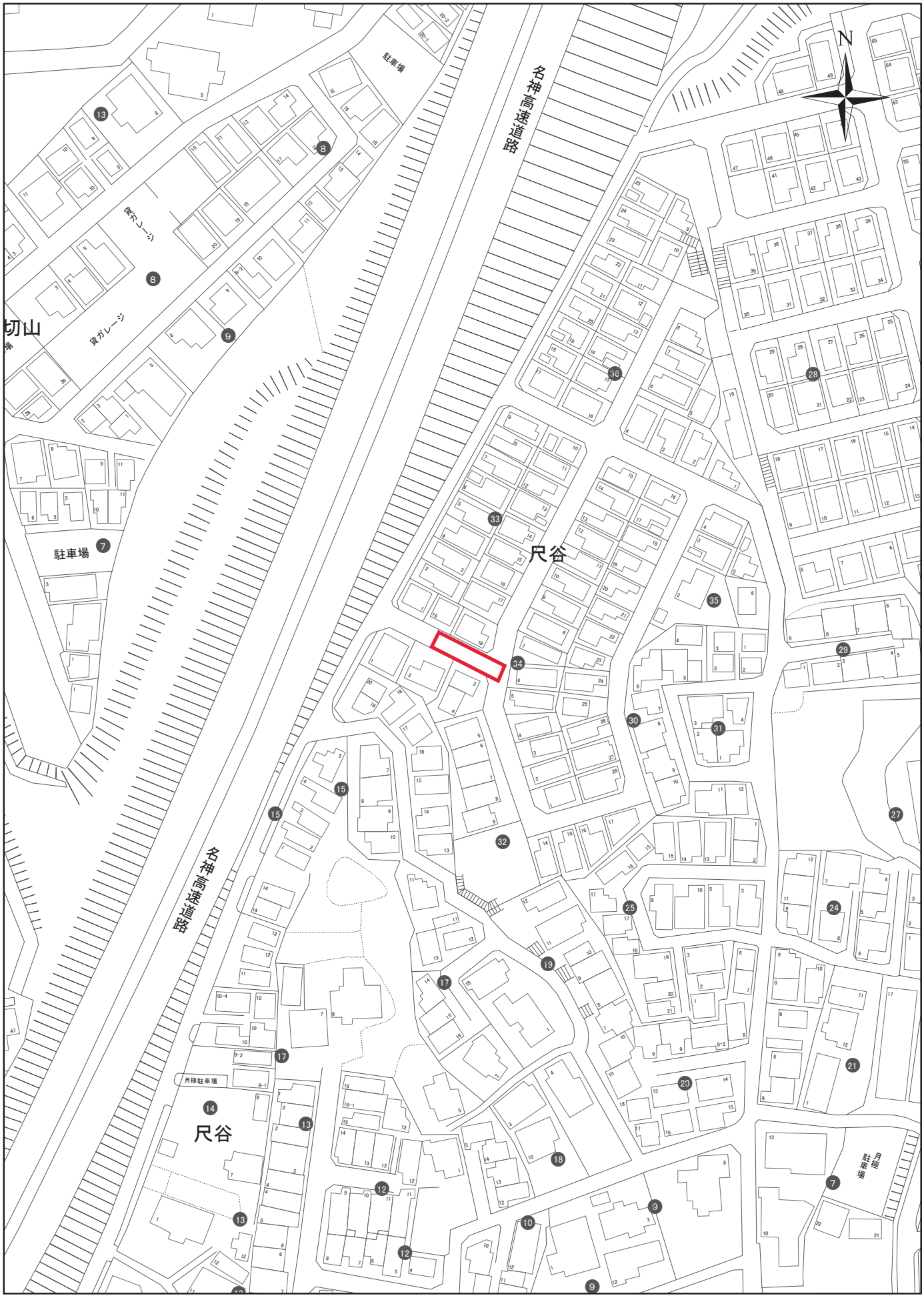

雨水調整池等点検箇所

1:1,500

0 10 20 30 40 50

位置図

No.−18

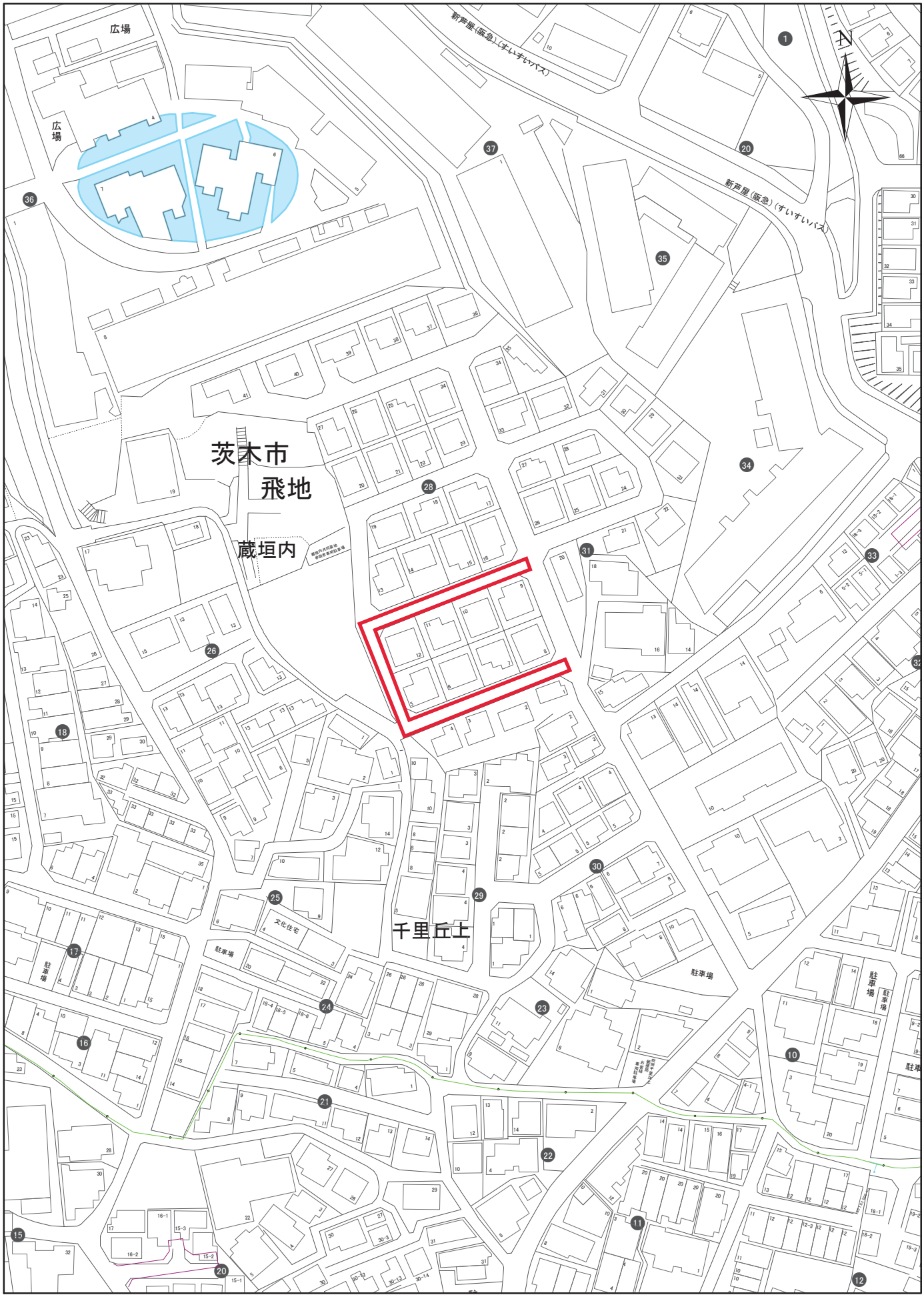

雨水調整池等点検箇所

1:1,500

0 10 20 30 40 50

位置図

No.−19

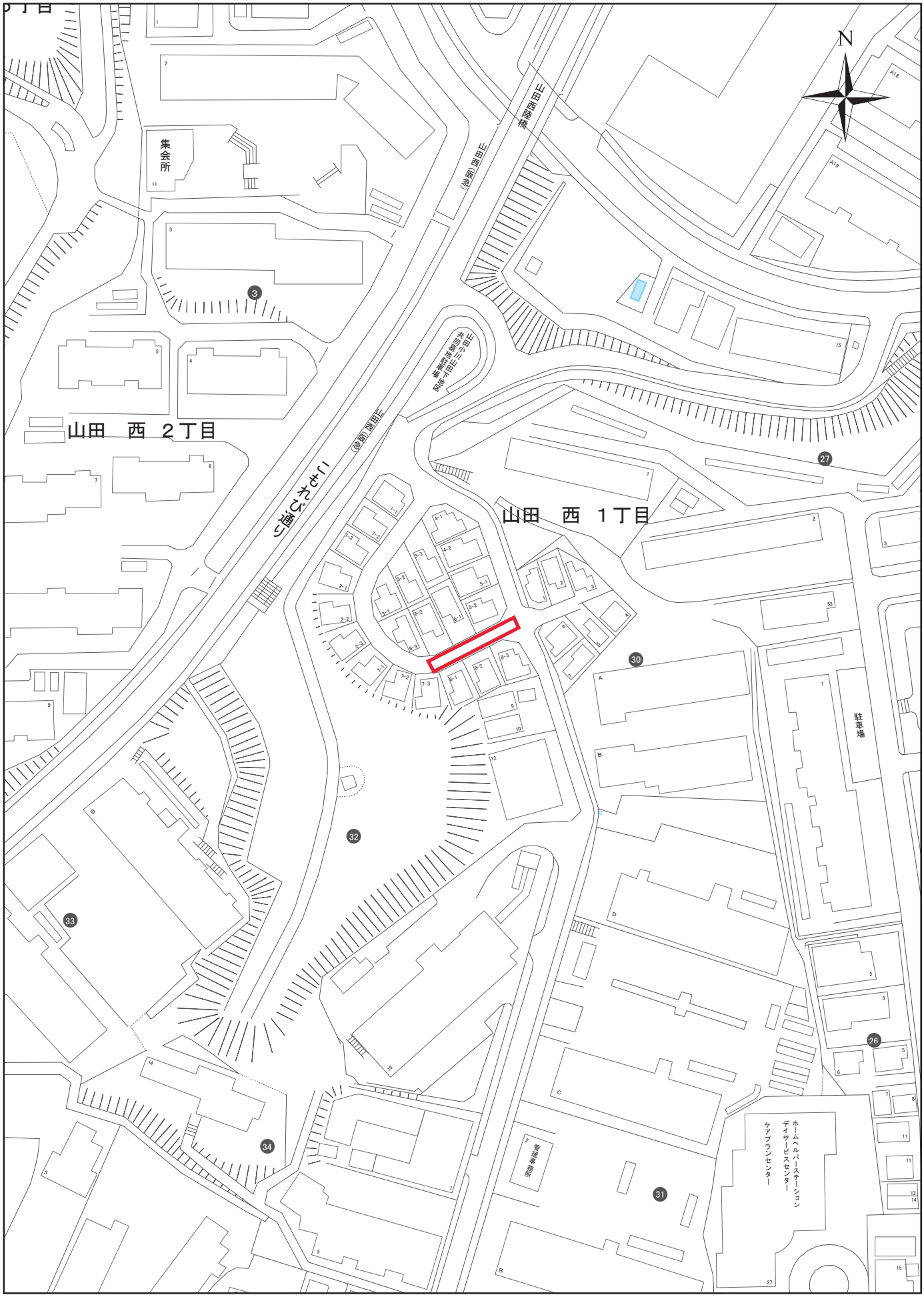

雨水調整池等点検箇所

1:1,500

0　10　20　30　40　50

位置図

No.−20

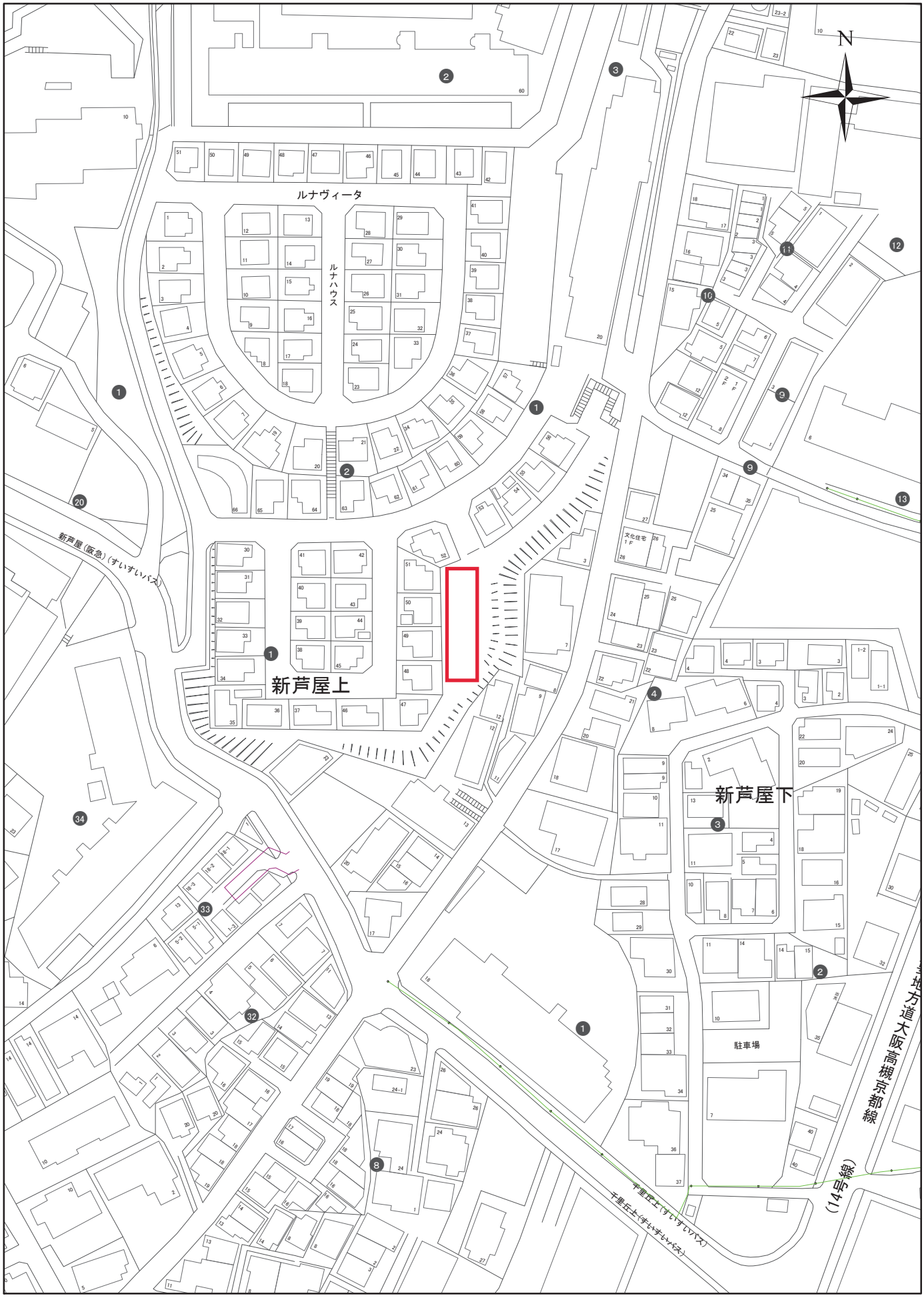

雨水調整池等点検箇所

1:1,500

0 10 20 30 40 50

位置図

No.−21

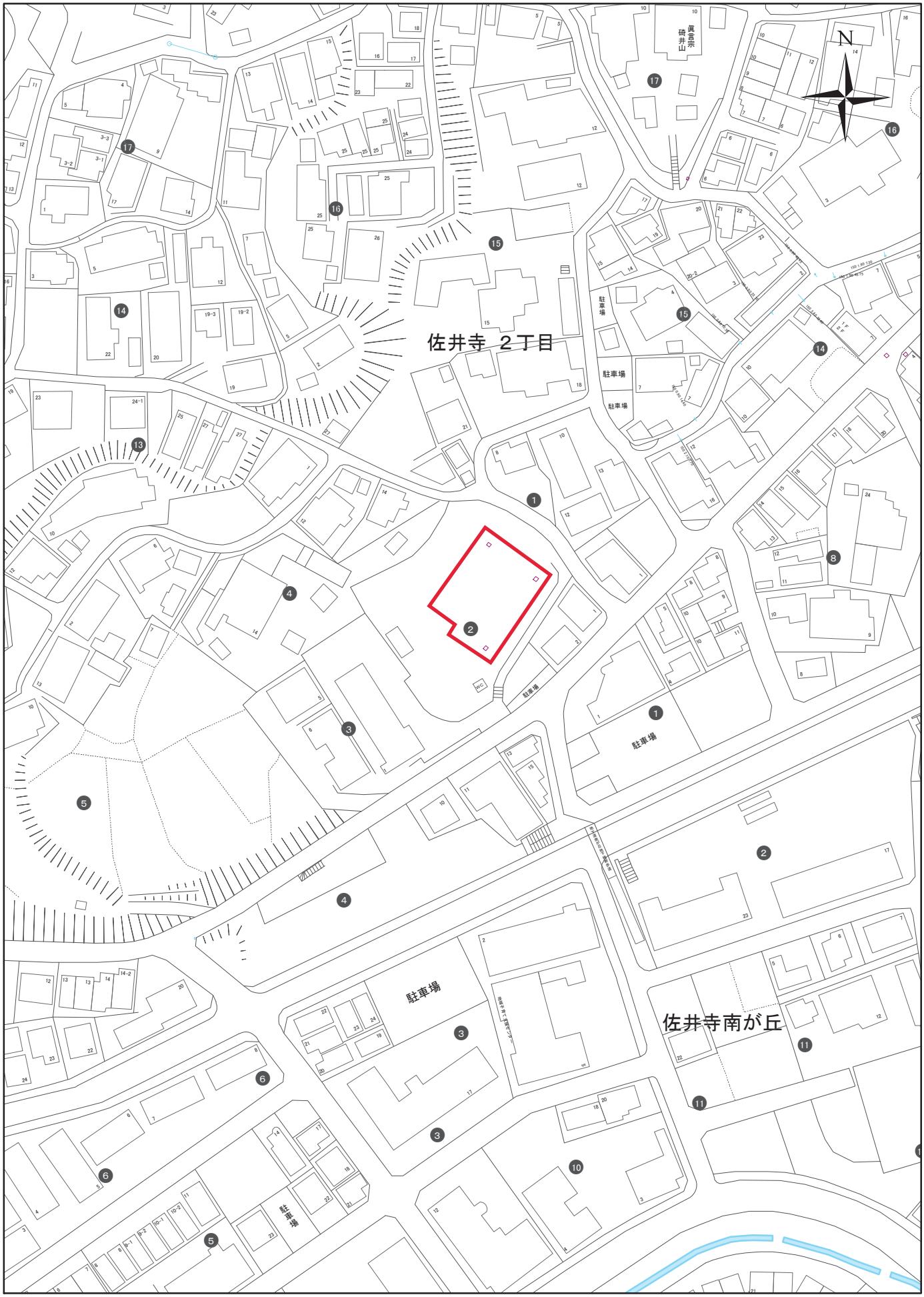

雨水調整池等点検箇所

1:1,500

0 10 20 30 40 50

位置図

No.−22

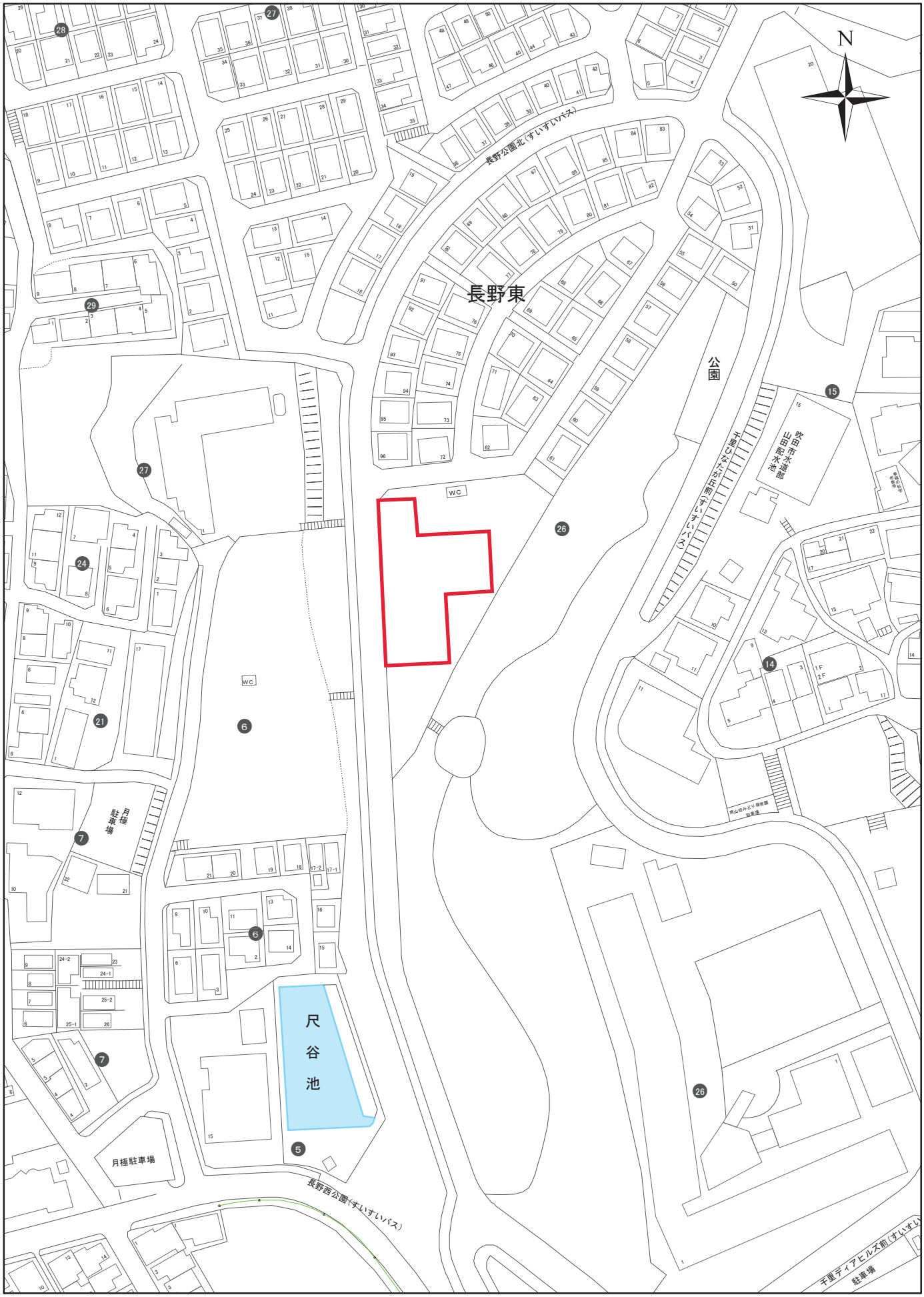

雨水調整池等点検箇所

1:1,500

0 10 20 30 40 50

位置図

No.−23

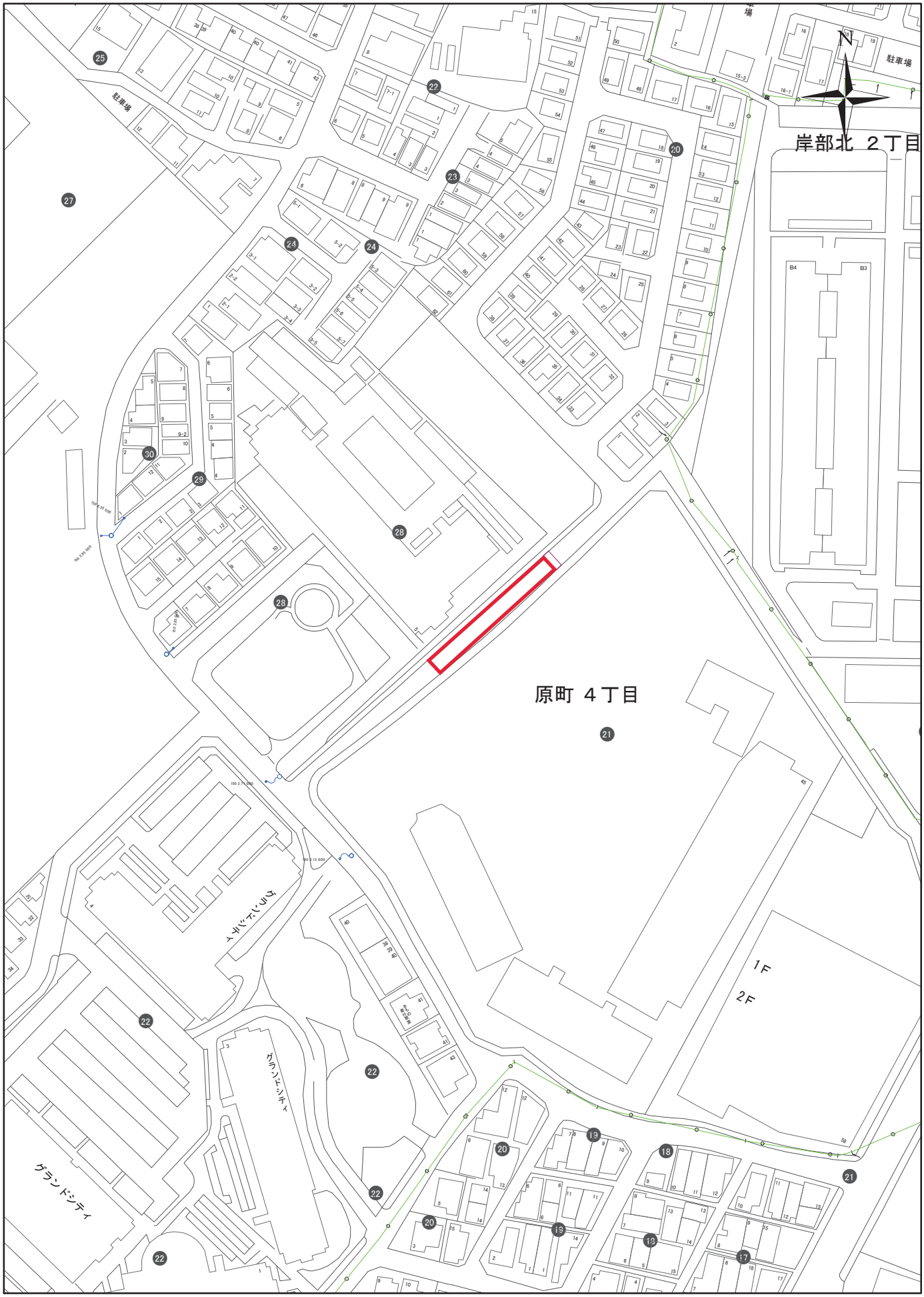

雨水調整池等点検箇所

1:1,500

0 10 20 30 40 50

位置図

No.−24

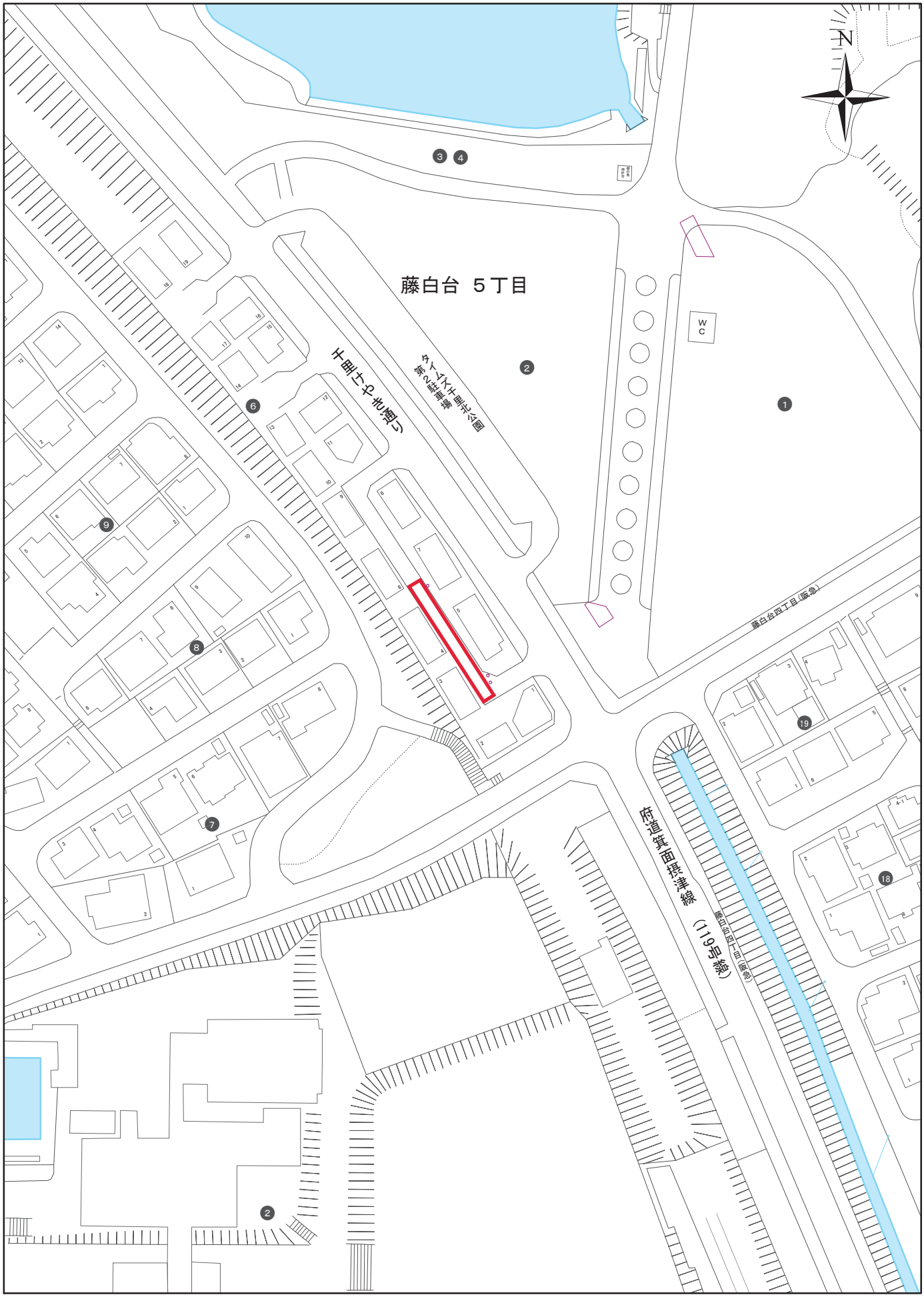

雨水調整池等点検箇所

1:1,500

0　10　20　30　40　50

位置図

No.−25

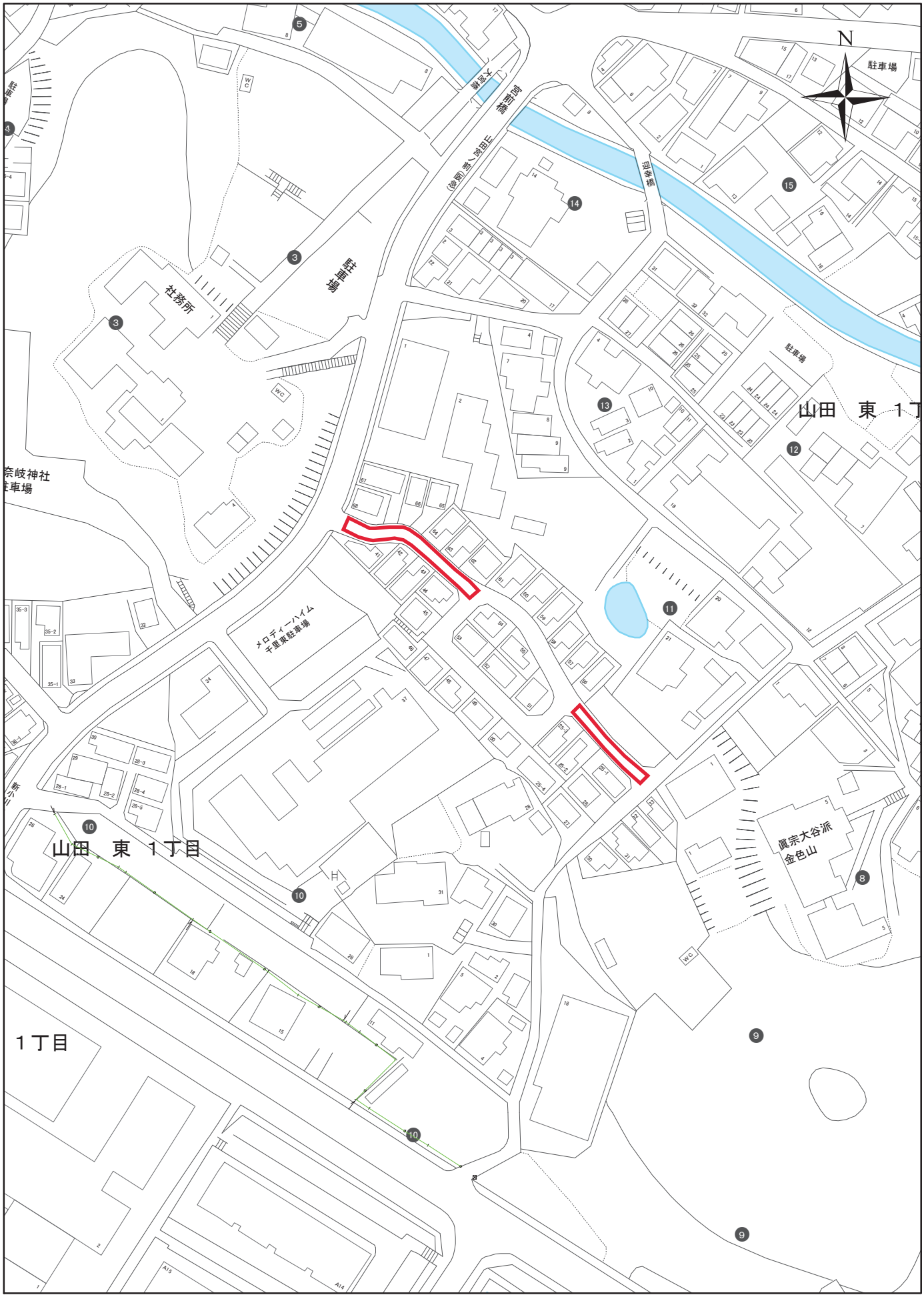

雨水調整池等点検箇所

1:1,500

0　10　20　30　40　50

位置図

No.−26,27

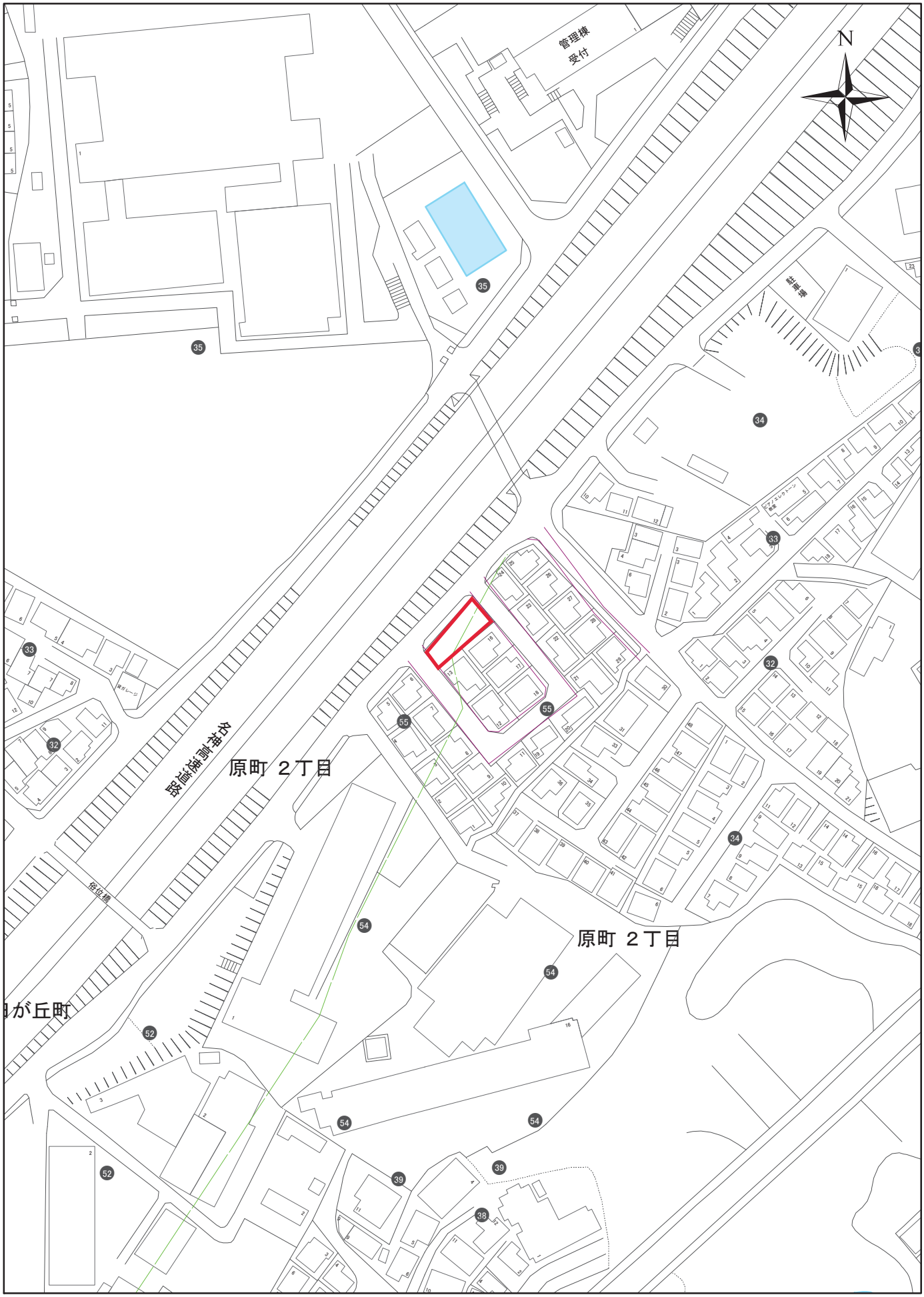

雨水調整池等点検箇所

1:1,500
0 10 20 30 40 50

位置図

No.−28

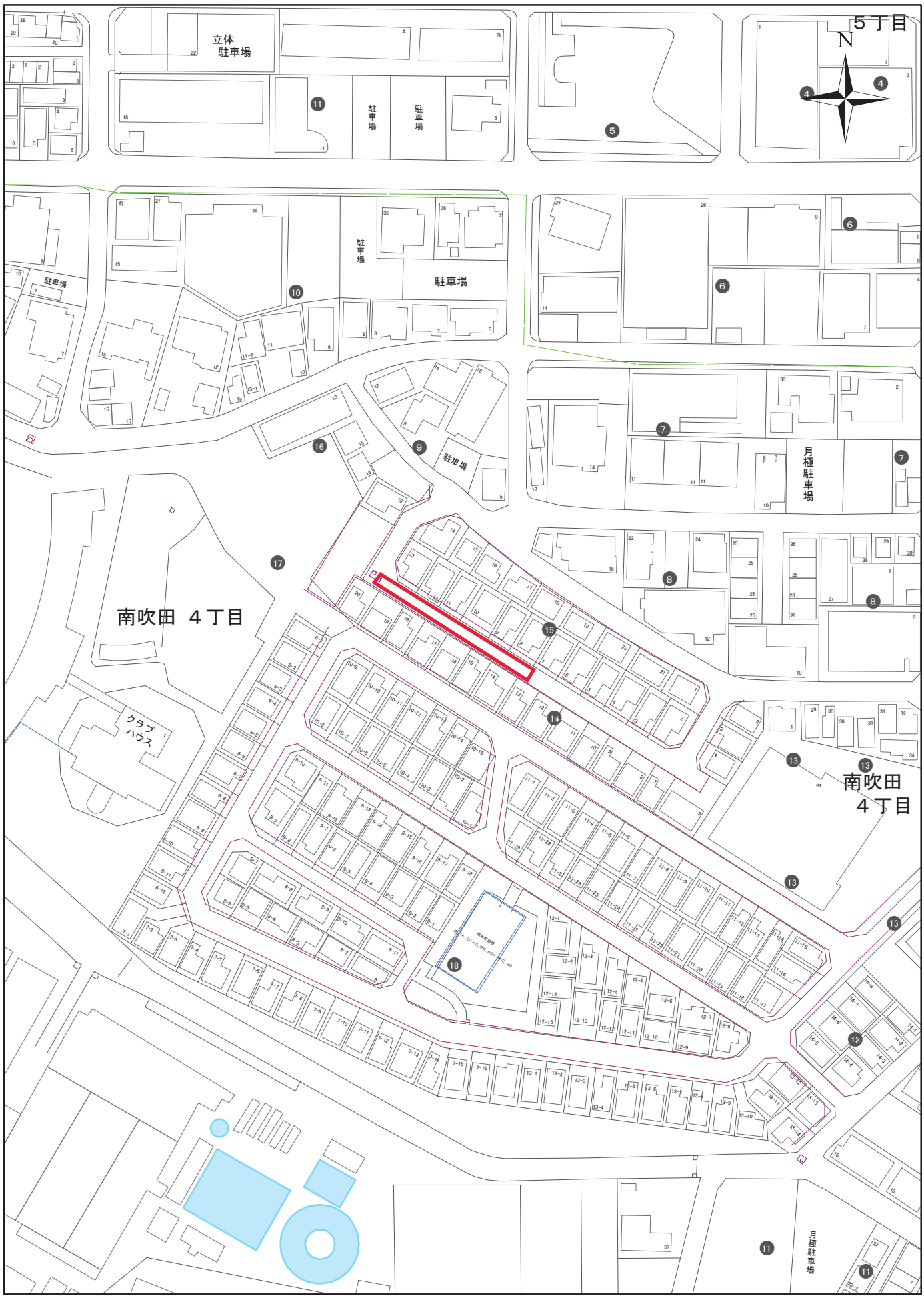

雨水調整池等点検箇所

1:1,500

0　10　20　30　40　50

位置図

No.−29

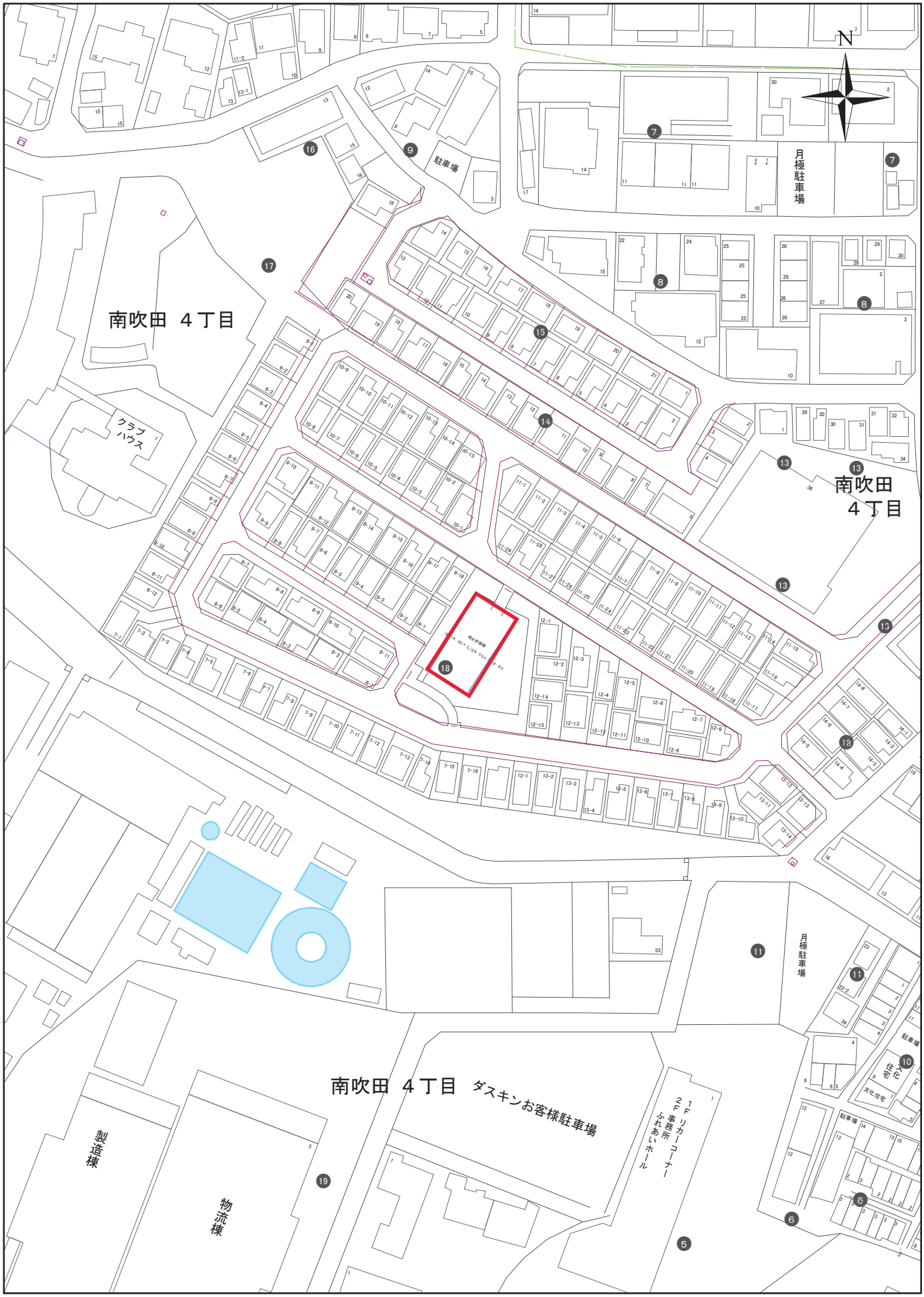

雨水調整池等点検箇所

1:1,500

0 10 20 30 40 50

位置図

No.−30

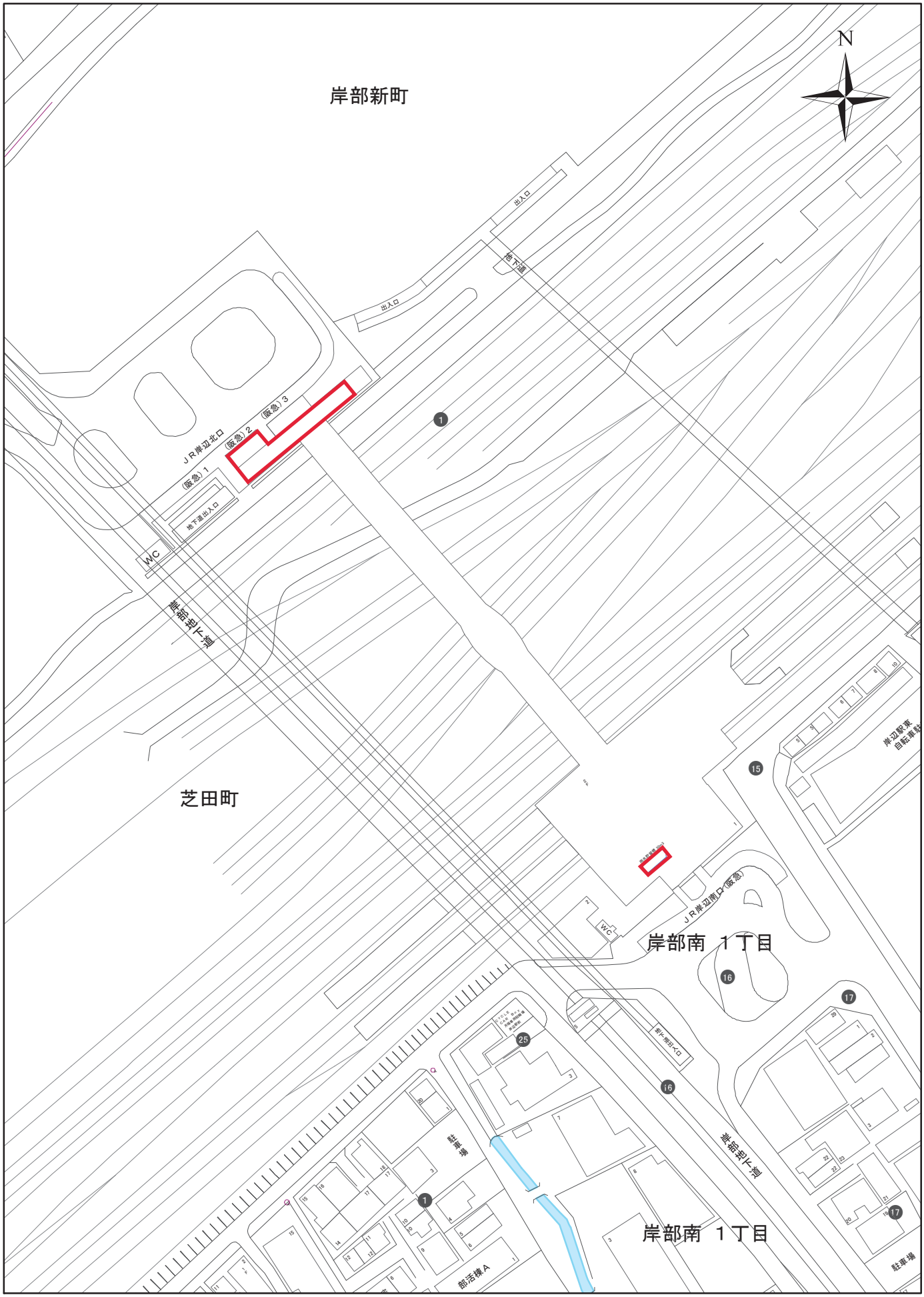

雨水調整池等点検箇所

1:1,500

0 10 20 30 40 50

位置図

No.-31

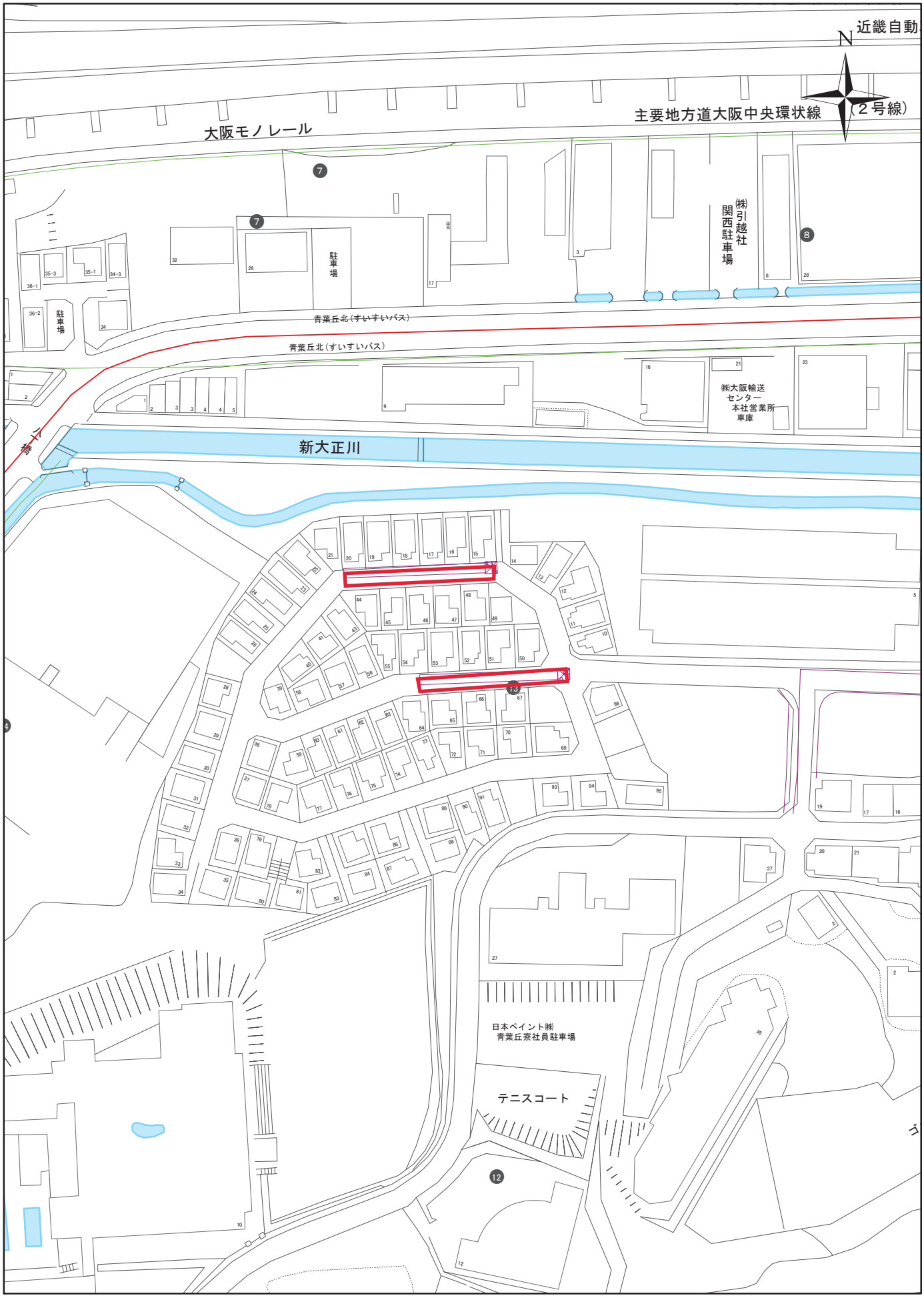

雨水調整池等点検箇所

1:1,500

0 10 20 30 40 50

位置図

No.−32

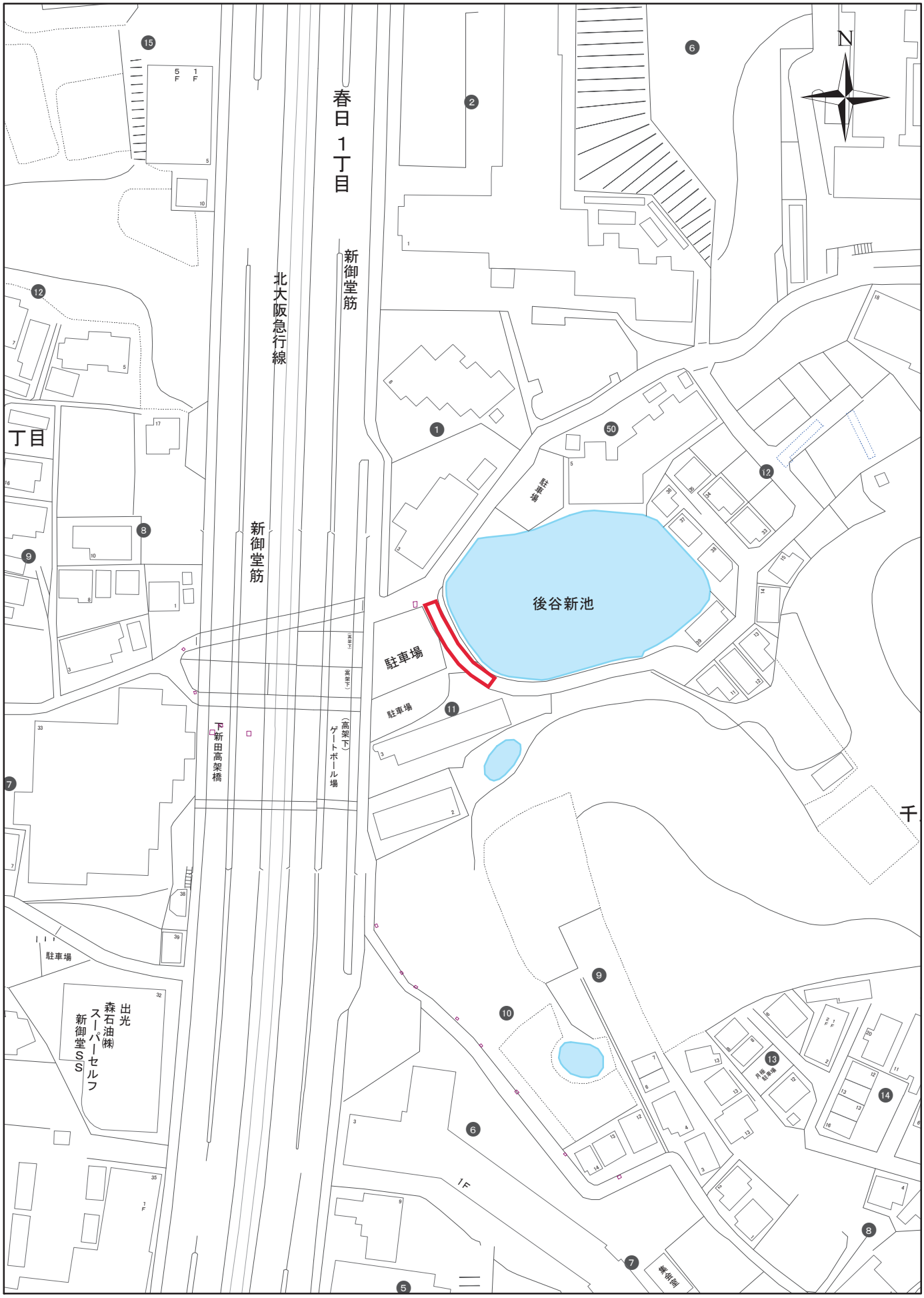

雨水調整池等点検箇所

1:1,500

0 10 20 30 40 50

位置図

No.−33

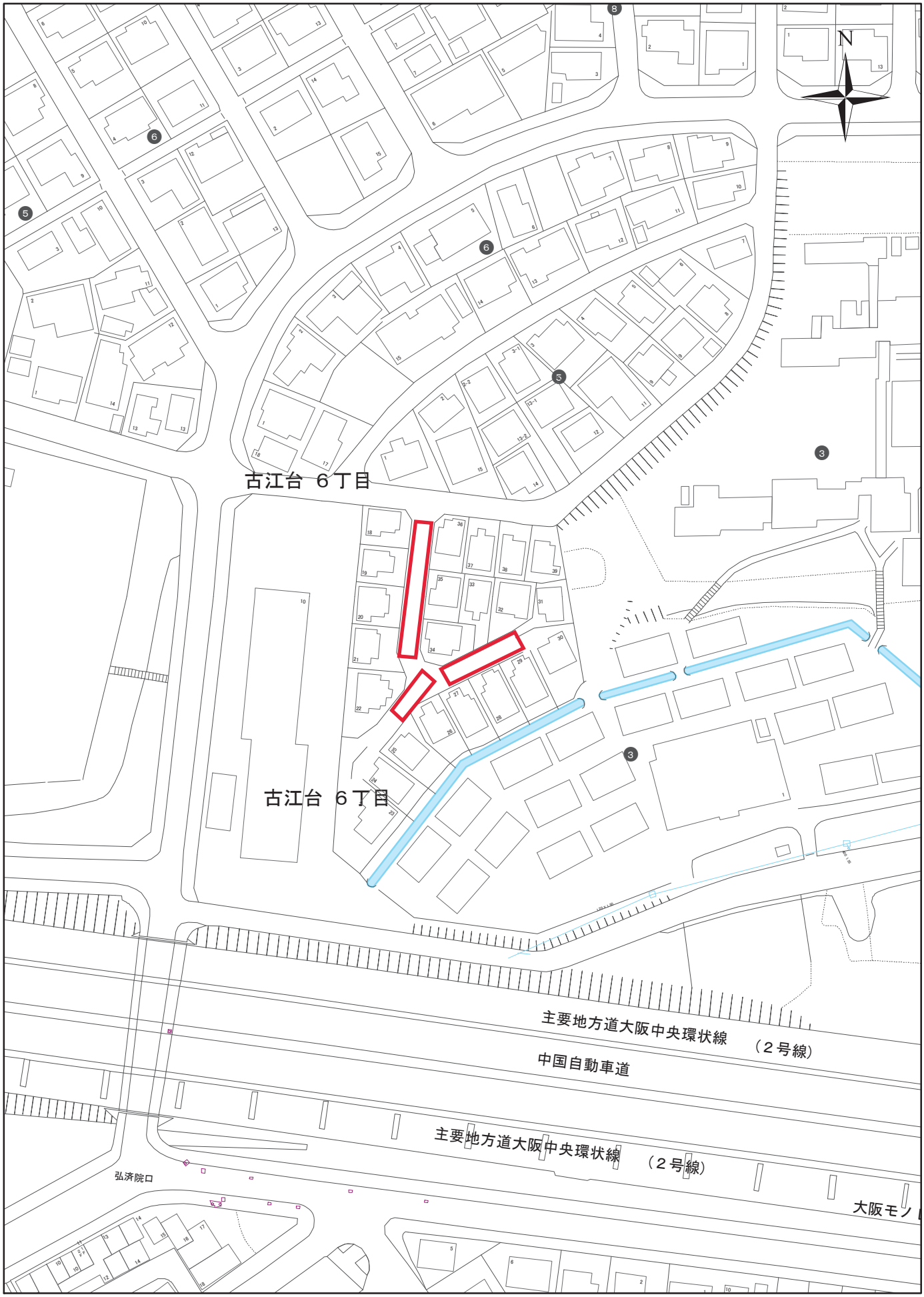

雨水調整池等点検箇所

1:1,500

0 10 20 30 40 50

位置図

No.−34

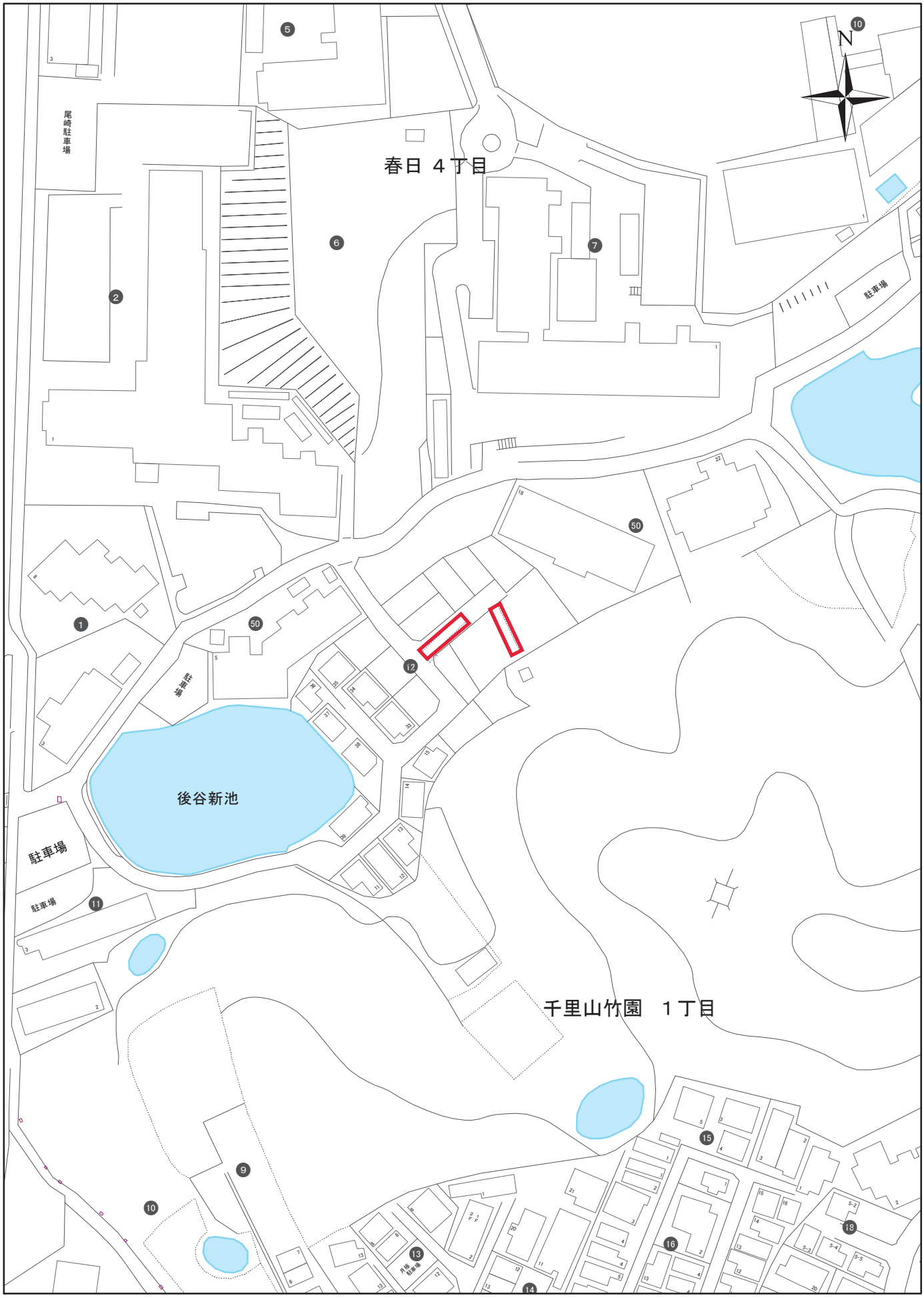

雨水調整池等点検箇所

1:1,500

0 10 20 30 40 50

位置図

No.−35,37

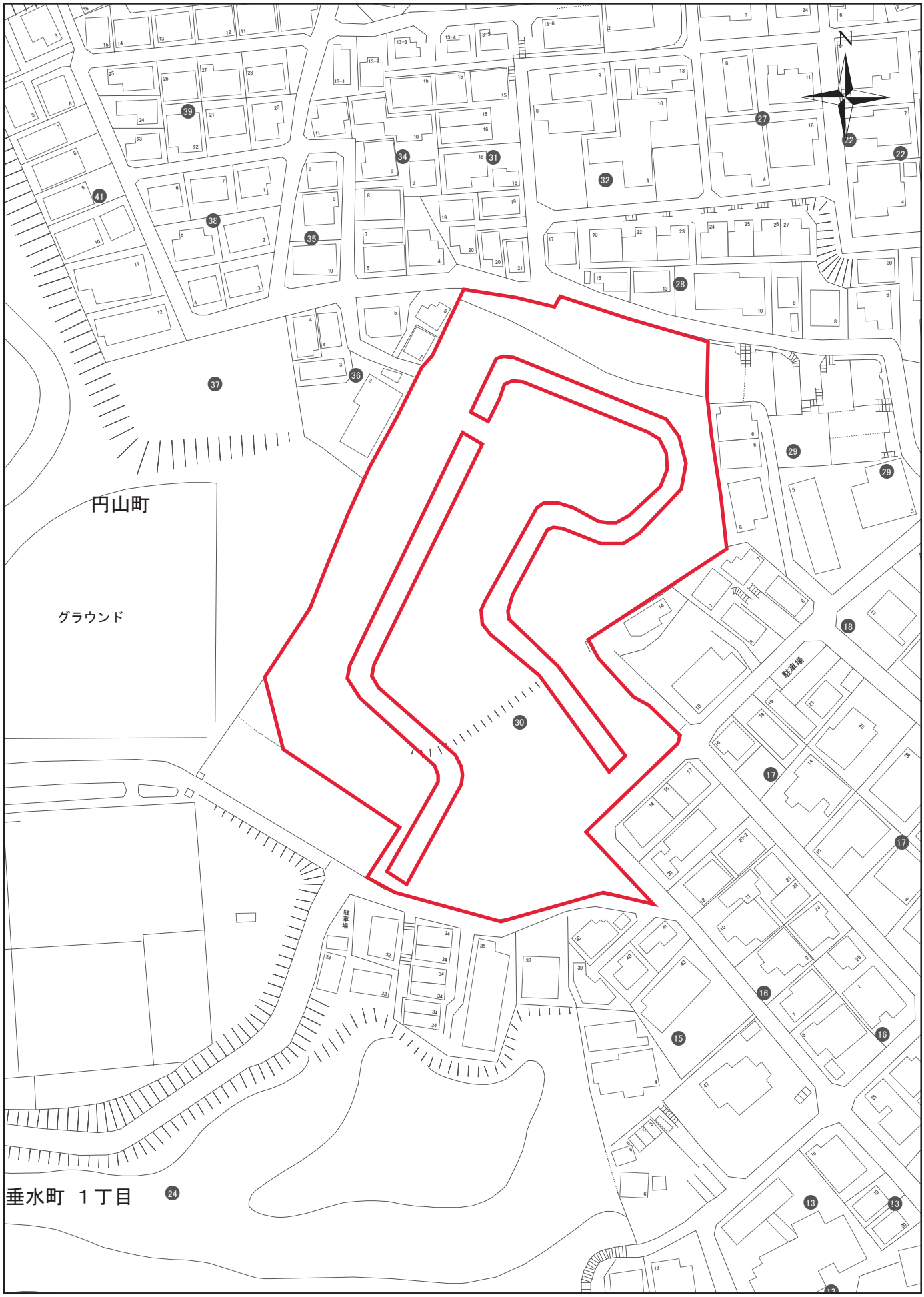

雨水調整池等点検箇所

1:1,500

0　10　20　30　40　50

位置図

No.−36

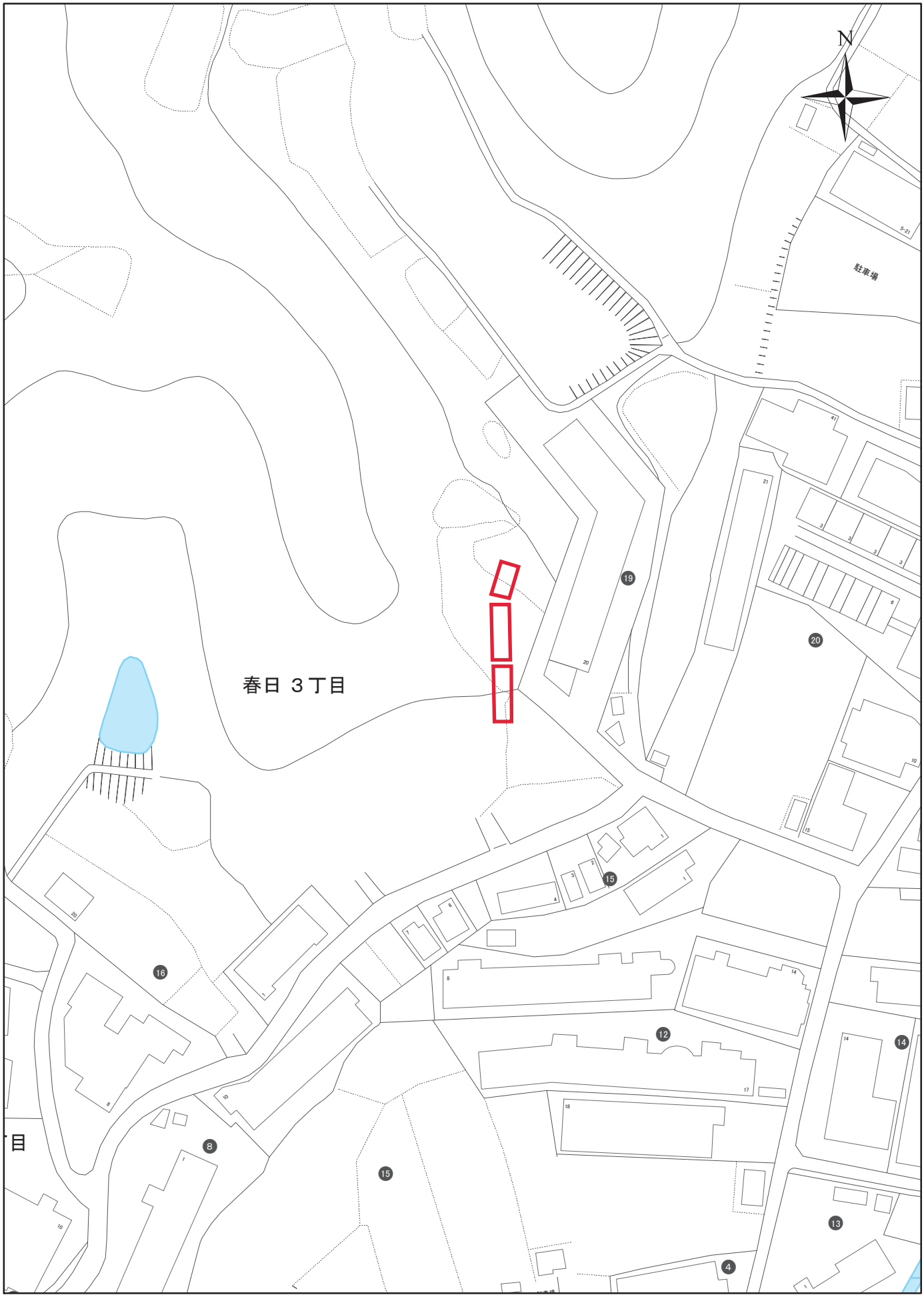

雨水調整池等点検箇所

1:1,500

0 10 20 30 40 50

位置図

No.−38

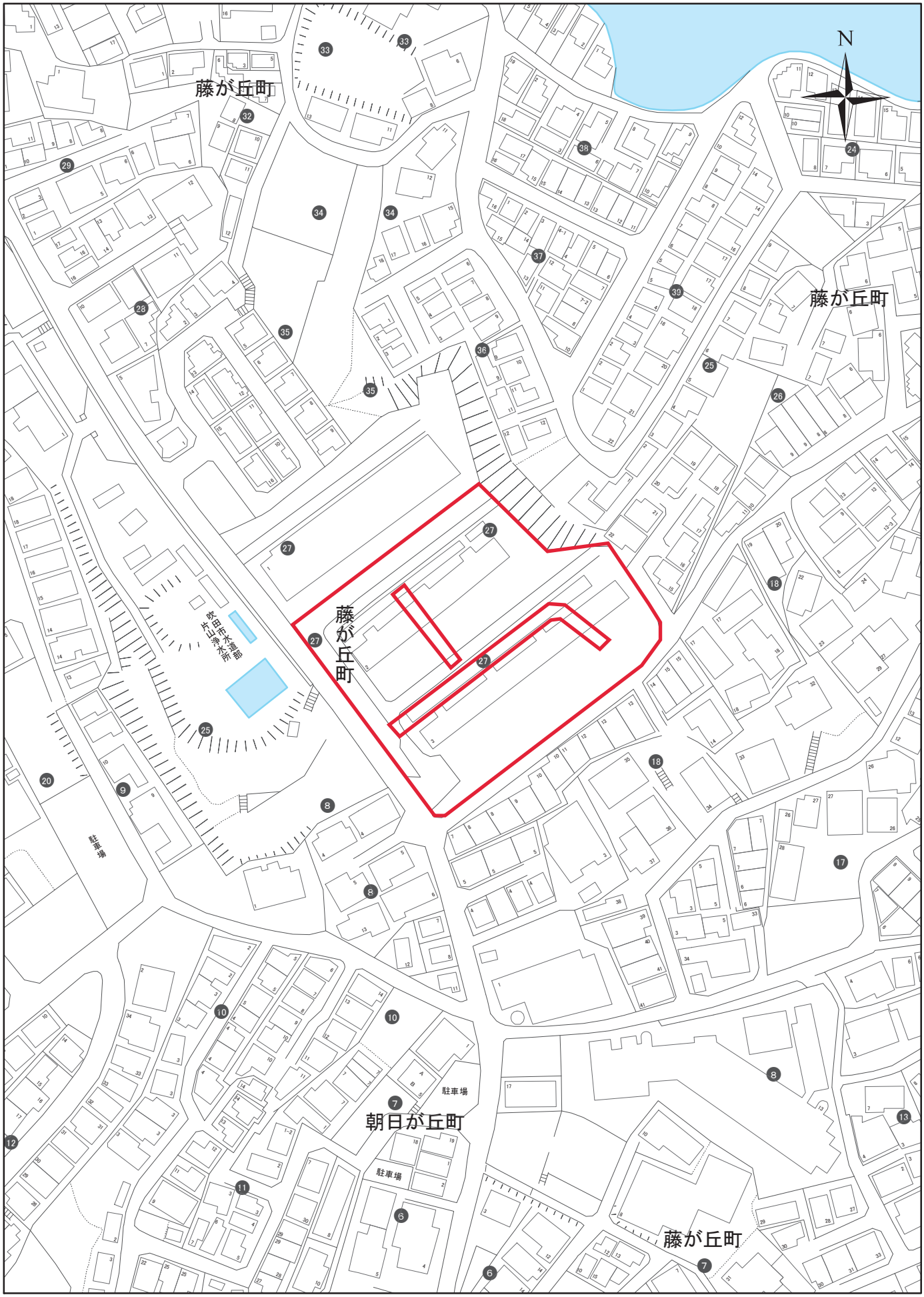

雨水調整池等点検箇所

1:1,500

0 10 20 30 40 50

位置図

No.−39

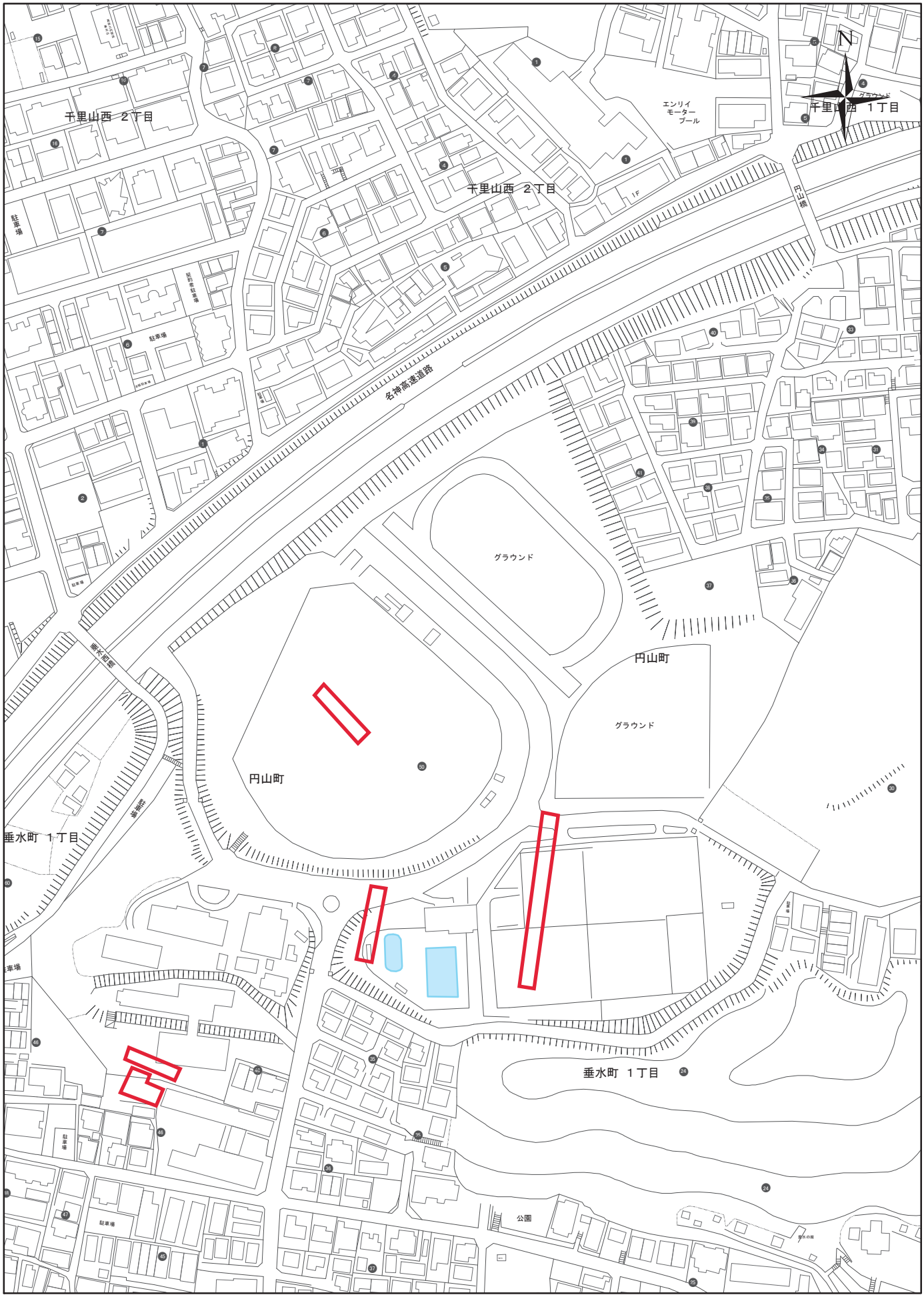

雨水調整池等点検箇所

1:2,500

0 30 60 90 120 150

位置図

No.−40

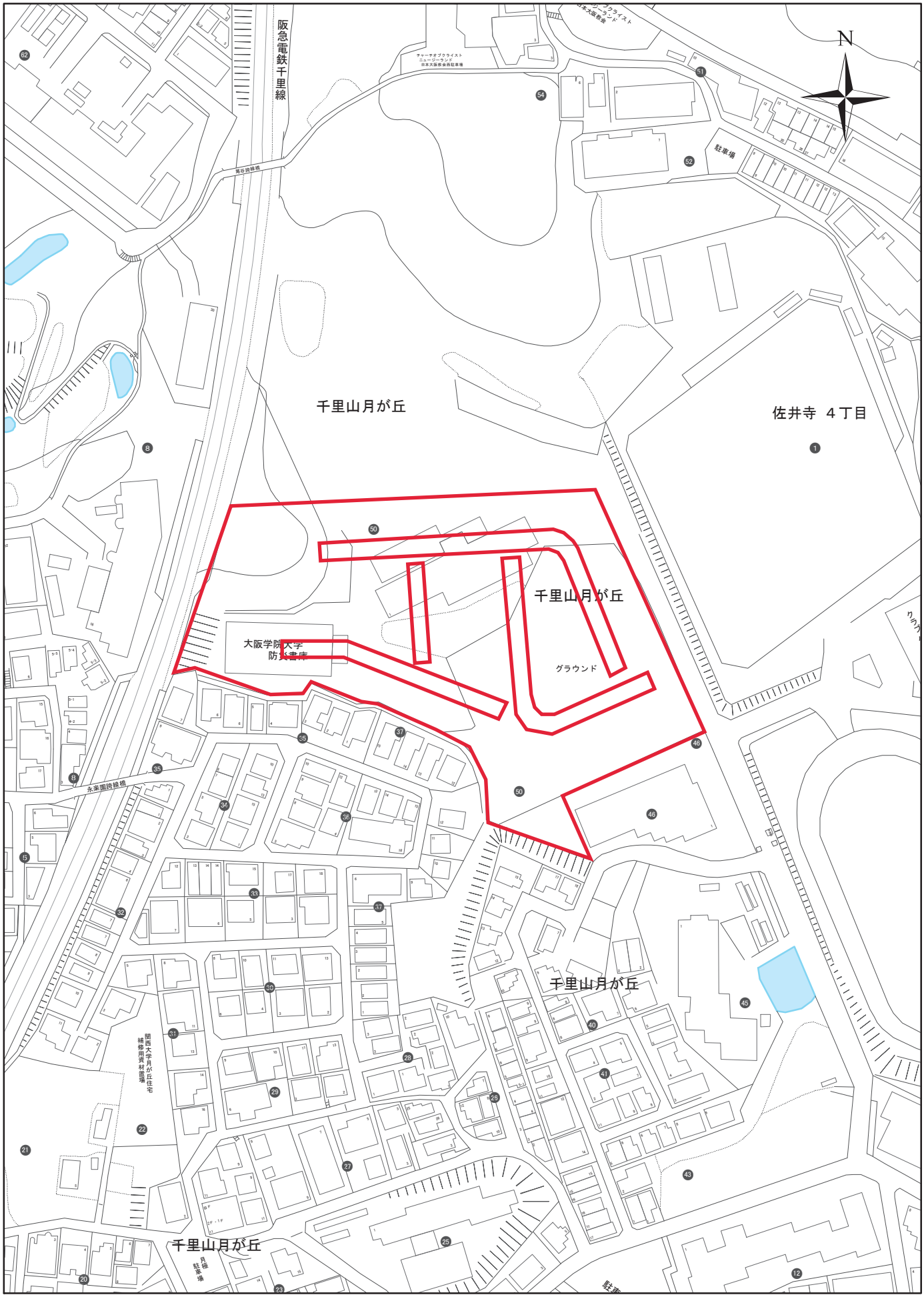

雨水調整池等点検箇所

1:2,000

0 20 40 60 80 100

位置図

No.−41

別図7

校庭貯留　オリフィス点検箇所

No	場　　所	住　所	点検箇所数
1	吹田第一小学校	元町30-35	2箇所
2	吹田第二小学校	泉町3丁目15-18	1箇所
3	吹田南小学校	南吹田5丁目12-1	2箇所
4	千里第一小学校	片山町4丁目32-10	1箇所
5	千里第二小学校	千里山松が丘25-1	1箇所
6	豊津第一小学校	江坂町1丁目15-42	1箇所
7	豊津第ニ小学校	江坂町2丁目5-1	5箇所
8	第一中学校	千里山西2丁目2-1	1箇所
9	第六中学校	穂波町16-1	3箇所
10	豊津中学校	垂水町3丁目32-50	1箇所
11	豊津西中学校	豊津町6-1	2箇所
12	古江台中学校	古江台1丁目1-1	4箇所

※点検日については、各施設管理者と協議の上、実施すること。

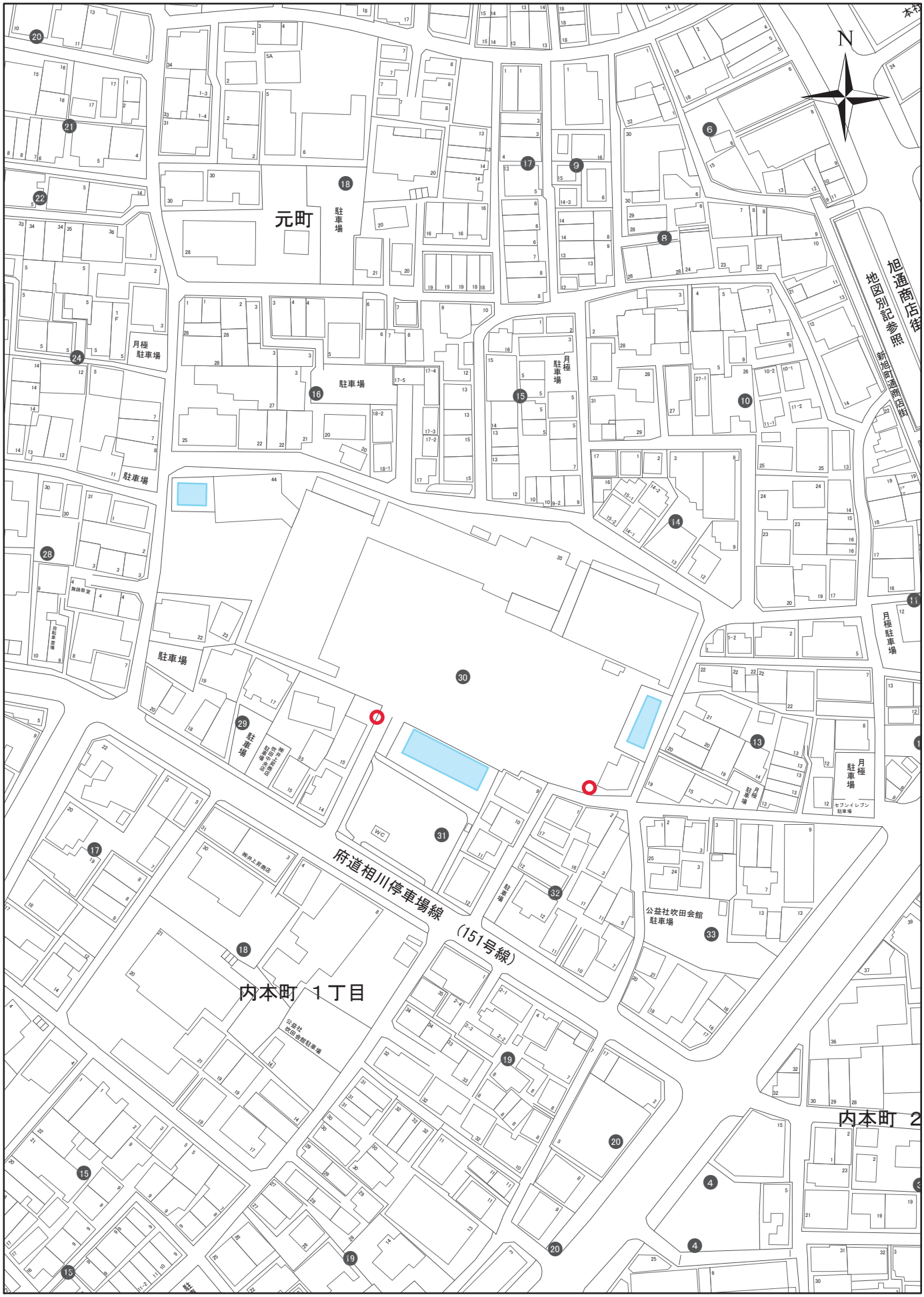

校庭貯留施設点検箇所

1:1,500

0 10 20 30 40 50

位置図

No.−1

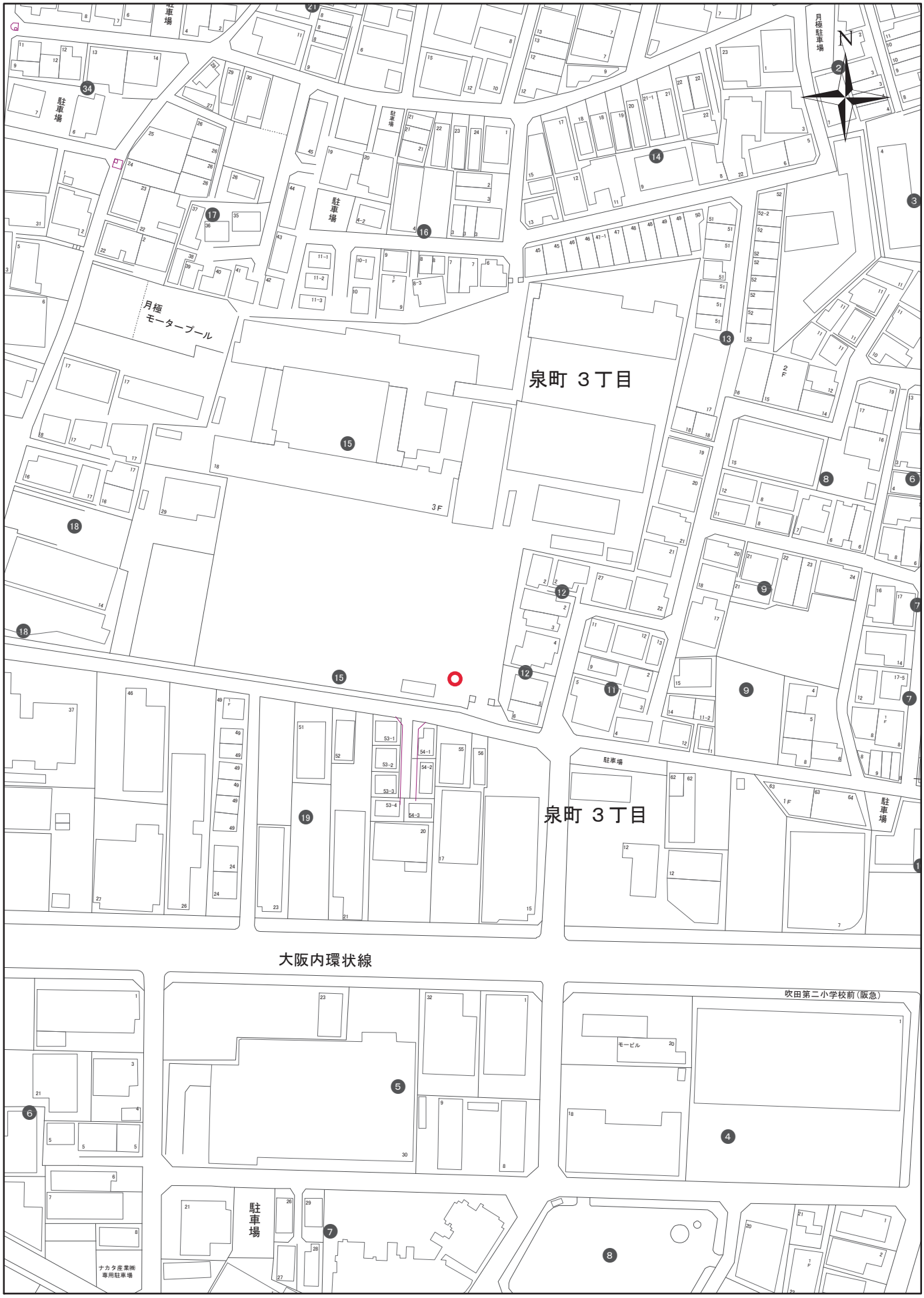

校庭貯留施設点検箇所

1:1,500

0 10 20 30 40 50

位置図

No.−2

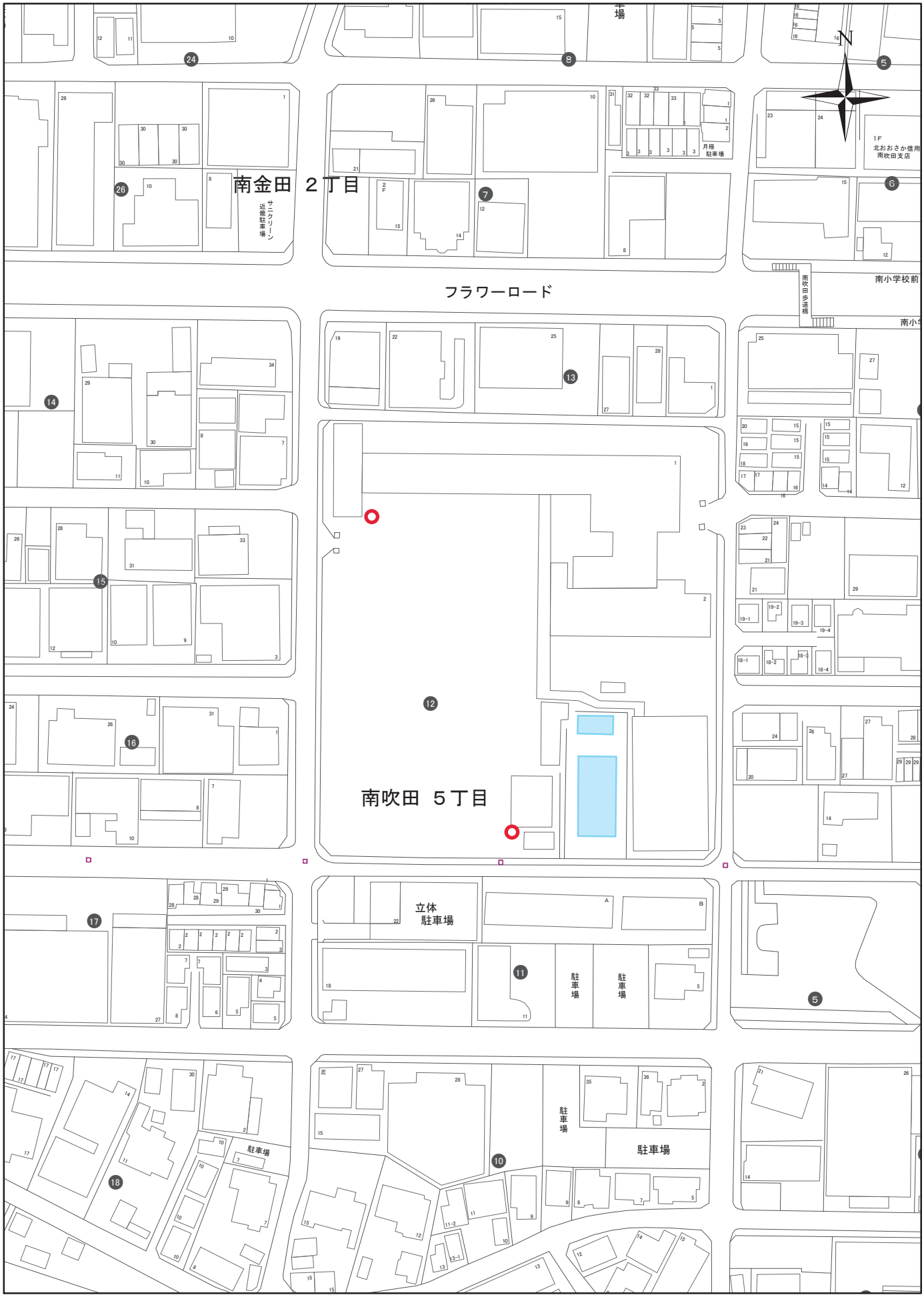

校庭貯留施設点検箇所

1:1,500

0 10 20 30 40 50

位置図

No.−3

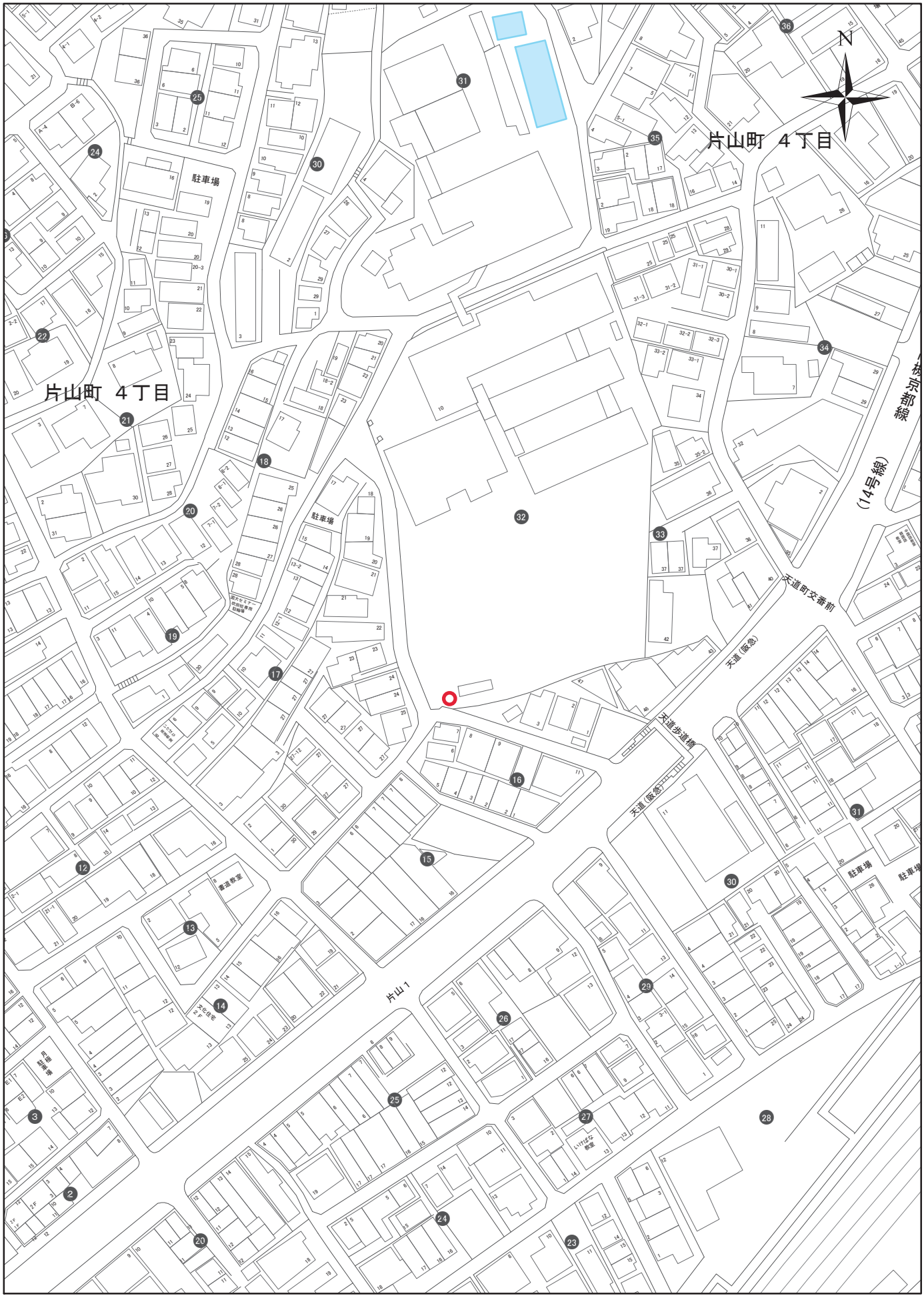

校庭貯留施設点検箇所

1:1,500

0　10　20　30　40　50

位置図

No.−4

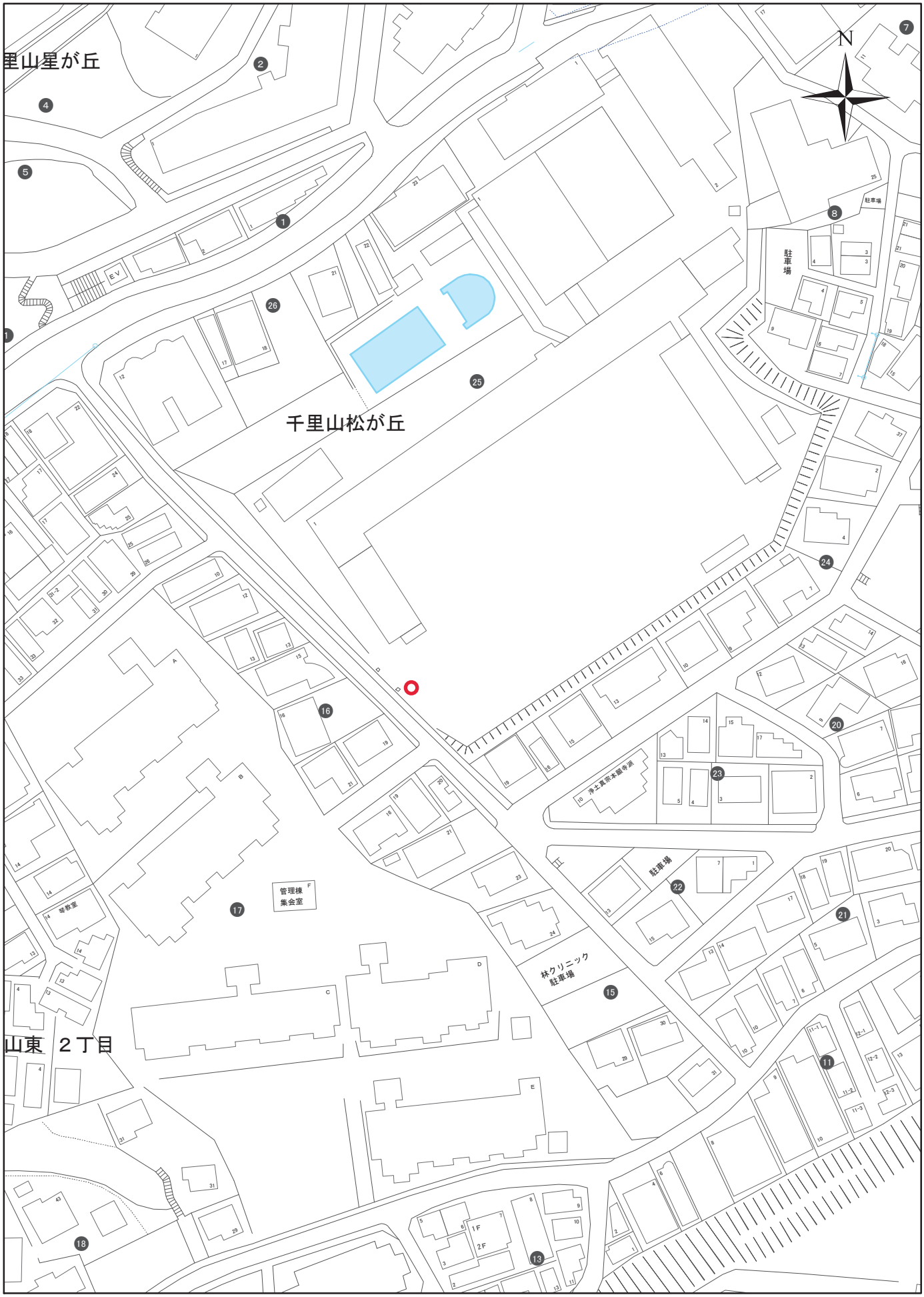

校庭貯留施設点検箇所

1:1,500

0　10　20　30　40　50

位置図

No.−5

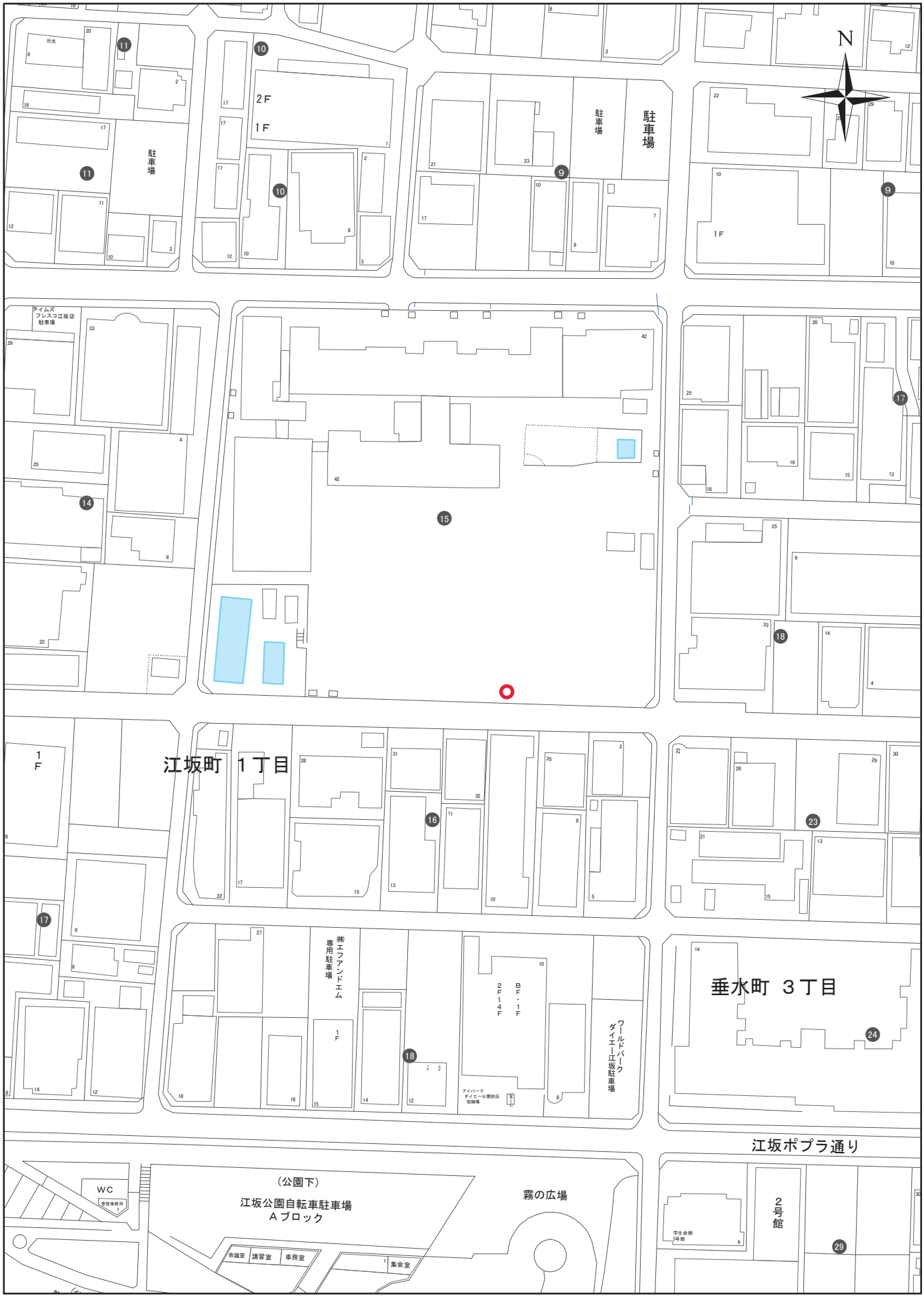

校庭貯留施設点検箇所

1:1,500

0 10 20 30 40 50

位置図

No.−6

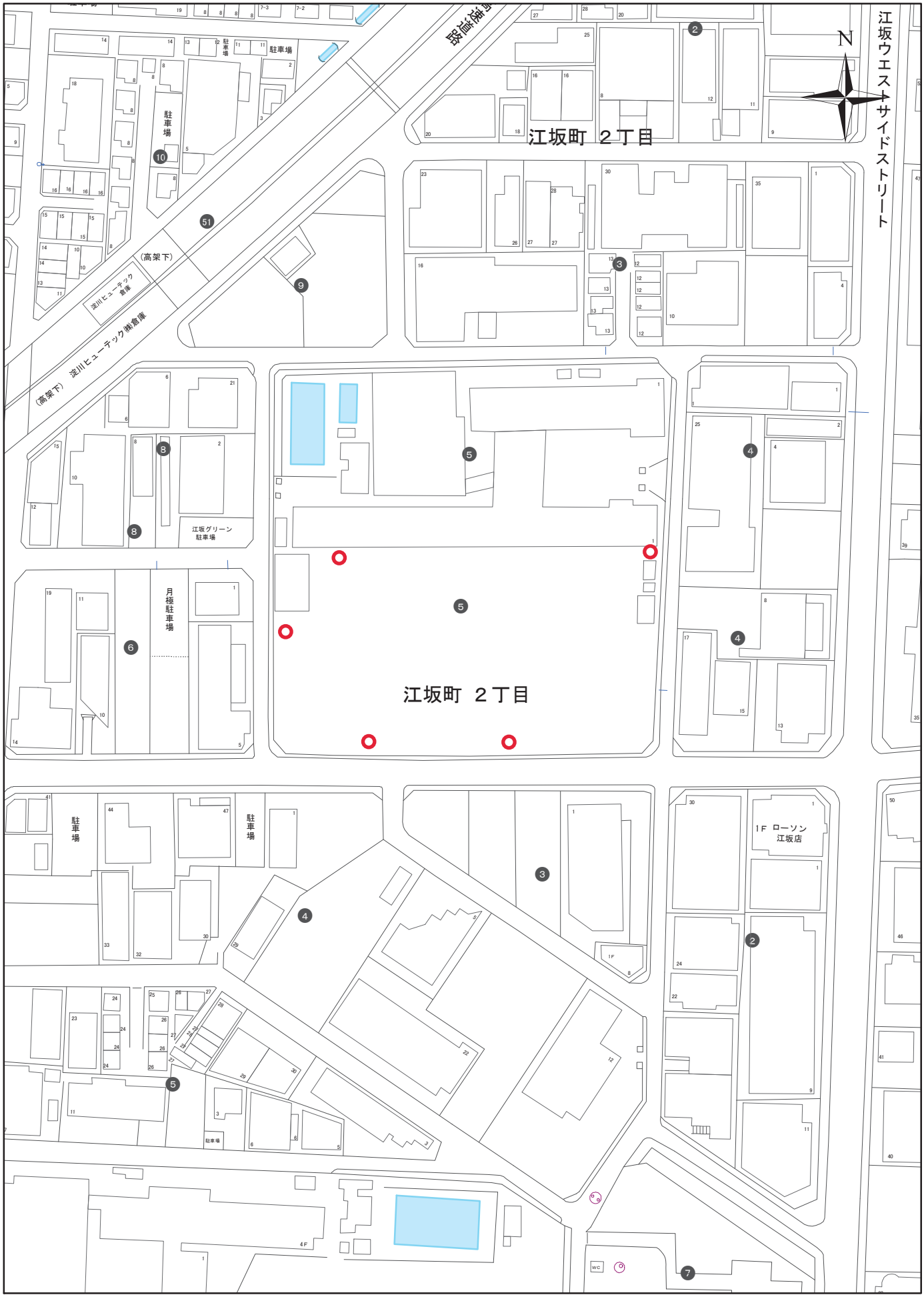

校庭貯留施設点検箇所

1:1,500

0 10 20 30 40 50

位置図

No.−7

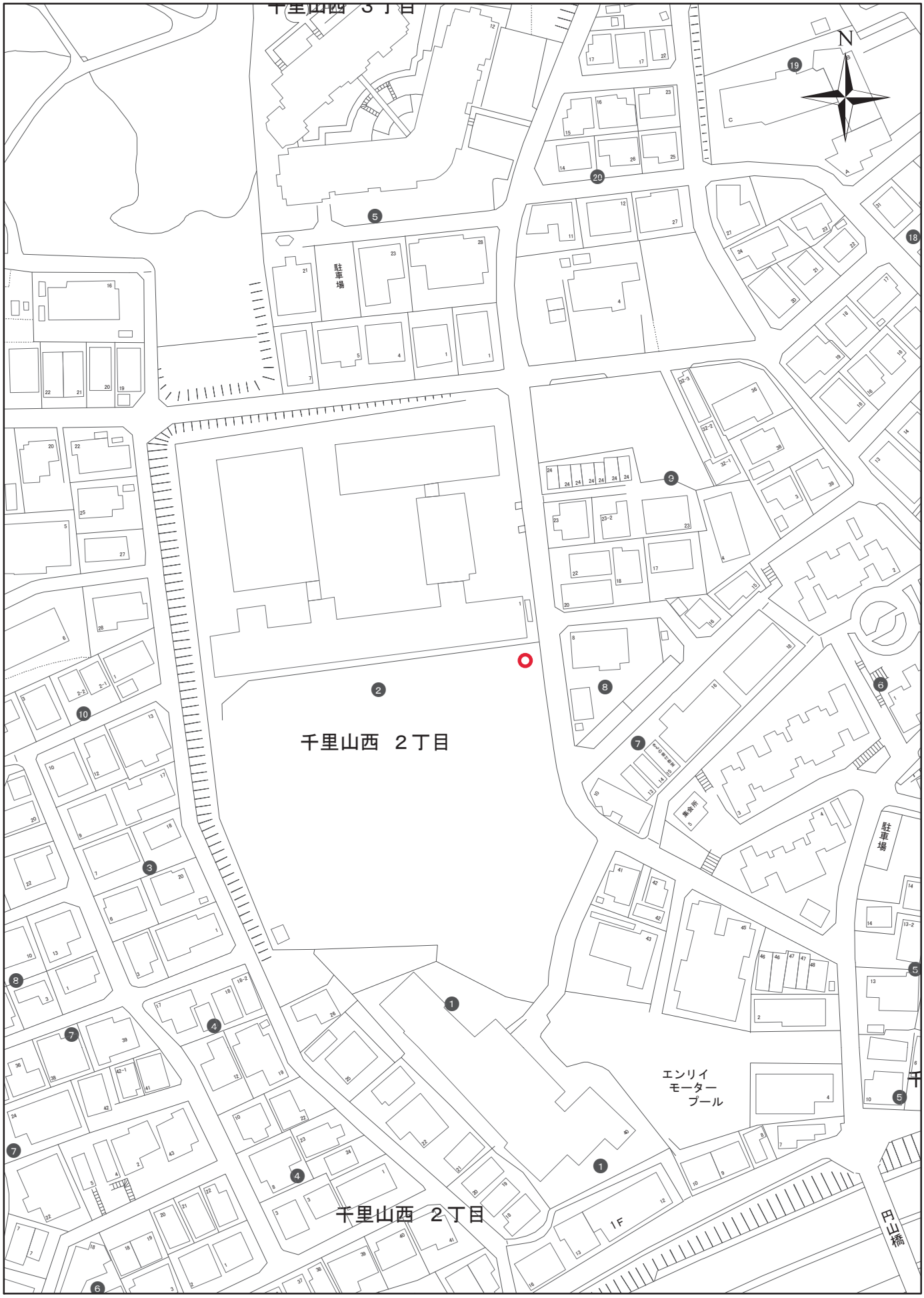

校庭貯留施設点検箇所

1:1,500

0　10　20　30　40　50

位置図

No.−8

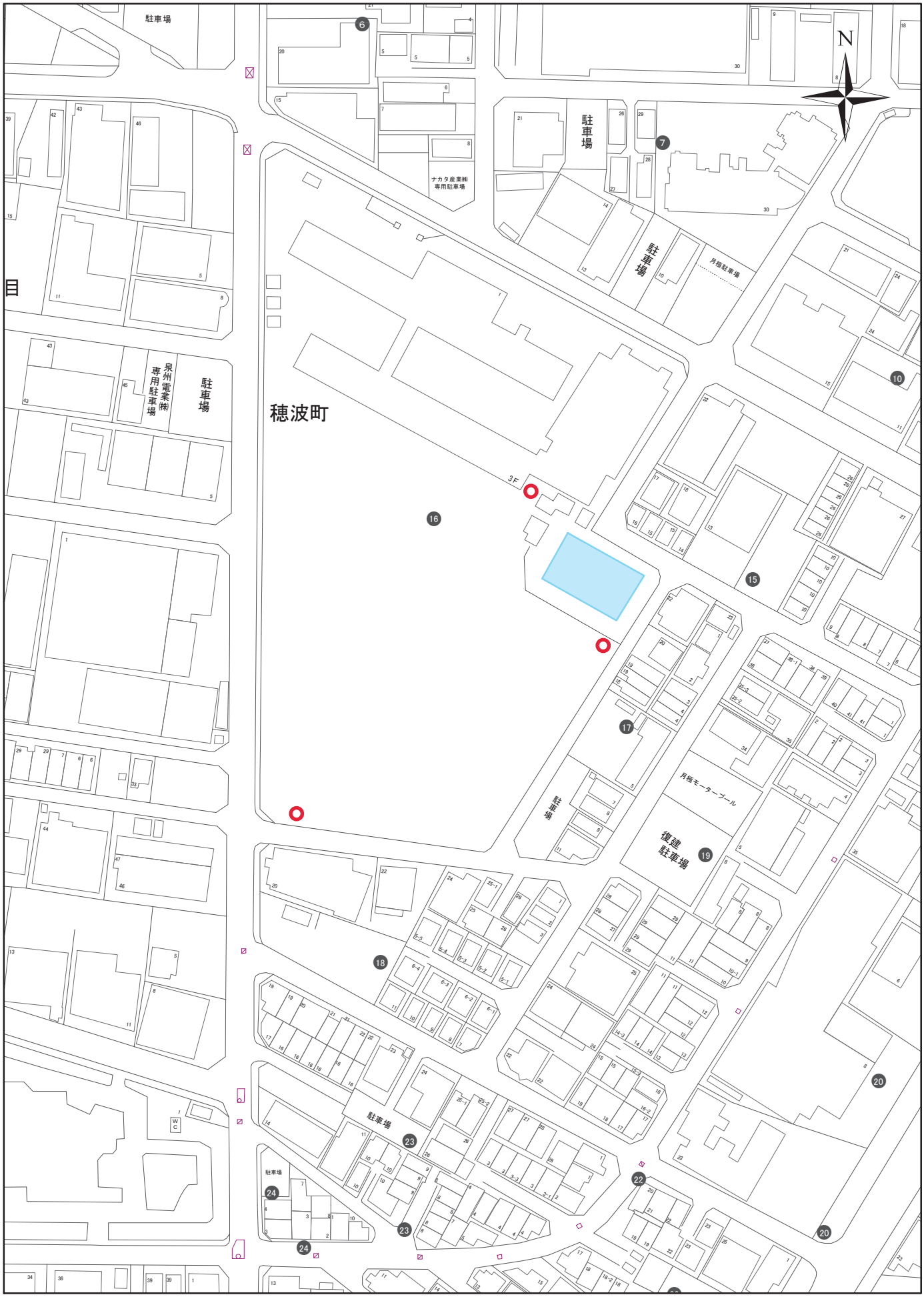

校庭貯留施設点検箇所

1:1,500

0 10 20 30 40 50

位置図

No.−9

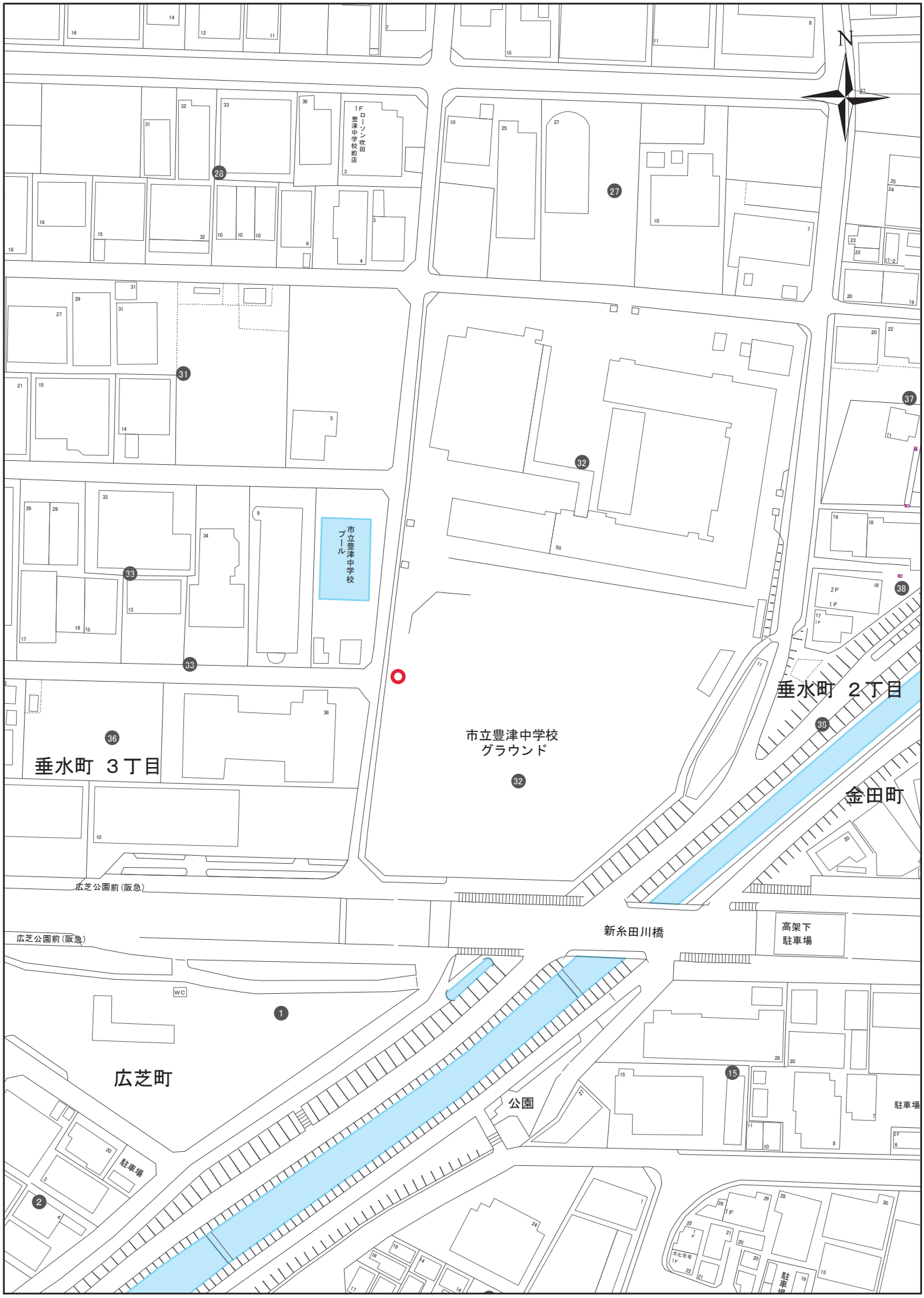

校庭貯留施設点検箇所

1:1,500

0 10 20 30 40 50

位置図

No.−10

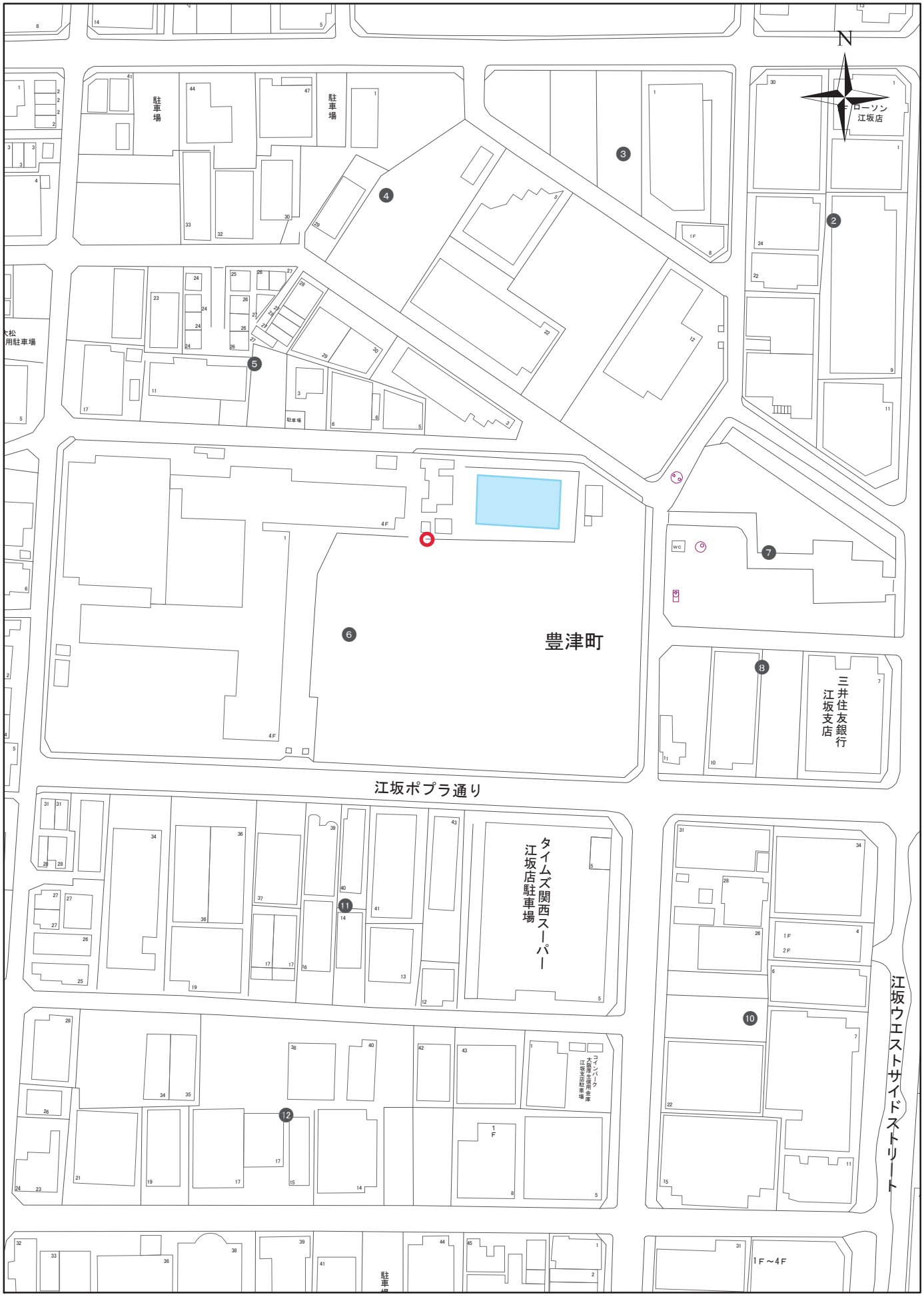

校庭貯留施設点検箇所

1:1,500

0 10 20 30 40 50

位置図

No.−11

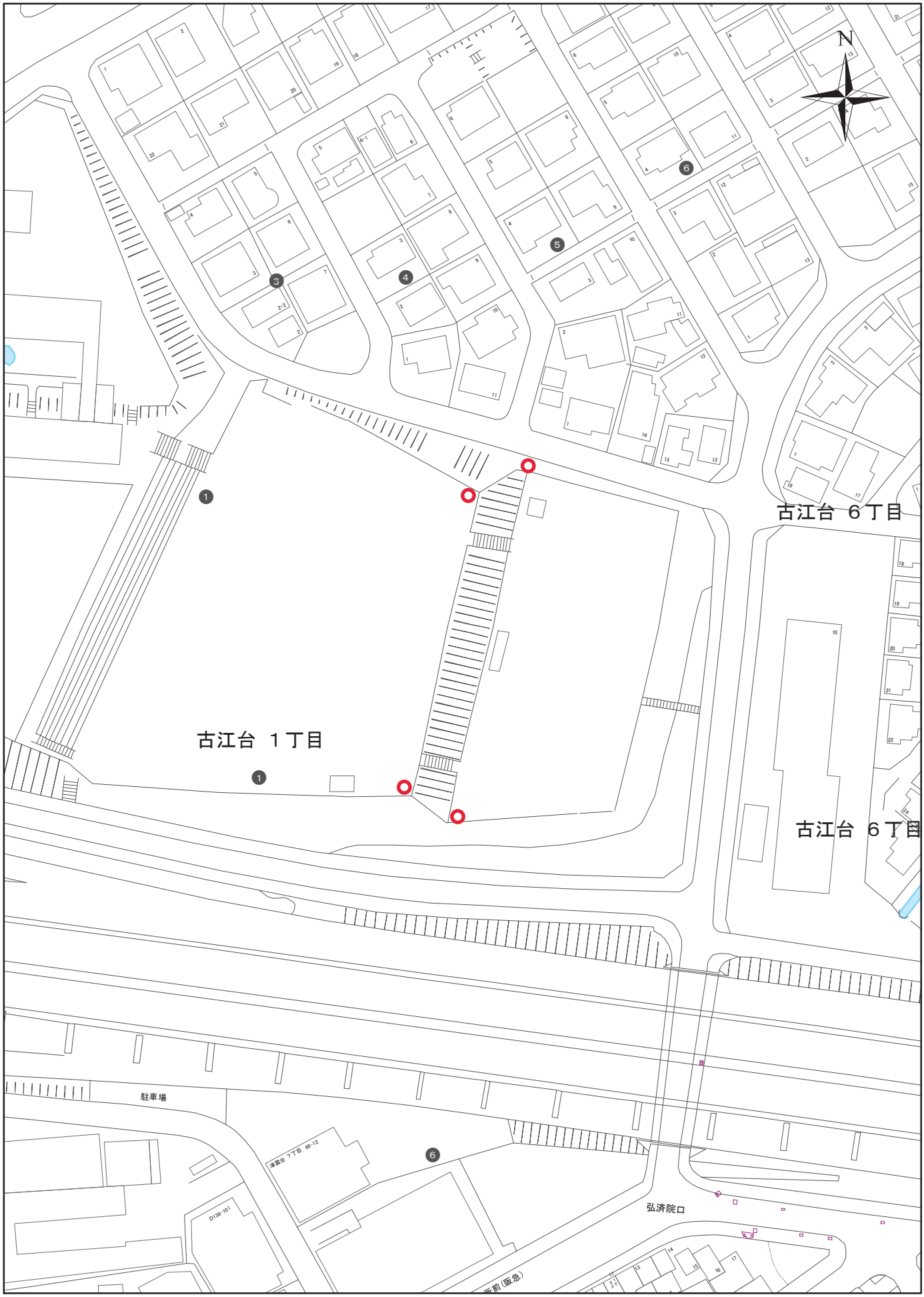

校庭貯留施設点検箇所

1:1,500

0 10 20 30 40 50

位置図

No.−12

別図8

腐食の恐れの大きい箇所の点検箇所（マンホールポンプ下流部）

No	施　設　名　称	住　所	備　考
1	山田１	山田東1丁目12-31	
2	山田２	山田東2丁目5-8	
3	山田３	山田東2丁目6-15	
4	山田４	山田東2丁目37-5	
5	山田５	山田東2丁目33-1	
6	山田６	山田東2丁目14-1	
7	山田７	山田東2丁目29-14	
8	山田８	山田東4丁目32-8	
9	山田９	山田東4丁目1-39	
10	山田１０	山田東4丁目4-3	
11	山田１１	山田東4丁目5-2	
12	山田１２	山田東4丁目30-19	
13	山田１３	山田東4丁目6-19	
14	山田１４	山田東4丁目26-28	
15	山田１５	山田東4丁目9-7	
16	山田１６	山田東4丁目9-39	
17	山田１７	山田東4丁目25-18	
18	山田１８	山田東4丁目9-31	
19	山田１９	山田東4丁目12-3	
20	山田２０	山田東4丁目22-14	
21	山田２１	山田東2丁目10-1	
22	山田南	岸部北5丁目18-19	
23	春日１	春日2丁目1-6	
24	春日２	春日2丁目1-3	
25	春日３	春日2丁目2-12	
26	春日４	春日2丁目2-1	
27	春日５	春日2丁目14-14	
28	春日６	春日2丁目14-10	
29	春日７	春日2丁目14-3	
30	春日８	春日3丁目1-13	
31	春日９	春日3丁目3-4	
32	春日１０	春日3丁目4-5	
33	尺谷	尺谷29-3	
34	青葉丘	青葉丘南4-25	
35	高川ポンプ場	桃山台4丁目591	

※圧送管（MH35箇所）下流の自然流下管（31スパン）を点検。

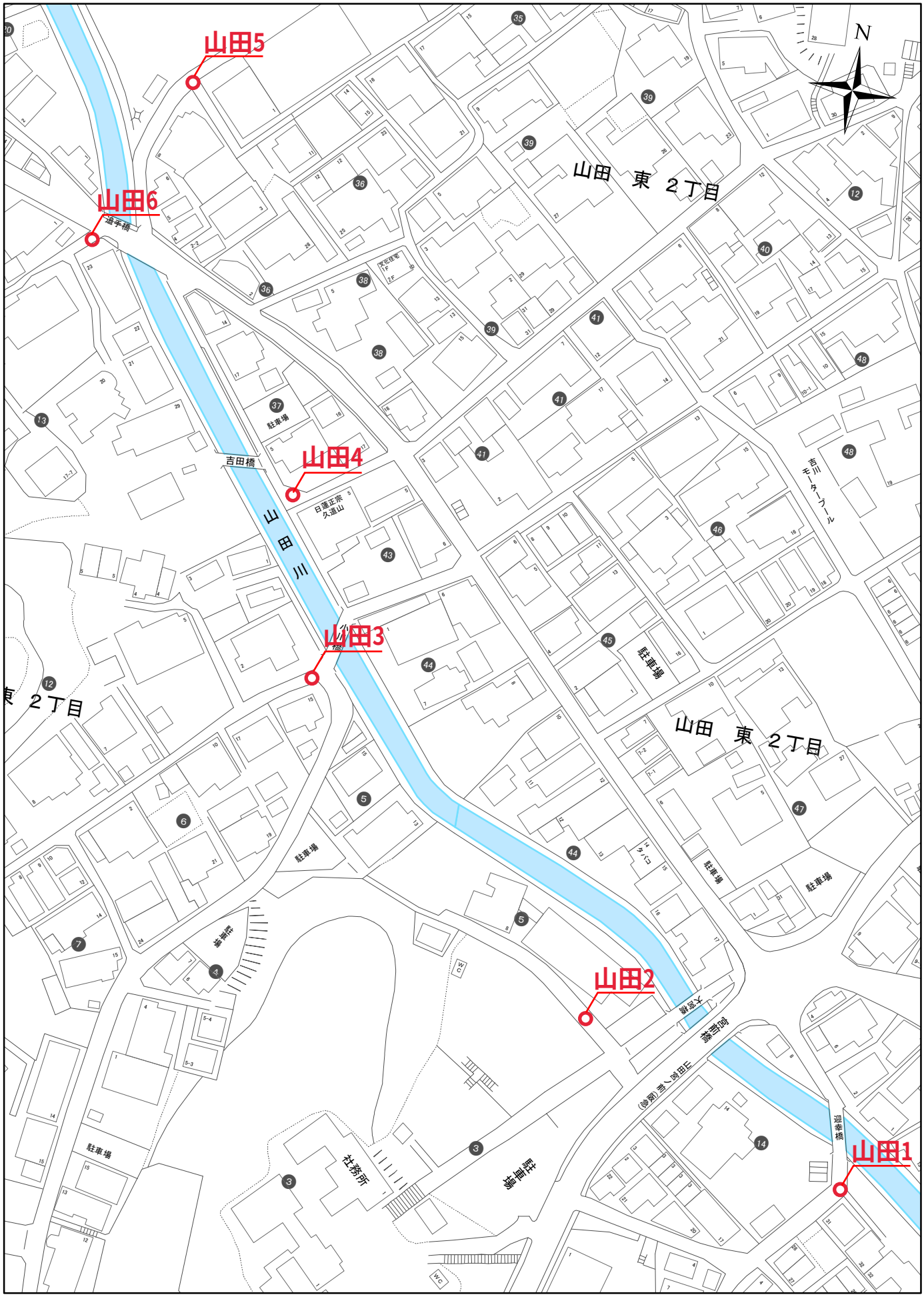

腐食の恐れの大きい箇所

位置図 No.-1～6

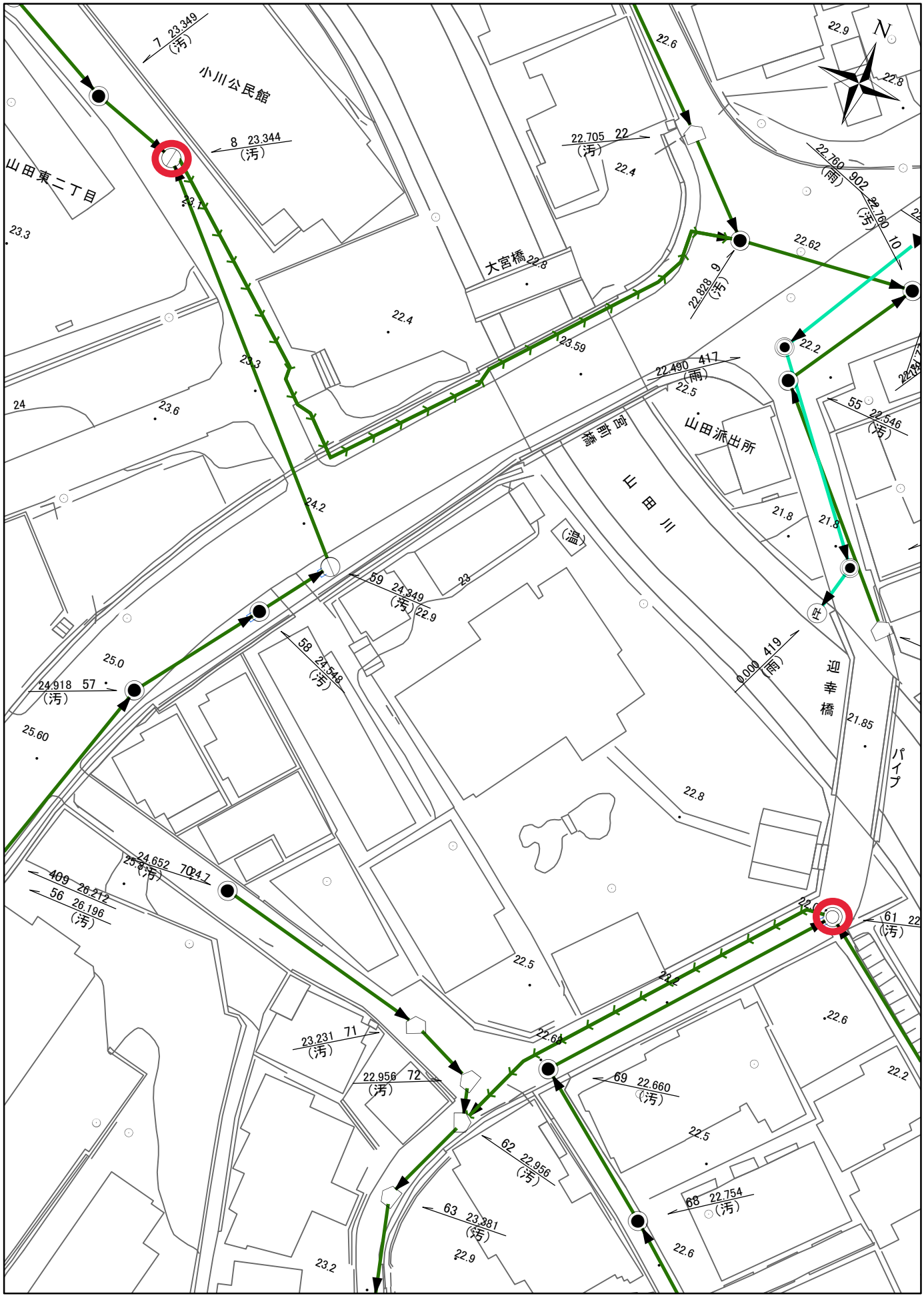

腐食の恐れの大きい箇所

1:500

0 6 12 18 24 30

平面図

No.-1,2

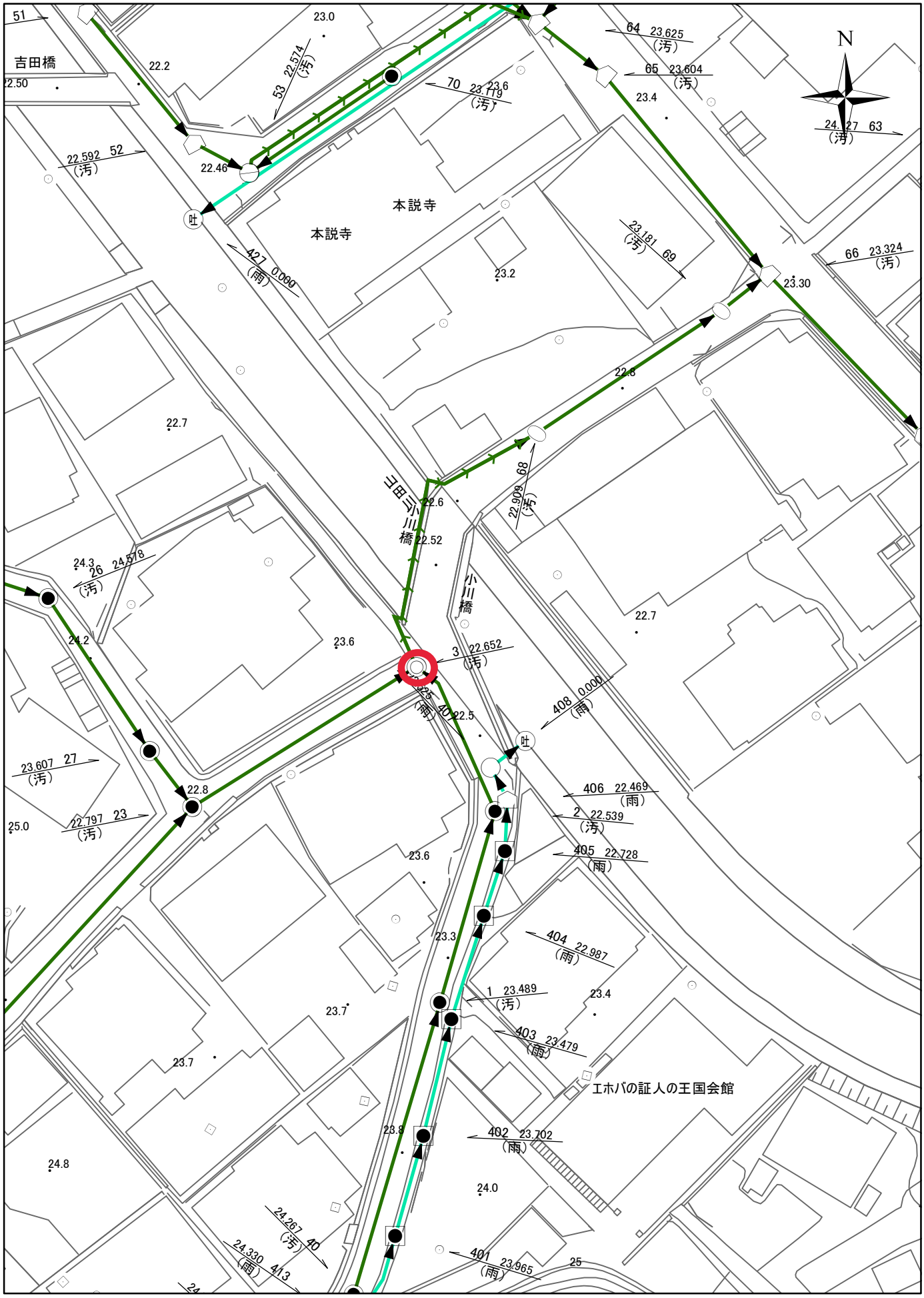

腐食の恐れの大きい箇所

平面図

No.-3

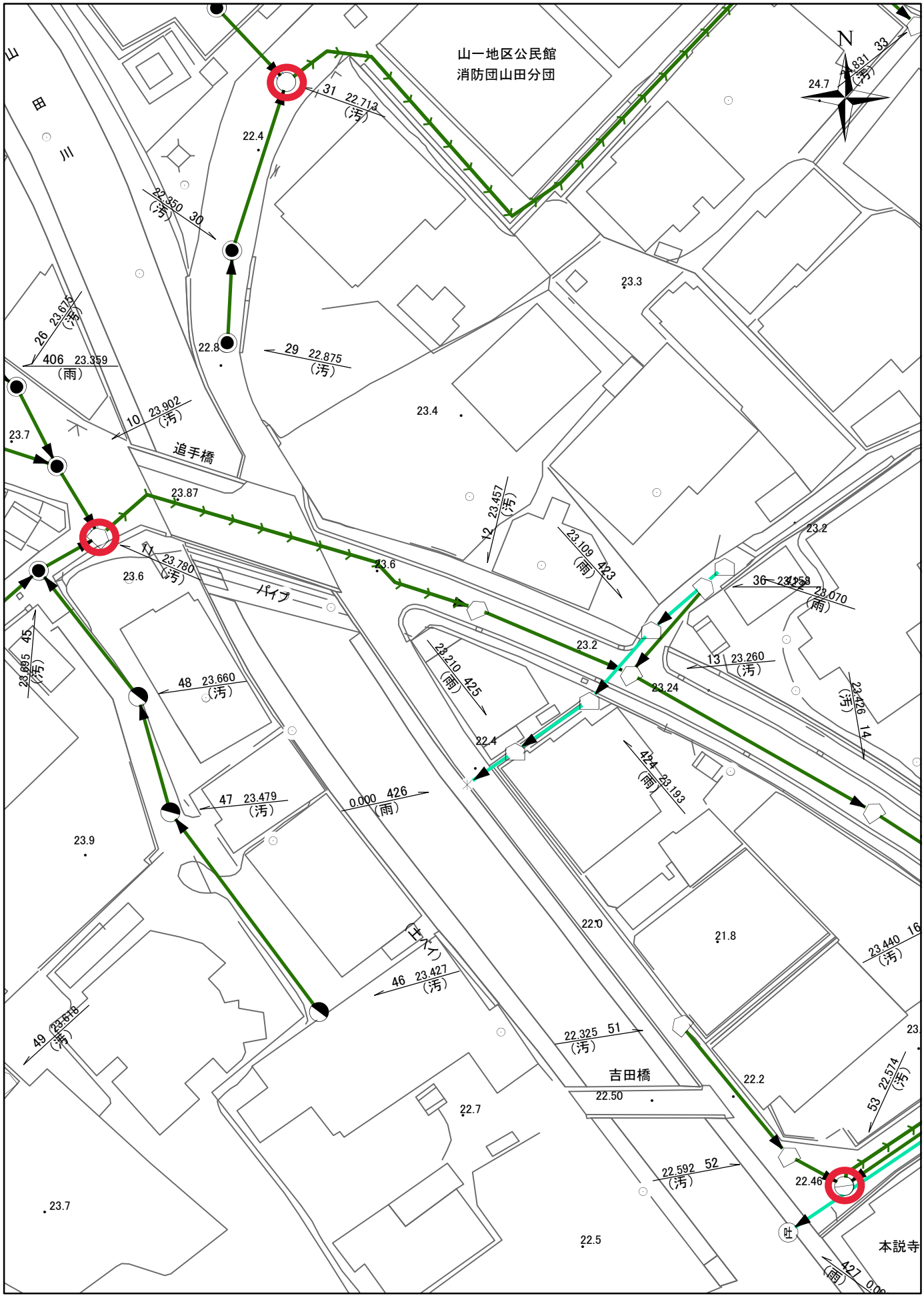

腐食の恐れの大きい箇所

1:500

0 6 12 18 24 30

平面図

No.-4,5,6

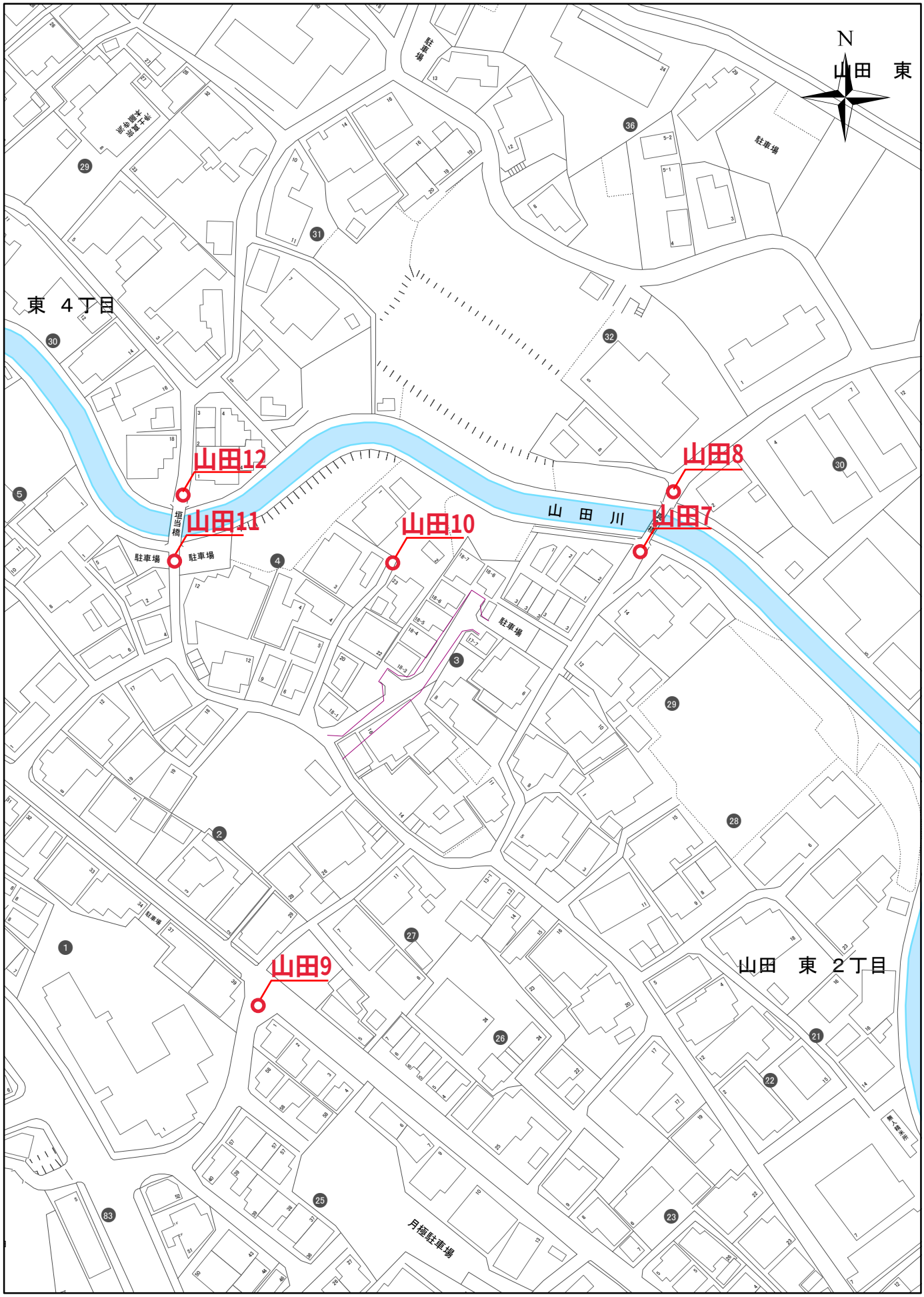

腐食の恐れの大きい箇所

1:1,500

0　10　20　30　40　50

位置図

No.-7~12

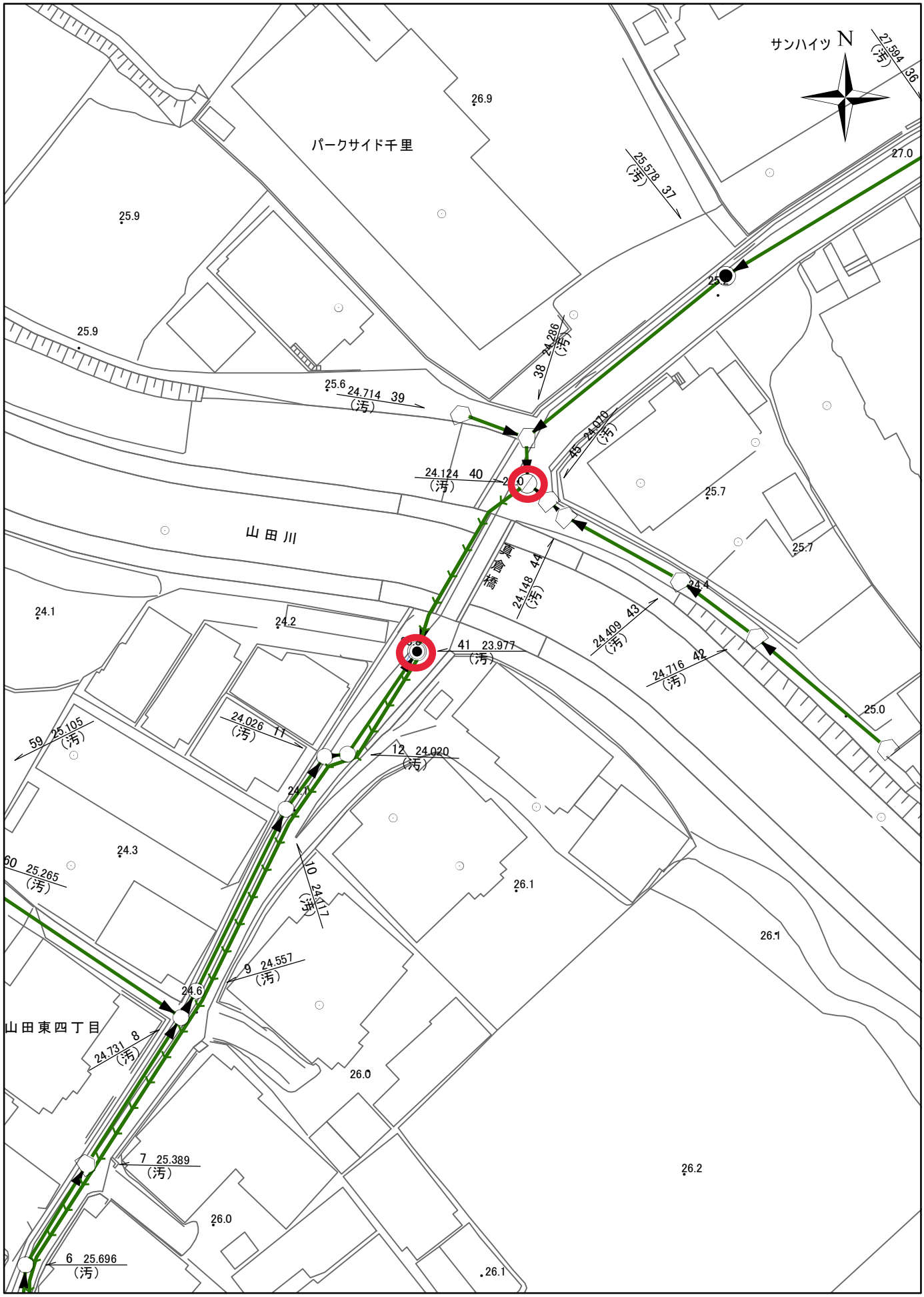

腐食の恐れの大きい箇所

1:500

0 6 12 18 24 30

平面図

No.-7,8

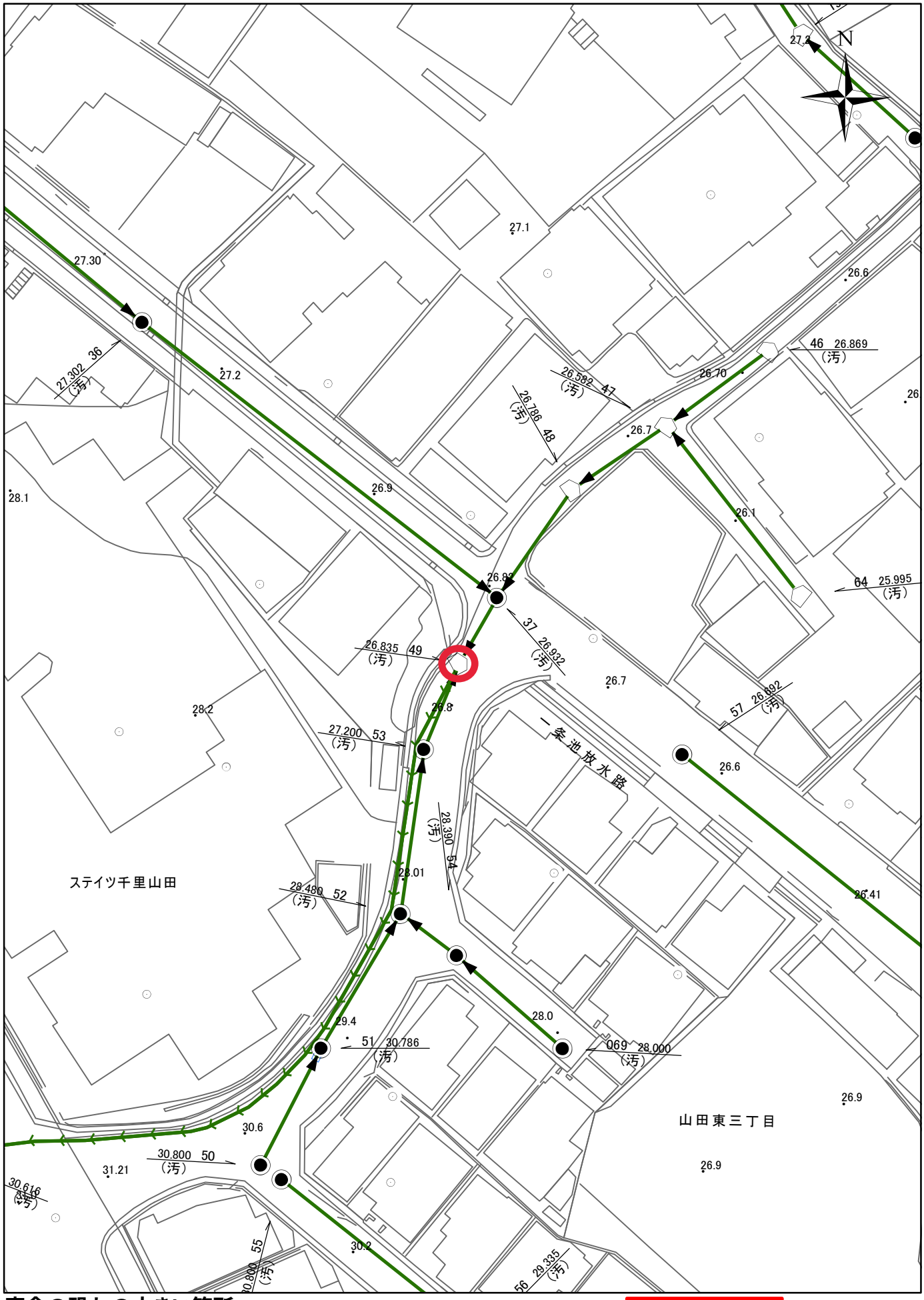

腐食の恐れの大きい箇所

1:500

0 6 12 18 24 30

平面図

No.-9

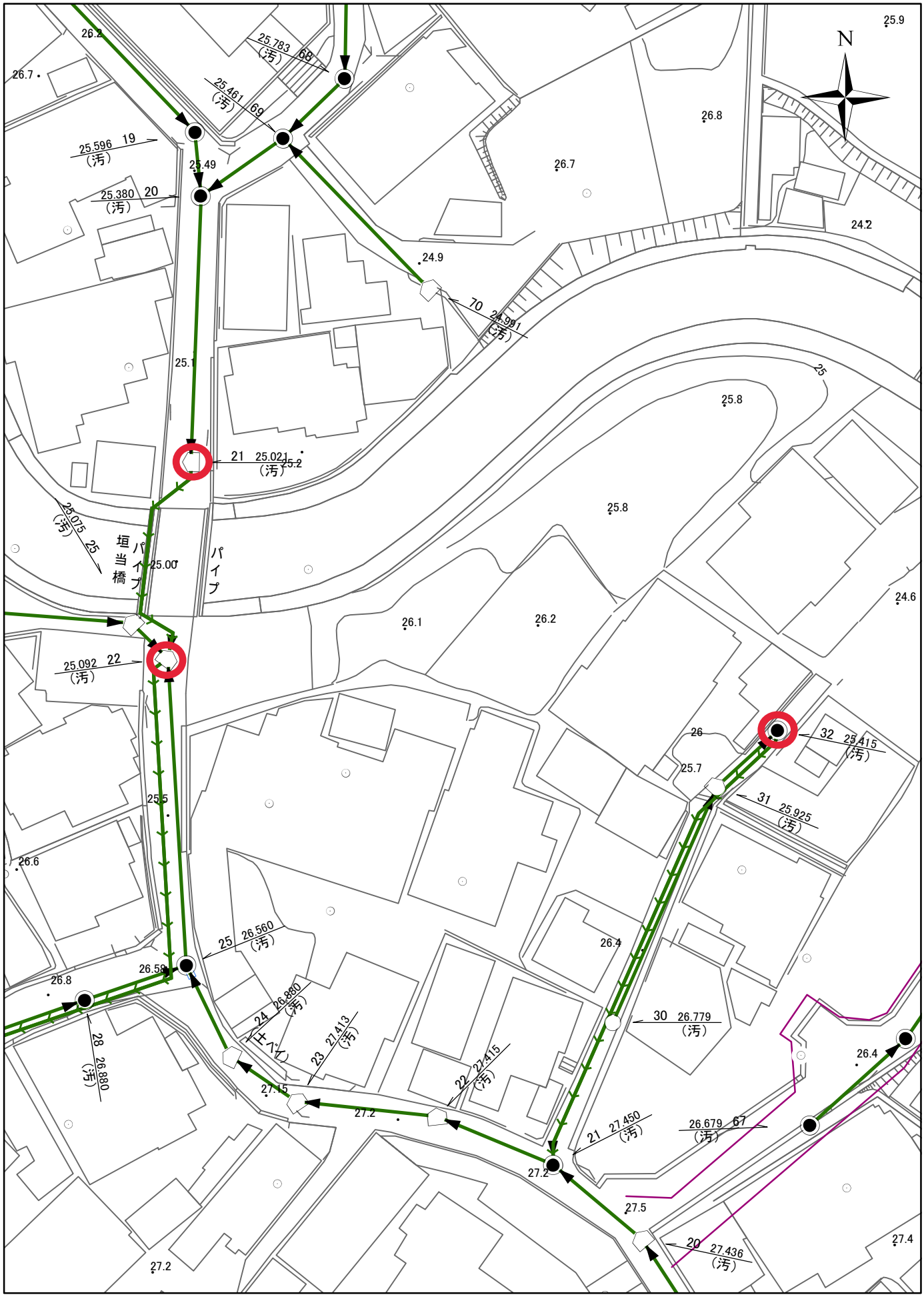

腐食の恐れの大きい箇所

平面図

No.-10~12

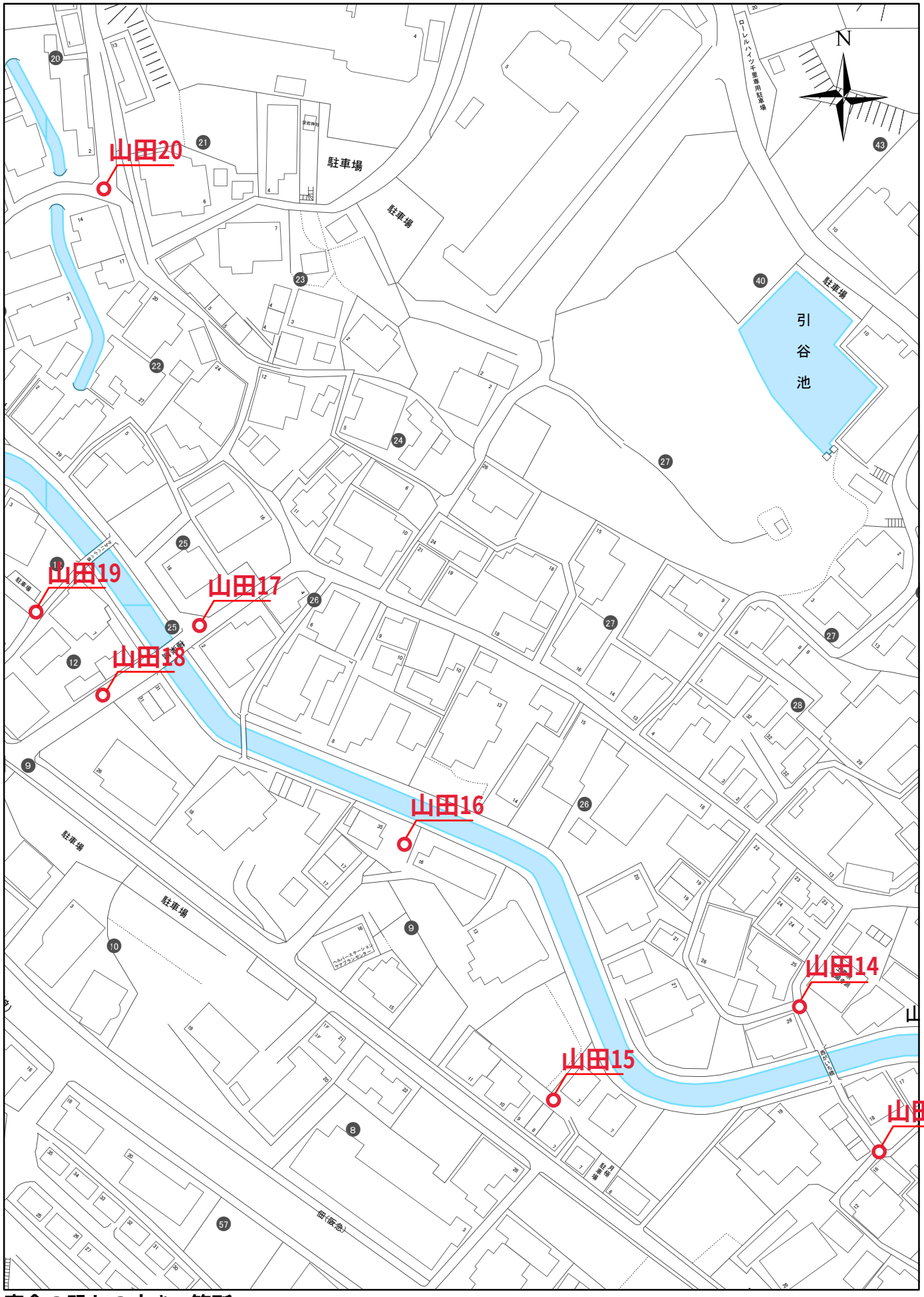

腐食の恐れの大きい箇所

1:1,500
0 10 20 30 40 50

位置図

No.-13~20

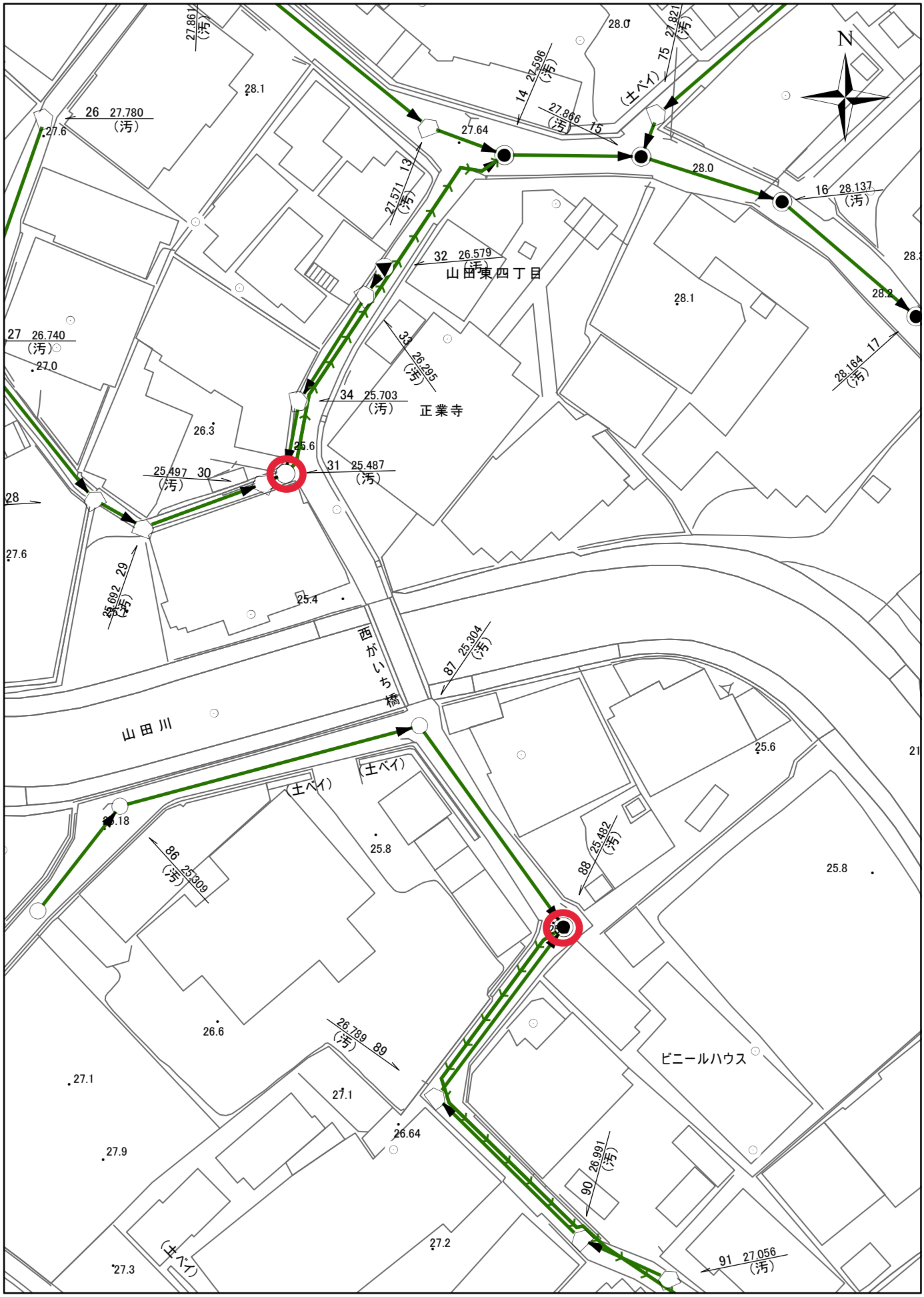

腐食の恐れの大きい箇所

平面図

No.-13,14

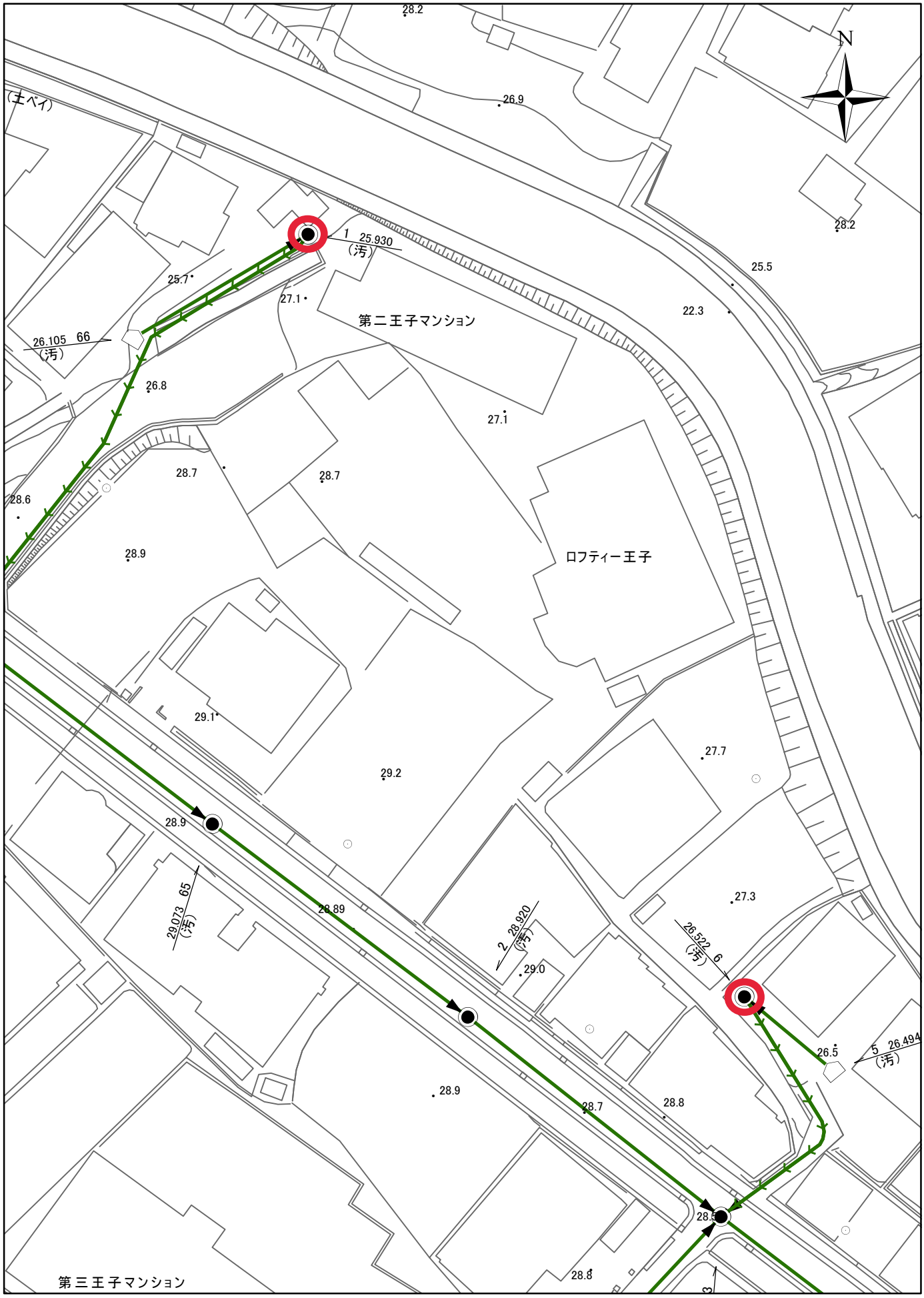

腐食の恐れの大きい箇所

1:500

0 6 12 18 24 30

平面図

No.-15,16

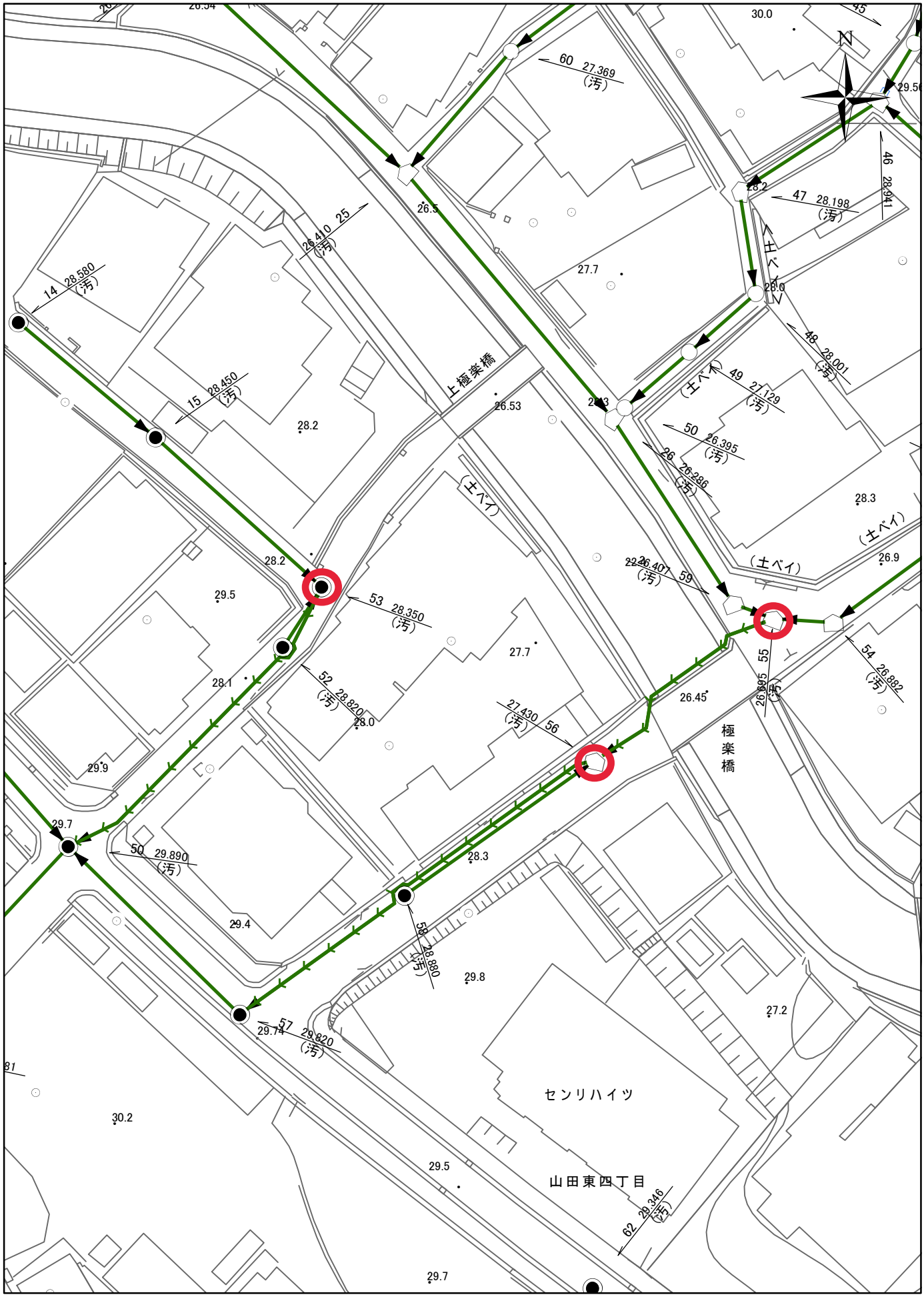

腐食の恐れの大きい箇所

平面図

No.-17~19

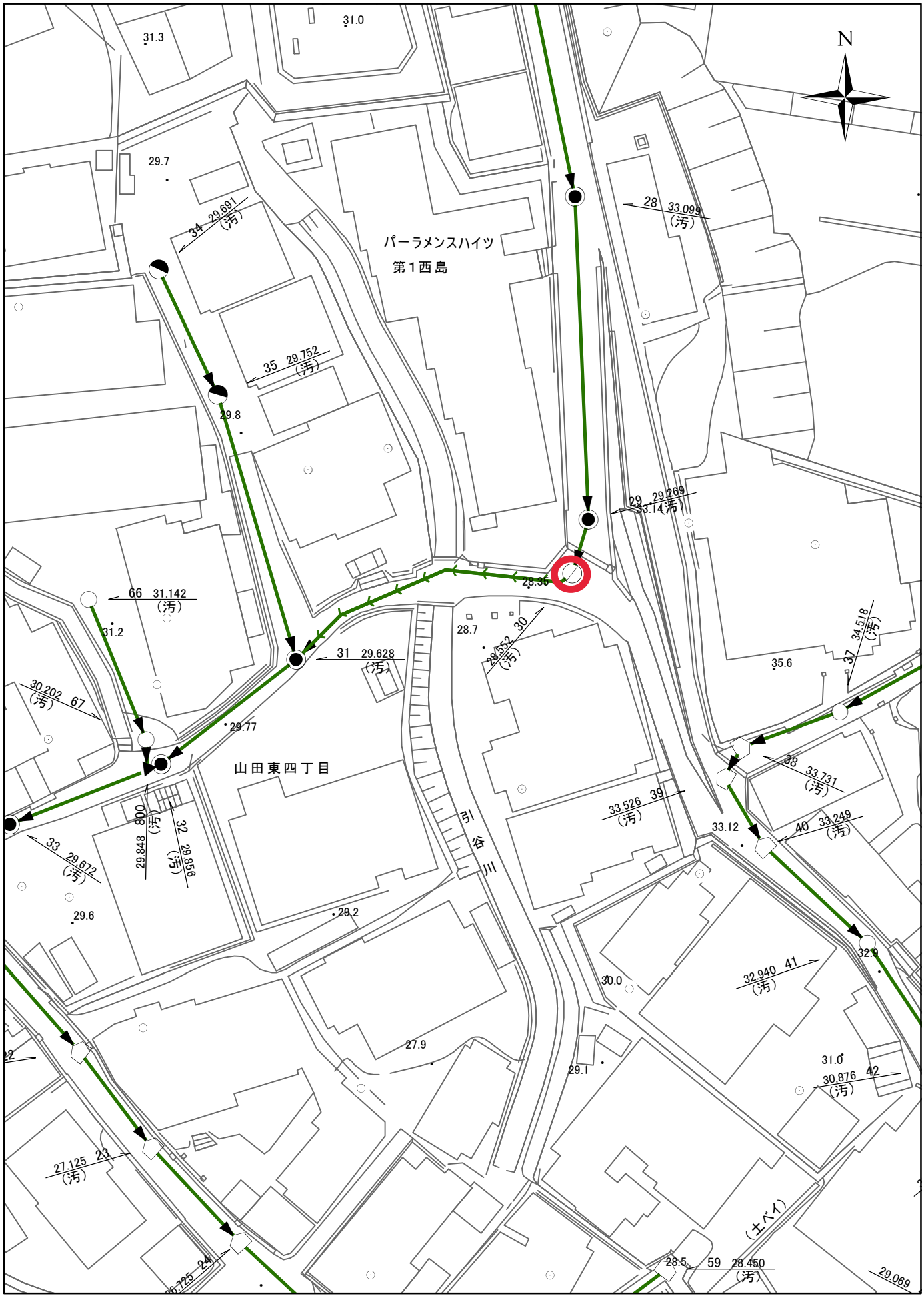

腐食の恐れの大きい箇所

1:500

0 6 12 18 24 30

平面図

No.-20

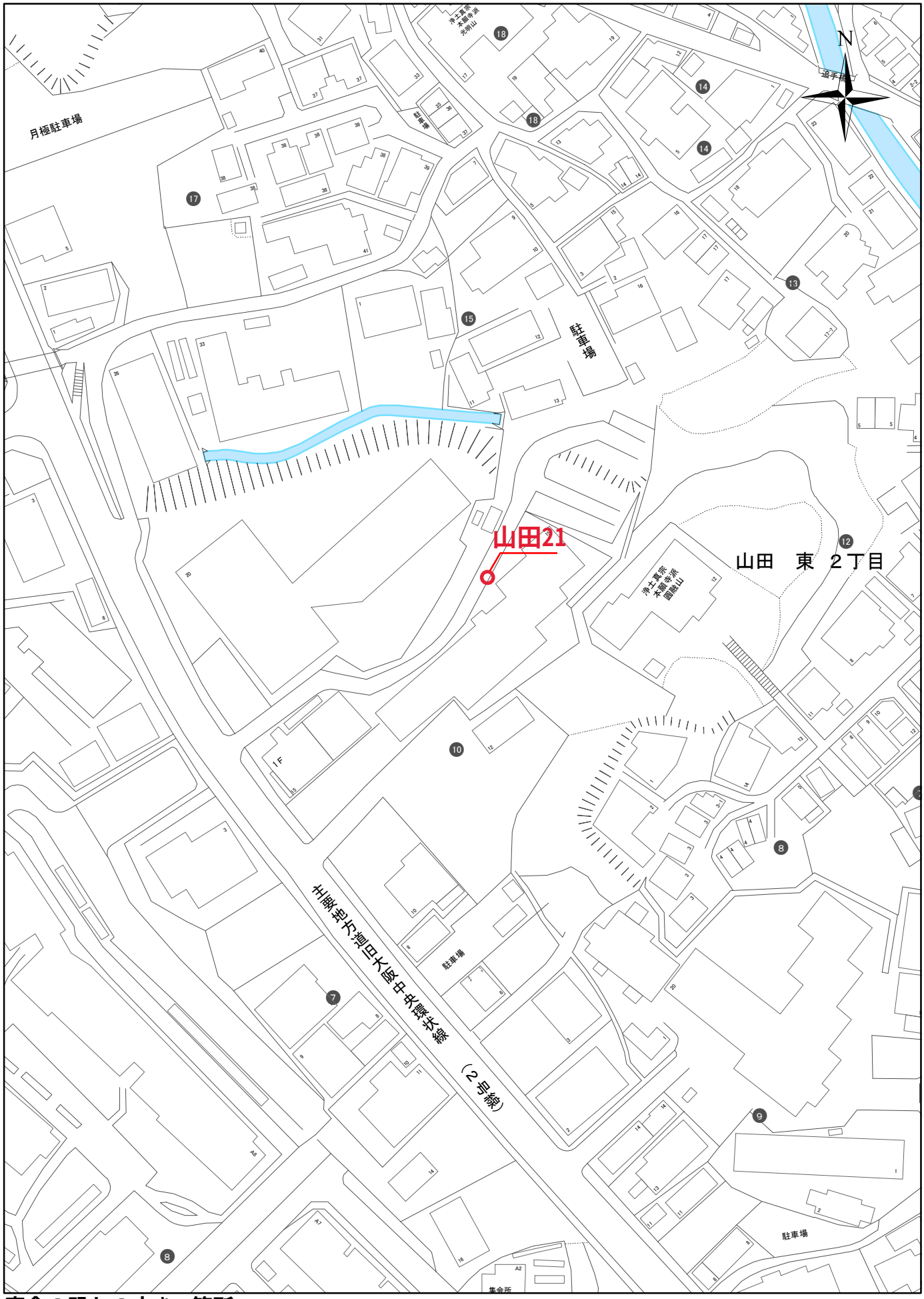

腐食の恐れの大きい箇所

1:1,500

0　10　20　30　40　50

位置図

No.-21

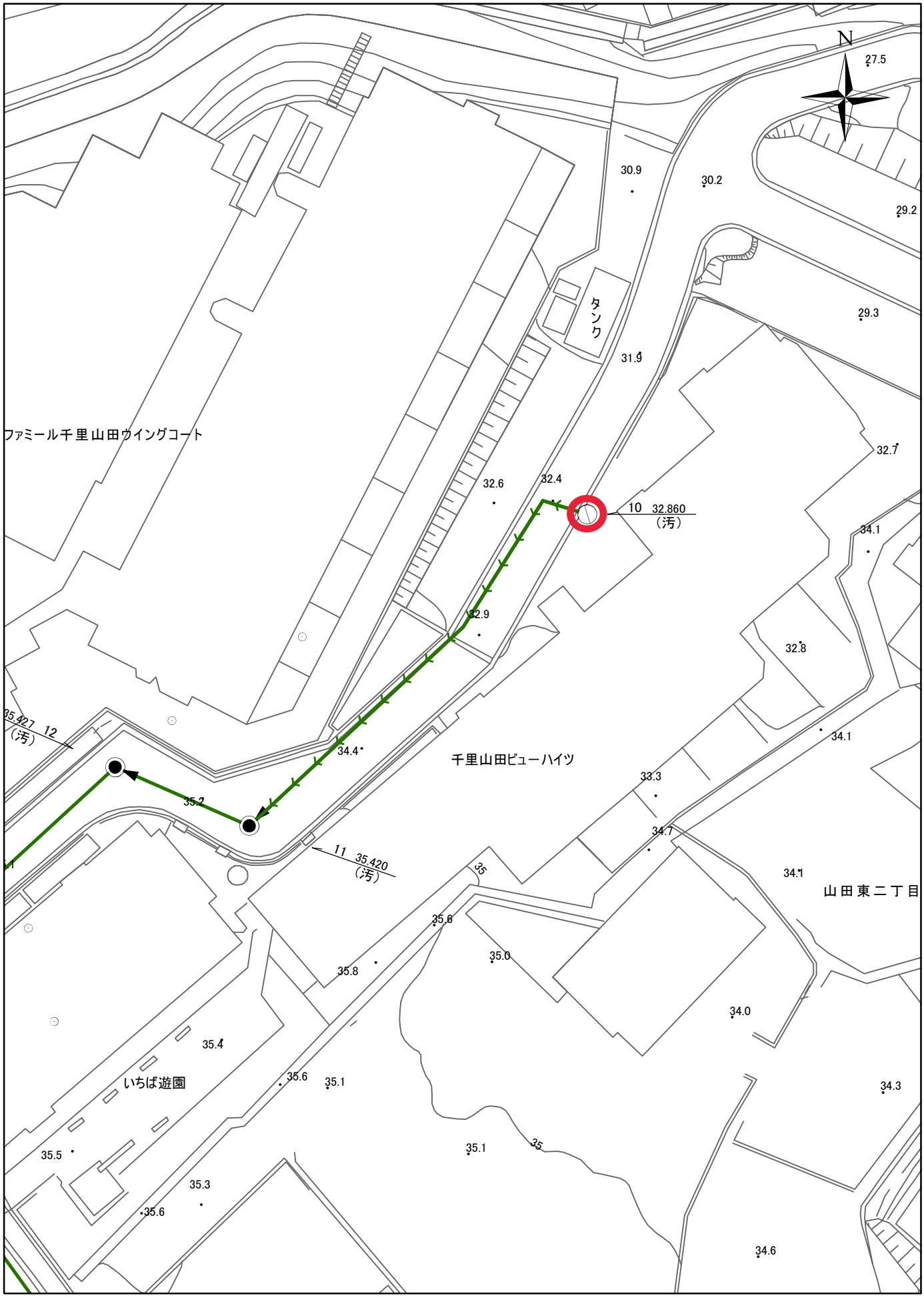

腐食の恐れの大きい箇所

1:500

0 6 12 18 24 30

平面図

No.-21

腐食の恐れの大きい箇所

1:1,500

0 10 20 30 40 50

位置図

No.-22

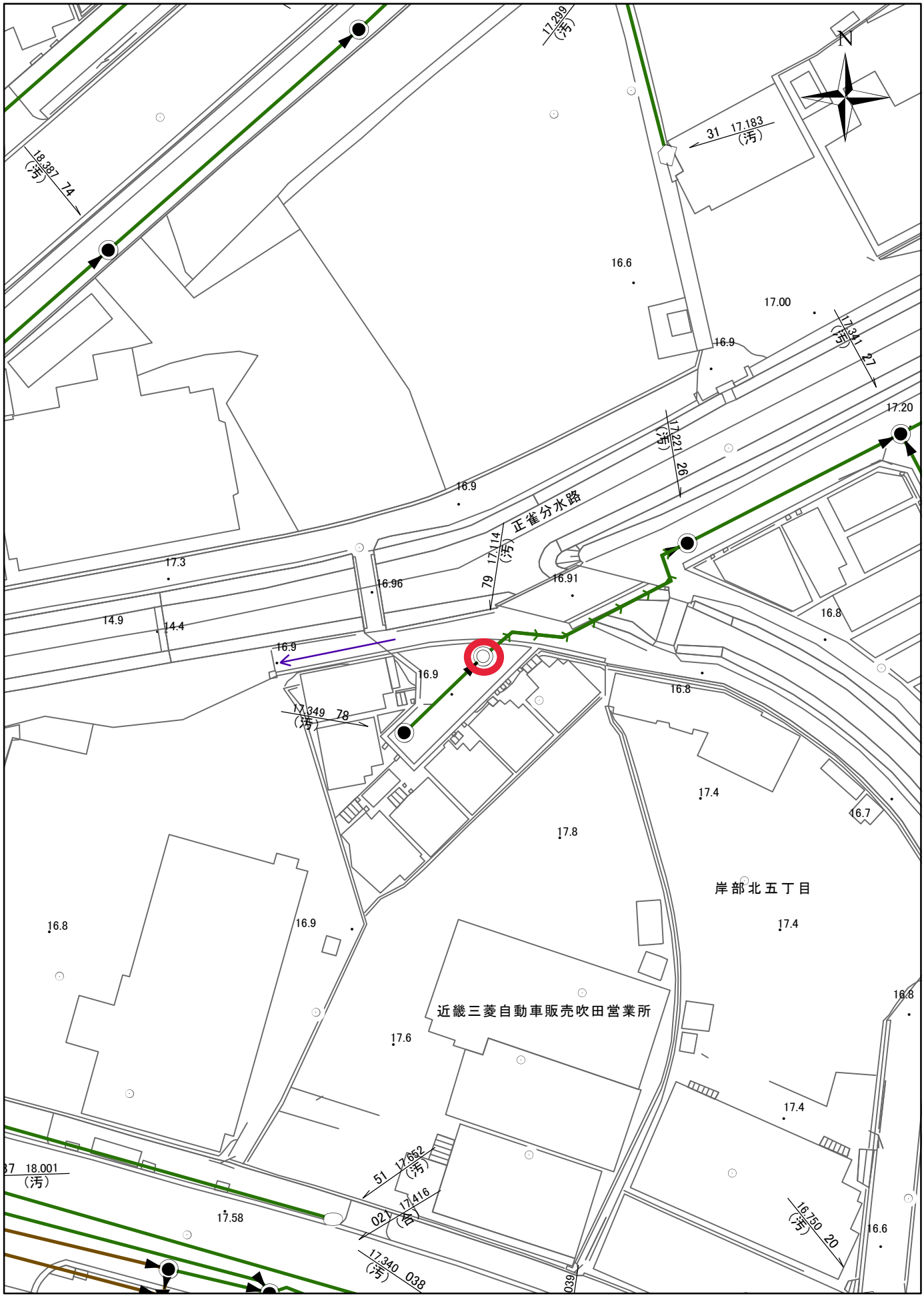

腐食の恐れの大きい箇所

平面図

No.-22

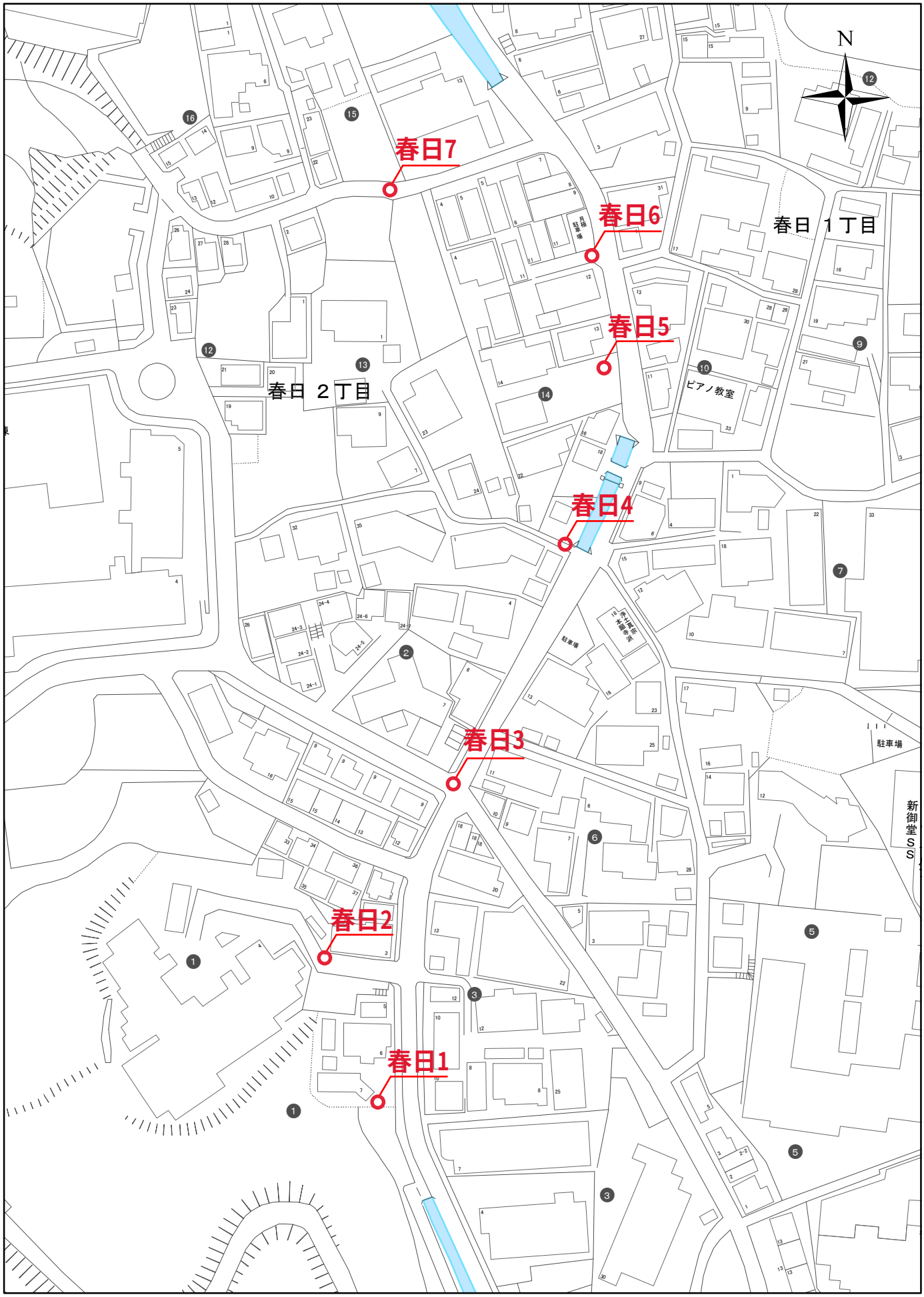

腐食の恐れの大きい箇所

1:1,500

0 10 20 30 40 50

位置図

No.-23~29

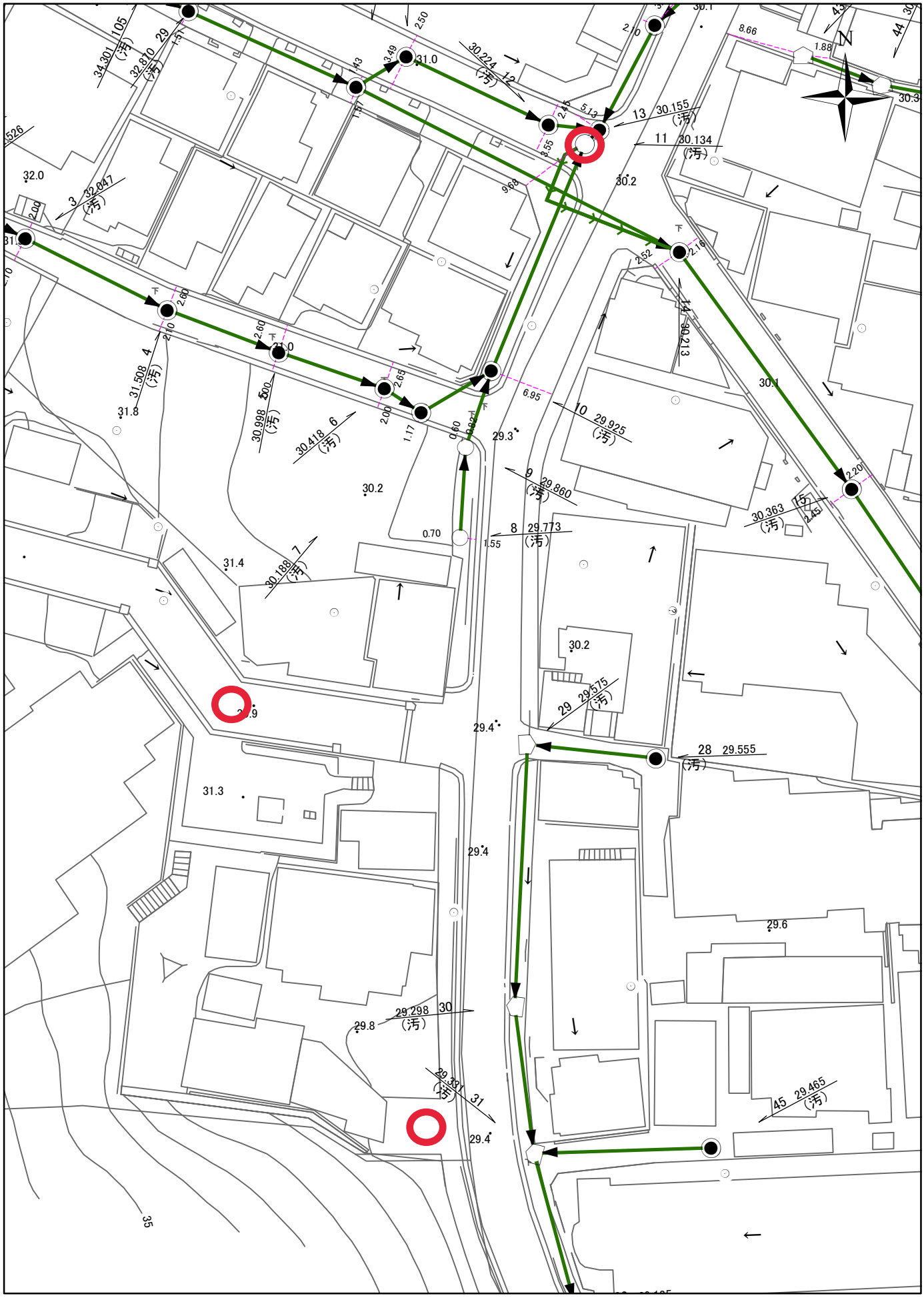
N
腐食の恐れの大きい箇所
1:500
0
6
12
18
24
30
平面図
No.-23~25

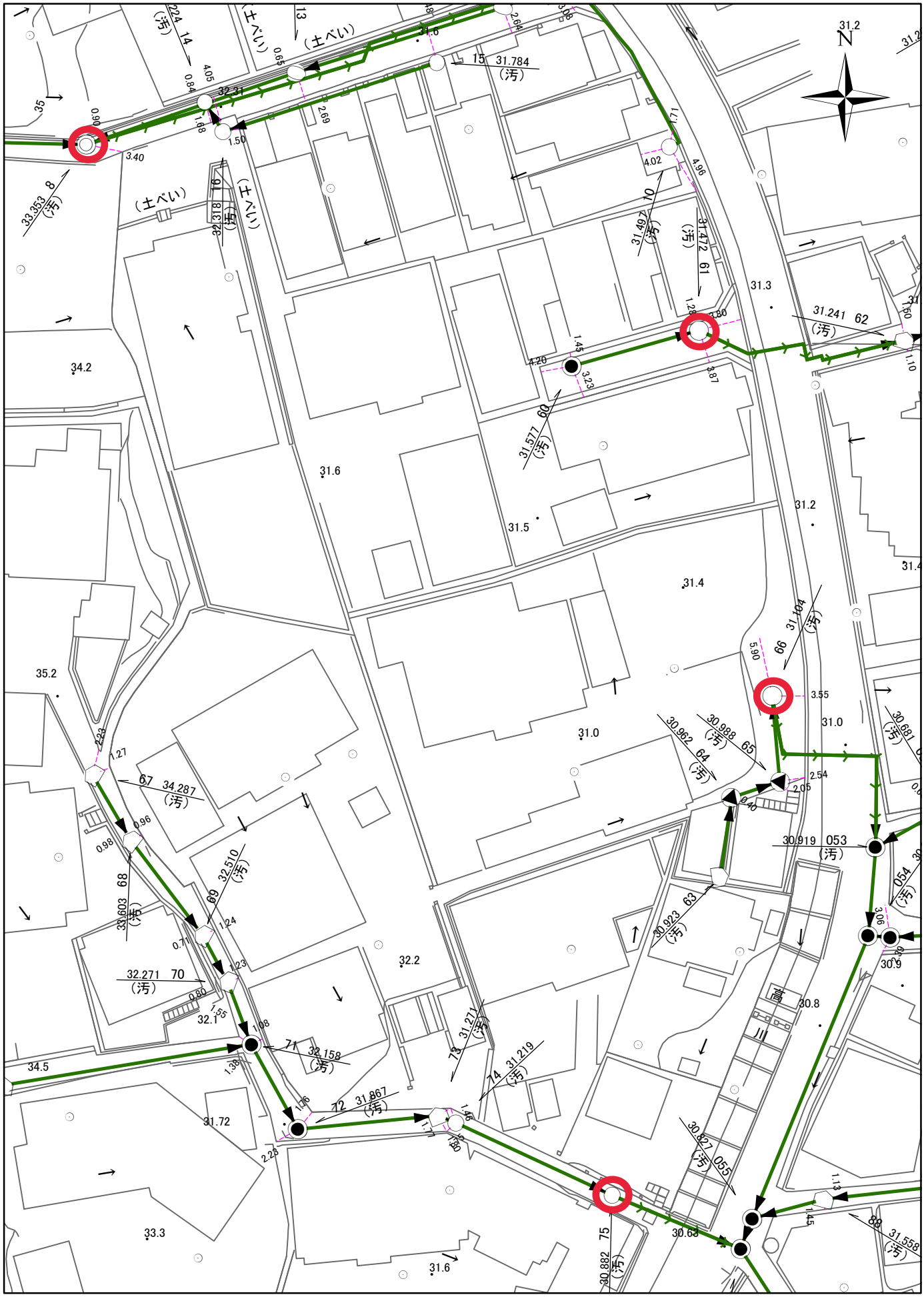

腐食の恐れの大きい箇所

平面図

No.-26~29

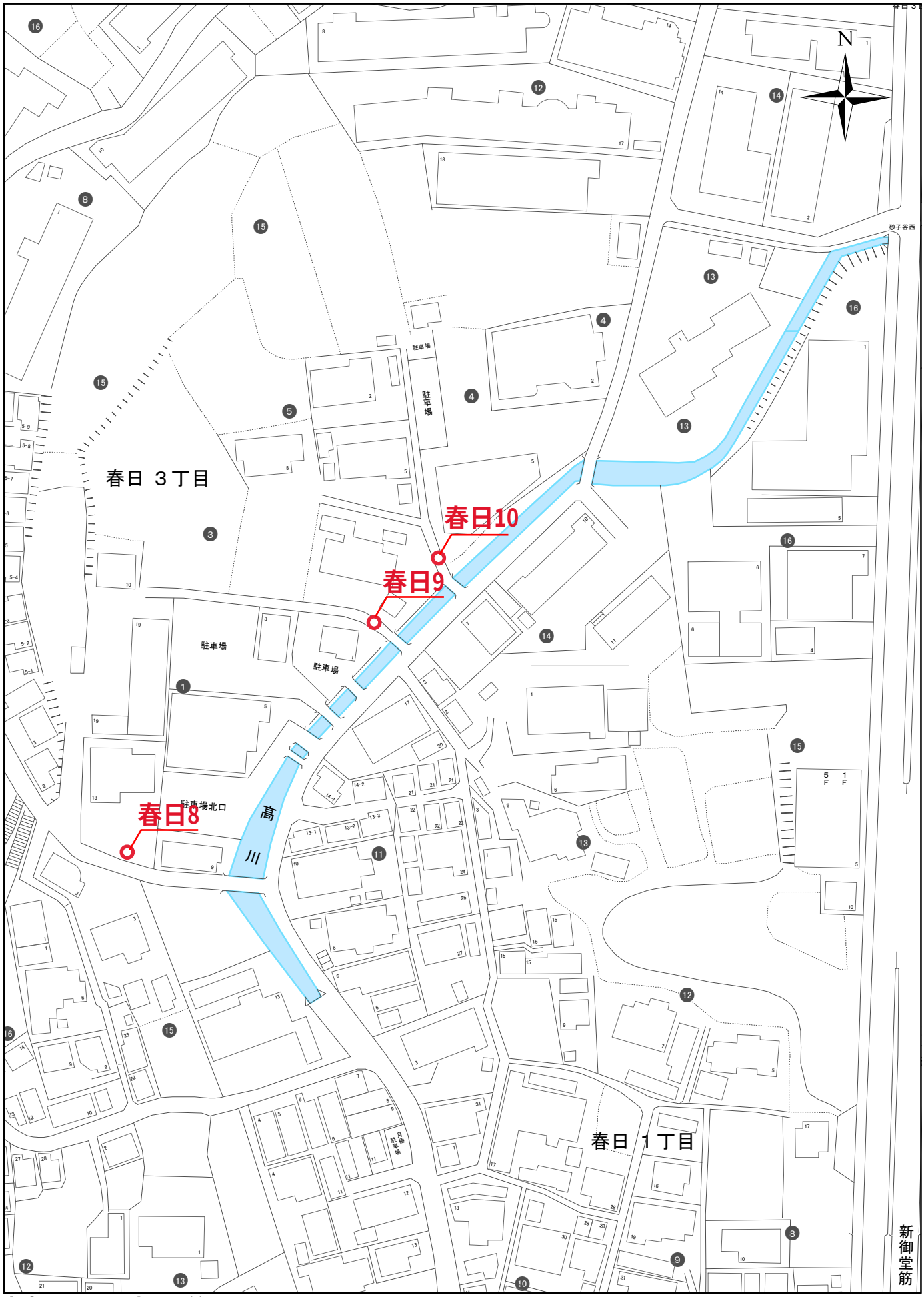

腐食の恐れの大きい箇所

1:1,500

0 10 20 30 40 50

位置図

No.-30~32

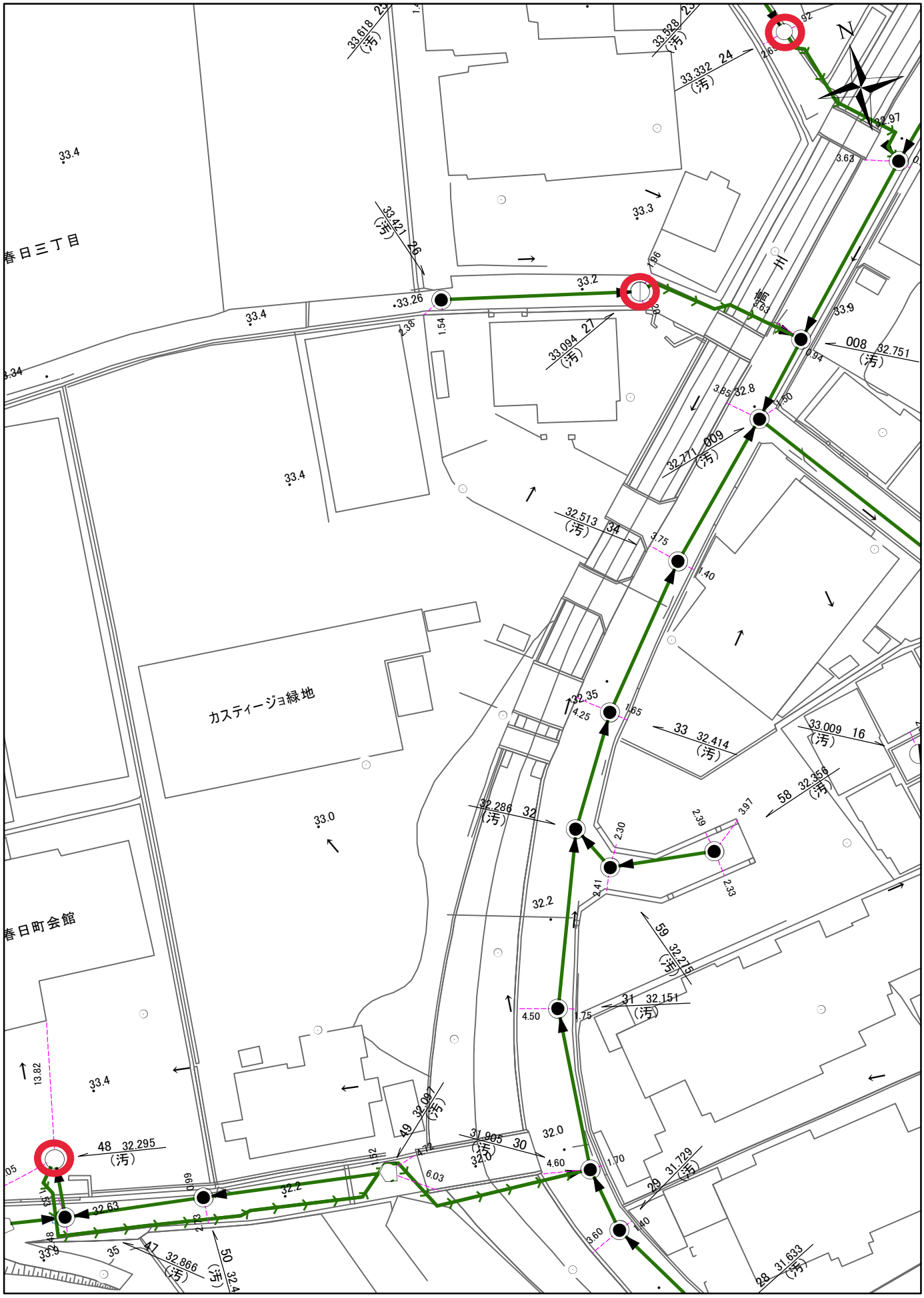

腐食の恐れの大きい箇所

平面図

No.-30~32

腐食の恐れの大きい箇所

1:1,500

0 10 20 30 40 50

位置図

No.-33

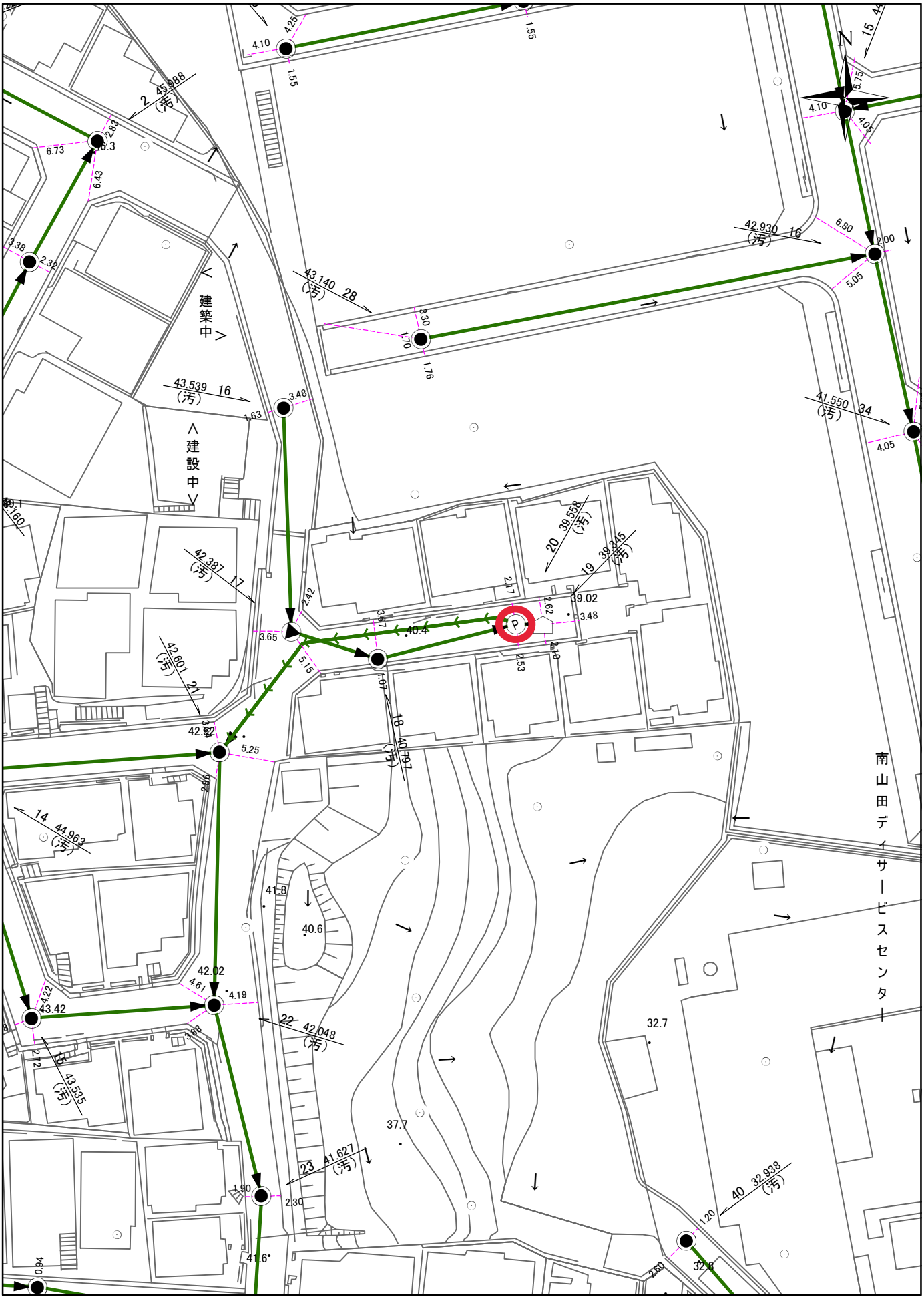

腐食の恐れの大きい箇所

平面図

No.-33

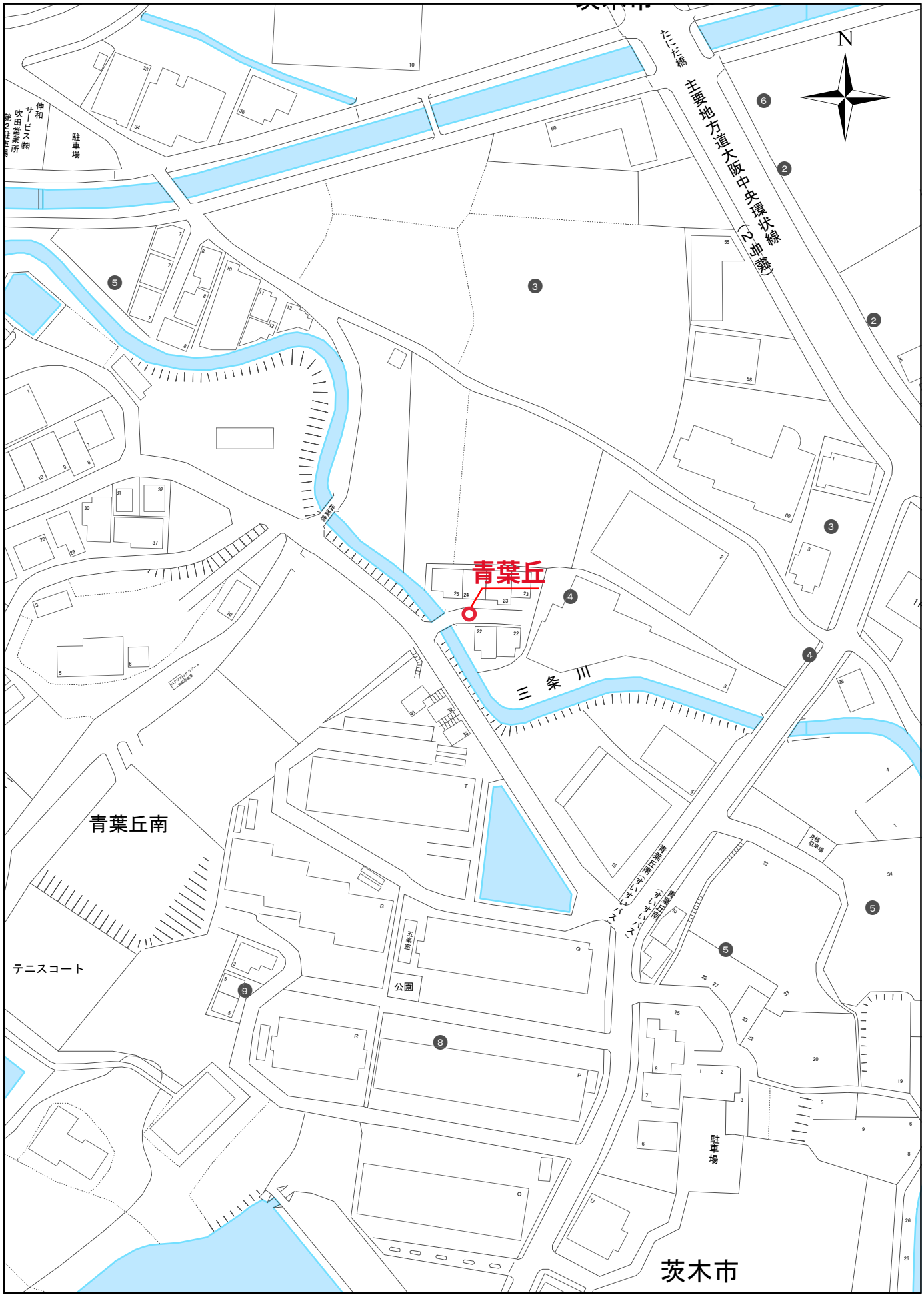

腐食の恐れの大きい箇所

1:1,500

0 10 20 30 40 50

位置図

No.-34

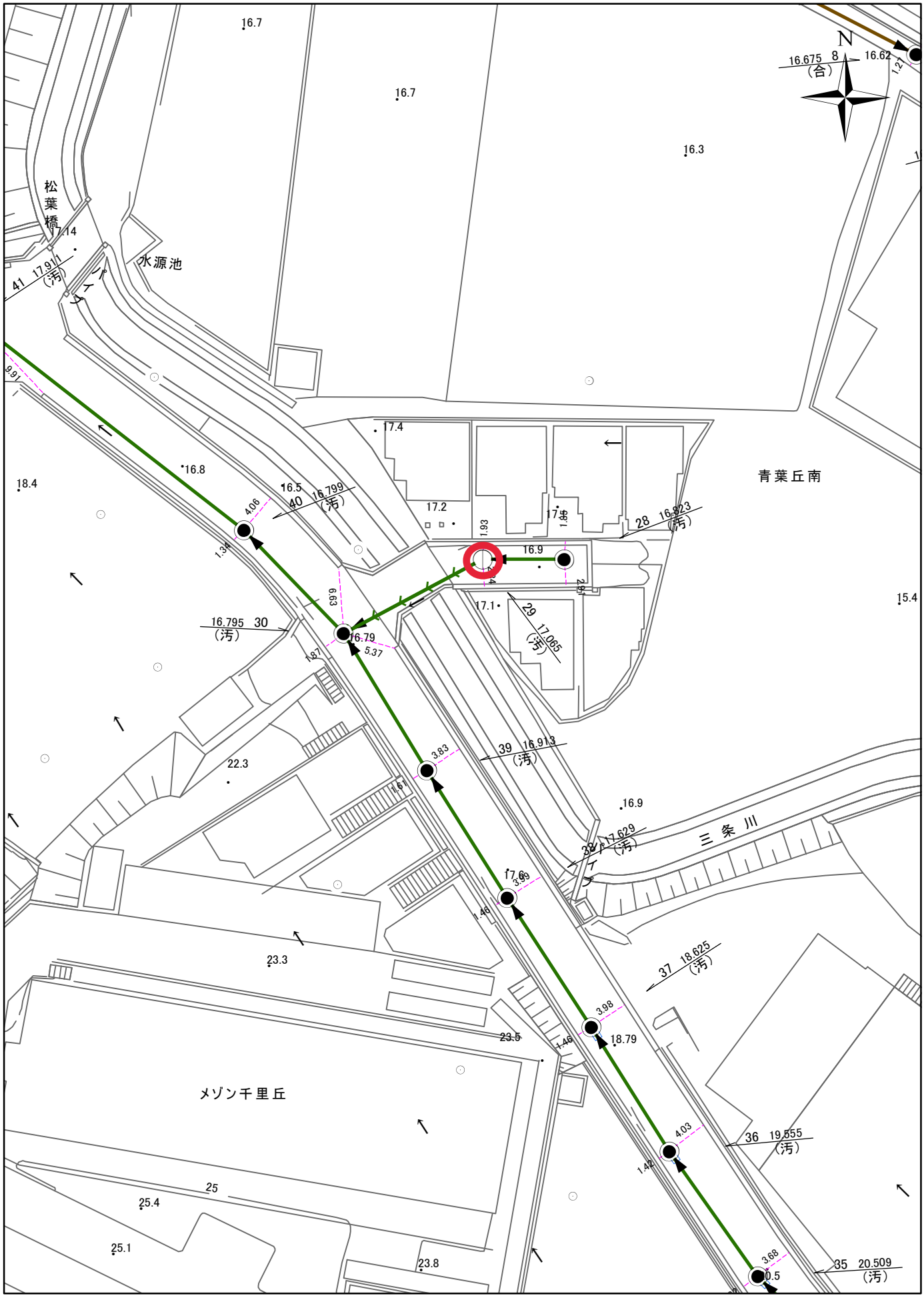
N
松葉橋
水源池
青葉丘南
三条川
メゾン千里丘
腐食の恐れの大きい箇所
1:500
0 6 12 18 24 30
平面図
No.-34

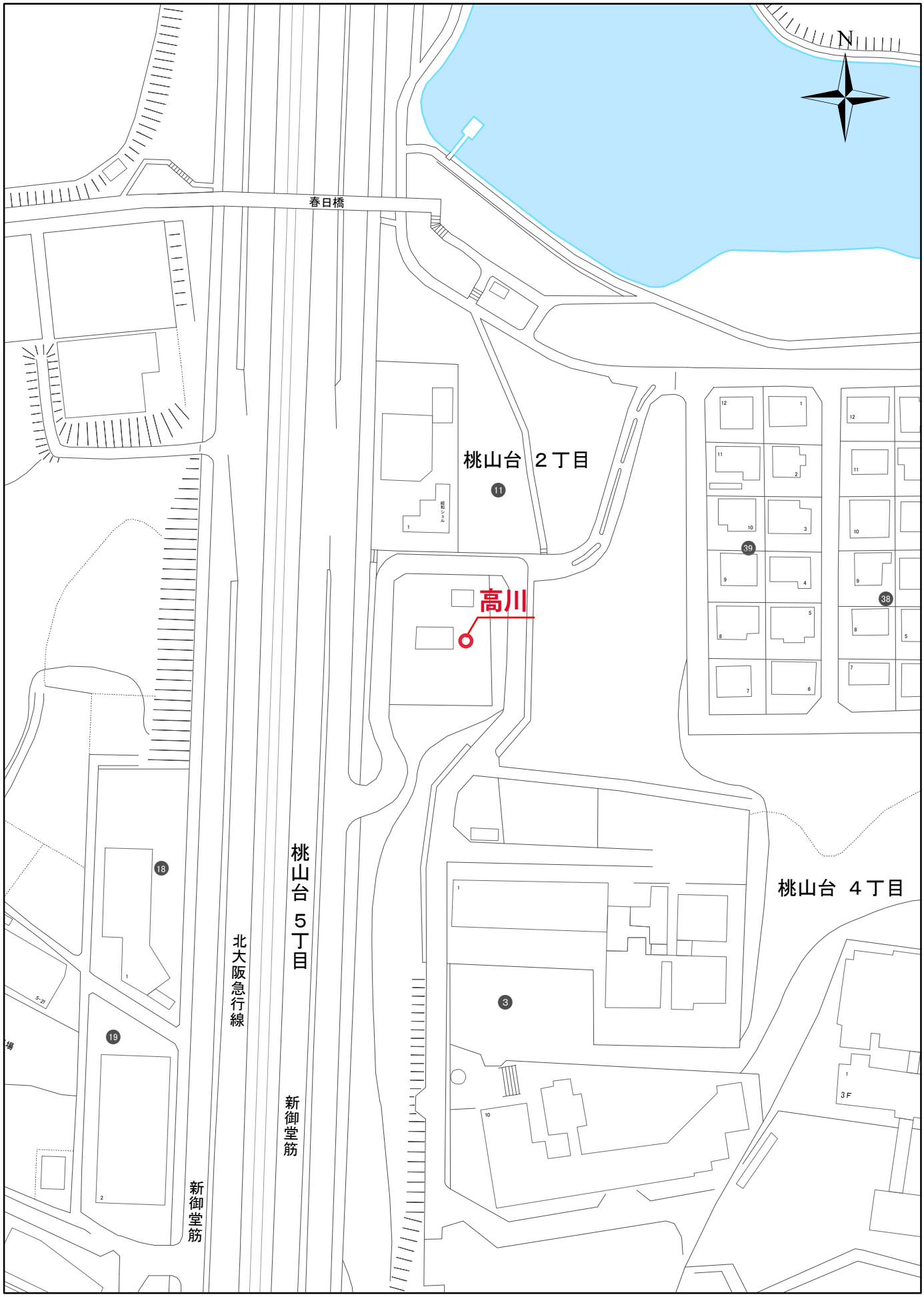

腐食の恐れの大きい箇所

1:1,500

0　10　20　30　40　50

位置図

No.-35

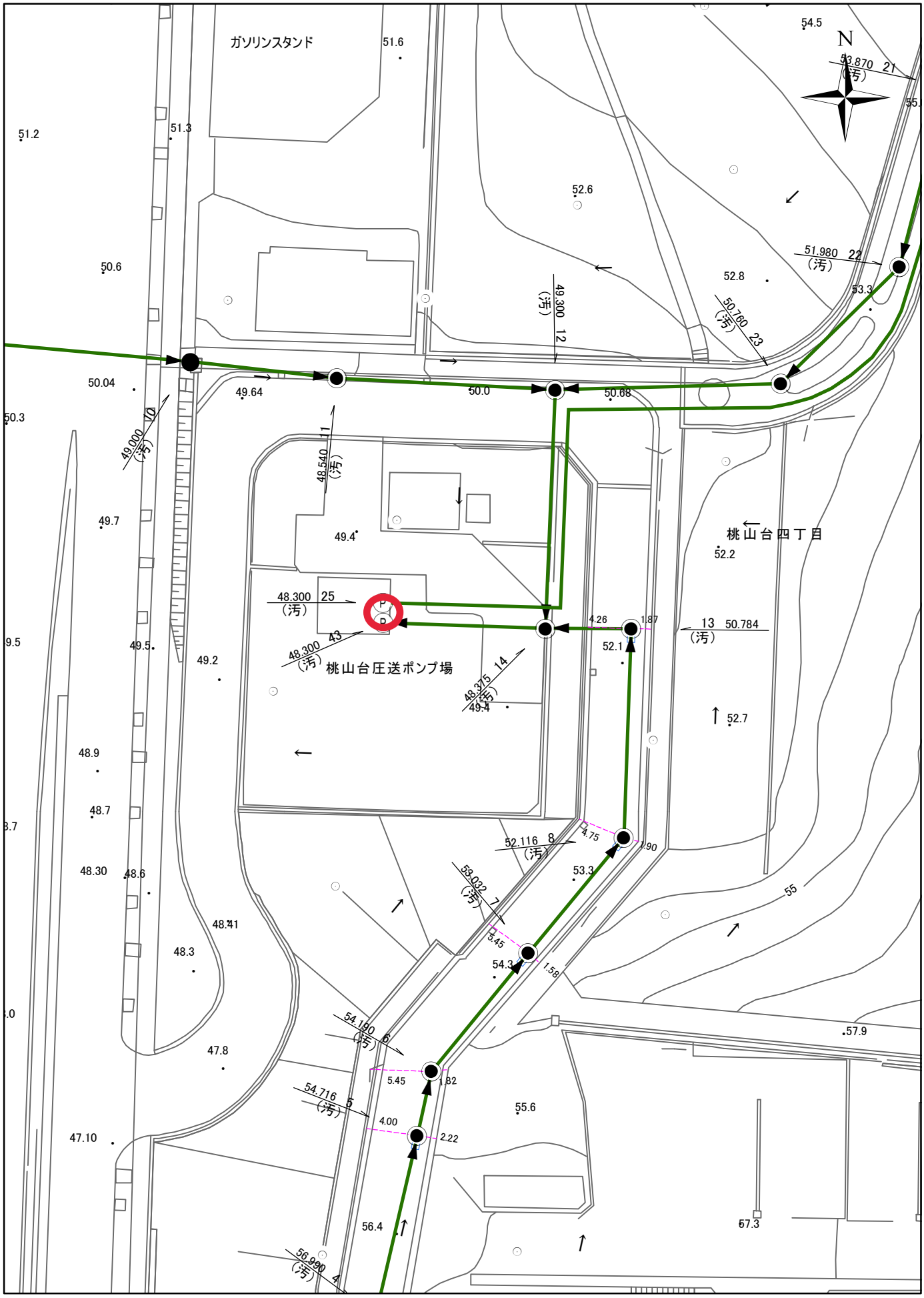

腐食の恐れの大きい箇所

1:500

0 6 12 18 24 30

平面図

No.-35

別図９

伏越管きょ清掃箇所

No	所在地	種別	管径	実延長	下流側人孔		上流側人孔		清掃（点検）
					人孔深	人孔径	人孔深	人孔径	頻度
			m	m	m	φ1500以上	m	φ1500以上	
1	豊津町15	合流	2.30	27.60	15.17	○	15.21	○	毎年
2	江の木町5	合流	2.30	15.00	6.10		6.10		必要時
3	江坂町１丁目22	合流	2.30	30.30	13.05	○	13.20	○	毎年
4	泉町３丁目10	合流	1.50	25.30	8.00	○	7.25	○	毎年
5	江の木町24	合流	1.00	25.51	8.22	○	7.94	○	毎年
6	桃山台５丁目8	汚水	0.30	49.40	4.50	○	4.50	○	毎年
7	垂水町１丁目43	合流	1.20	7.30	3.20	○	3.20	○	毎年
8	垂水町１丁目41	合流	1.20	17.00	4.50	○	4.40	○	毎年
9	寿町１丁目2	合流	0.70	20.30	3.30		3.30		毎年
10	寿町１丁目18	合流	0.70	12.00	3.70		3.70		毎年
11	西の庄町4	合流	0.70	7.30	2.90		2.90		毎年
12	青葉丘南13	汚水	0.40	37.22	6.25		7.20		毎年
13	南吹田１丁目9	合流	0.70	14.00	5.20	○	5.20	○	毎年
14	南清和園町41	合流	0.80	10.05	4.50	○	4.10	○	毎年
15	川岸町3	合流	0.60	13.65	4.86		4.72		毎年
16	川岸町12	合流	1.00	8.30	4.80	○	4.90	○	毎年
17	佐竹台１丁目6	汚水	0.50	8.75	4.06		3.75		1回/3年
18	中の島町5	合流	1.00	28.00	7.85	○	8.70	○	毎年
19	川岸町19	合流	1.10	11.60	7.56	○	7.50	○	毎年
20	清和園町26	合流	0.60	16.47	4.50	○	3.40	○	毎年
21	金田町5	合流	1.35	23.20	8.02	○	7.98	○	毎年
22	南金田１丁目1	合流	1.35	20.00	6.99	○	7.15	○	毎年
23	穂波町10	合流	1.65	17.10	7.58	○	7.58	○	毎年
24	内本町１丁目1	合流	0.70	26.32	3.10		3.00		毎年
25	内本町１丁目23	合流	0.90	23.04	3.22		3.01		毎年
26	内本町２丁目22	合流	1.10	25.18	3.90		3.90		毎年
27	青葉丘北5	汚水	0.60	40.60	7.87	○	7.44	○	1回/3年
30	山田南7	汚水	0.70	14.64	4.14		4.28		毎年
31	岸部北５丁目13	汚水	0.70	9.49	3.95		3.64		毎年
33	穂波町11	合流	1.80	22.83	8.40	○	8.19	○	毎年
34	川園町1	合流	1.20	14.00	6.80	○	6.69	○	毎年
35	千里山西６丁目53	雨水	1.00	18.90	5.40	○	4.47	○	必要時
36	江の木町2	合流	1.35	15.58	5.94	○	5.90	○	必要時
37	山田東１丁目22	汚水	0.25	57.37	10.82		9.80		1回/3年
38	千里山西６丁目56	雨水	0.90	36.53	4.14	○	5.07	○	必要時
38	同上	雨水	0.25	34.98	4.14		5.07		~~毎年~~必要時
39	元町12	合流	0.70	46.10	4.50		4.34		~~必要時~~毎年

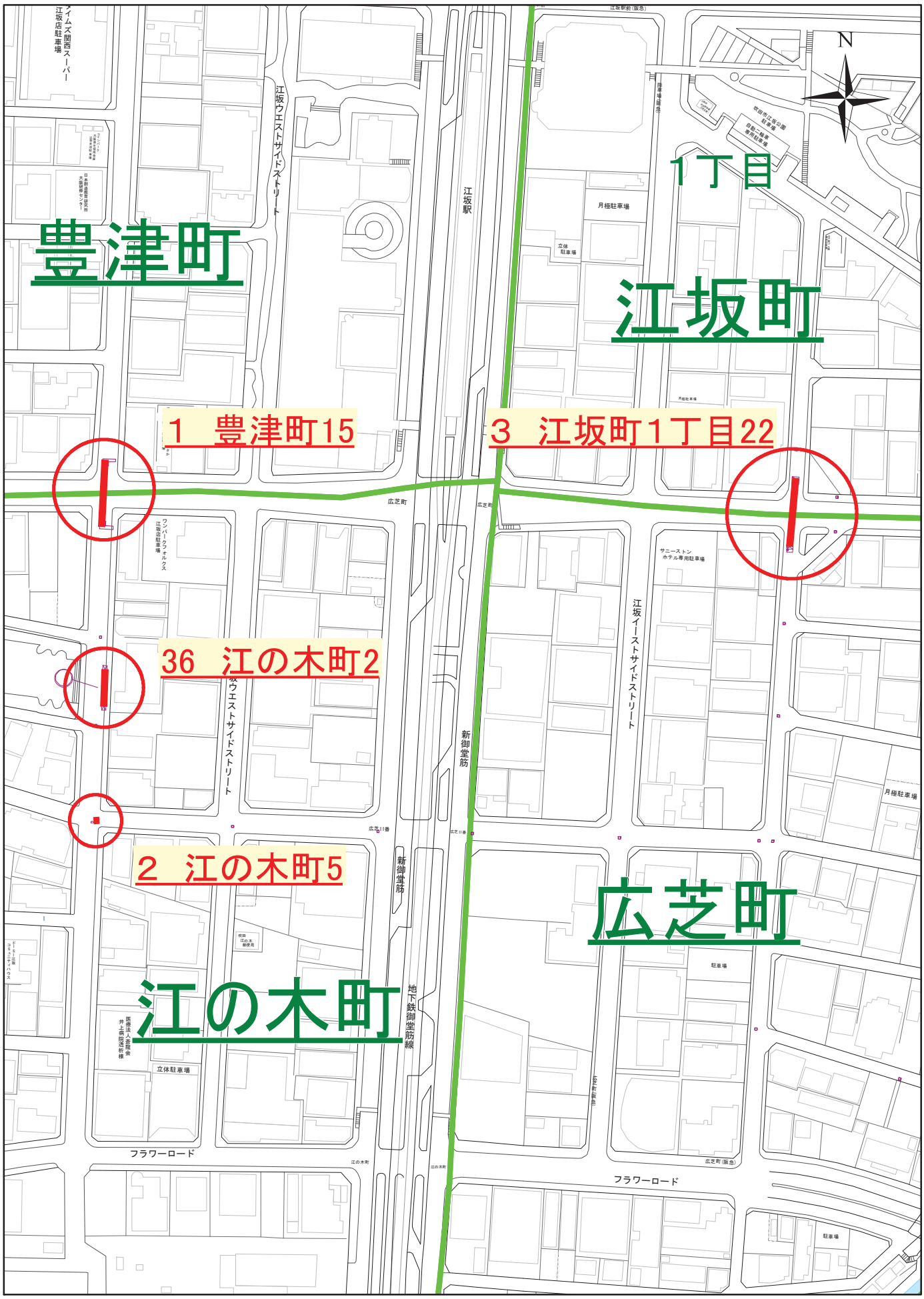
豊津町
江坂町
1丁目
広芝町
江の木町
1　豊津町15
3　江坂町1丁目22
36　江の木町2
2　江の木町5
江坂ウエストサイドストリート
江坂駅
新御堂筋
江坂イーストサイドストリート
地下鉄御堂筋線
広芝町
江の木町
フラワーロード
N
1:2,500
0
30
60
90
120
150

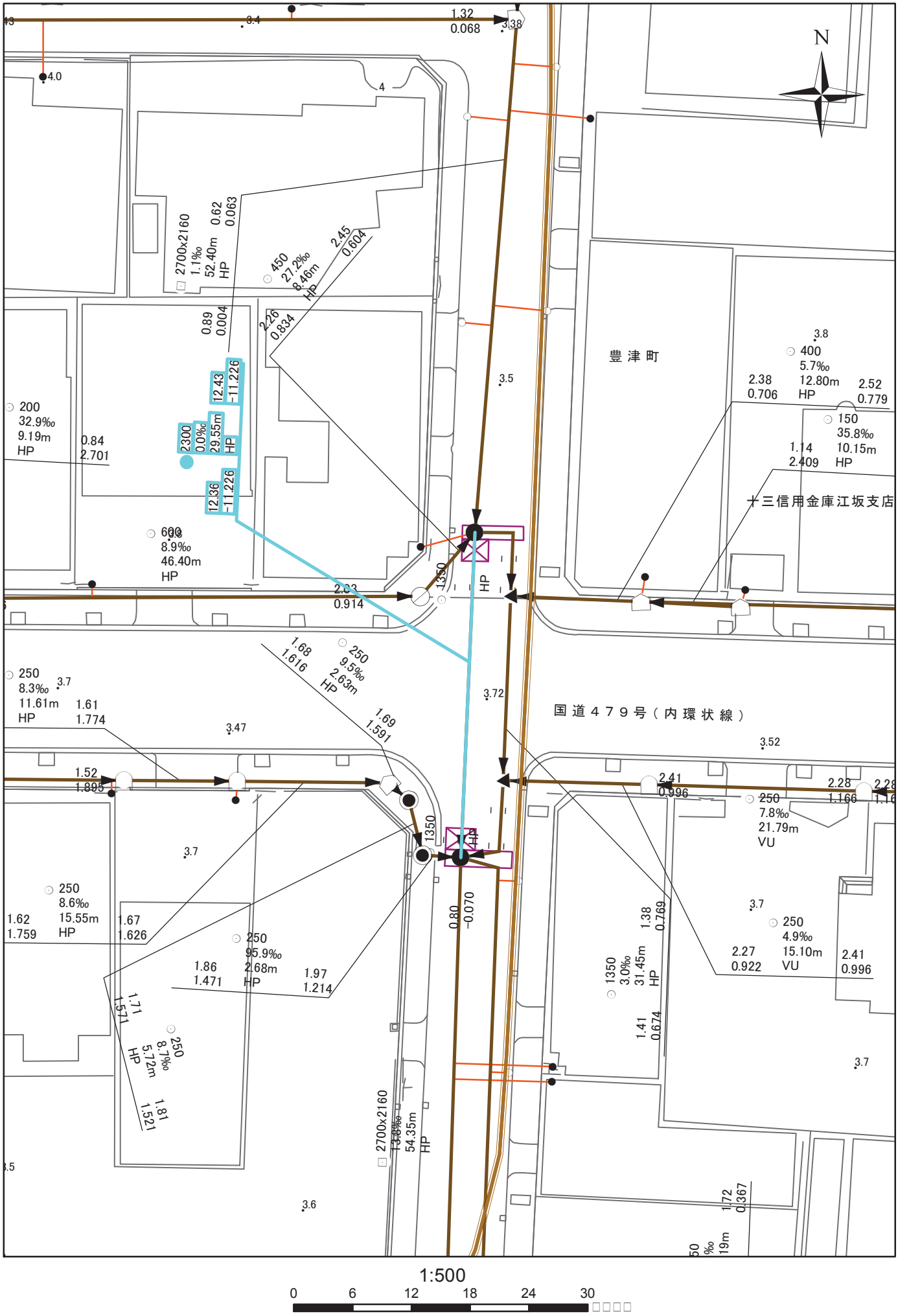
N
豊津町
十三信用金庫江坂支店
国道４７９号（内環状線）
1:500
0
6
12
18
24
30

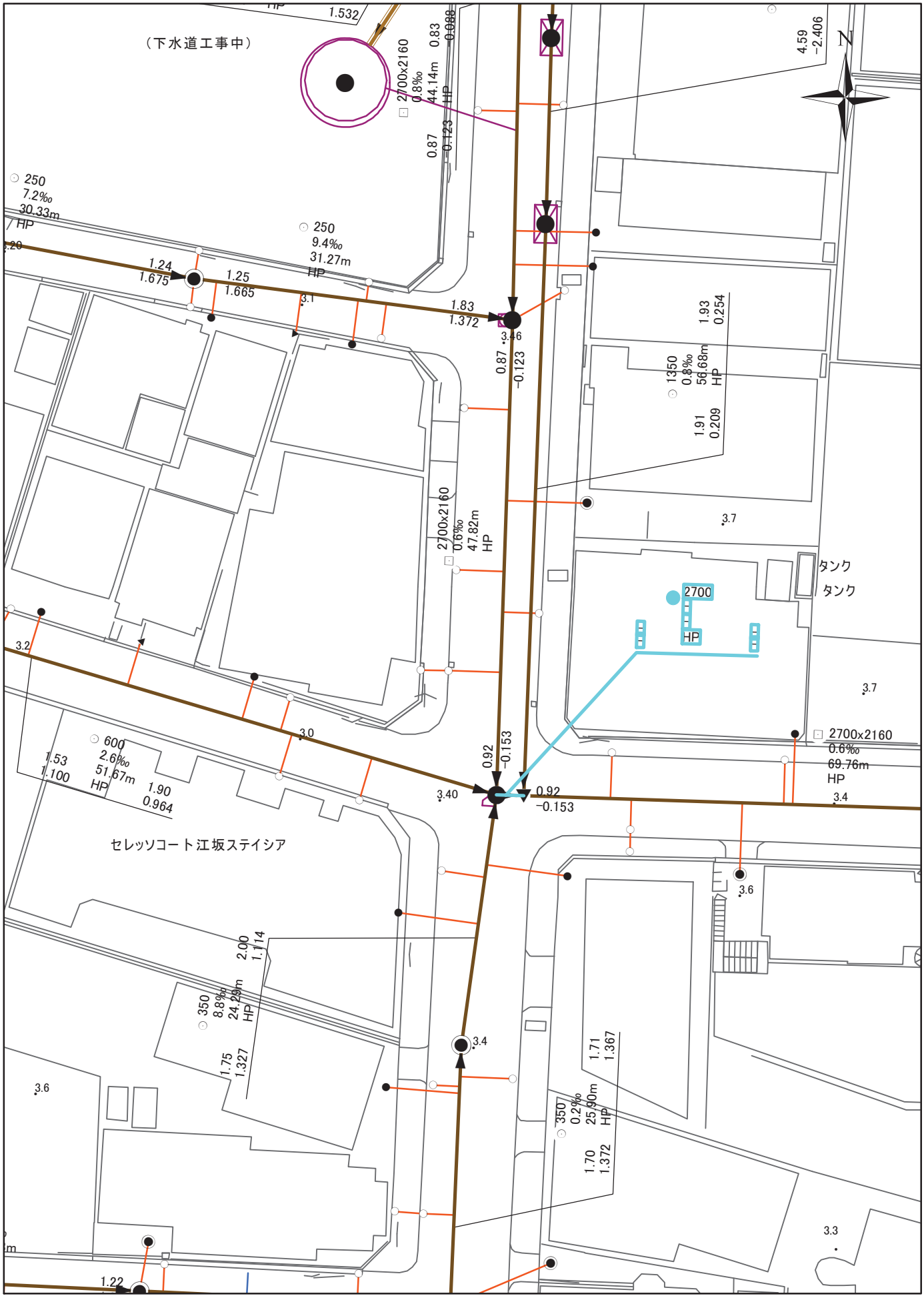
（下水道工事中）
N
250
7.2‰
30.33m
HP
250
9.4‰
31.27m
HP
2700×2160
0.8‰
44.14m
HP
1350
0.8‰
56.68m
HP
2700×2160
0.6‰
47.82m
HP
2700×2160
0.6‰
69.76m
HP
600
2.6‰
51.67m
HP
350
8.8‰
24.29m
HP
350
0.2‰
25.90m
HP
2700
HP
タンク
タンク
セレッソコート江坂ステイシア
1:500
0
6
12
18
24
30

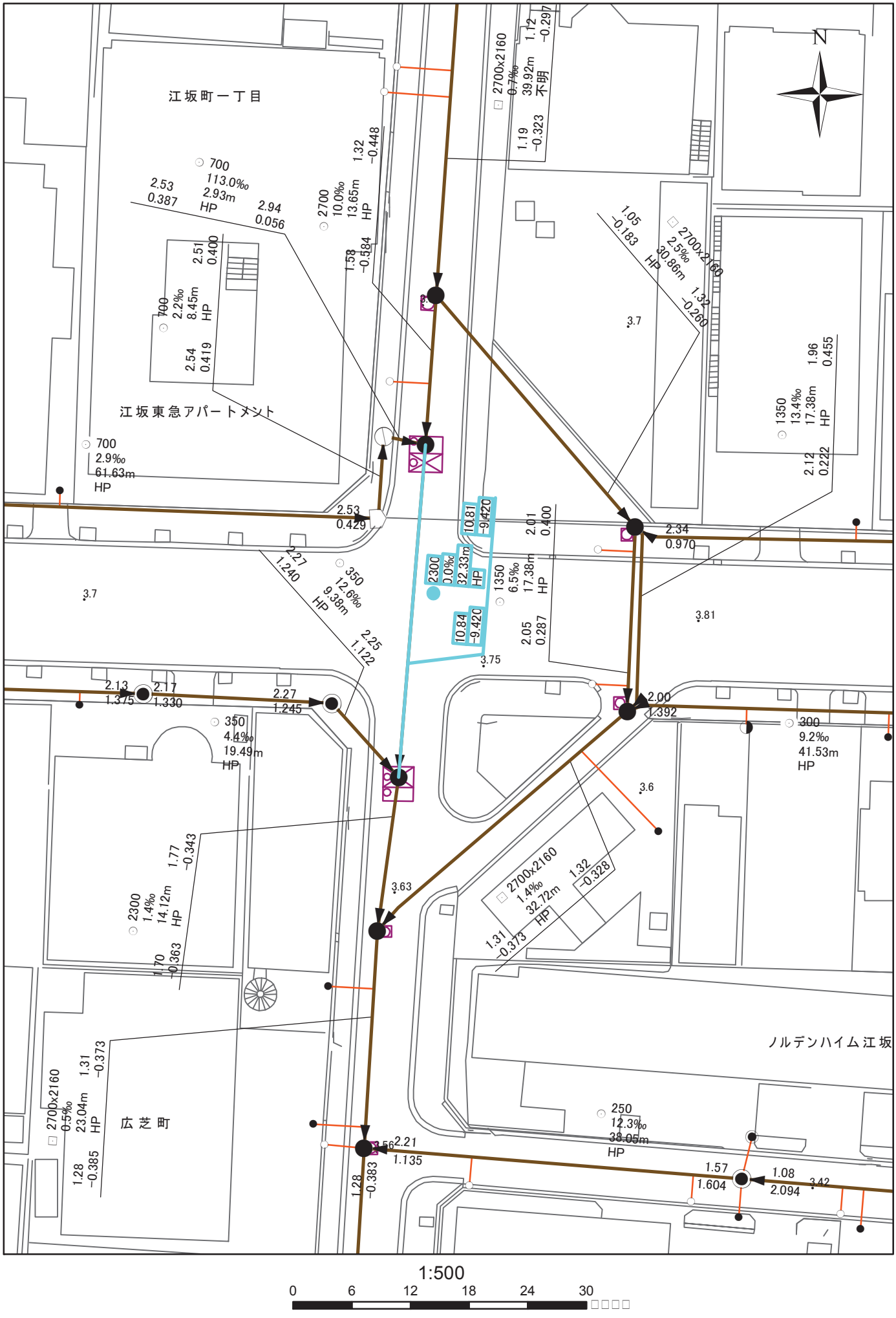
江坂町一丁目
江坂東急アパートメント
広芝町
ノルデンハイム江坂
N
700
113.0‰
2.93m
HP
2.53
0.387
2.94
0.056
2700
10.0‰
13.65m
HP
1.32
−0.448
1.58
−0.584
2.51
0.400
700
2.2‰
8.45m
HP
2.54
0.419
700
2.9‰
61.63m
HP
2.53
0.429
2700x2160
0.7‰
39.92m
不明
1.19
−0.323
1.12
−0.297
1.05
−0.183
2700x2160
2.5‰
30.86m
HP
1.32
−0.260
3.7
1350
13.4‰
17.38m
HP
1.96
0.455
2.12
0.222
2.34
0.970
2.01
0.400
10.81
−9.420
2300
0.0%
32.33m
HP
10.84
−9.420
1350
6.5‰
17.38m
HP
2.05
0.287
3.81
2.27
1.240
350
12.6‰
9.38m
HP
2.25
1.122
3.75
2.13
1.375
2.17
1.330
2.27
1.245
350
4.4‰
19.49m
HP
2.00
1.392
300
9.2‰
41.53m
HP
3.6
1.77
−0.343
2300
1.4‰
14.12m
HP
1.70
−0.363
3.63
2700x2160
1.4‰
32.72m
HP
1.32
−0.328
1.31
−0.373
2700x2160
0.5‰
23.04m
HP
1.31
−0.373
1.28
−0.385
250
12.3‰
38.05m
HP
2.21
1.135
1.56
1.28
−0.383
1.57
1.604
1.08
2.094
3.42
1:500
0
6
12
18
24
30

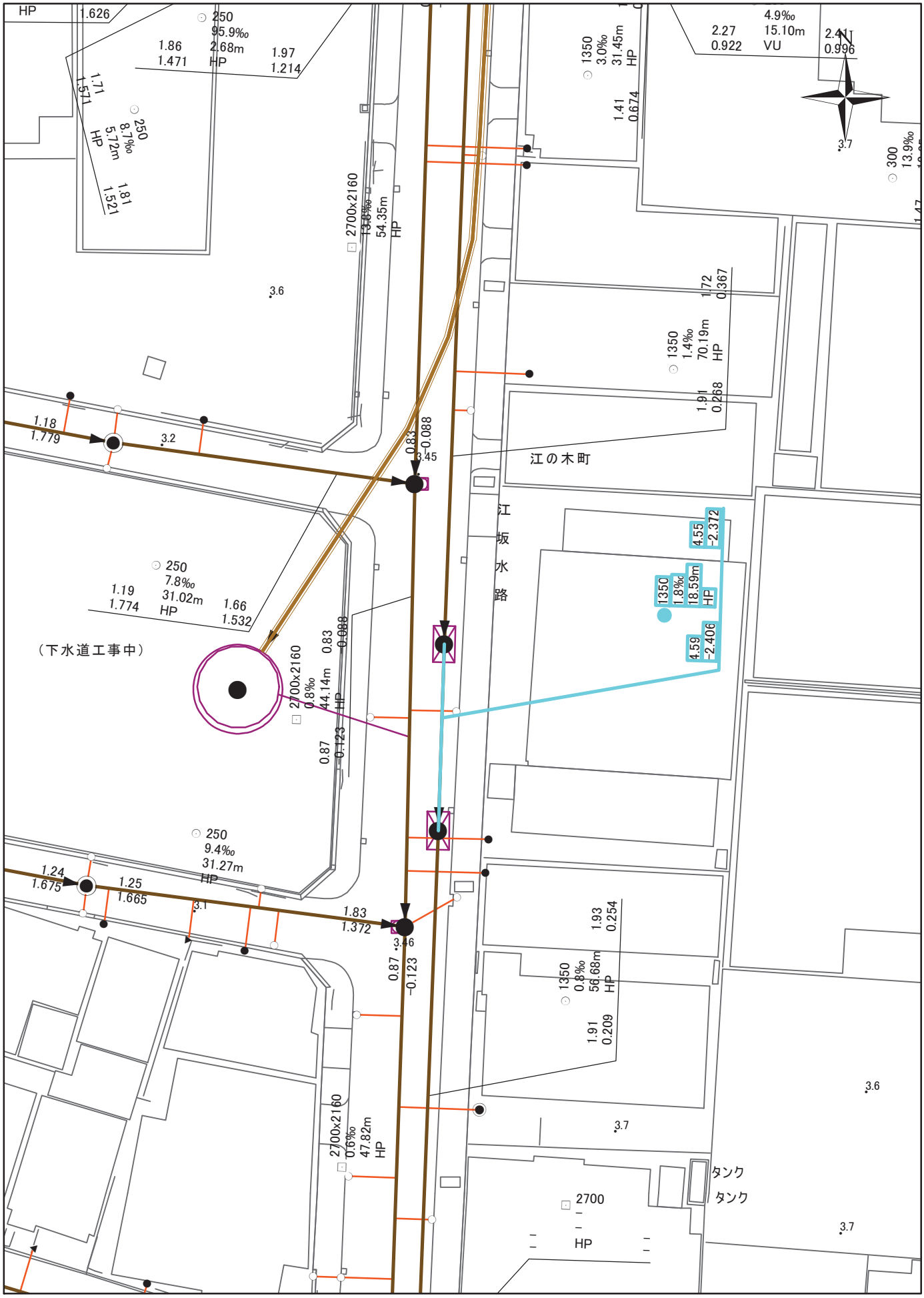
江の木町
江坂水路
（下水道工事中）
タンク
タンク
1:500
0
6
12
18
24
30

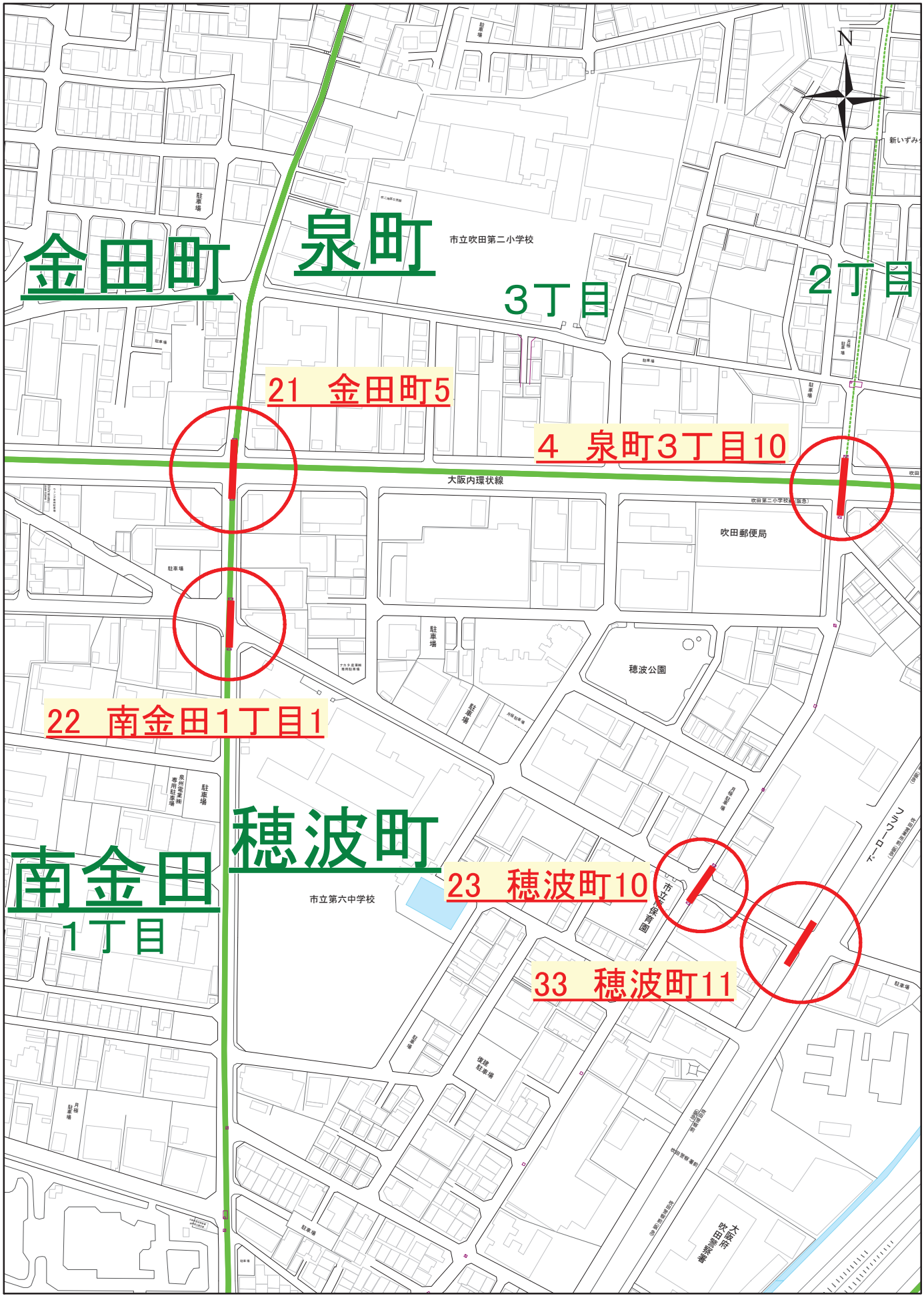
N
金田町
泉町
3丁目
2丁目
市立吹田第二小学校
21　金田町5
4　泉町3丁目10
大阪内環状線
吹田郵便局
穂波公園
22　南金田1丁目1
南金田
1丁目
穂波町
市立第六中学校
23　穂波町10
33　穂波町11
駐車場
1:2,500
0
30
60
90
120
150

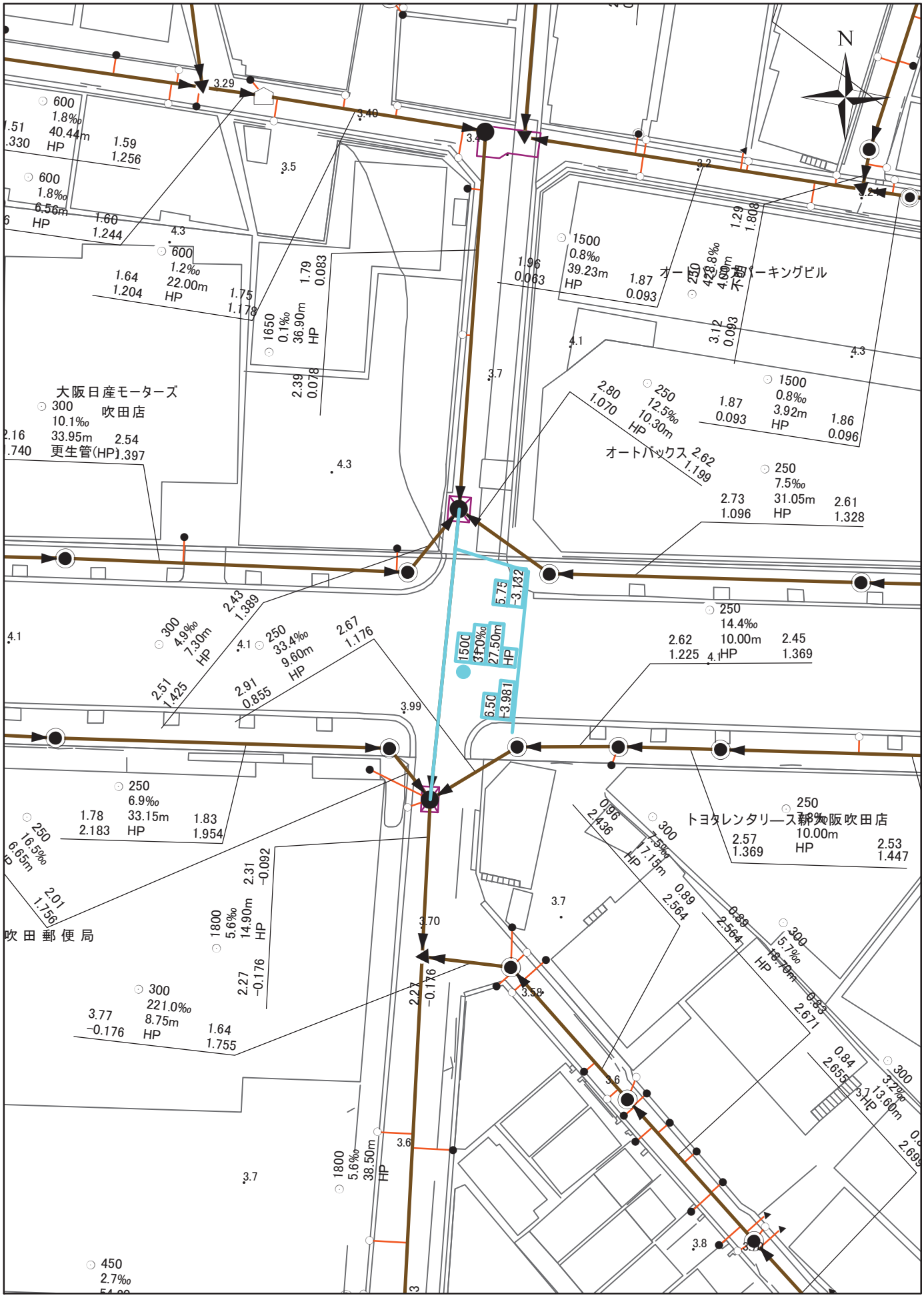
N
大阪日産モーターズ
吹田店
更生管(HP)
オートバックス
トヨタレンタリース新大阪吹田店
吹田郵便局
1:500
0
6
12
18
24
30

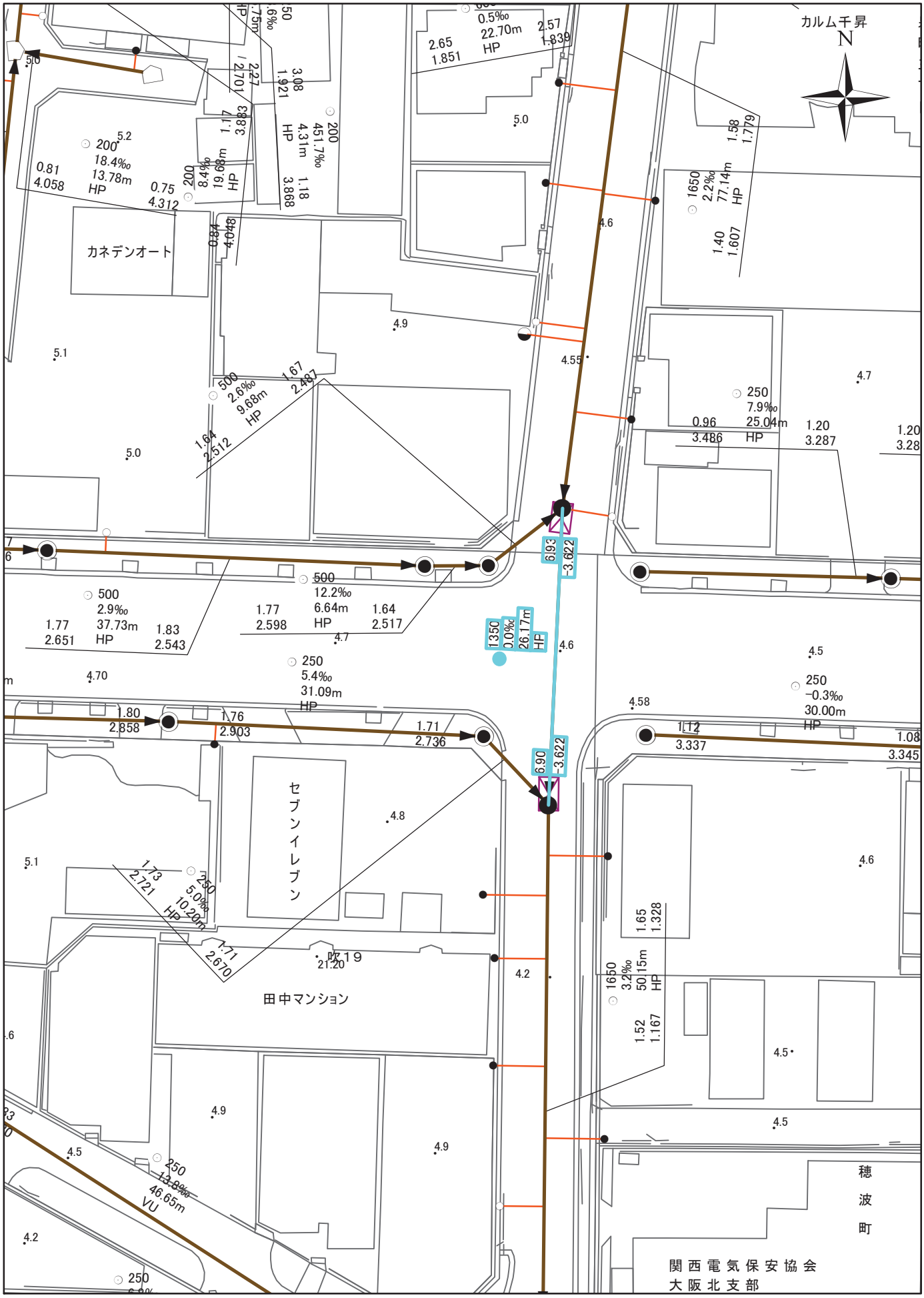
カルム千昇
N
カネデンオート
セブンイレブン
田中マンション
穂波町
関西電気保安協会
大阪北支部
1:500
0
6
12
18
24
30

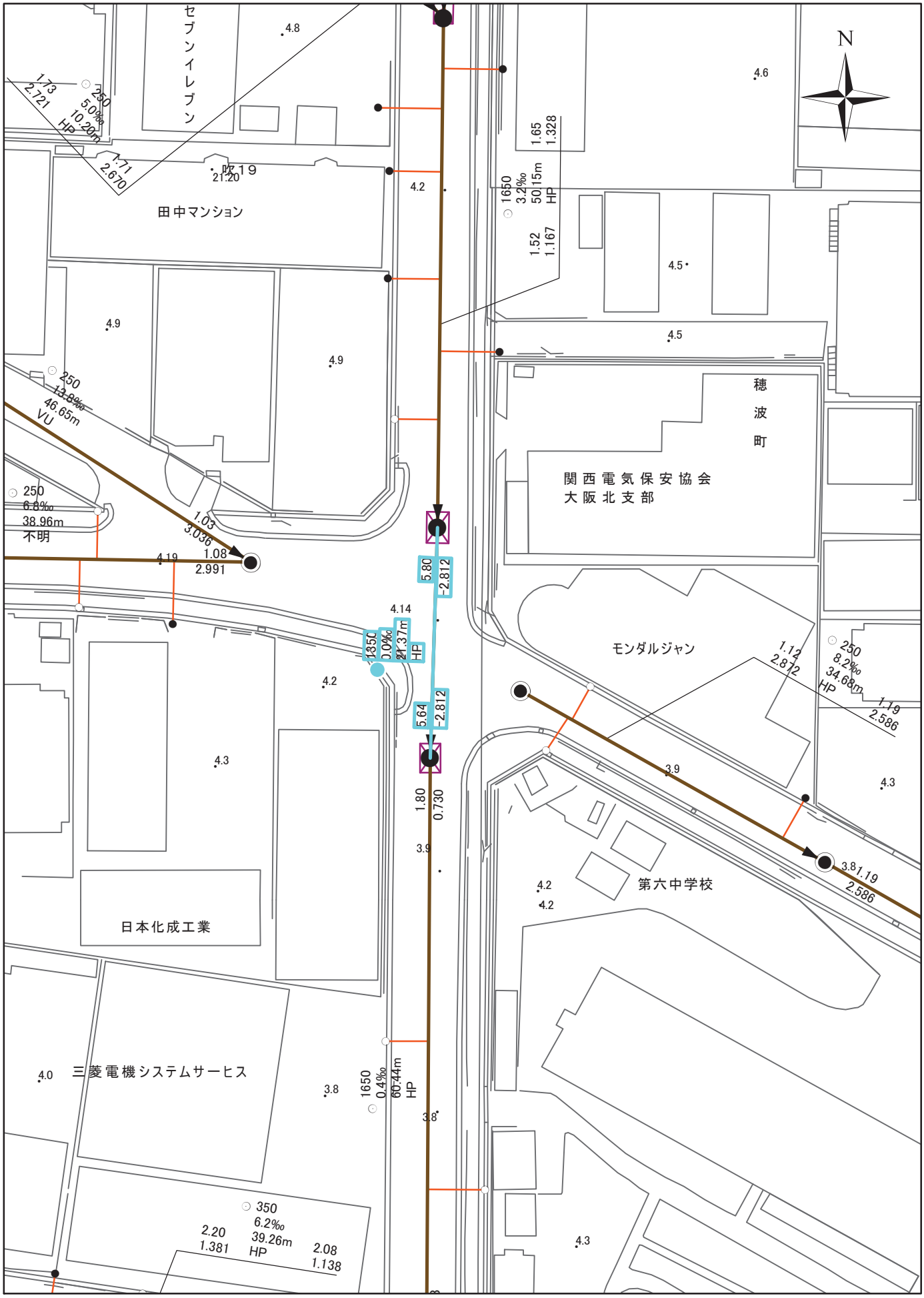
N
セブンイレブン
田中マンション
穂波町
関西電気保安協会
大阪北支部
モンダルジャン
第六中学校
日本化成工業
三菱電機システムサービス
1:500
0
6
12
18
24
30

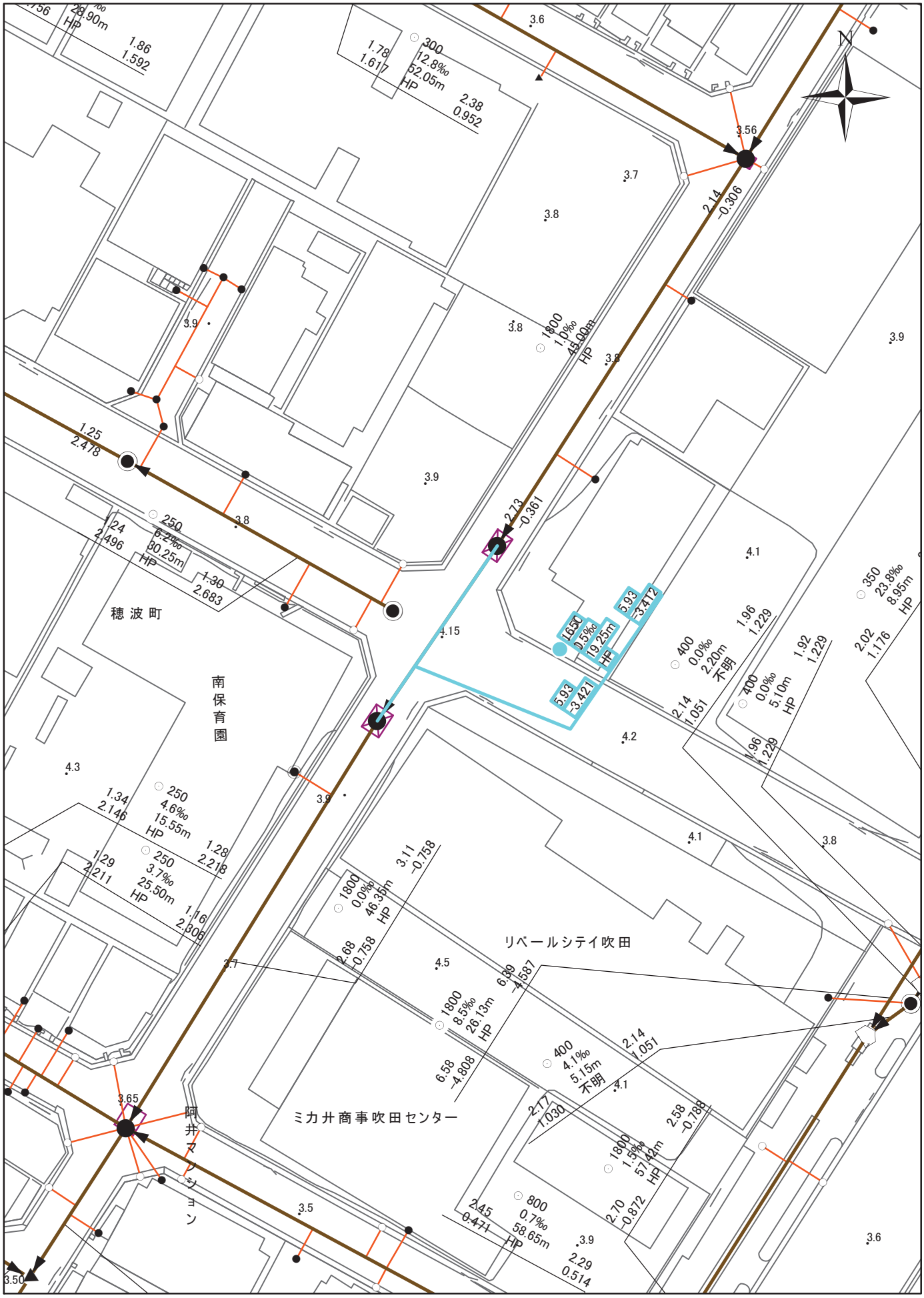
穂波町
南保育園
リベールシテイ吹田
ミカ井商事吹田センター
阿井マンション
N
1:500
0
6
12
18
24
30

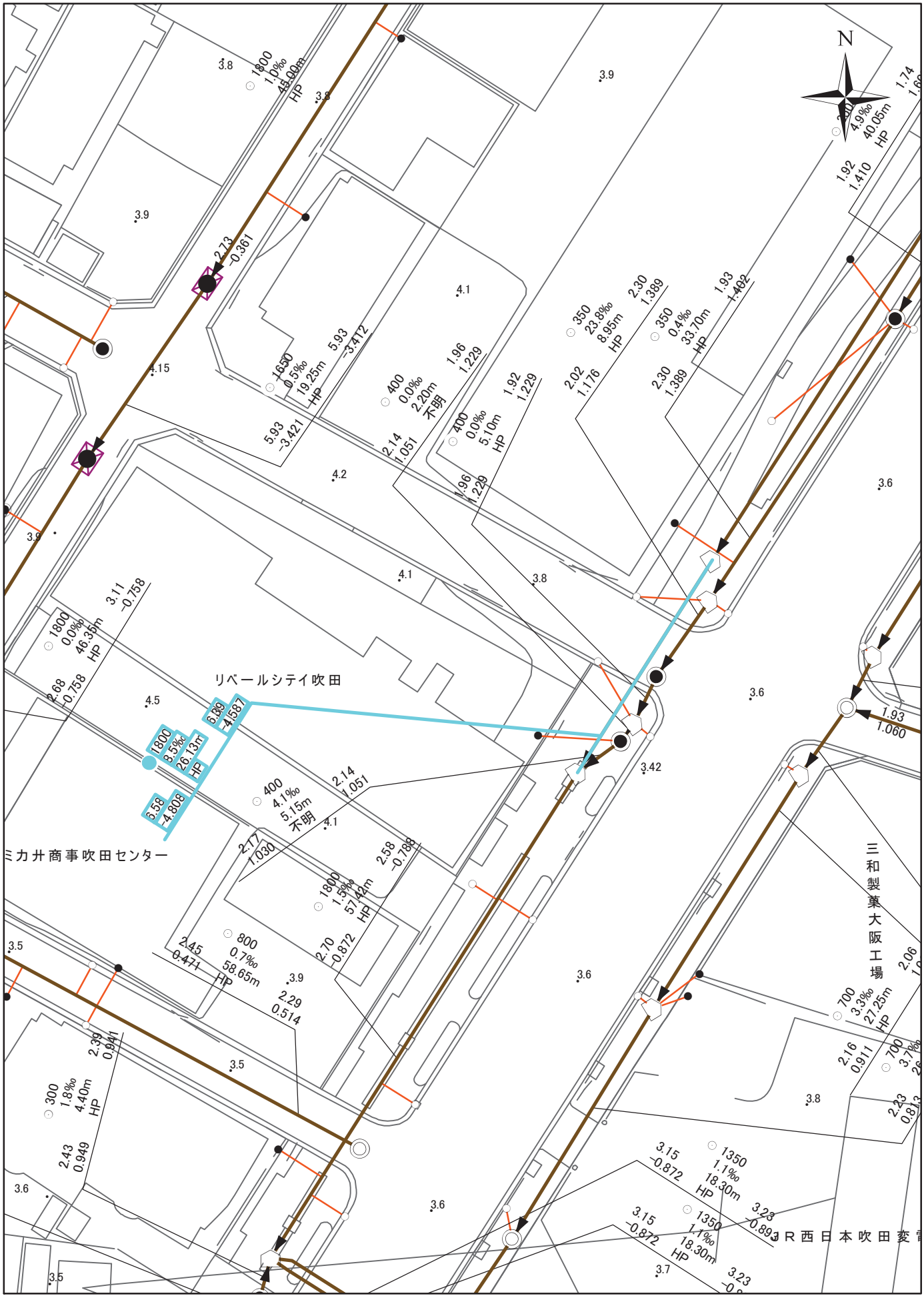
N
リベールシテイ吹田
ミカ井商事吹田センター
三和製菓大阪工場
JR西日本吹田変電
1:500
0
6
12
18
24
30

芳野町
江の木町
5　江の木町24
N
江の木町遊園
もくせい遊園
井上病院専用駐車場
駐車場
月極駐車場
フラワーロード
(134号線)
水鳥の道
なにわ自転車道
1:2,500
0
30
60
90
120
150

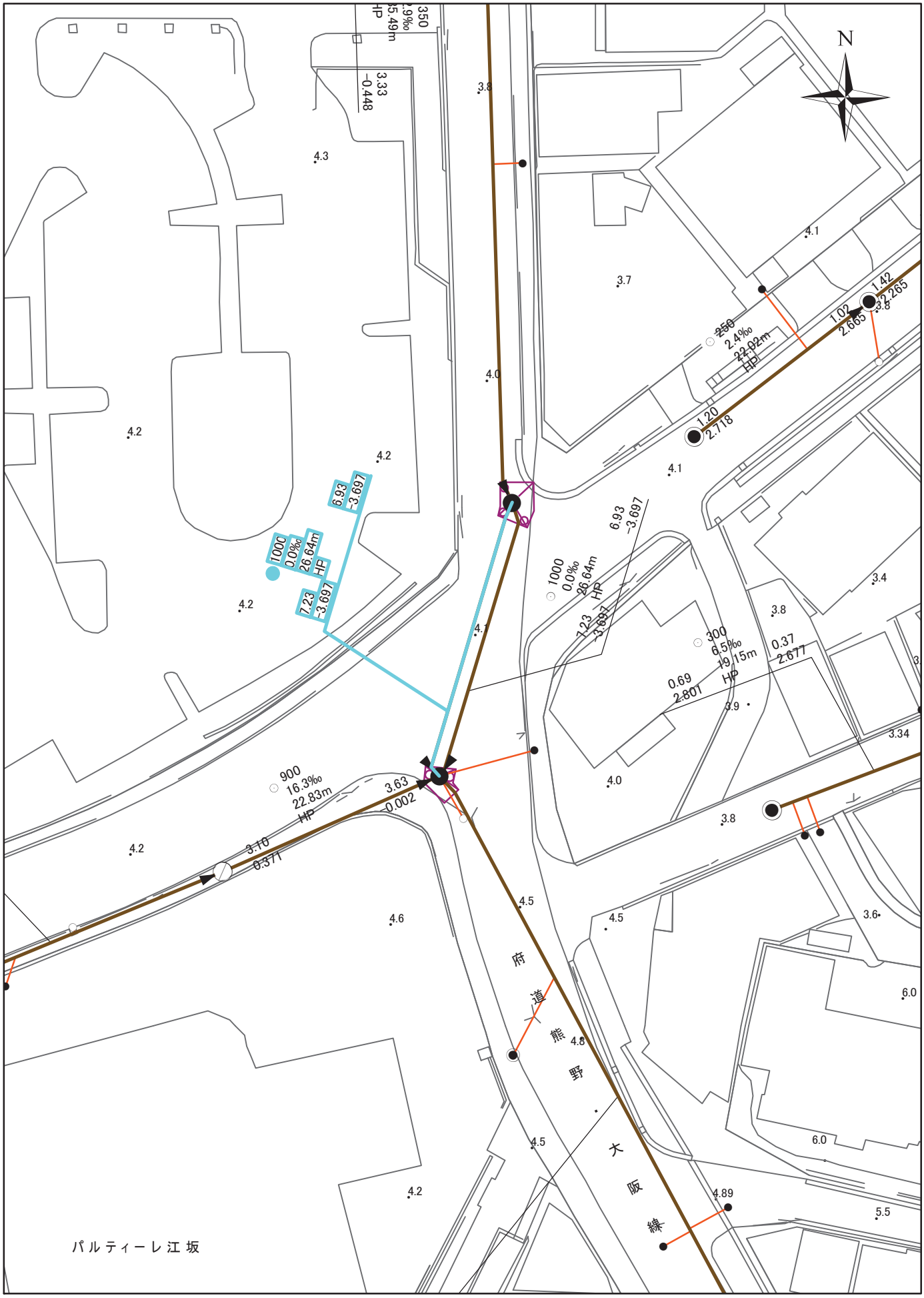
N
パルティーレ江坂
府道熊野大阪線
1:500
0
6
12
18
24
30

N
市立桃山台
スポーツ
グラウンド
市営
テニスコート
2丁目
桃山台
5丁目
6 桃山台5丁目8
3丁目
北大阪急行線
新御堂筋
新御堂筋
4丁目
春日
3丁目
4丁目
1:2,500
0
30
60
90
120
150

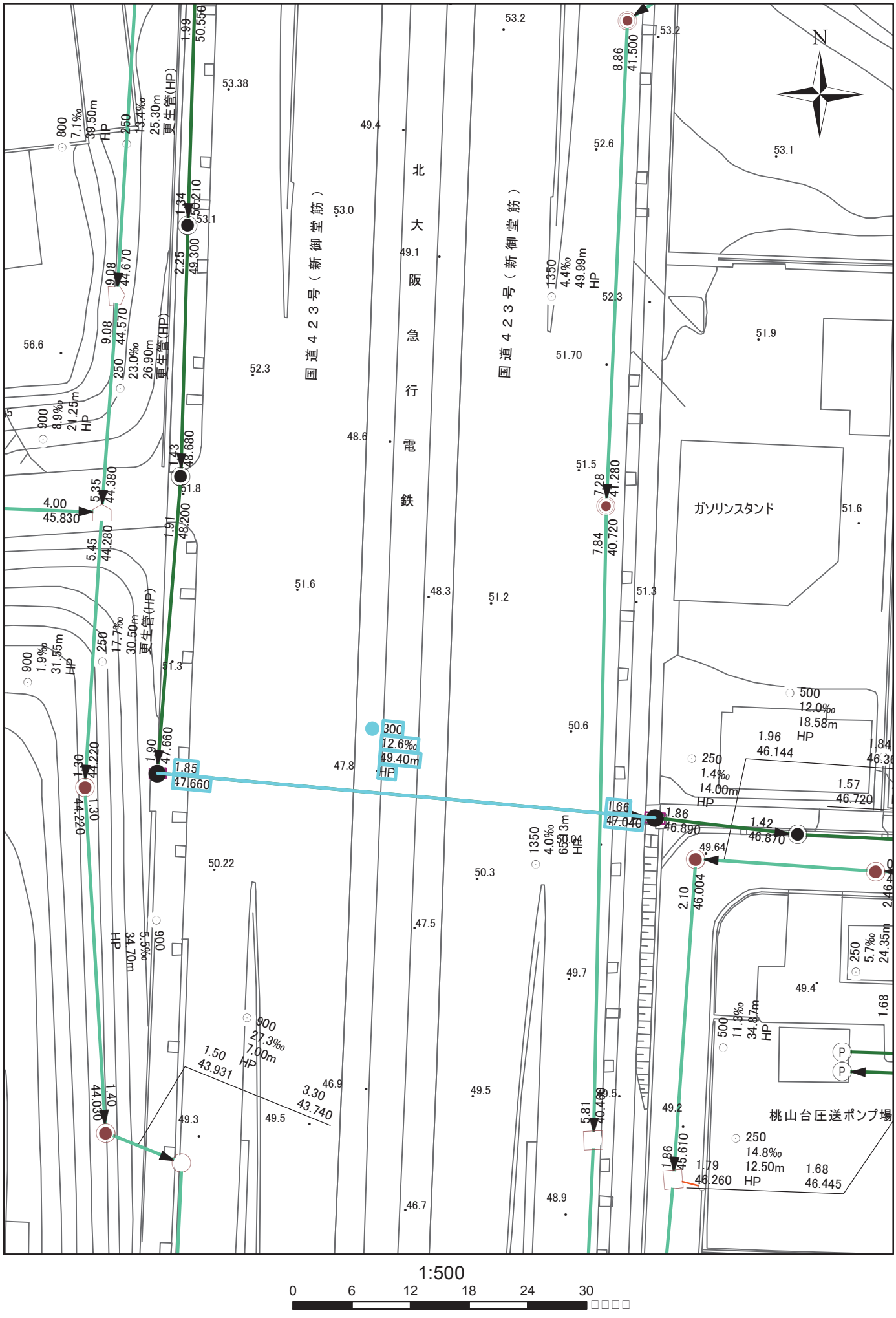
N
国道４２３号（新御堂筋）
北大阪急行電鉄
国道４２３号（新御堂筋）
ガソリンスタンド
桃山台圧送ポンプ場
1:500
0
6
12
18
24
30

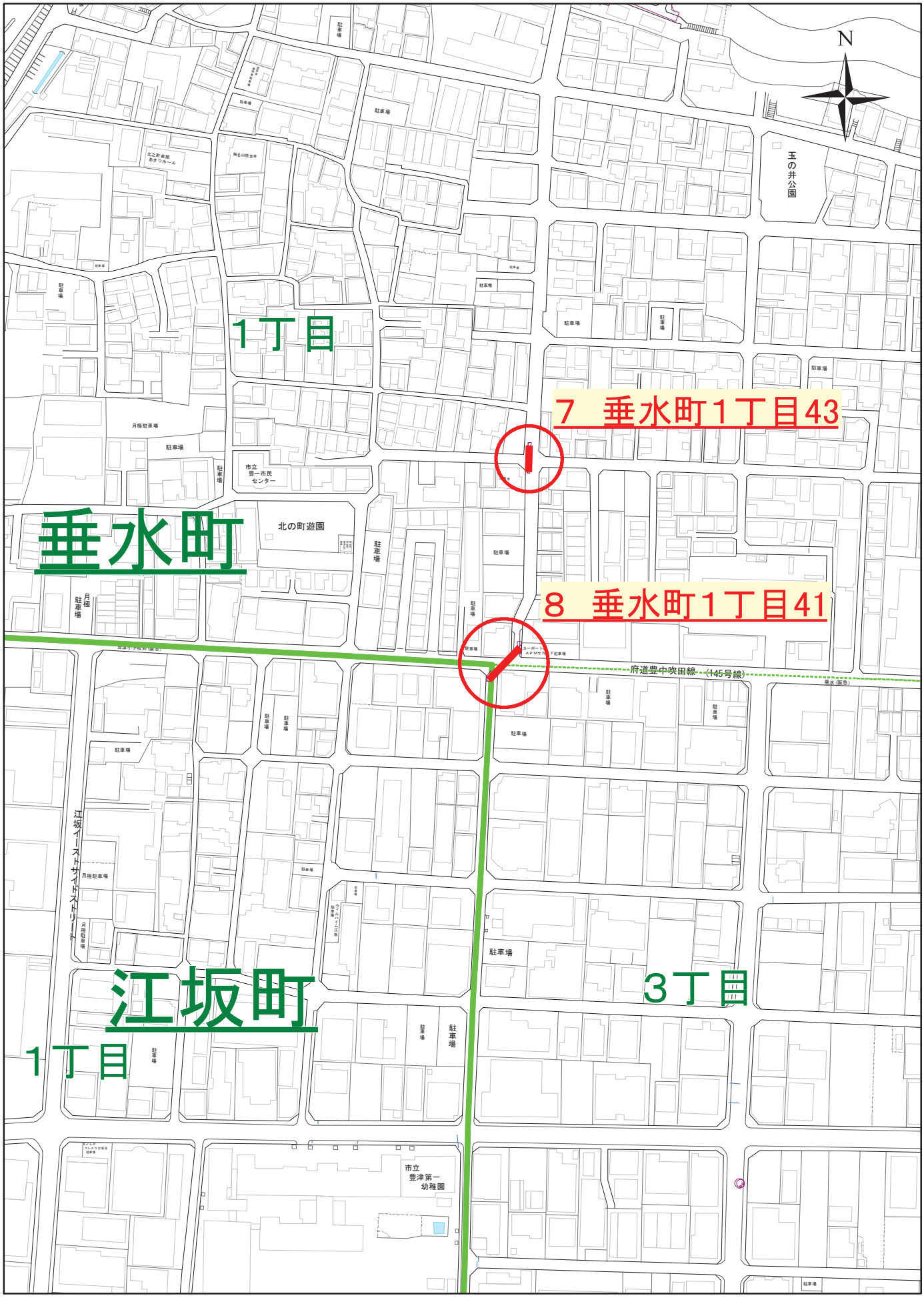

1:2,500

0　30　60　90　120　150

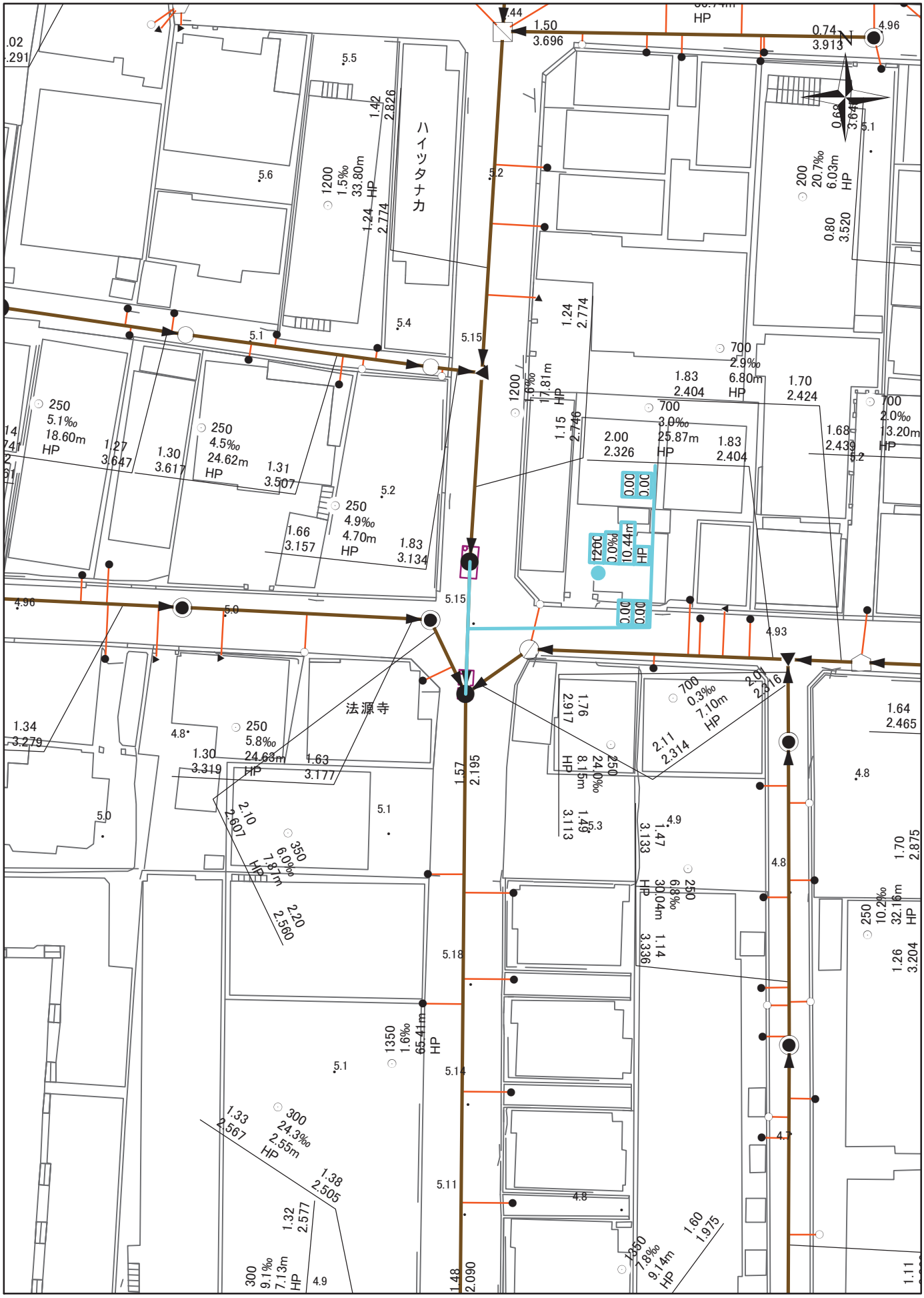
ハイツタナカ
法源寺
N
1:500
0
6
12
18
24
30

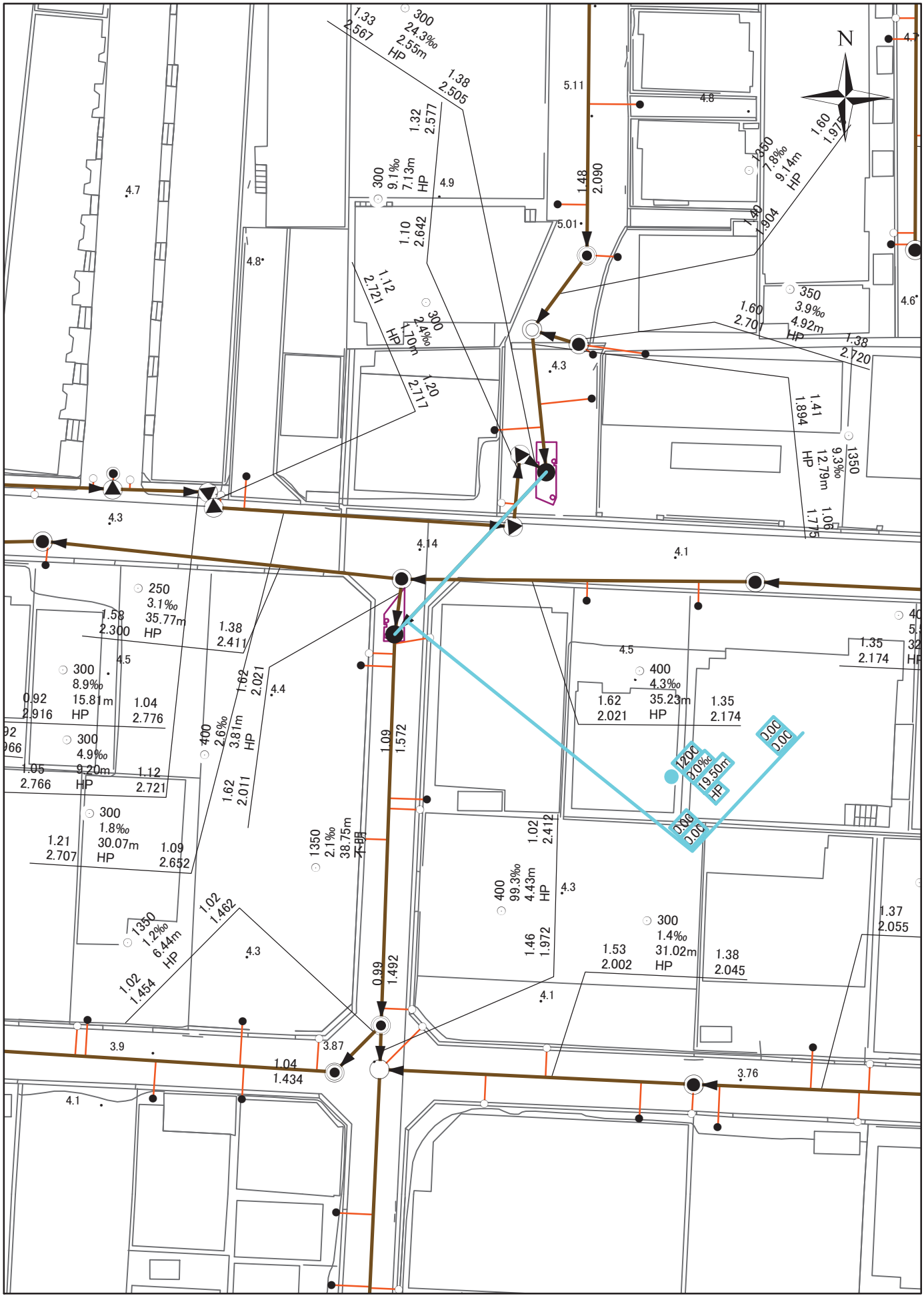
N
1:500
0
6
12
18
24
30

1:2,500

0　30　60　90　120　150

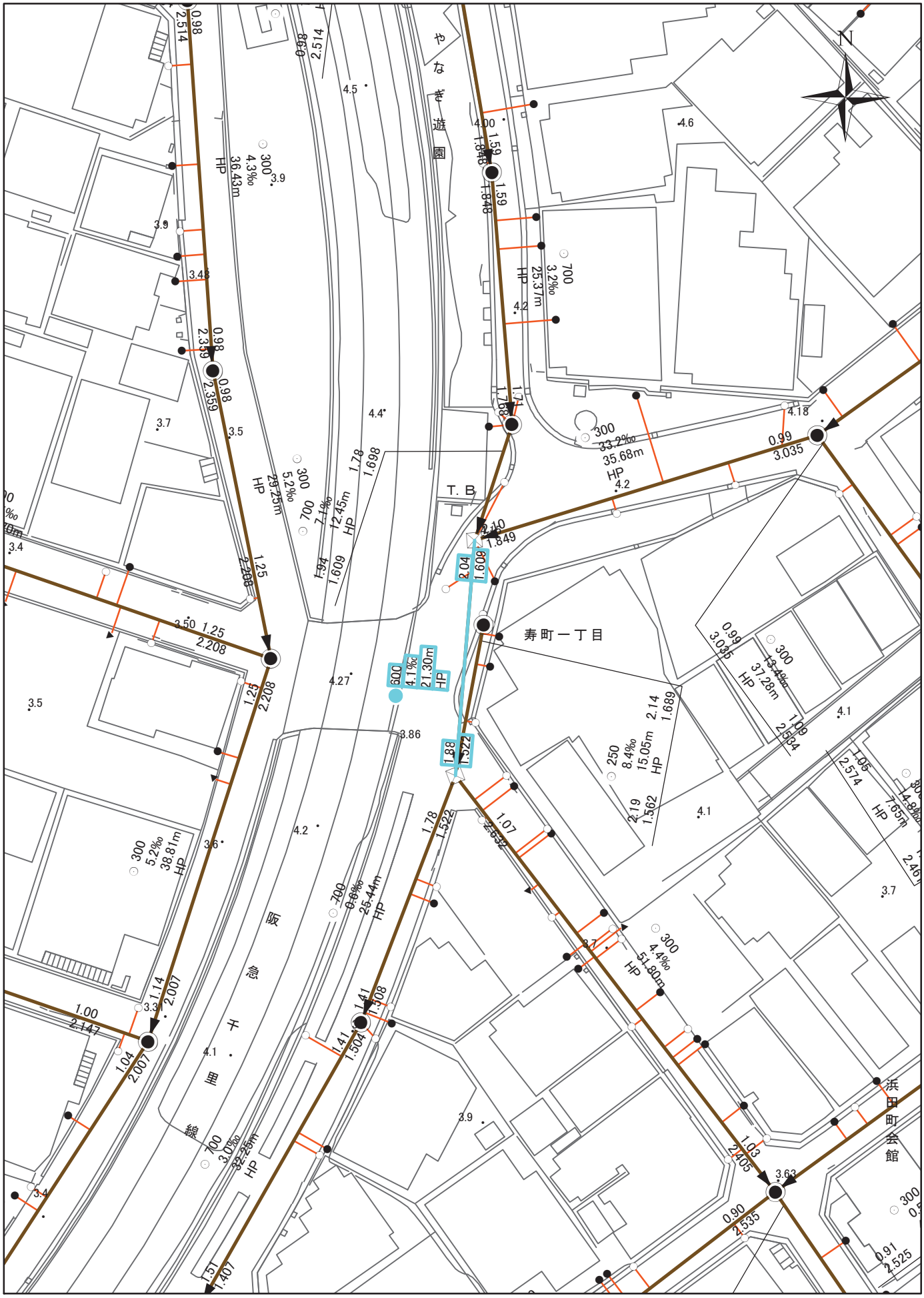

1:500

0 6 12 18 24 30

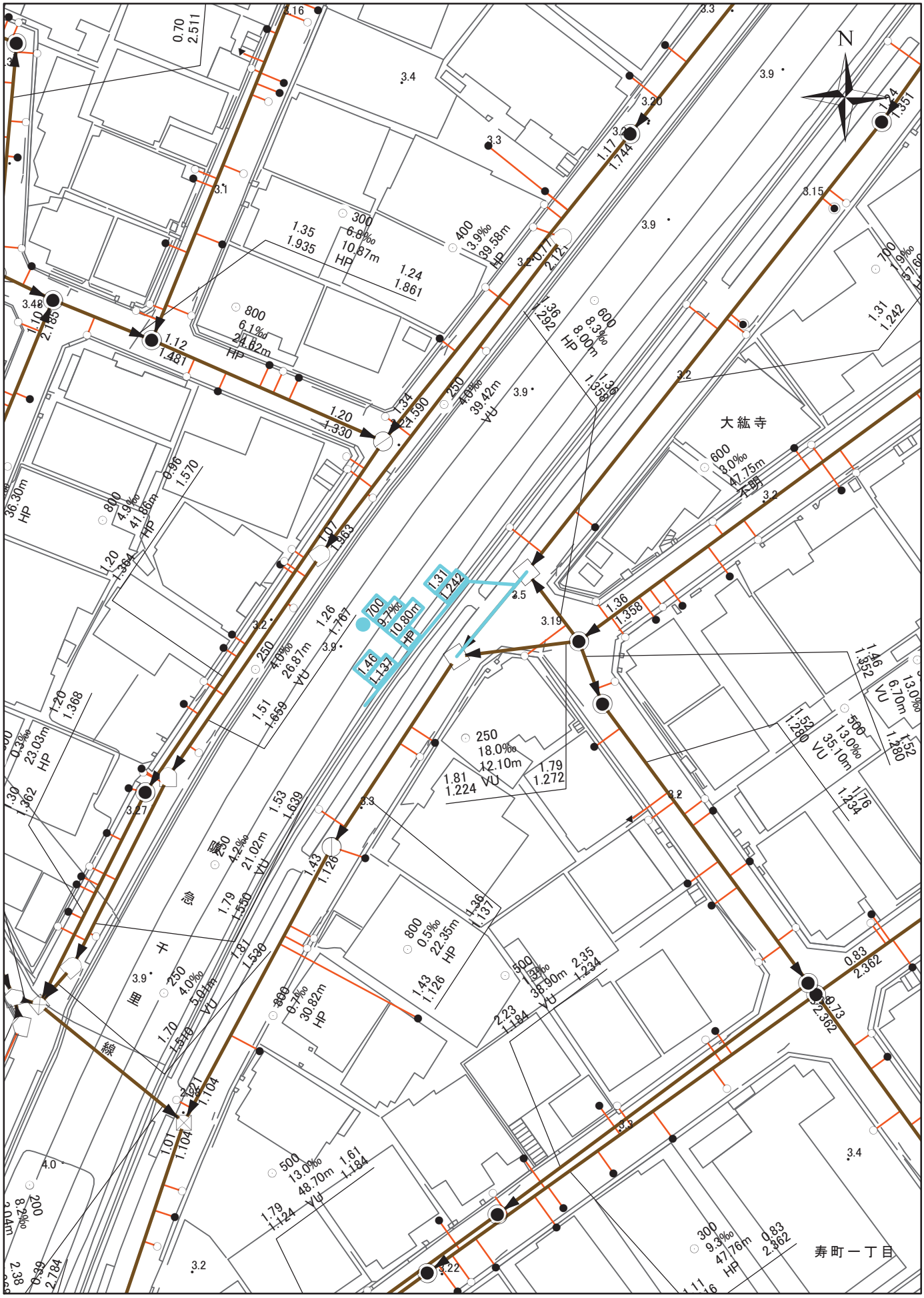
N
大紘寺
寿町一丁目
1:500
0
6
12
18
24
30

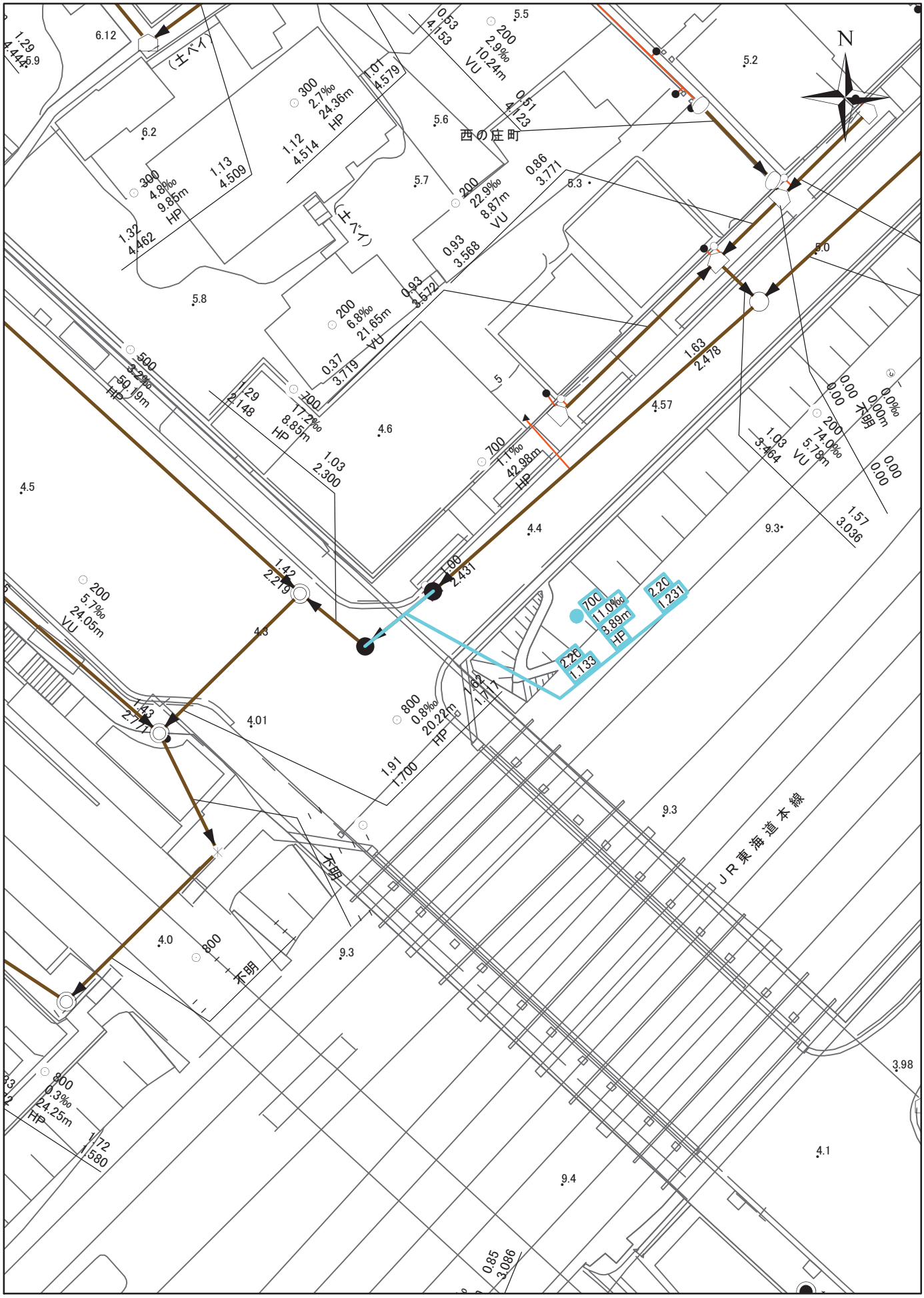
N
西の庄町
JR東海道本線
1:500
0
6
12
18
24
30

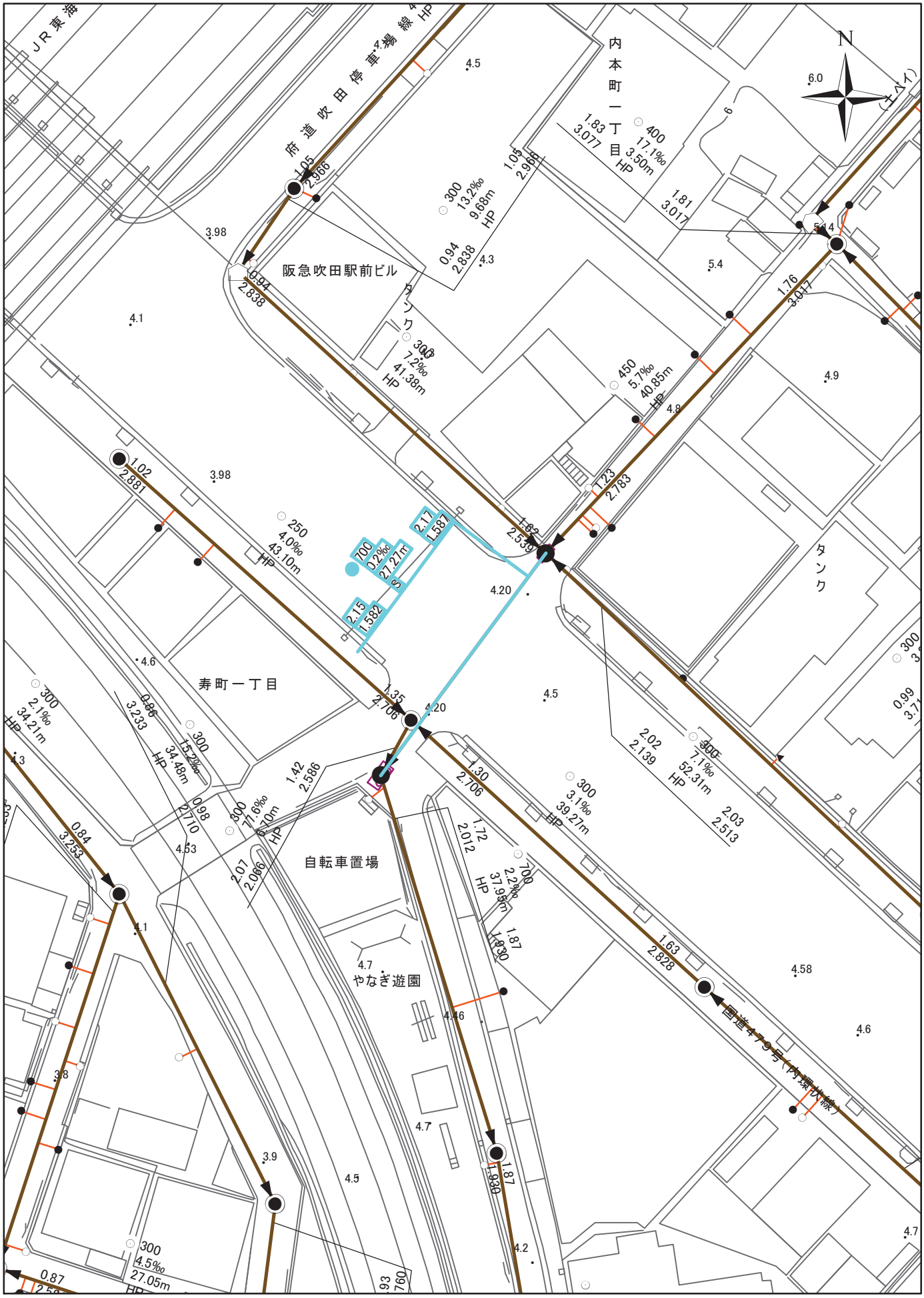
JR東海
府道吹田停車場線
内本町一丁目
阪急吹田駅前ビル
タンク
寿町一丁目
自転車置場
やなぎ遊園
国道479号(内環状線)
N
1:500
0
6
12
18
24
30

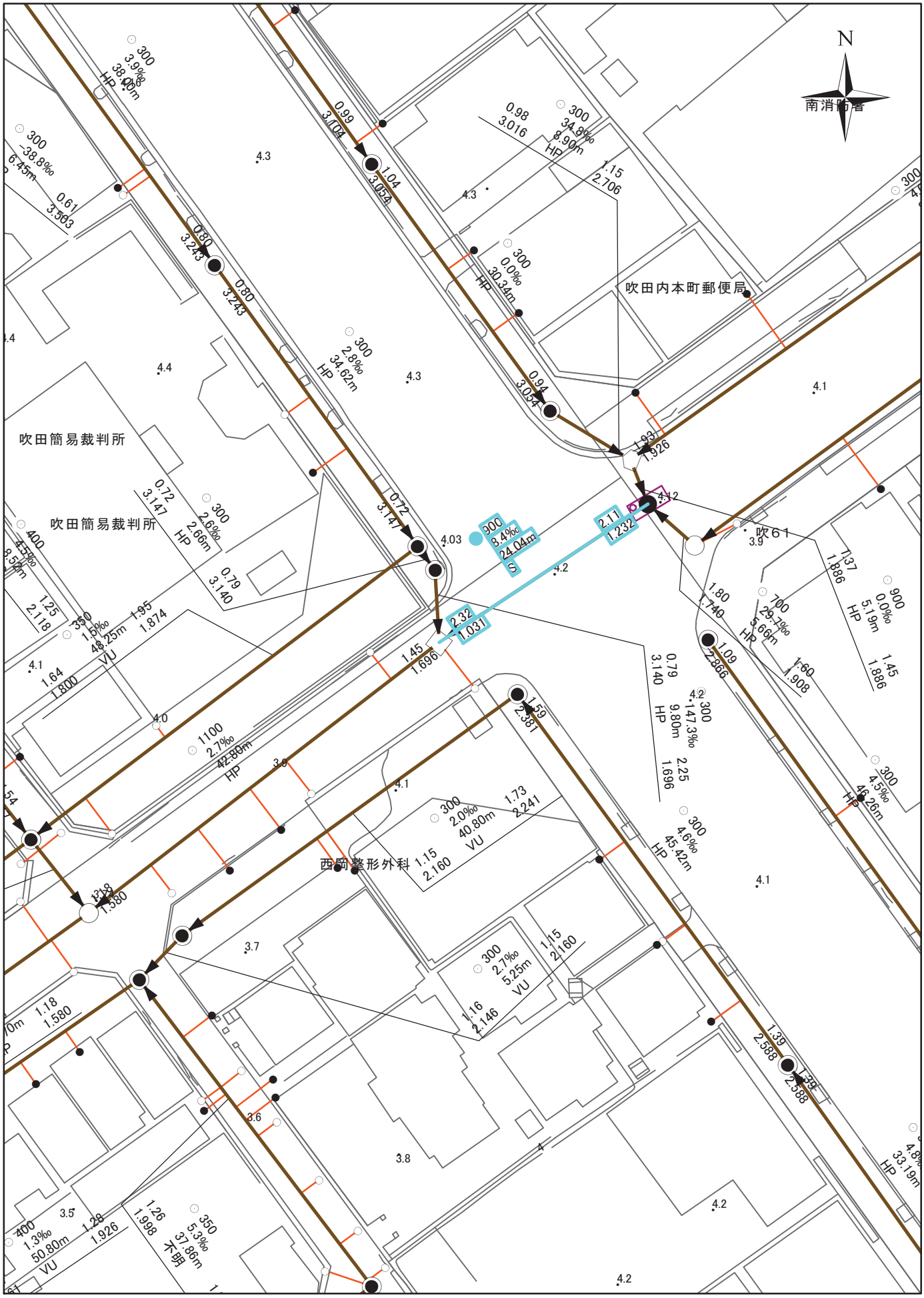
N
南消防署
吹田内本町郵便局
吹田簡易裁判所
吹田簡易裁判所
西岡整形外科
吹61
1:500
0
6
12
18
24
30

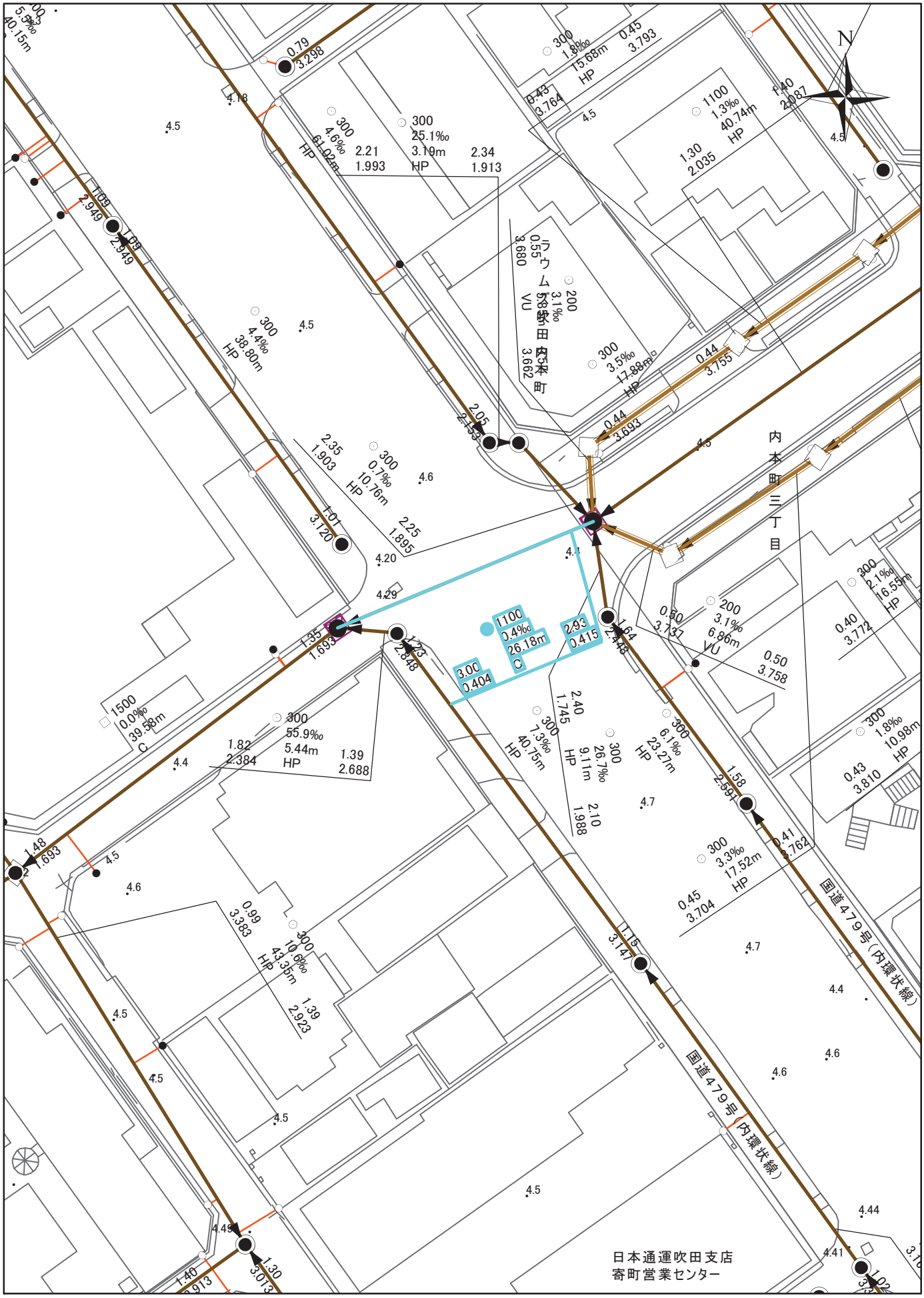
N
内本町三丁目
日本通運吹田支店
寄町営業センター
国道479号（内環状線）
国道479号（内環状線）
1:500
0
6
12
18
24
30

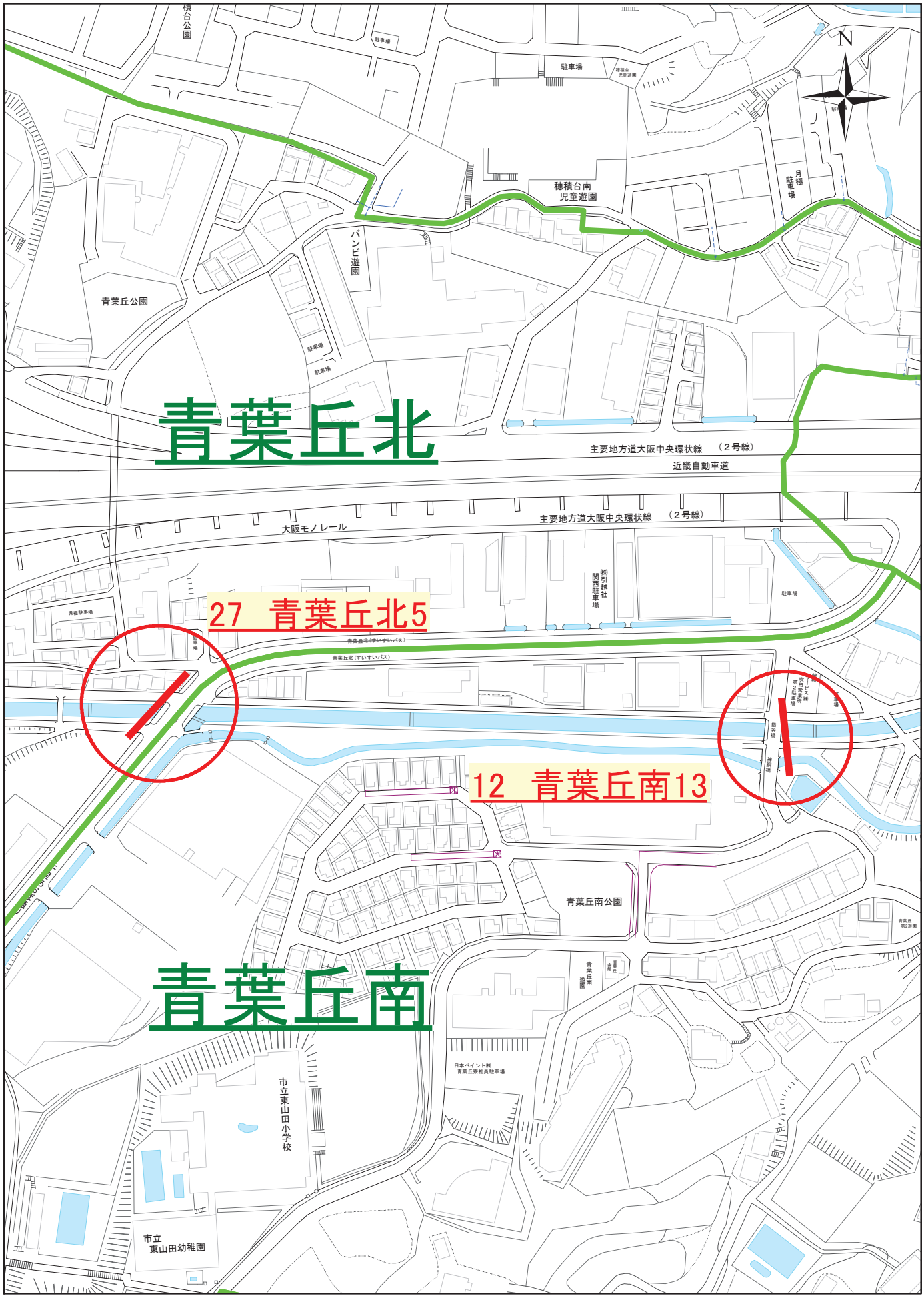
N
青葉丘北
青葉丘南
27　青葉丘北5
12　青葉丘南13
穂積台南
児童遊園
バンビ遊園
青葉丘公園
駐車場
月極駐車場
主要地方道大阪中央環状線　（2号線）
近畿自動車道
大阪モノレール
青葉丘北（すいすいバス）
青葉丘南公園
青葉丘南
遊園
市立東山田小学校
市立
東山田幼稚園
1:2,500
0
30
60
90
120
150

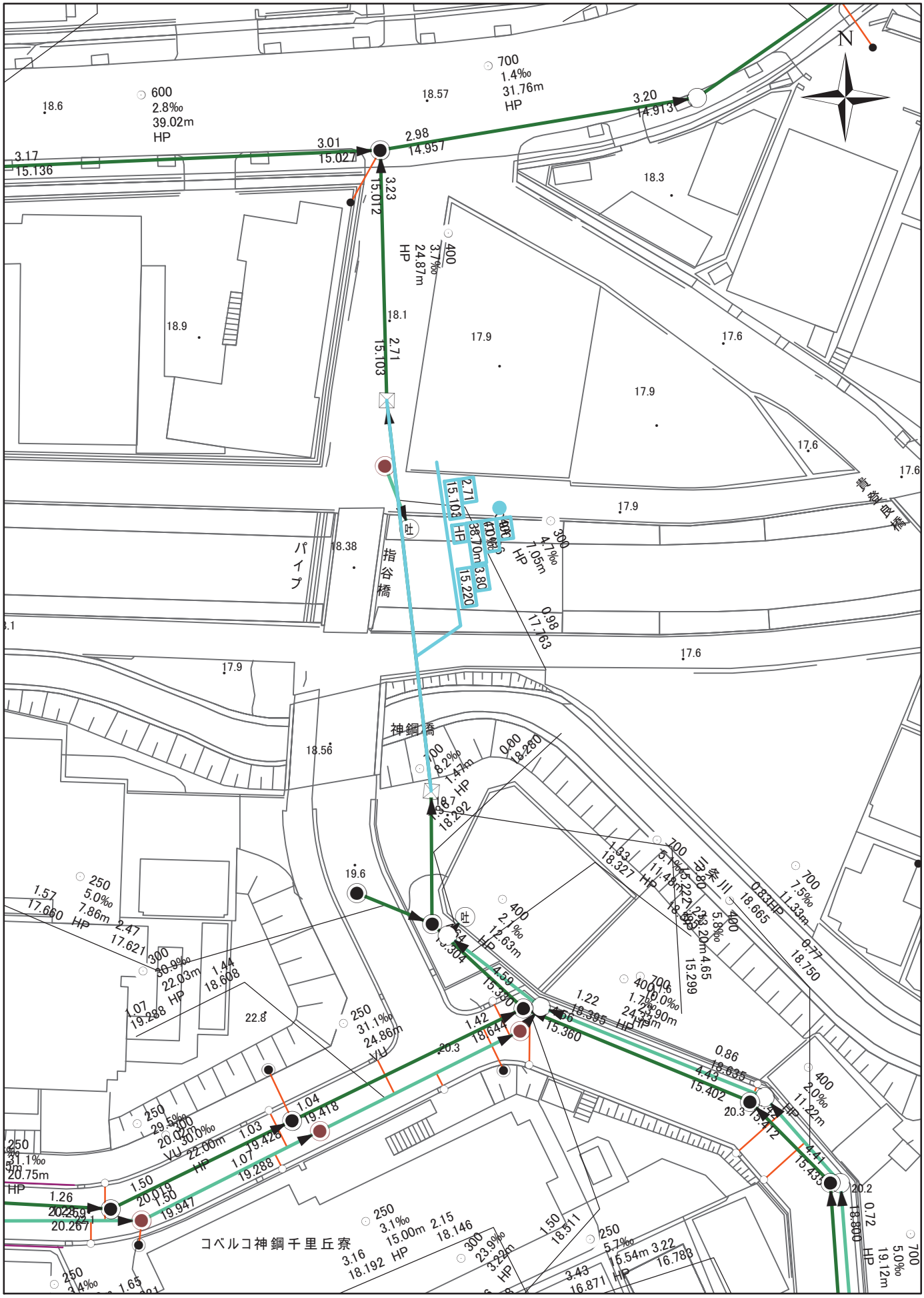
N
600
2.8‰
39.02m
HP
700
1.4‰
31.76m
HP
3.17
15.136
3.01
15.027
2.98
14.957
3.20
14.913
3.23
15.012
400
3.7‰
24.87m
HP
2.71
15.103
パイプ
指谷橋
神鋼寮
三条川
コベルコ神鋼千里丘寮
1:500
0
6
12
18
24
30

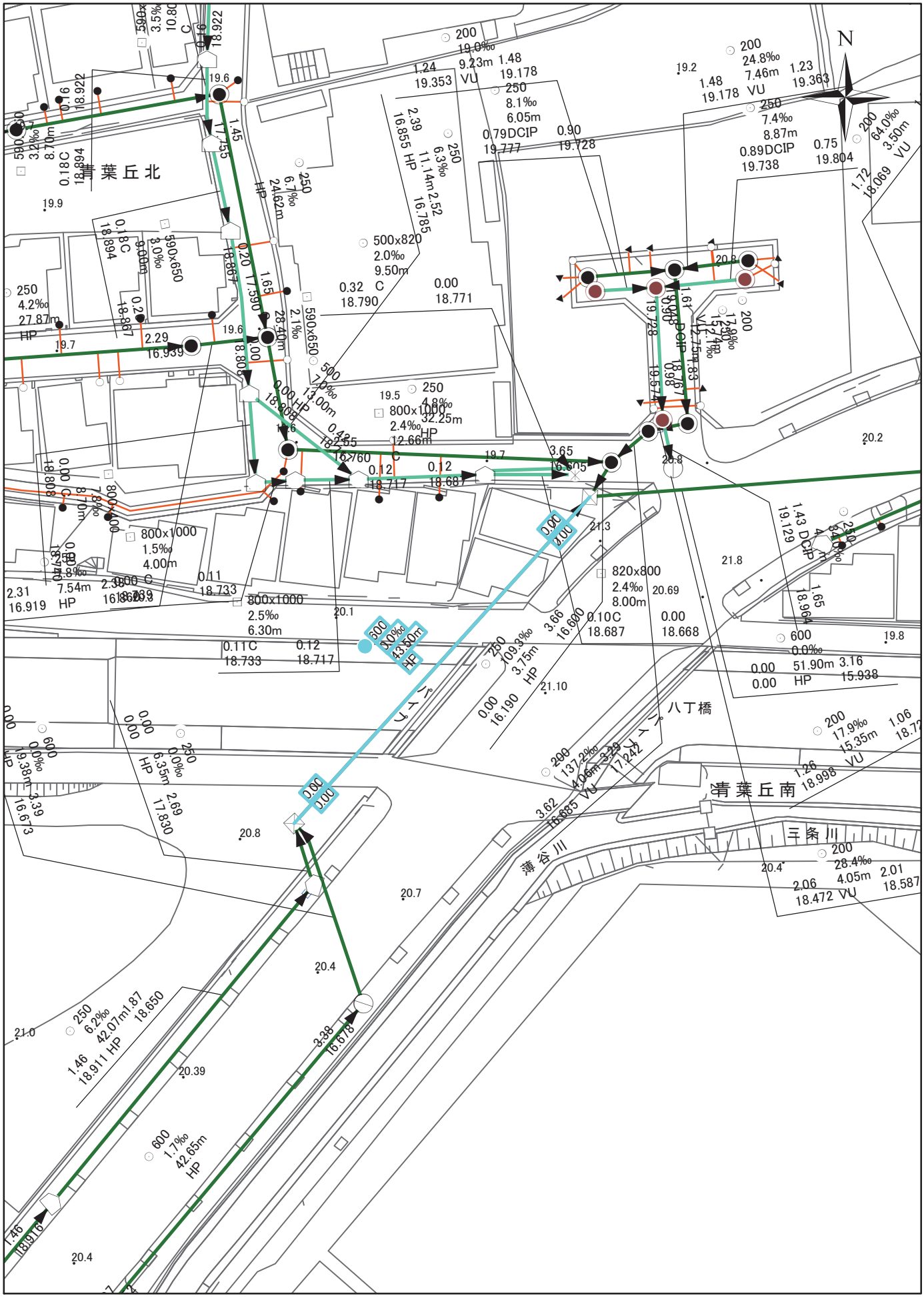
N
青葉丘北
青葉丘南
八丁橋
三条川
1:500
0
6
12
18
24
30

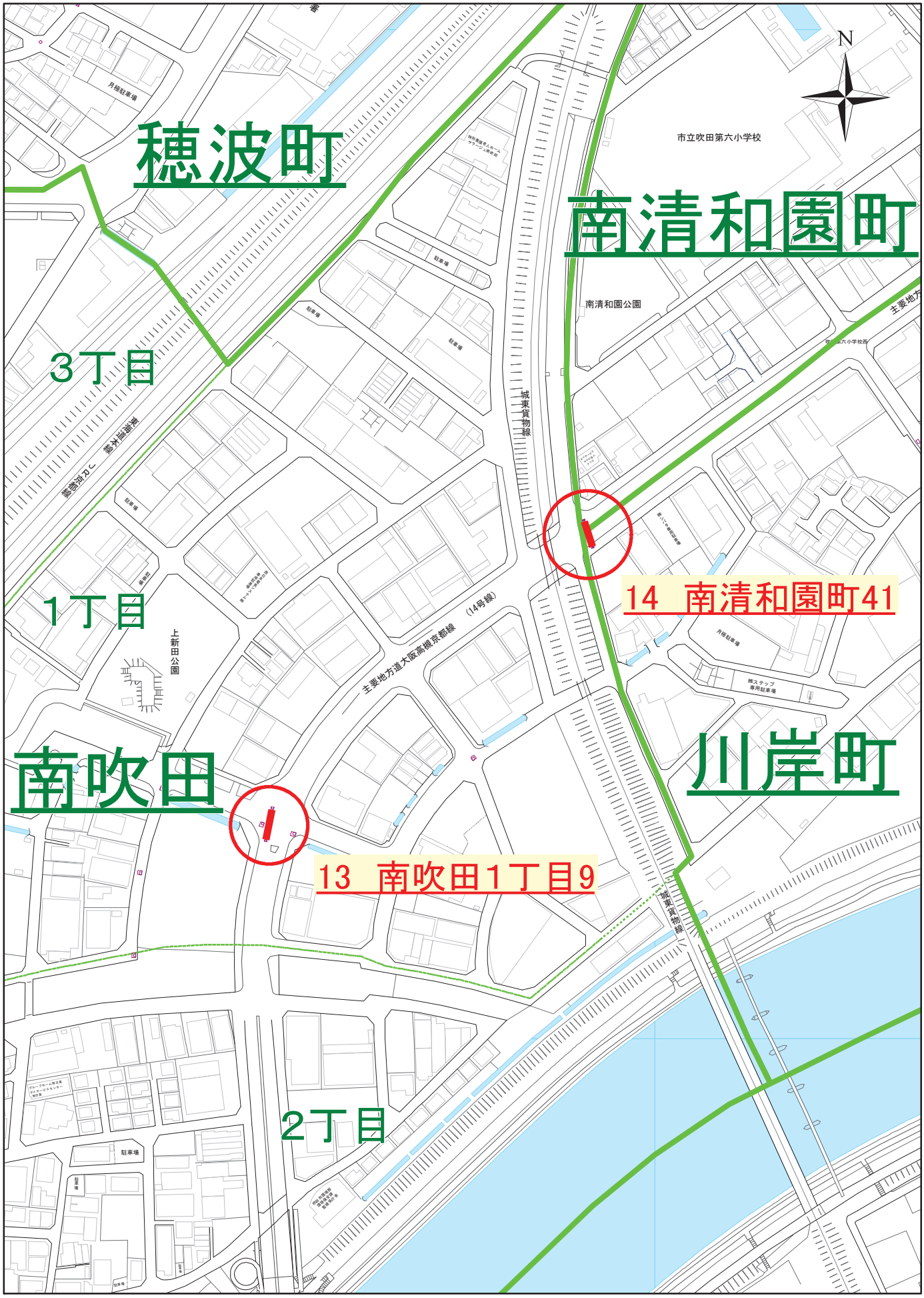
穂波町
南清和園町
3丁目
1丁目
南吹田
川岸町
2丁目
14　南清和園町41
13　南吹田1丁目9
N
市立吹田第六小学校
南清和園公園
城東貨物線
主要地方道大阪高槻京都線　（14号線）
上新田公園
月極駐車場
駐車場
1:2,500
0
30
60
90
120
150

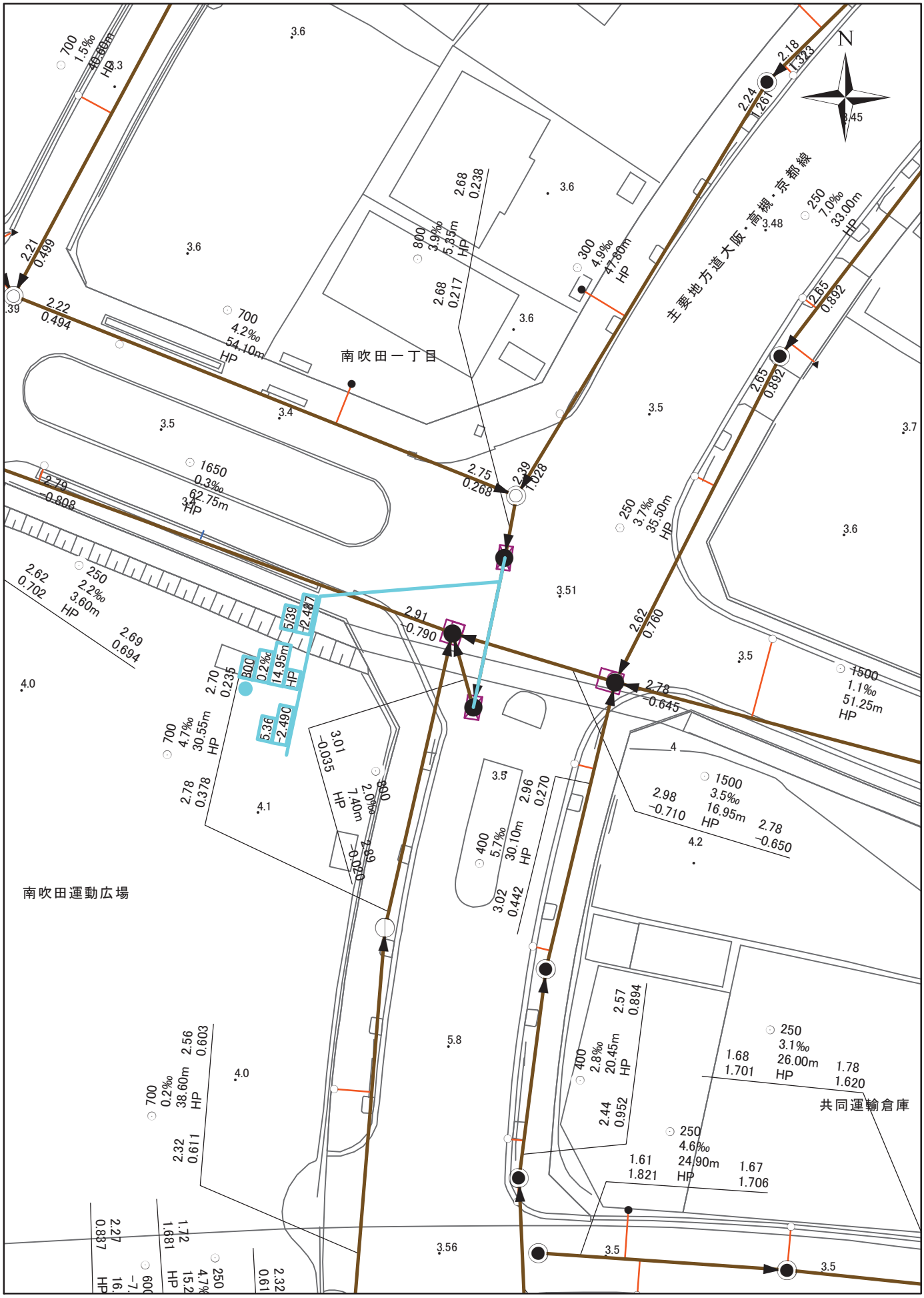
N
南吹田一丁目
南吹田運動広場
共同運輸倉庫
主要地方道大阪・高槻・京都線
1:500
0
6
12
18
24
30

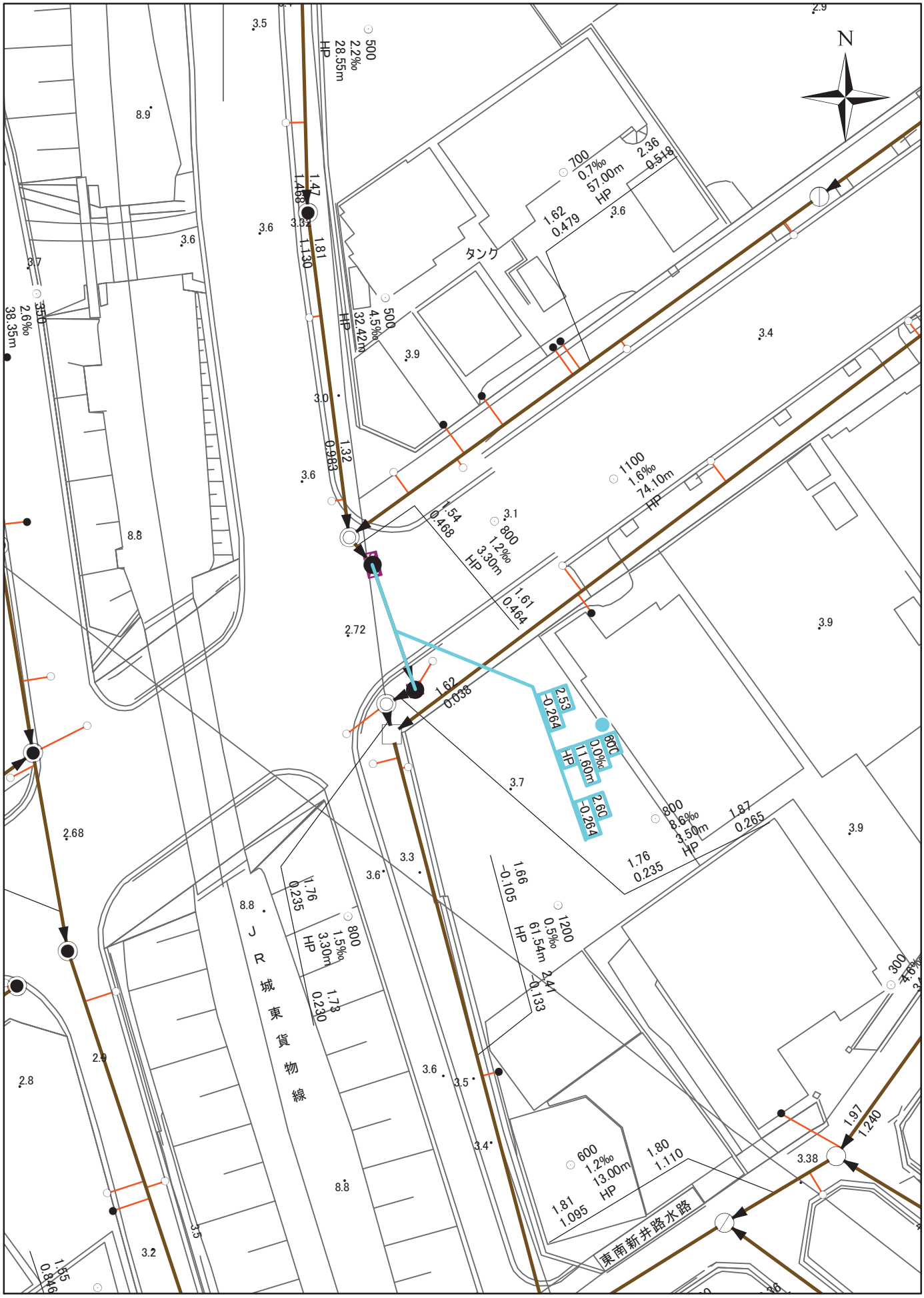
N
タンク
JR城東貨物線
東南新井路水路
500 2.2‰ 28.55m HP
700 0.7‰ 57.00m HP
500 4.5‰ 32.42m HP
350 2.6‰ 38.35m
1100 1.6‰ 74.10m HP
800 1.2‰ 3.30m HP
600 0.0‰ 11.60m HP
800 8.6‰ 3.50m HP
800 1.5‰ 3.30m HP
1200 0.5‰ 61.54m HP
600 1.2‰ 13.00m HP
300 4.6‰
1:500
0 6 12 18 24 30

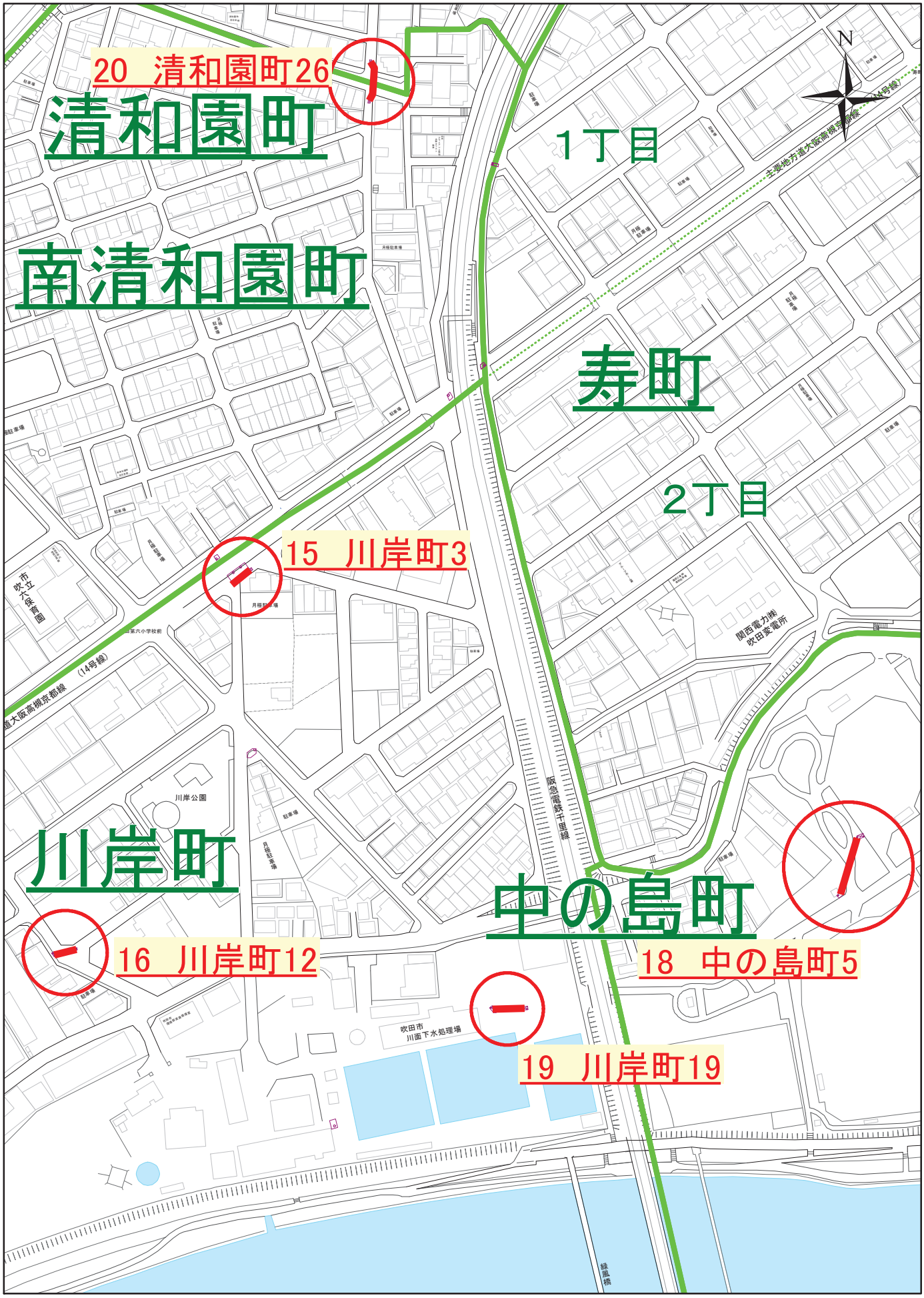
20　清和園町26
清和園町
南清和園町
1丁目
寿町
2丁目
15　川岸町3
川岸町
16　川岸町12
中の島町
18　中の島町5
19　川岸町19
N
1:2,500
0
30
60
90
120
150

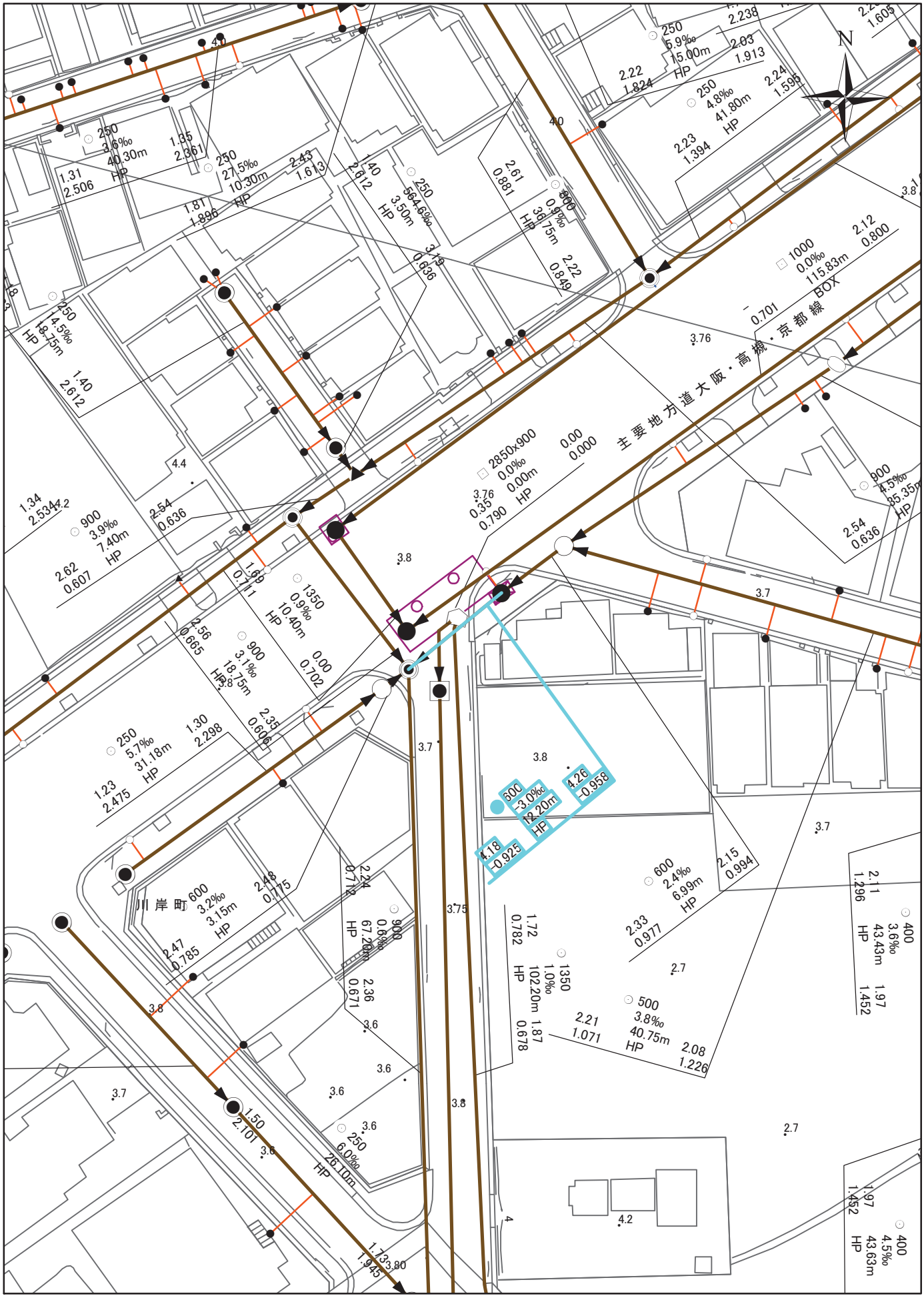
N
主要地方道大阪・高槻・京都線
川岸町
1:500
0
6
12
18
24
30

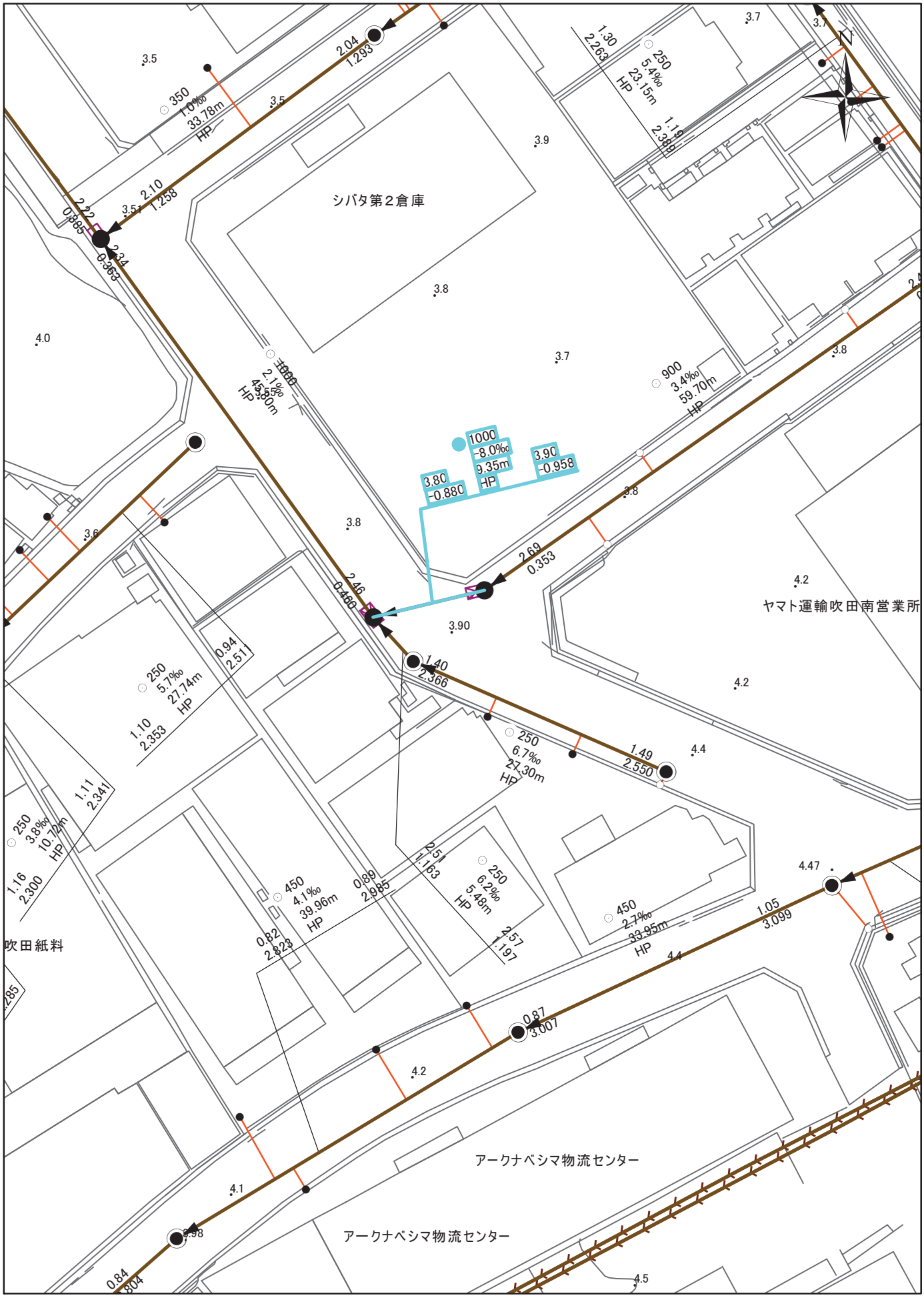
N
シバタ第２倉庫
ヤマト運輸吹田南営業所
アークナベシマ物流センター
アークナベシマ物流センター
吹田紙料
1:500
0
6
12
18
24
30

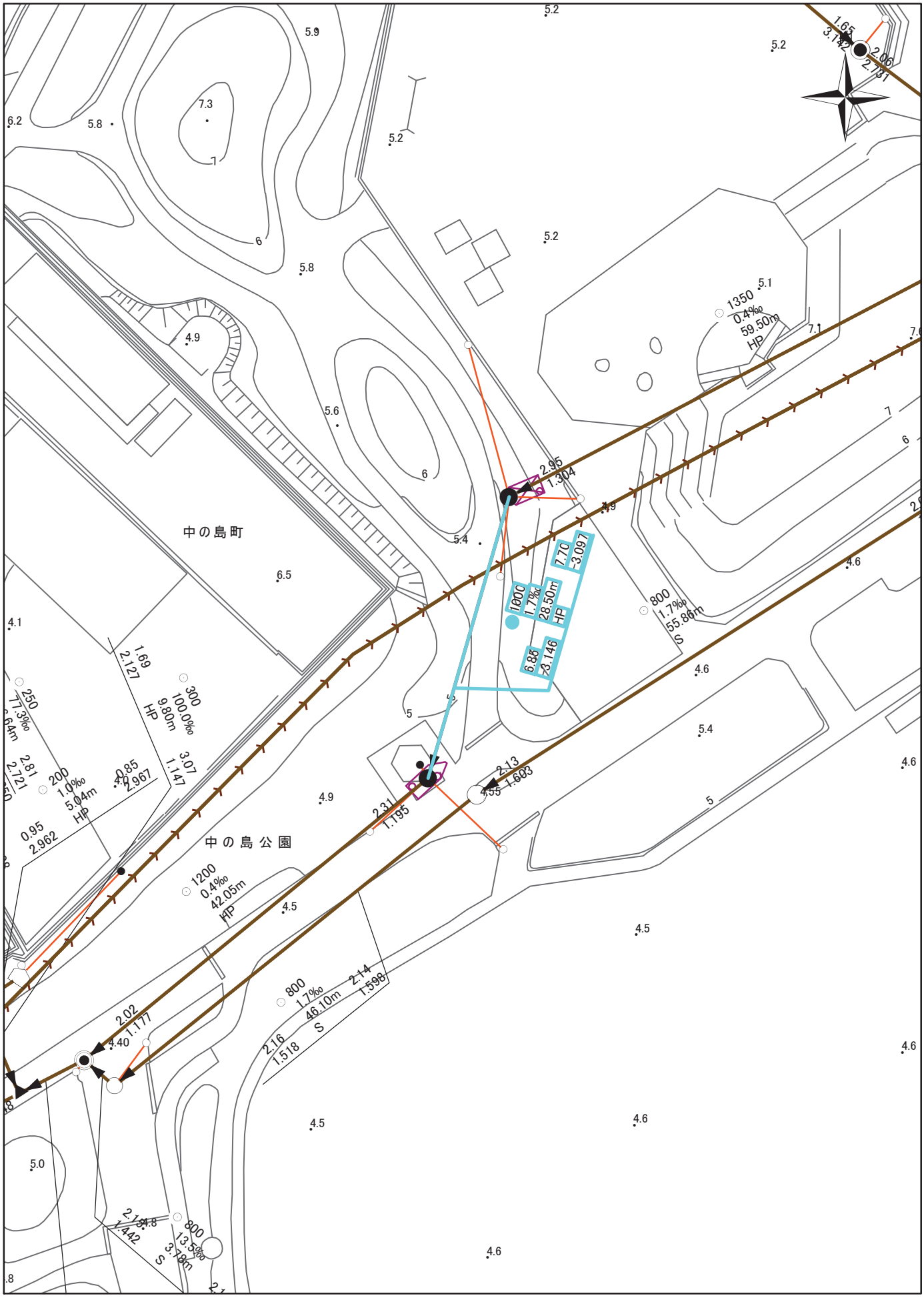
中の島町
中の島公園
1:500
0
6
12
18
24
30

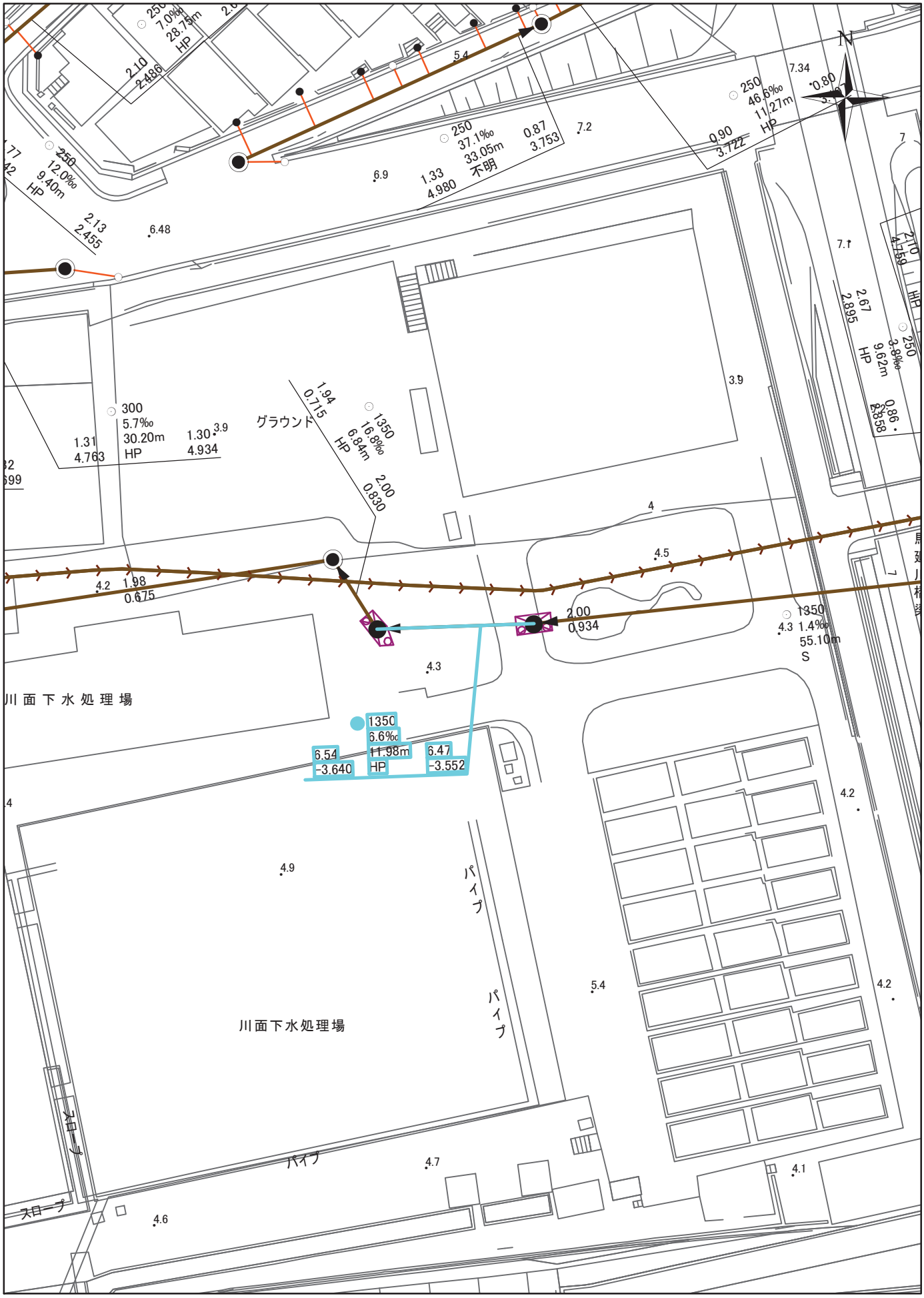

250
7.0‰
28.75m
HP
2.10
2.486
5.4
250
46.6‰
11.27m
HP
7.34
0.80
250
37.1‰
33.05m
不明
0.87
3.753
7.2
0.90
3.722
250
12.0‰
9.40m
HP
2.13
2.455
6.9
1.33
4.980
6.48
7.1
2.67
2.895
250
3.8‰
9.62m
HP
0.86
2.858
3.9
300
5.7‰
30.20m
HP
1.31
4.763
1.30
4.934
3.9
グラウンド
1.94
0.715
1350
16.8‰
6.84m
HP
2.00
0.830
4
4.5
4.2
1.98
0.675
2.00
0.934
1350
1.4‰
55.10m
S
4.3
4.3
川面下水処理場
1350
6.6‰
11.98m
HP
6.54
-3.640
6.47
-3.552
4.2
4.9
パイプ
パイプ
5.4
4.2
川面下水処理場
スロープ
パイプ
4.7
4.1
スロープ
4.6
1:500
0
6
12
18
24
30

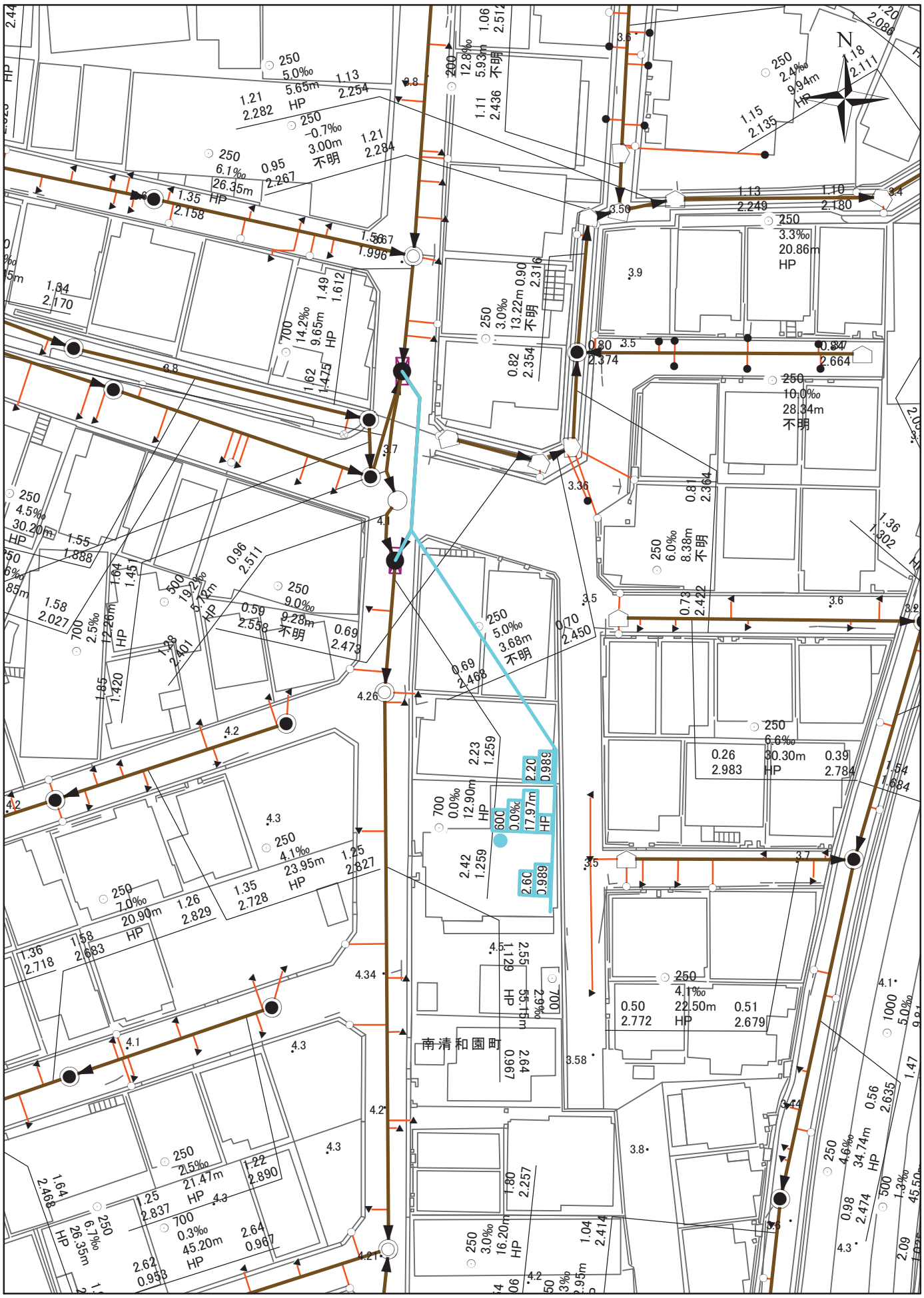
N
南清和園町
1:500
0
6
12
18
24
30

3丁目
竹見台
1丁目
津雲台
1丁目
1丁目
桃山台
1丁目
佐竹台
3丁目
4丁目
17 佐竹台1丁目6
N
千里南公園前
府道吹田箕面線（121号線）千里さくら通り
府道豊中摂津線（135号線）
千里ぎんなん通り
南千里駅前
南千里駅
府道豊中摂津線
吹田市役所南千里庁舎
阪急電鉄千里線
千里さくら通り
駐車場
1:2,500
0 30 60 90 120 150

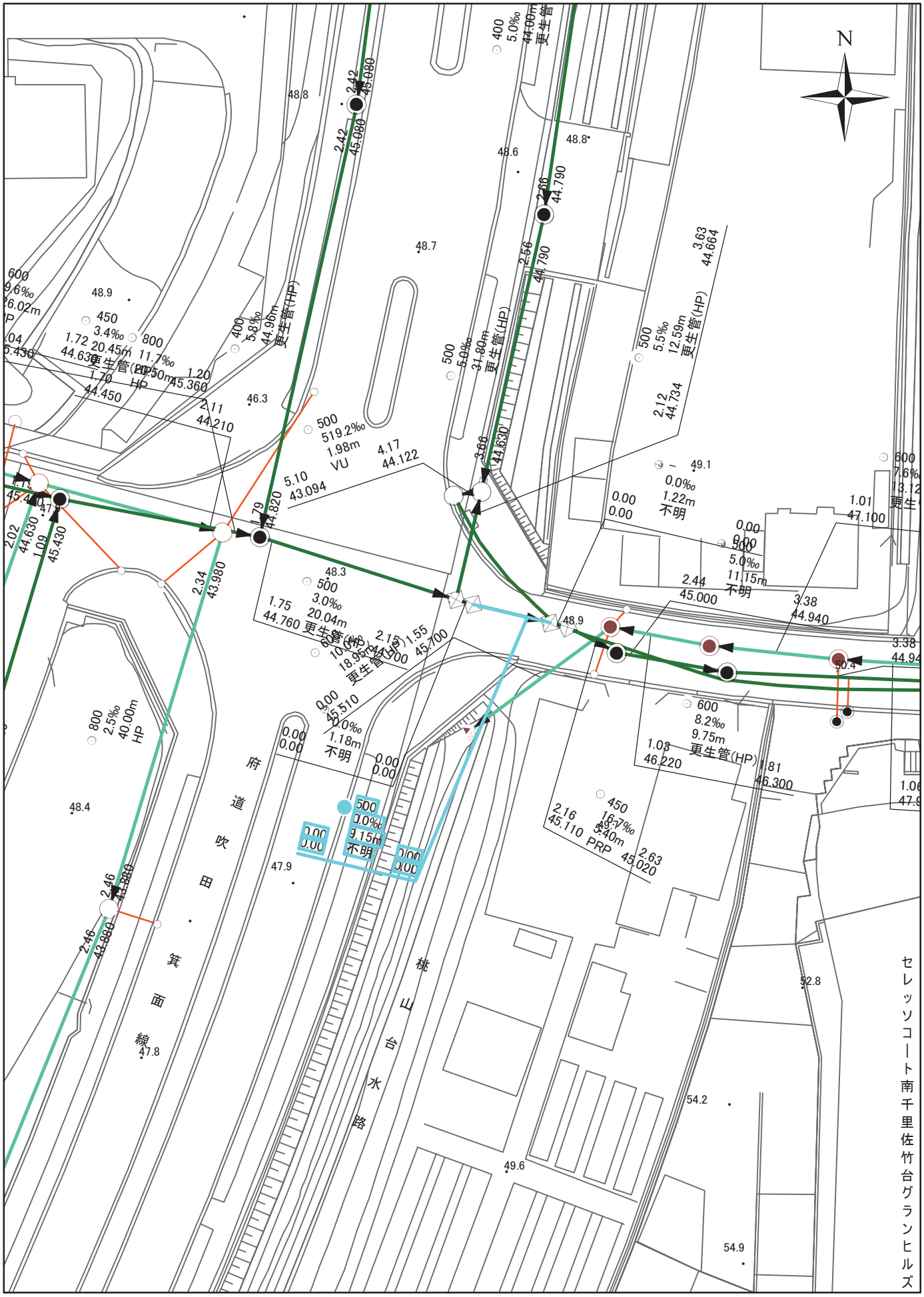
N
セレッソコート南千里佐竹台グランヒルズ
府道吹田箕面線
桃山台水路
1:500
0
6
12
18
24
30

1丁目
山田南
岸部北
5丁目
30 山田南7
31 岸部北5丁目13
だいのき公園
だいのき第2公園
ルネ千里丘公園
カンソーパーク イズミヤ千里丘店 第1駐車場
カンソーパーク イズミヤ千里丘店 第2駐車場
市場 共同霊園
山田南遊園
市場池 オアシス広場
大阪学院大学 第2グラウンド
千里ぎんなん通り
府道豊中摂津線（135号線）
道大阪高槻京都線（14号線）
1:2,500
0 30 60 90 120 150

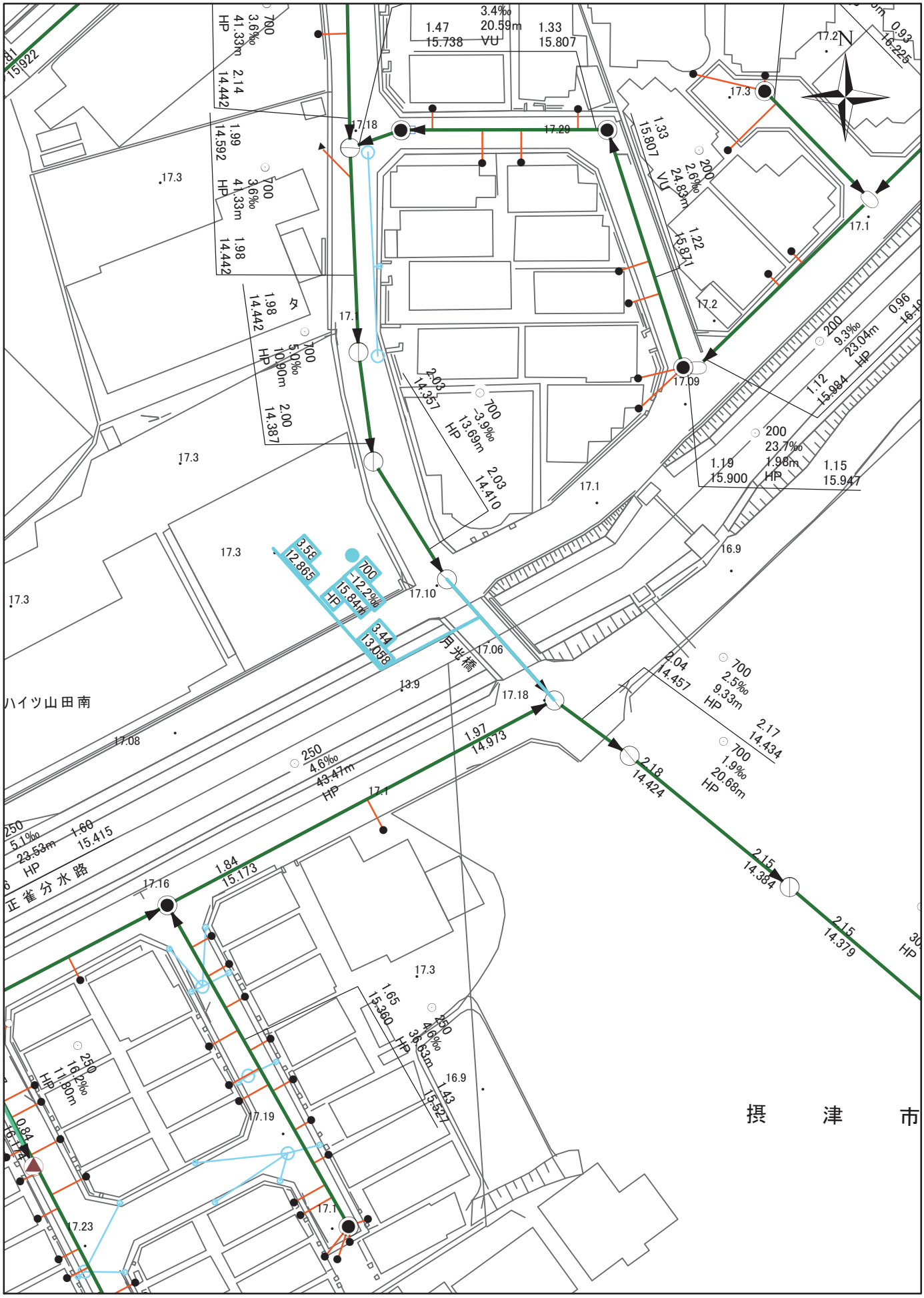
ハイツ山田南
正雀分水路
月光橋
摂津市
1:500
0
6
12
18
24
30

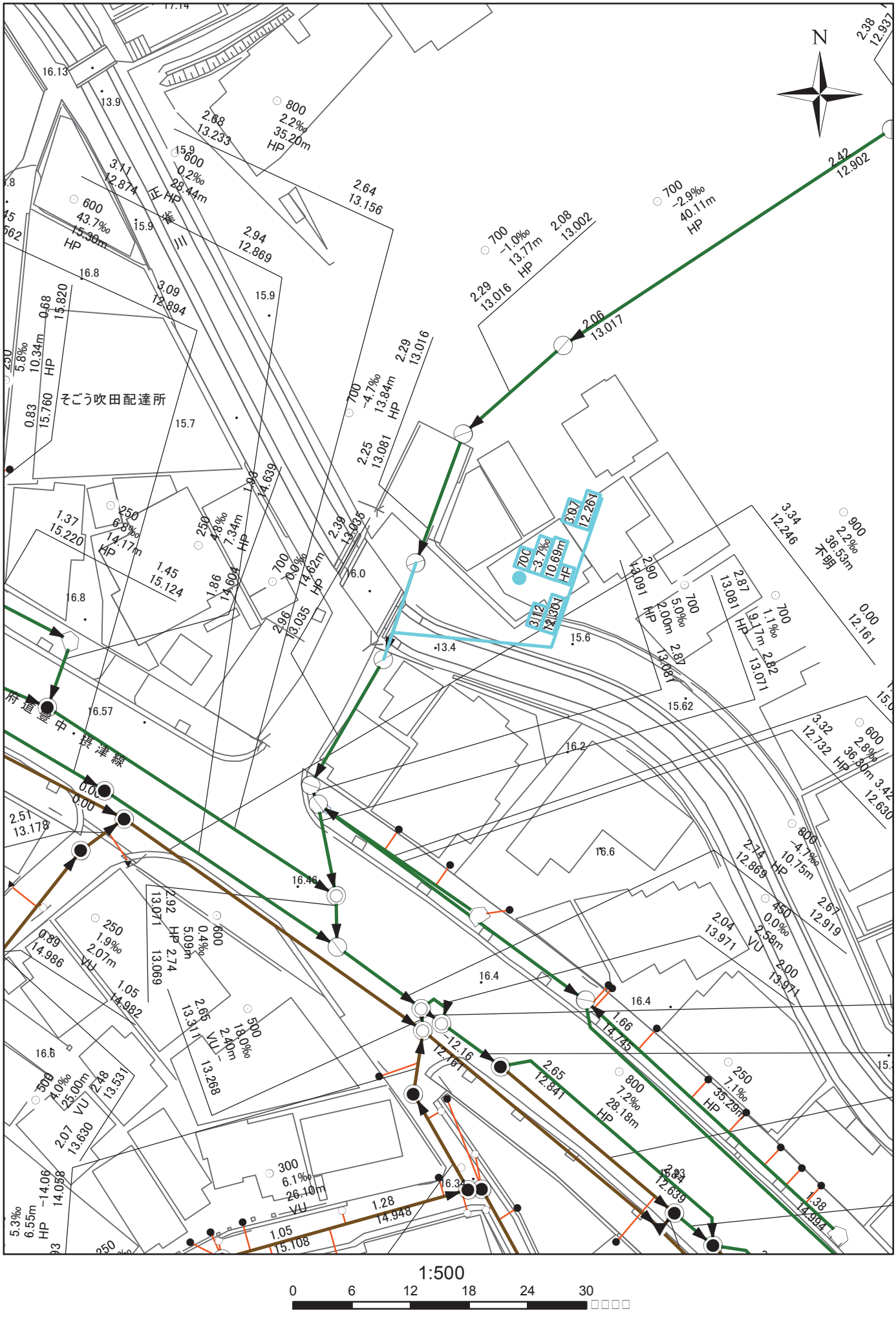
N
そごう吹田配達所
府道豊中・摂津線
1:500
0
6
12
18
24
30

1:2,500

0　30　60　90　120　150

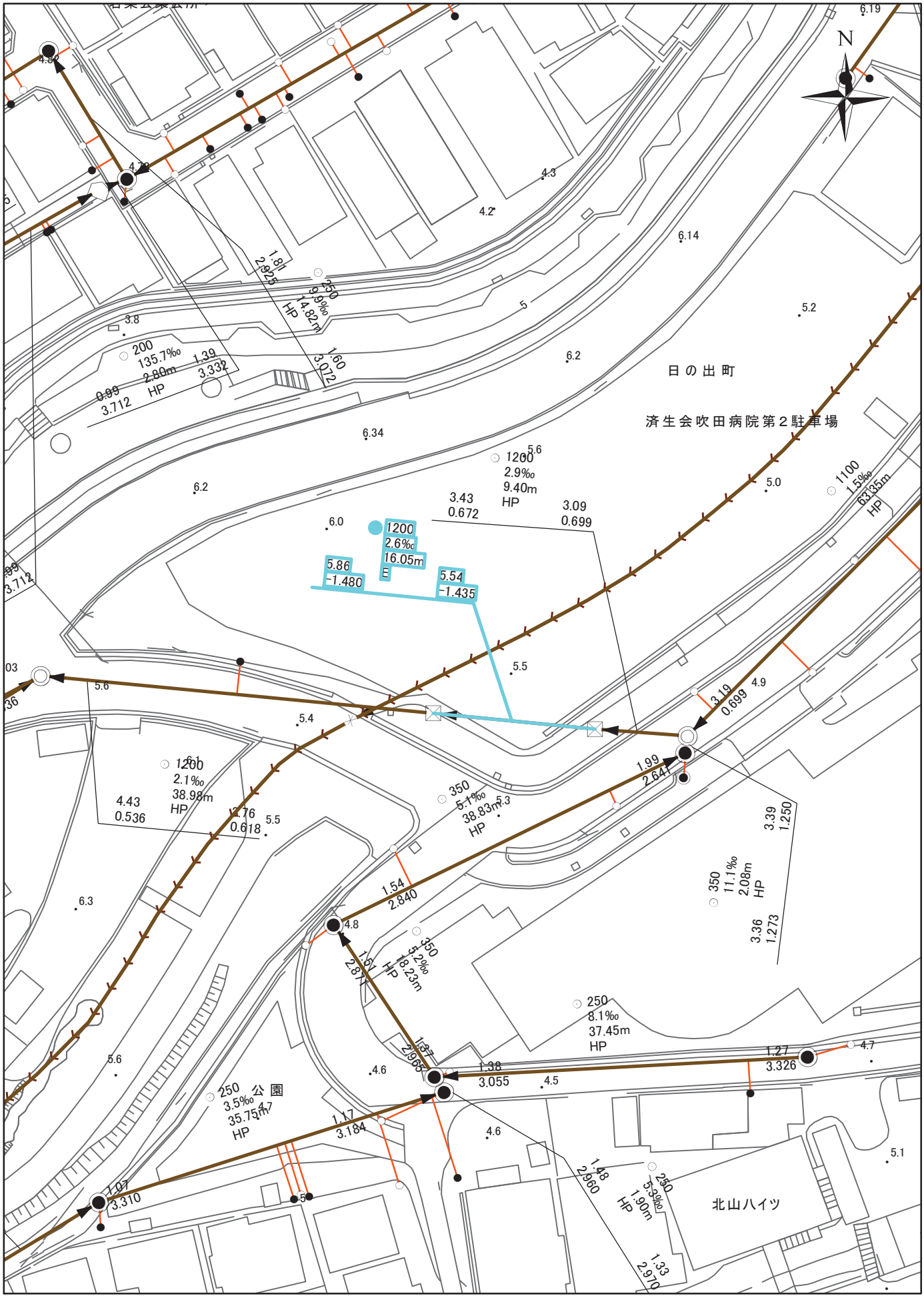
N
日の出町
済生会吹田病院第２駐車場
北山ハイツ
公園
1:500
0
6
12
18
24
30

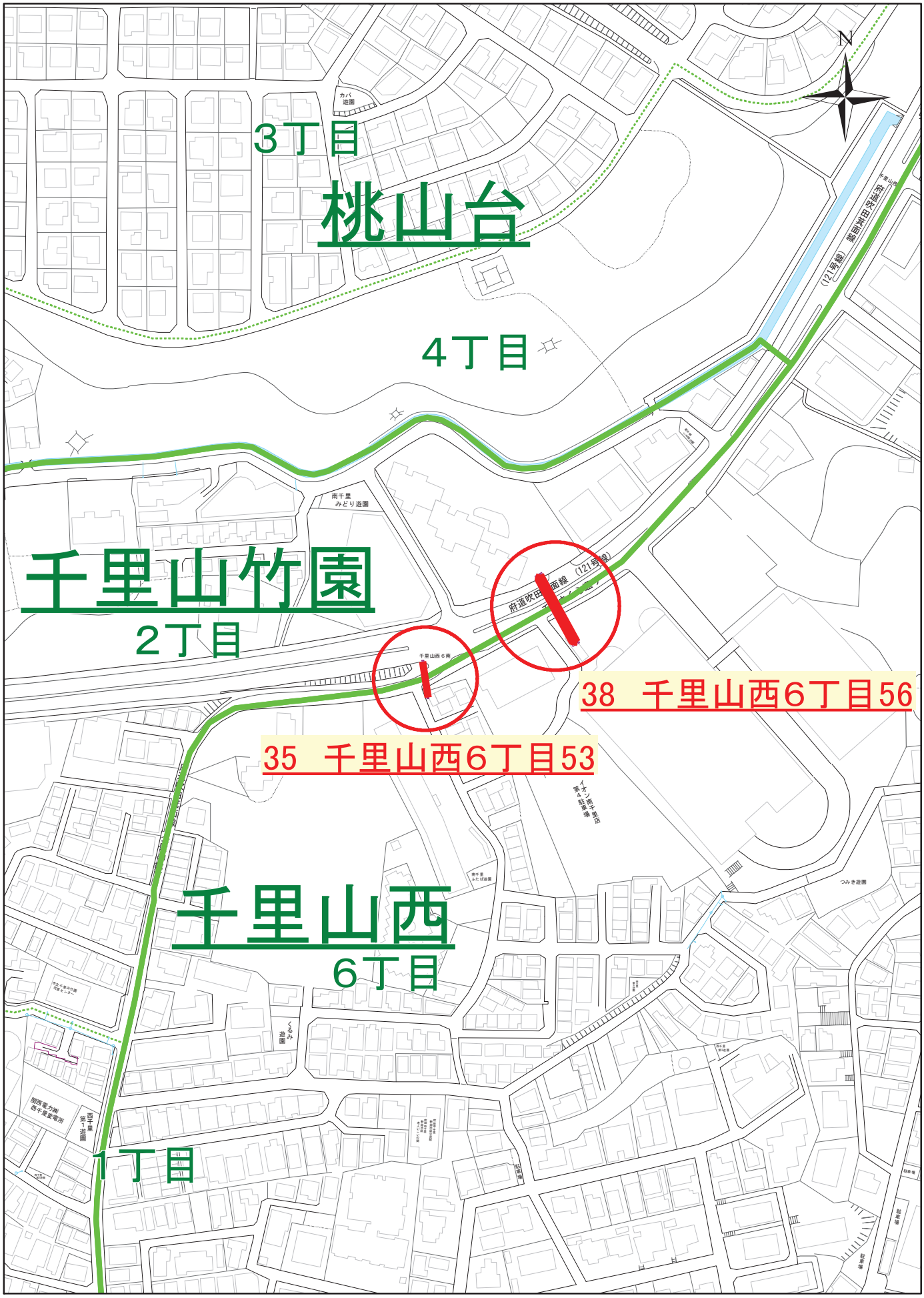
N
3丁目
桃山台
4丁目
千里山竹園
2丁目
38　千里山西6丁目56
35　千里山西6丁目53
千里山西
6丁目
1丁目
1:2,500
0
30
60
90
120
150

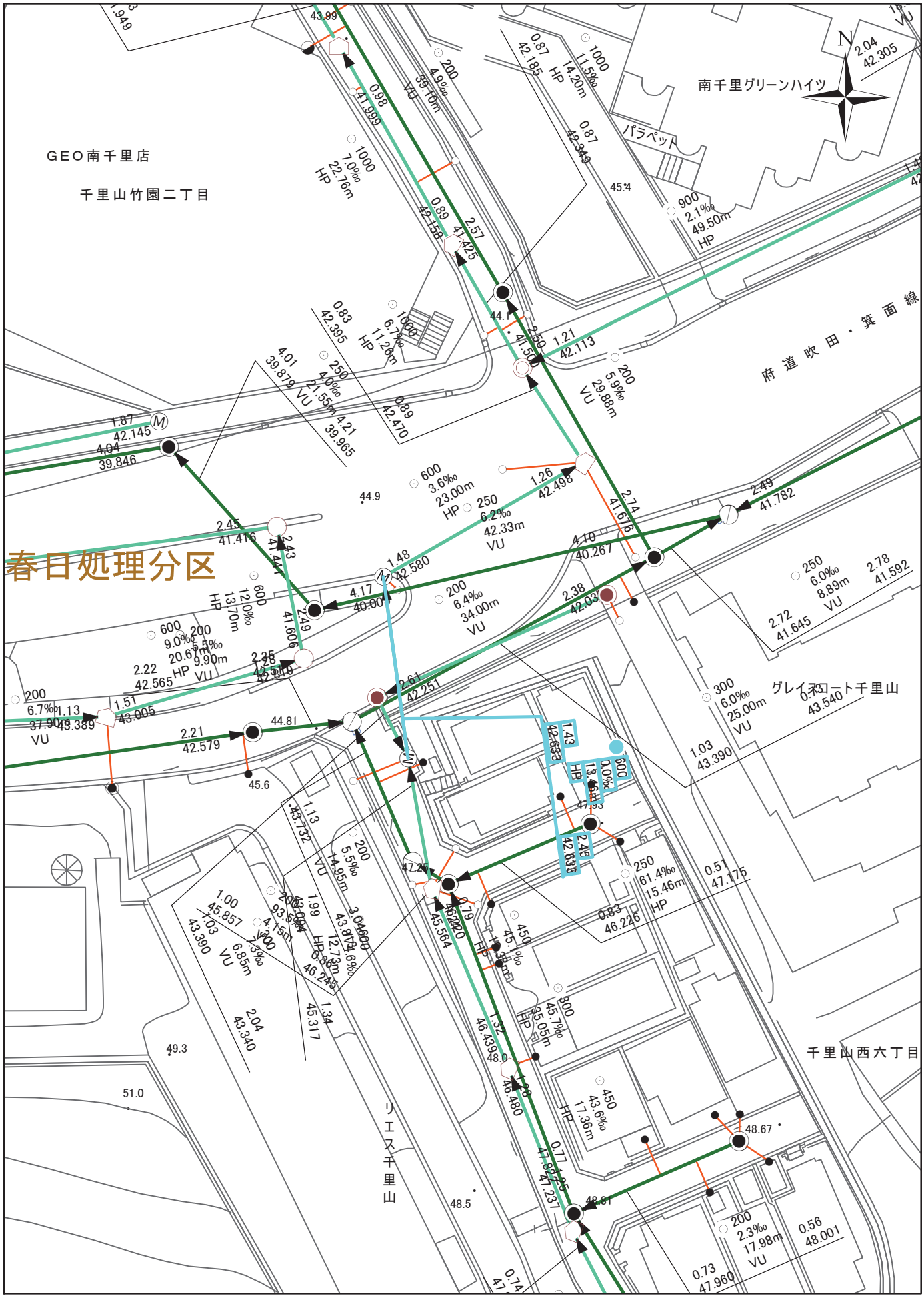
春日処理分区
GEO南千里店
千里山竹園二丁目
南千里グリーンハイツ
パラペット
府道吹田・箕面線
グレイスト千里山
リエス千里山
千里山西六丁目
N
1:500
0
6
12
18
24
30

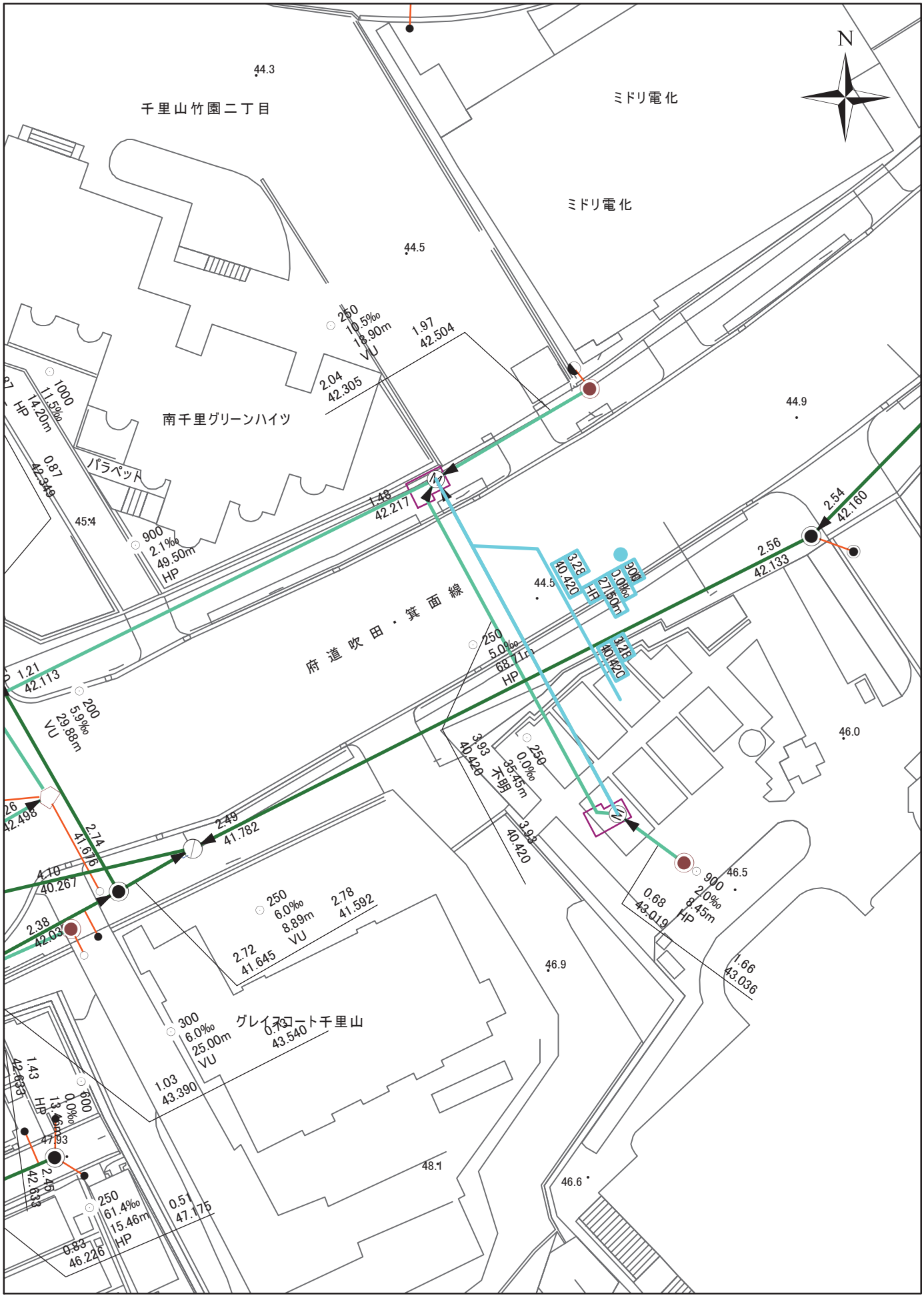
N
千里山竹園二丁目
ミドリ電化
ミドリ電化
南千里グリーンハイツ
パラペット
府道吹田・箕面線
グレイスコート千里山
44.3
44.5
44.9
45.4
44.5
46.0
46.5
46.9
48.1
46.6
250 10.5‰ 18.90m VU
1.97 42.504
2.04 42.305
1000 11.5‰ 14.20m HP
0.87 42.349
900 2.1‰ 49.50m HP
1.48 42.217
2.54 42.160
2.56 42.133
3.28 40.420
900 0.0‰ 27.60m HP
3.28 40.420
250 5.0‰ 68.71m HP
1.21 42.113
200 5.9‰ 29.88m VU
3.93 40.420
250 0.0‰ 35.45m 不明
3.93 40.420
2.49 41.782
2.74 41.676
4.10 40.267
2.38 42.03
250 6.0‰ 8.89m VU
2.72 41.645
2.78 41.592
900 2.0‰ 9.45m HP
0.68 43.019
1.66 43.036
300 6.0‰ 25.00m VU
0.73 43.540
1.03 43.390
1.43 42.633
600 0.0‰ 13.46m HP
47.93
2.45 42.633
250 61.4‰ 15.46m HP
0.51 47.175
0.83 46.226
1:500
0 6 12 18 24 30

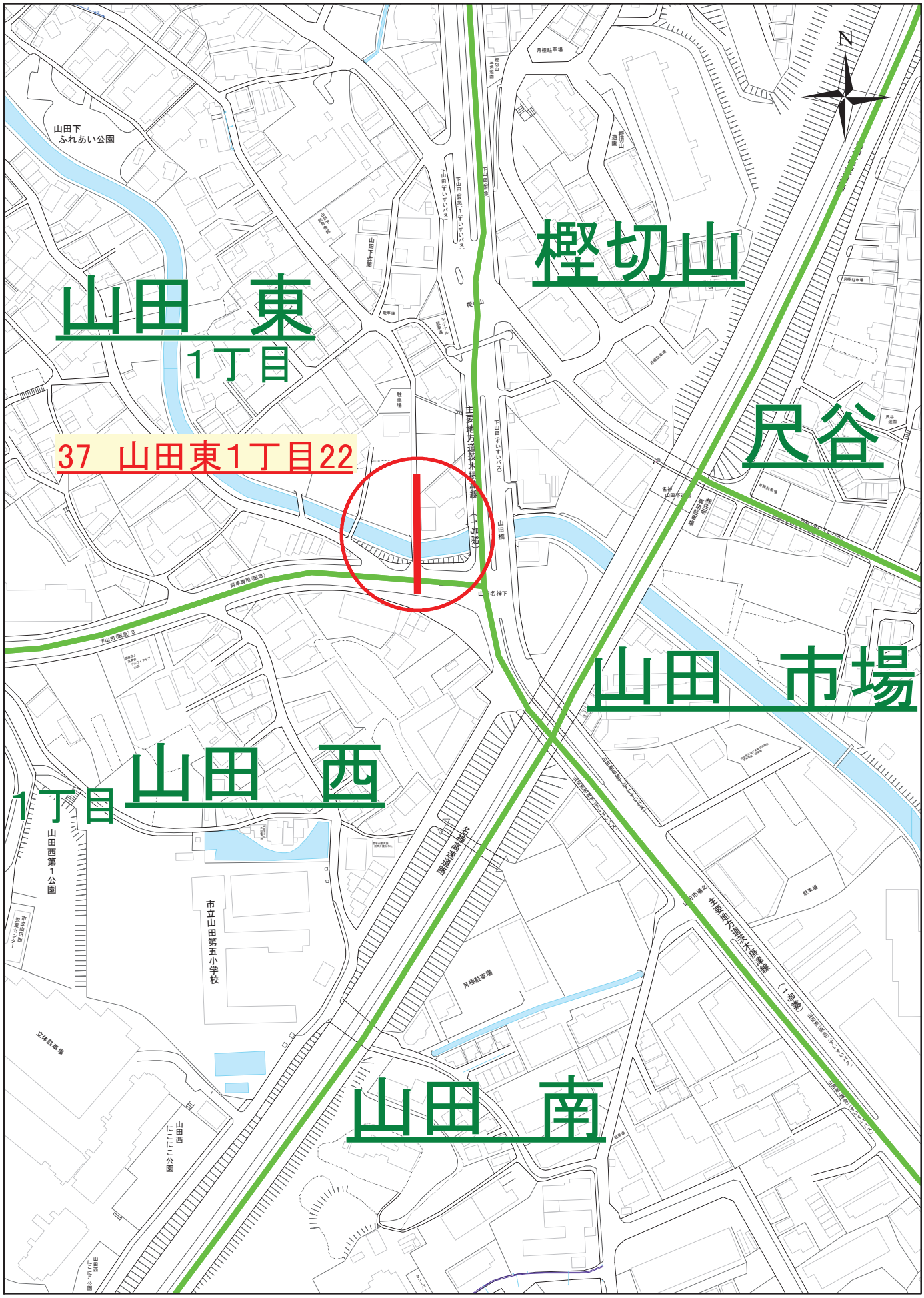

1:2,500

0 30 60 90 120 150

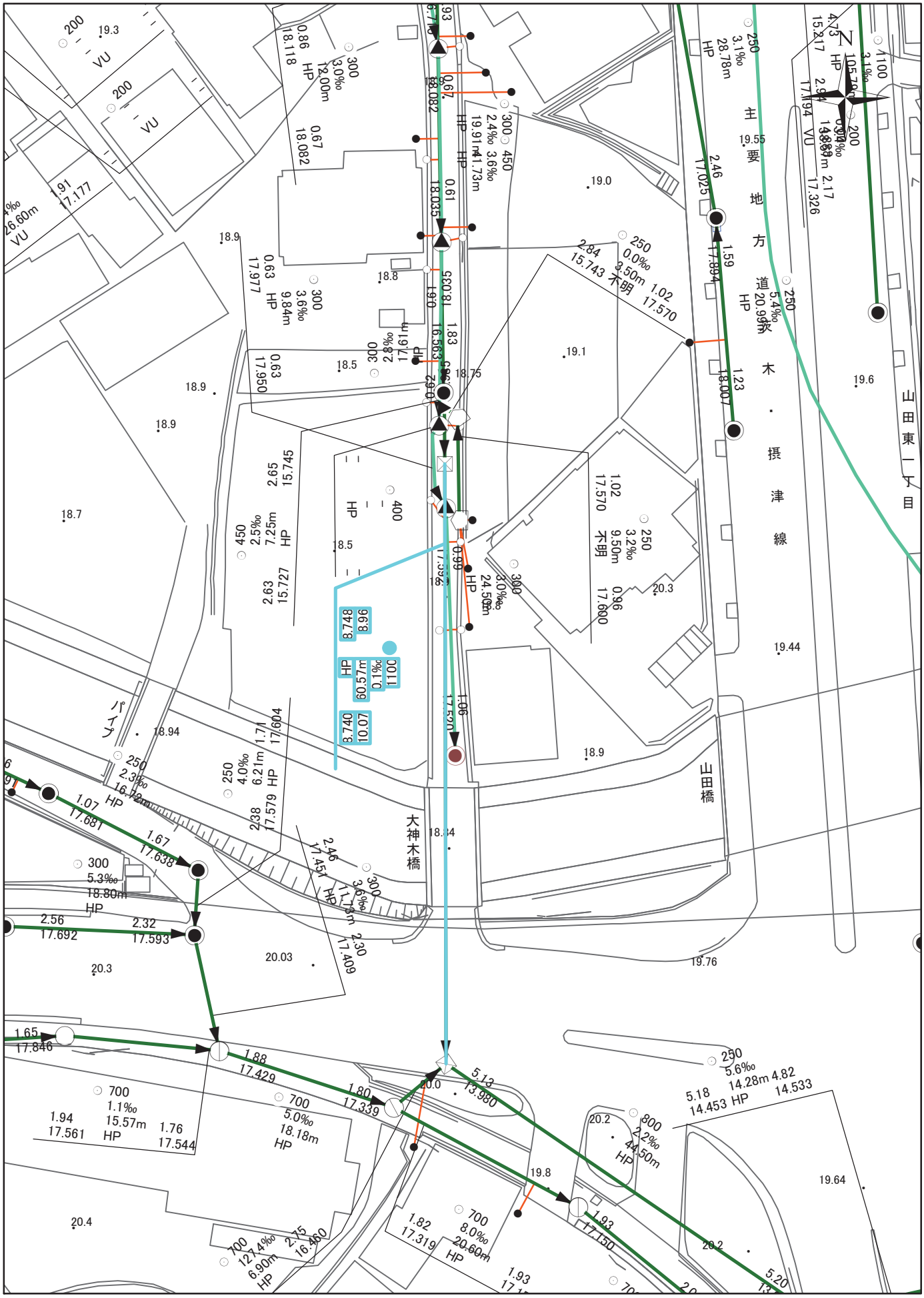
主要地方道 茨木・摂津線
山田東一丁目
山田橋
大神木橋
パイプ
1:500
0 6 12 18 24 30

昭和町
高城町
朝日町
元町
高浜町
内本町
1丁目
2丁目
3丁目
南高浜町
39　元町12
市立吹田第一小学校
吹一公園
高浜遊園
高濱神社
本眞寺
吹田支院
高浜神社駐車場
吹田勤労者会館
錦通商店街
旭通商店街
府道相川停車場線　(151号)
大阪高槻京都線　(14号線)
N
1:2,500
0
30
60
90
120
150

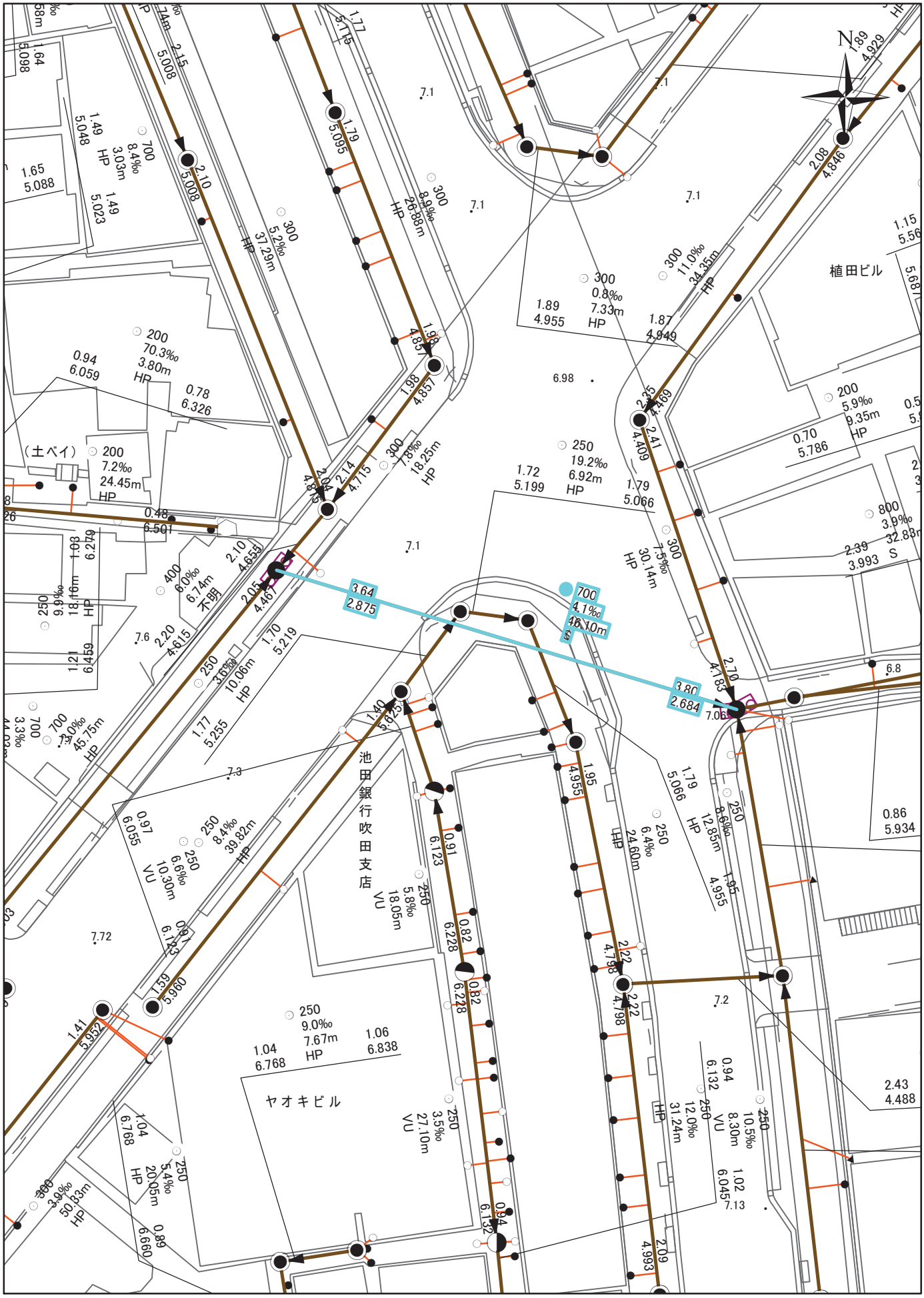
N
植田ビル
池田銀行吹田支店
ヤオキビル
（土ベイ）
1:500
0
6
12
18
24
30