

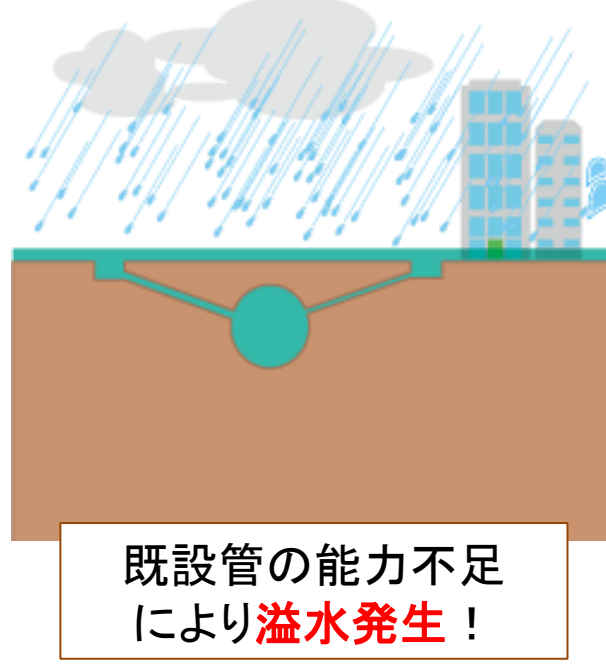
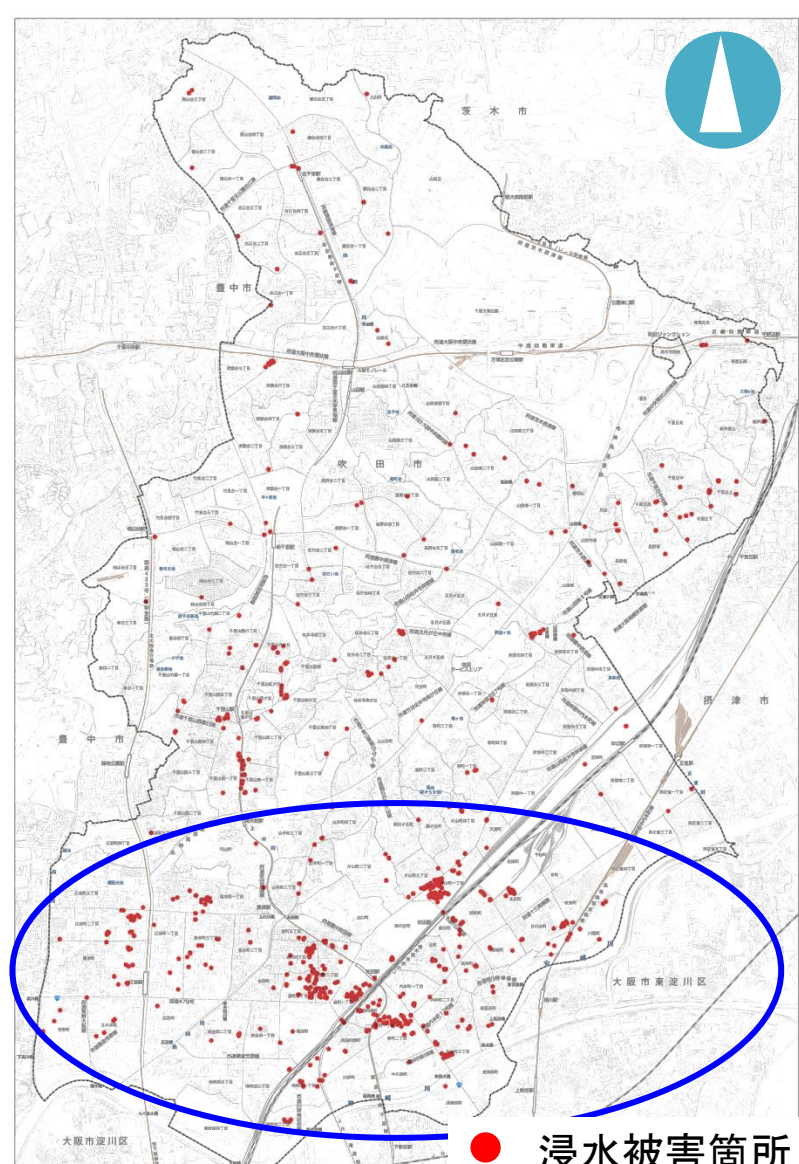
# 吹田市雨水レベルアップ整備事業

## 下水道整備が地域経済の活性化を下支え！

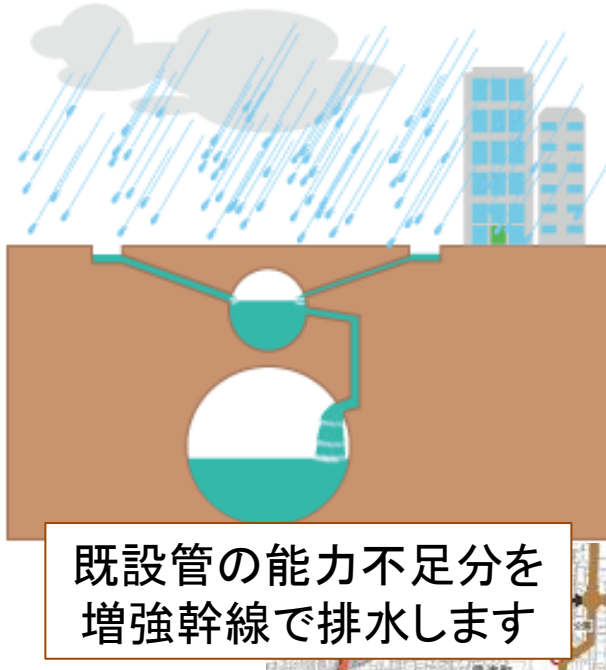
現在 now

将来 future

インフラ



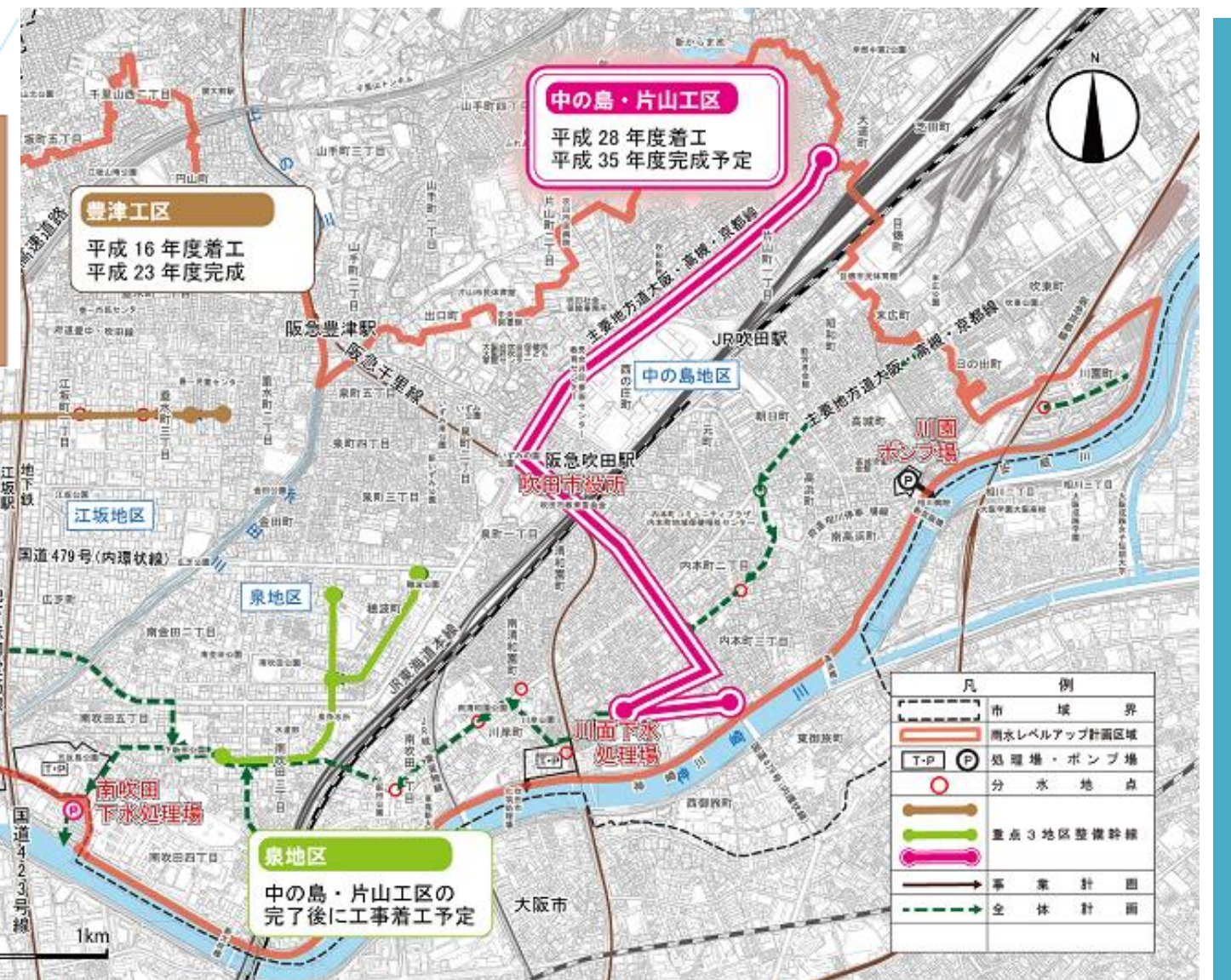
増強幹線の整備



汚水整備は概成しているが  
**浸水被害**は市内**各地で発生！**  
特に市南部は**浸水多発地域**

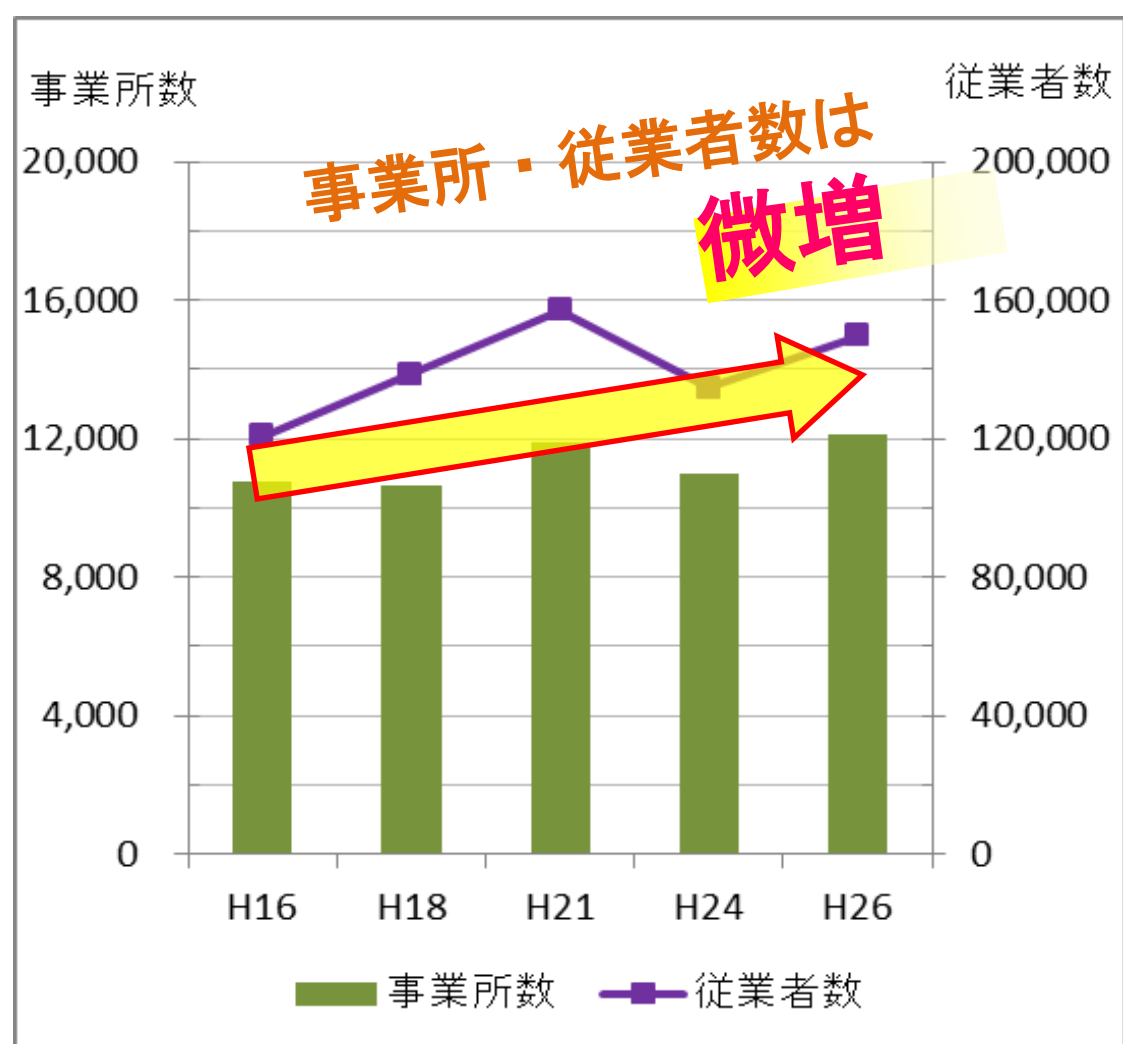


浸水被害軽減区域を拡大(約146ha⇒約320ha)



平成35年度完成予定 中の島地区

地域



市南部地域は、事業所が多数立地する商業・工業地域

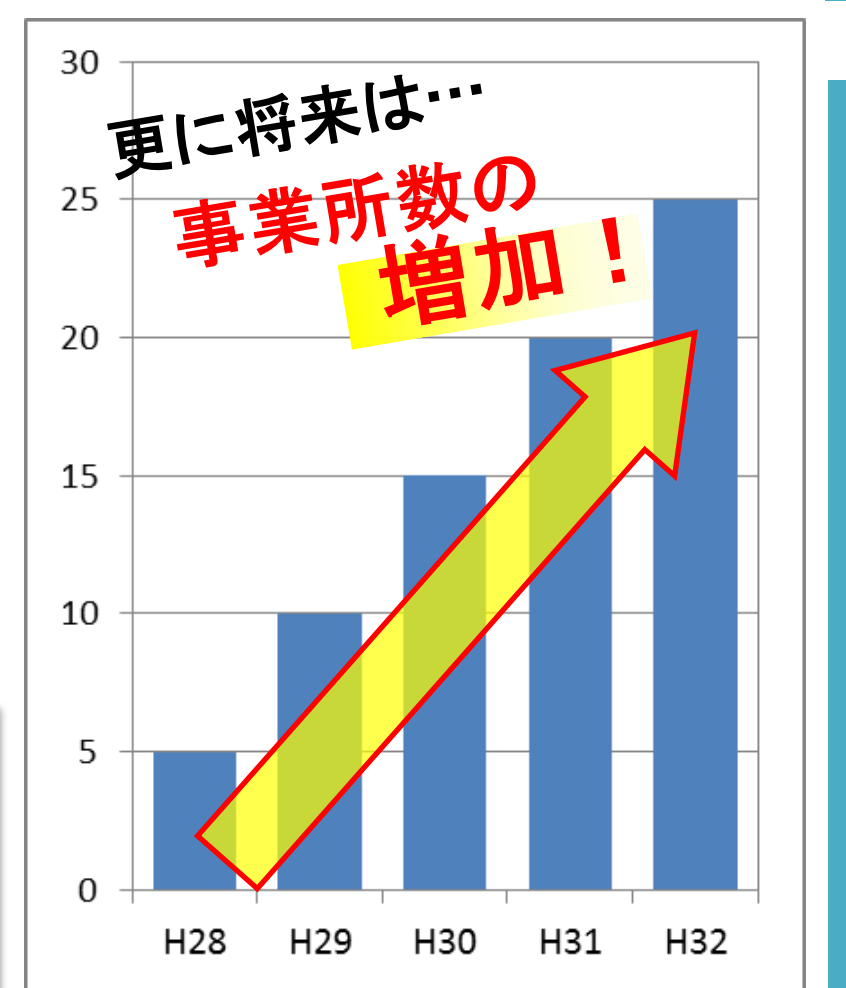
鉄道、高速道路、新幹線、空港など  
交通利便性が高い立地環境から**事業所数、従業員数は微増**している。

浸水に強いまちづくりへの  
下水道整備

安定した操業環境の確保

企業誘致により産業集積の維持・拡大を図り、**事業所数・従業員数を増加**

地域経済の  
活性化！



企業立地支援件数(目標)  
「吹田市商工振興ビジョン2025」

企業誘致の推進

ゲリラ豪雨等による雨水排除ができないことから、**浸水被害が多発**

増強幹線(中の島地区)の完成により、貯留量約17,000m<sup>3</sup>の貯留が可能、先行整備した江坂地区と合わせて約32,000m<sup>3</sup>(25mプール約90杯分)の貯留が可能

下水道整備により、産業集積の維持・拡大を下支えし、**地域経済の活性化**に貢献

MAP

吹田市

