

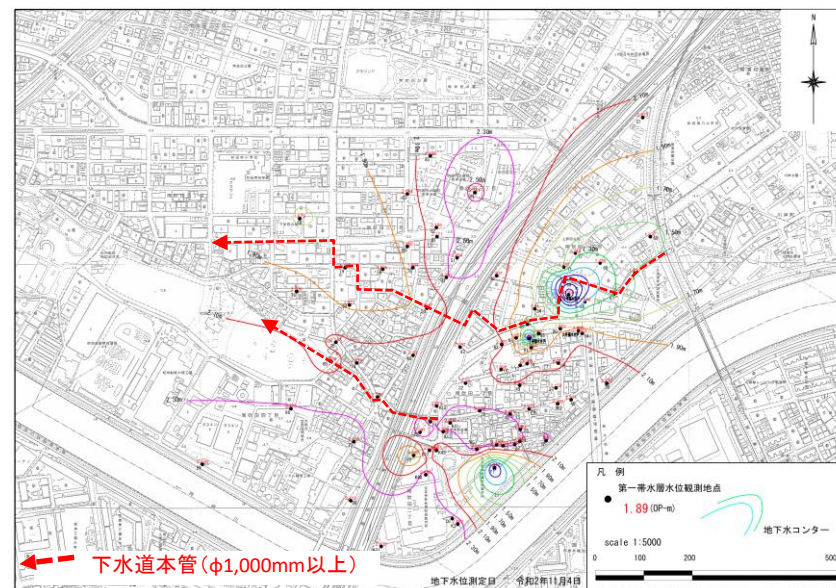
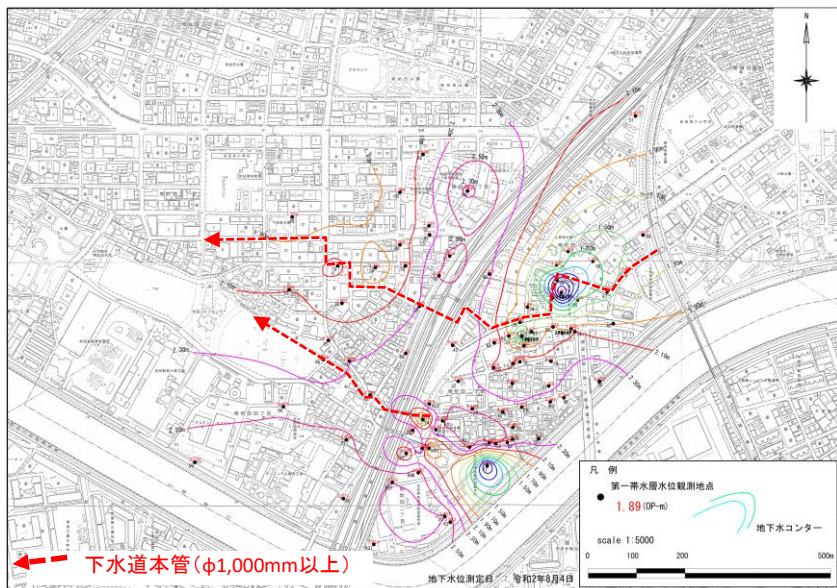
参考資料

地下水位コンター図

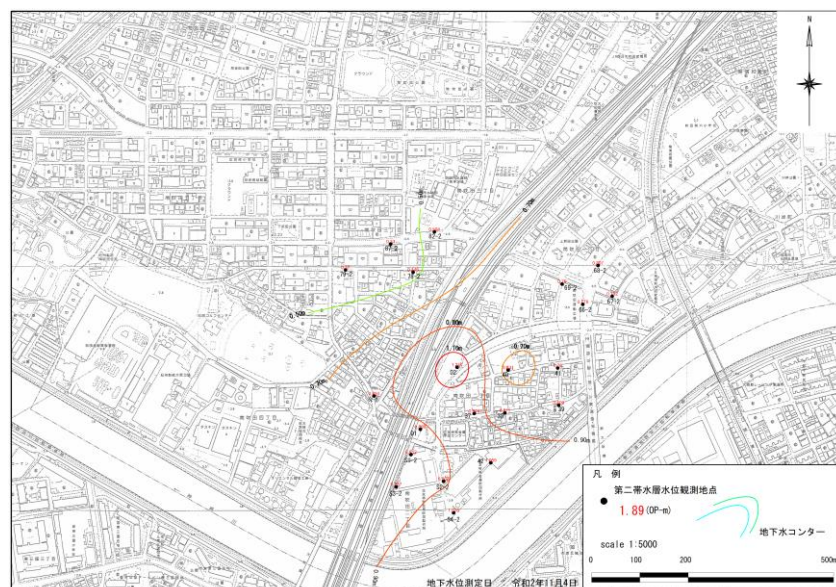
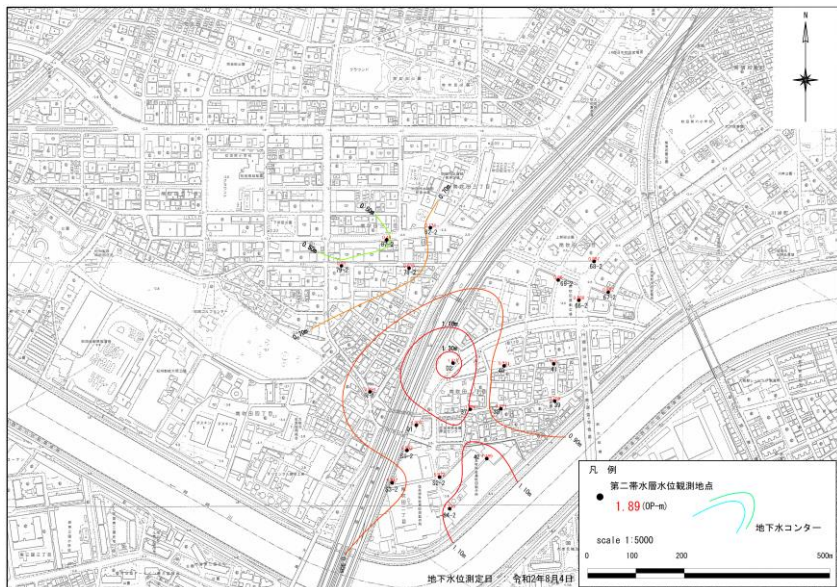
令和2年8月

令和2年11月

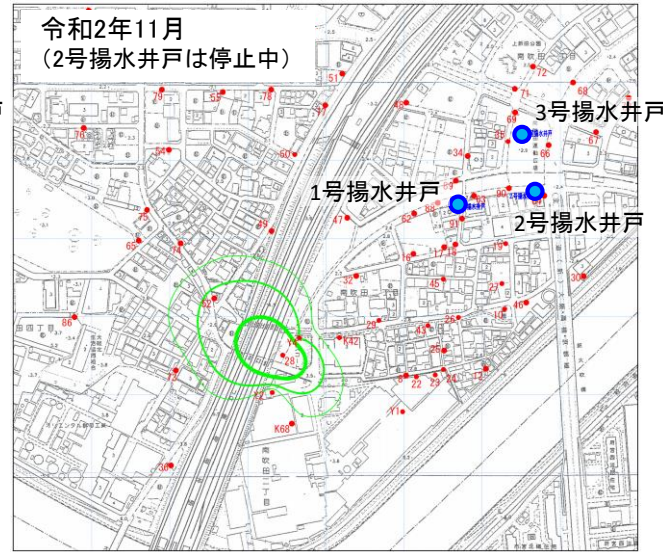
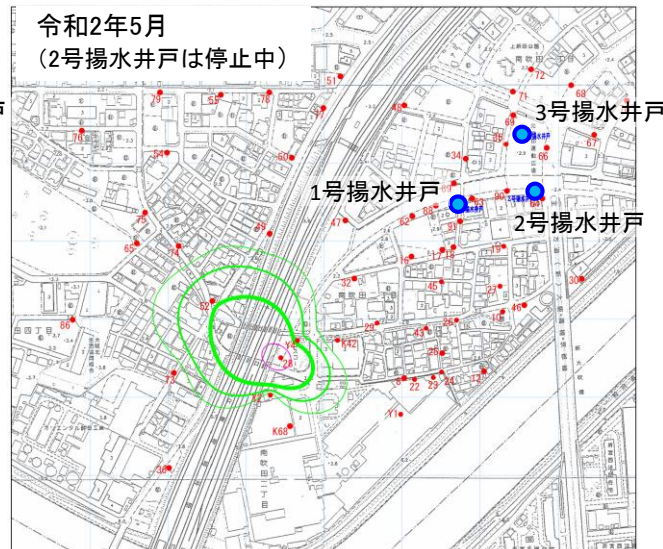
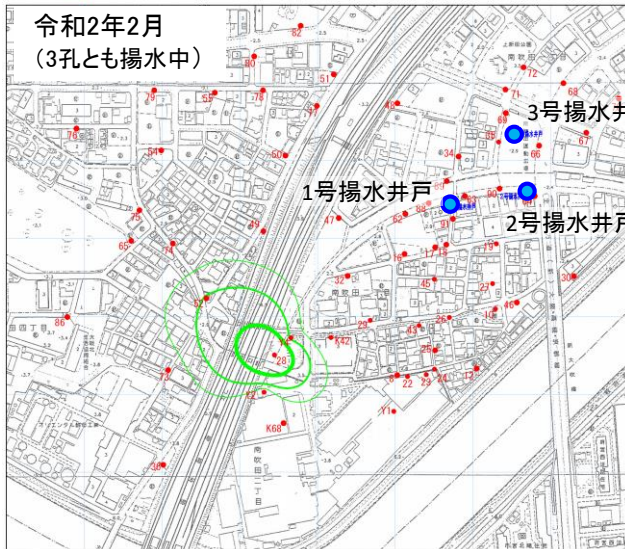
第1帯水層



第2帯水層



第1帯水層の地下水汚染濃度コンター図(テトラクロロエチレン)



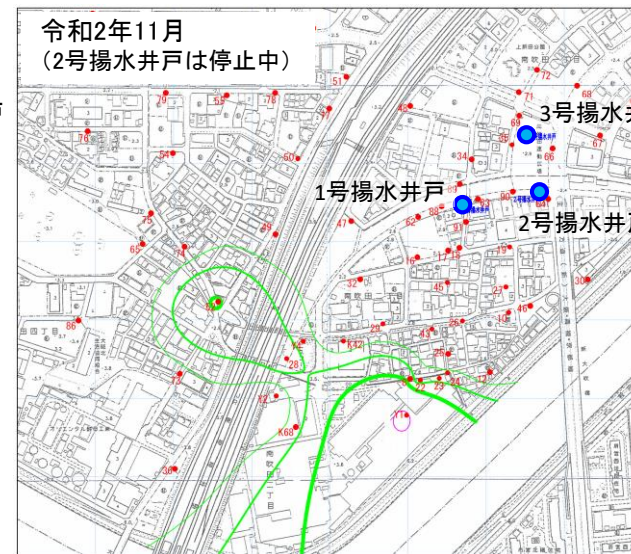
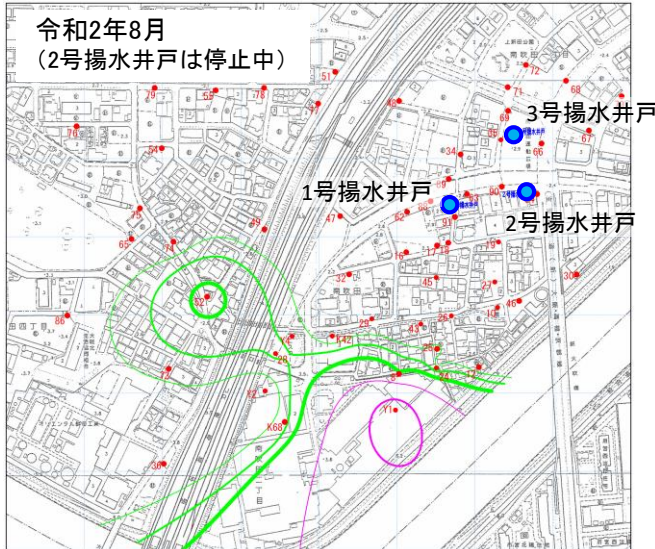
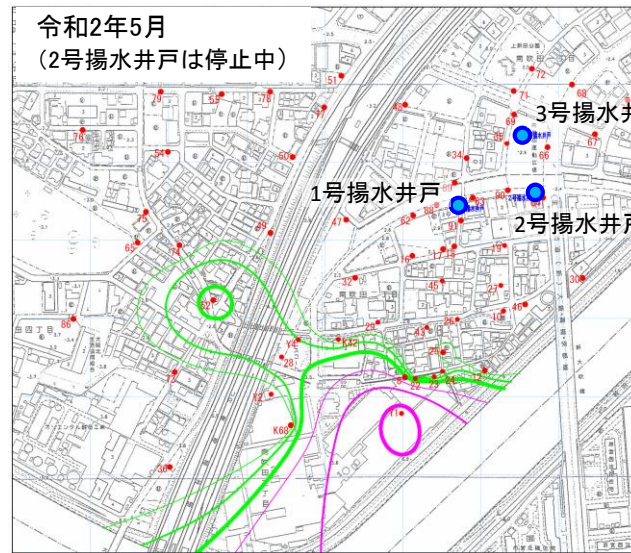
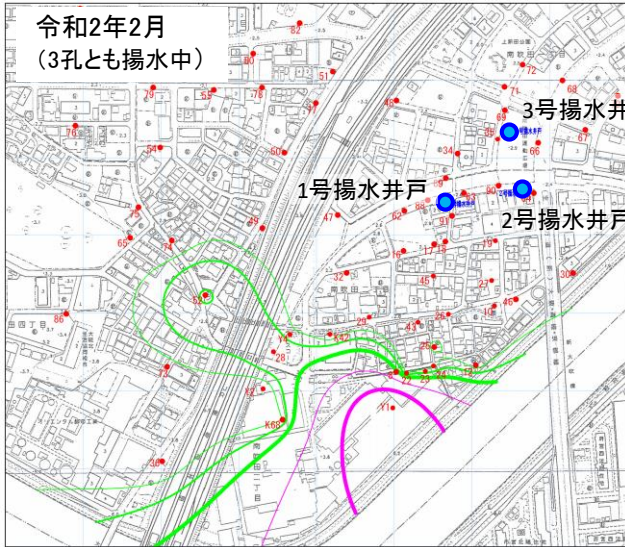
テトラクロロエチレン
地下水濃度コンターライン



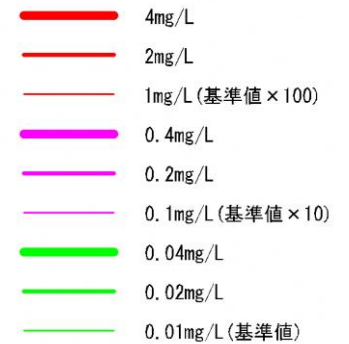
注) コンター図は、調査地点での測定結果をもとに描いていますが、推定が含まれている部分もあります。



第1帯水層の地下水汚染濃度コンター図(トリクロロエチレン)



トリクロロエチレン
地下水濃度コンターライン



注) コンター図は、調査地点での測定結果をもとに描いていますが、推定が含まれている部分もあります。

