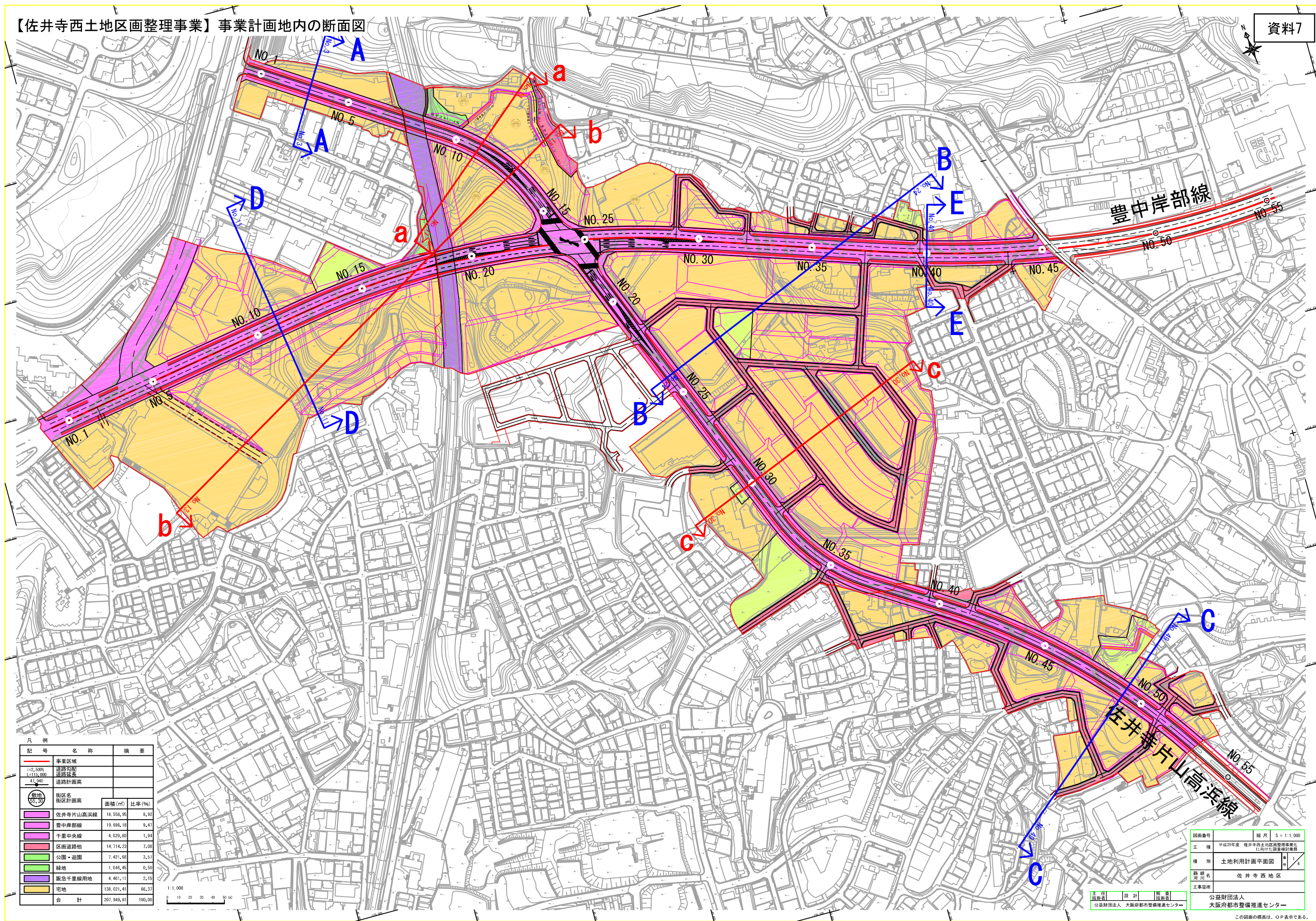


【佐井寺西土地区画整理事業】事業計画地内の断面図

資料7



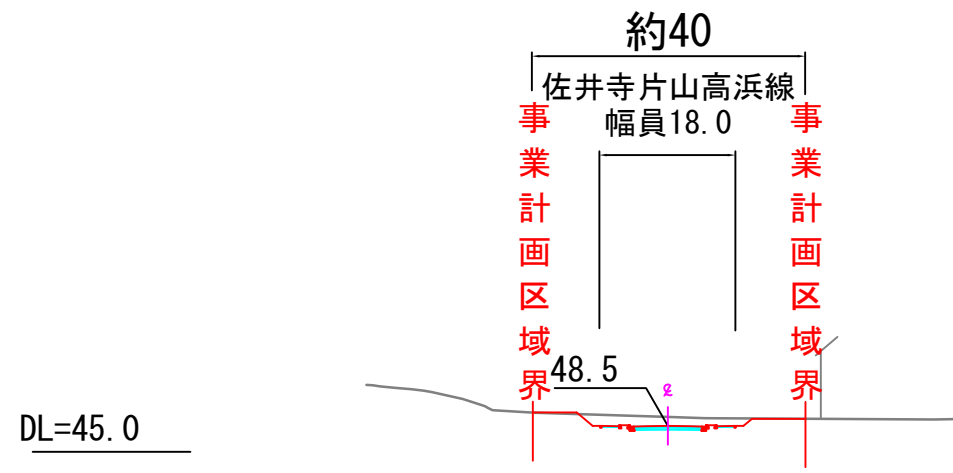
凡例

| | | | |
|---|----------|------------|--------|
| — | 事業区域 | | |
| — | 道路勾配 | 1:2,500 | |
| — | 道路延長 | 1:115,000 | |
| — | 道路計画高 | 47,940 | |
| ● | 地区名 | | |
| ● | 地区計画高 | | |
| ■ | 面積 (㎡) | 比率 (%) | |
| ■ | 佐井寺片山高浜線 | 18,558.95 | 8.92 |
| ■ | 豊中岸部線 | 19,696.18 | 9.47 |
| ■ | 千里中央線 | 4,029.80 | 1.94 |
| ■ | 区画道路他 | 14,714.23 | 7.08 |
| ■ | 公園・遊園 | 7,421.68 | 3.61 |
| ■ | 緑地 | 1,046.45 | 0.50 |
| ■ | 阪急千里線用地 | 4,461.11 | 2.15 |
| ■ | 宅地 | 138,021.41 | 66.37 |
| ■ | 合計 | 207,949.81 | 100.00 |

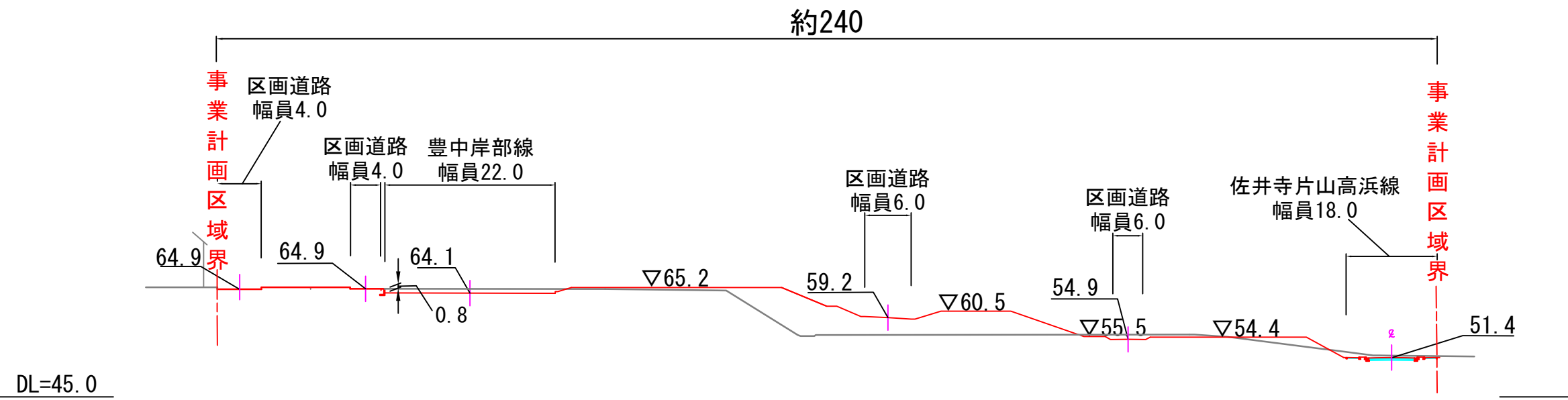
| | | |
|----------------------|------------------------------------|----------------------|
| 図面番号 | 縮尺 | S = 1:1,000 |
| 工種 | 平成30年度 佐井寺西土地区画整理事業化 に向けた調査検討業務 | |
| 種別 | 土地利用計画平面図 ①/4 | |
| 路線名 | 佐井寺西地区 | |
| 工事箇所 | | |
| 主 務 技 術 者 | 設計 | 監 査 技 術 者 |
| 公益財団法人 大阪府都市整備推進センター | | 公益財団法人 大阪府都市整備推進センター |

この図面の標高は、OP表示である。

A-A断面 (佐井寺片山高浜線 NO. 3付近)



B-B断面 (佐井寺片山高浜線 NO. 24付近)



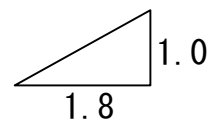
C-C断面 (佐井寺片山高浜線 NO. 49付近)



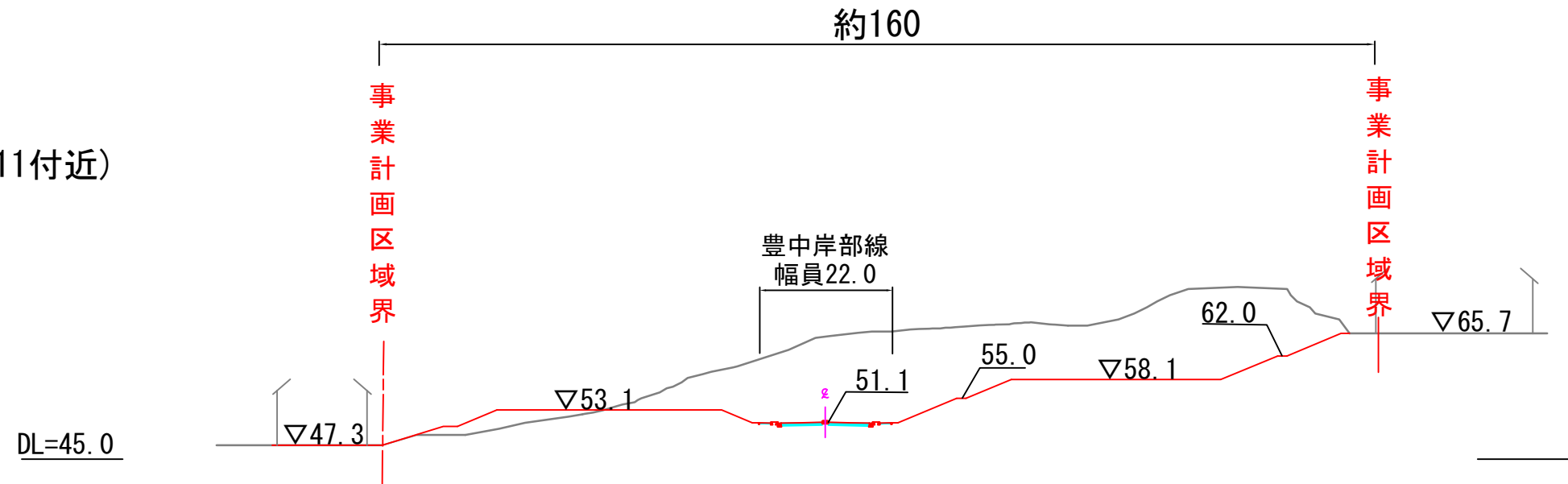
| | |
|------|-------------------------|
| スケール | 10 10 単位：メートル |
| | S=1:1,000 |

| 凡 例 | |
|--------|----------|
| | 計画地盤 |
| | 現地盤 |
| ▽60.0 | 計画地盤高(m) |
| ⊕ 62.5 | 道路計画高(m) |

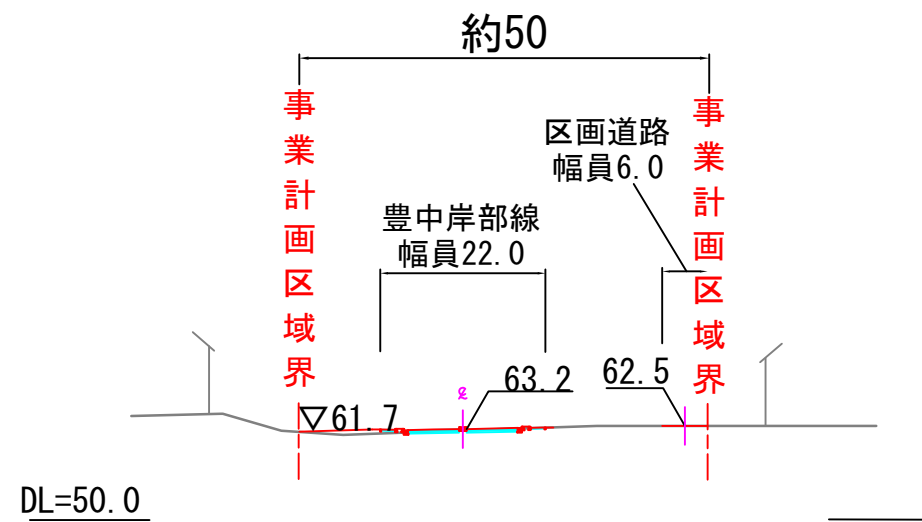
(注) 1. 計画地盤の法面勾配は1:1.8を計画している
2. DLとは、Datum Line(基準線)を示す。

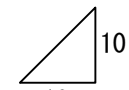




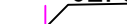
D-D断面 (豊中岸部線 NO. 11付近)



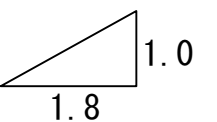
E-E断面 (豊中岸部線 NO. 40付近)



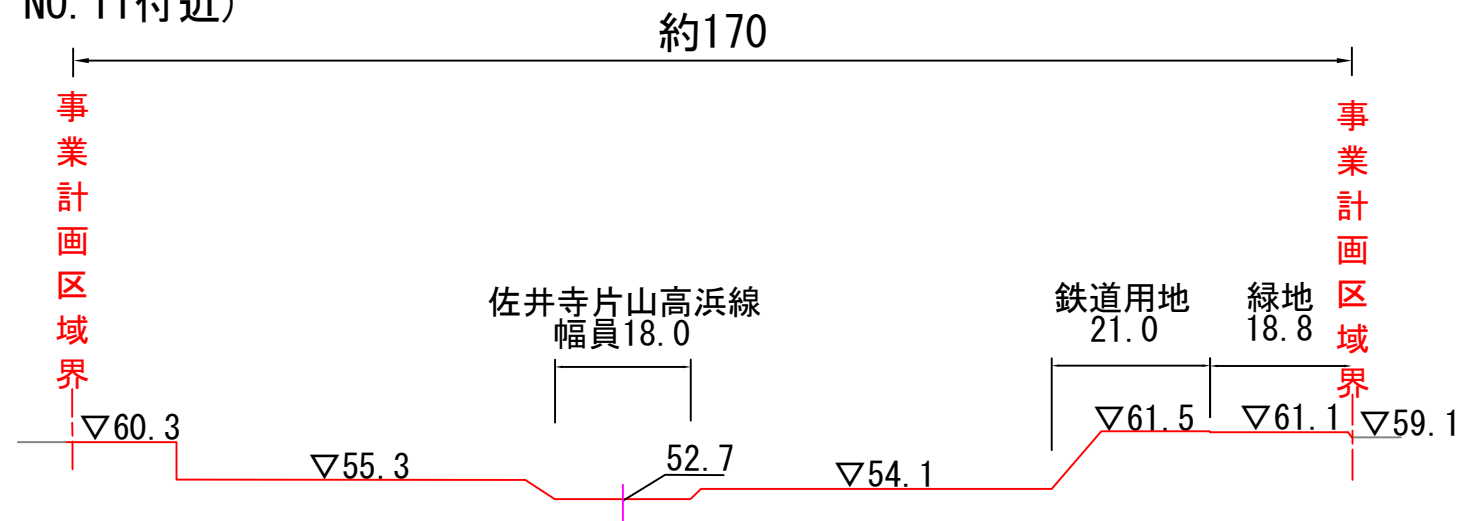
| | |
|-----------|---|
| スケール |  |
| | 単位：メートル |
| S=1:1,000 | |

| 凡 例 | |
|---|----------|
|  | 計画地盤 |
|  | 現地盤 |
| ▽60.0 | 計画地盤高(m) |
|  | 道路計画高(m) |

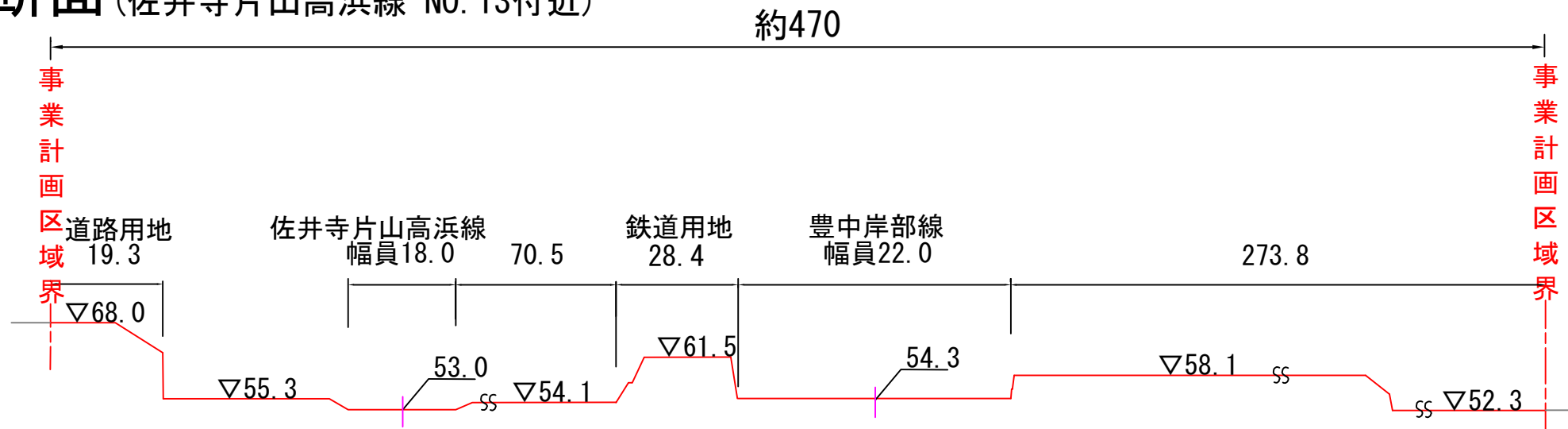
(注) 1. 計画地盤の法面勾配は1:1.8を計画している
2. DLとは、Datum Line(基準線)を示す。



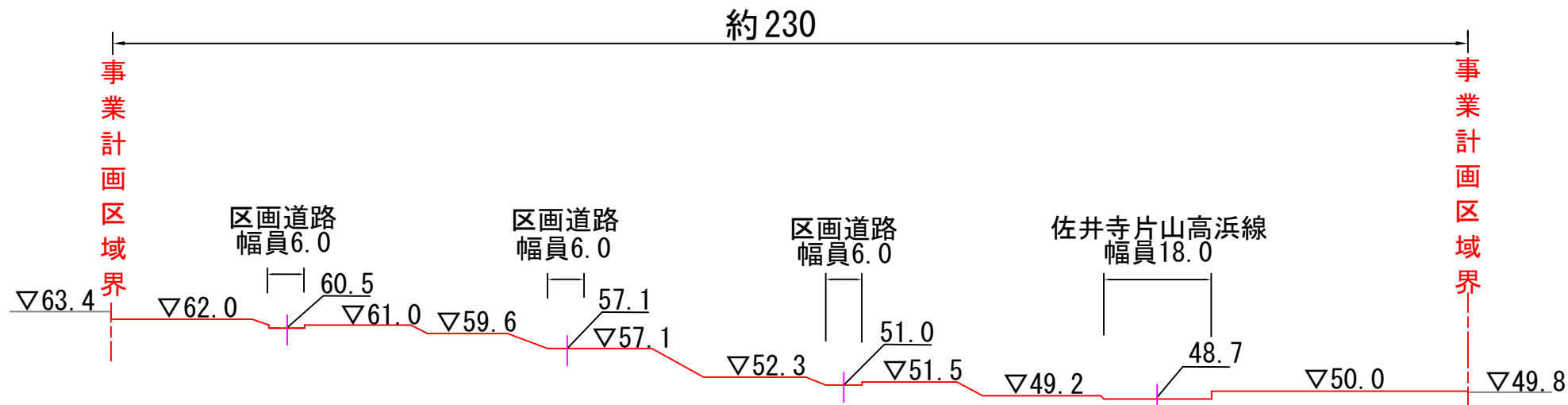
a-a断面 (佐井寺片山高浜線 NO. 11付近)



b-b断面 (佐井寺片山高浜線 NO. 13付近)



c-c断面 (佐井寺片山高浜線 NO. 30付近)



| | |
|------|-------------------------|
| スケール | 10 10 単位：メートル |
| | S=1:1,000 |

| 凡 例 | |
|-------|-----------|
| | 計画地盤 |
| ▽60.0 | 計画地盤高 (m) |
| | 道路計画高 (m) |

(注) 計画地盤の法面勾配は1:1.8を計画している