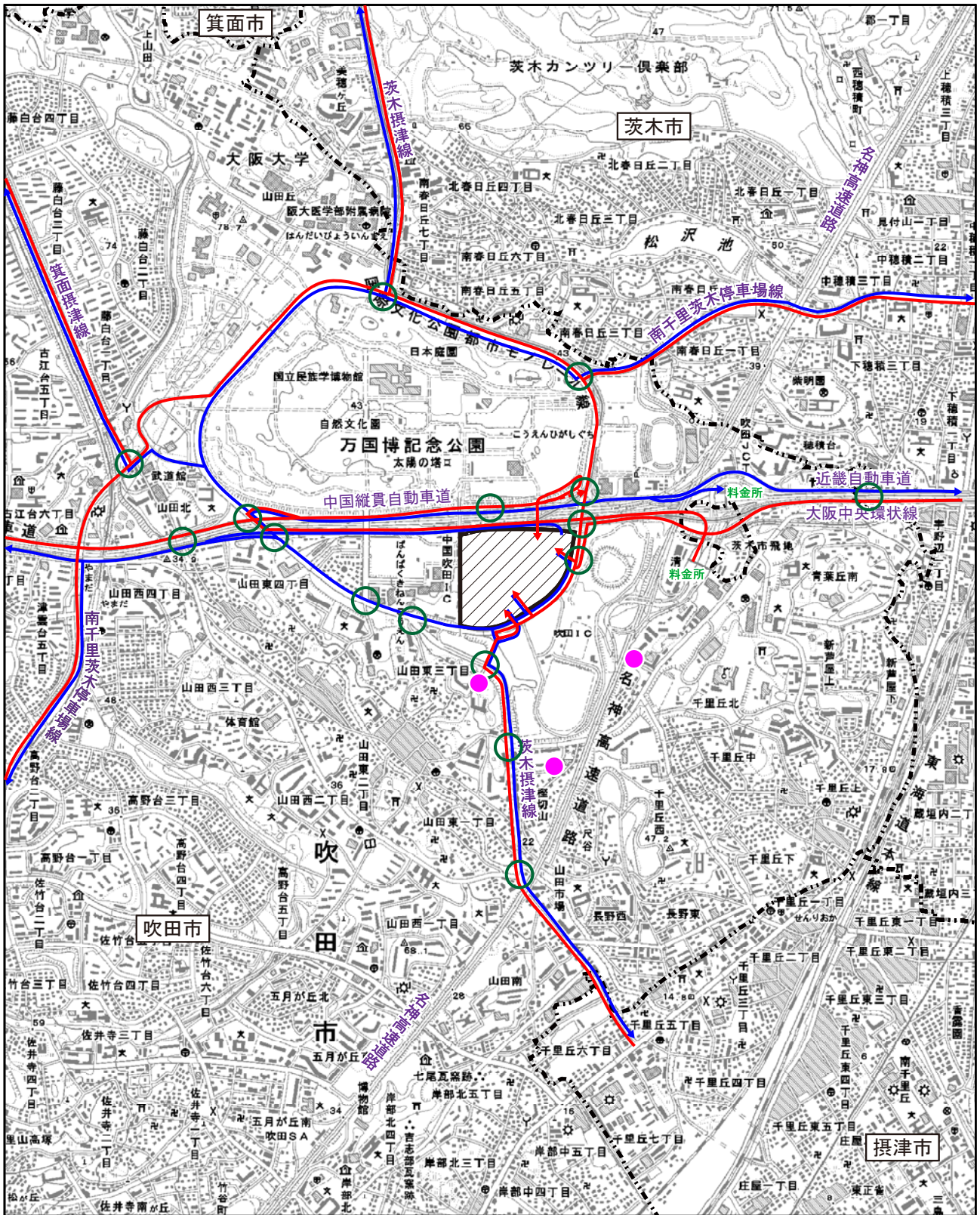







(仮称) エキスポランド跡地複合施設開発事業供用後事後調査計画 (案)

環境影響要因		調査項目	調査内容	調査実施期間
供用後	施設の供用	温室効果ガス・エネルギー	・エネルギー使用量 都市ガス、電気	・平成28年9月～ 平成29年8月
		廃棄物等	・種類別発生量 ・リサイクル量	
		騒音・振動	・騒音レベル、振動レベル 3地点 休日1回(24時間)	・平成28年12月上旬 または 平成29年1月下旬
	景観	・景観写真(夜間) ・観覧車の輝度	・平成28年9月	
	施設関連 車両の走行	大気汚染	・交通量(自動車類)、渋滞長、 信号現示 5地点程度	・日曜祝日(24時間) ・特異日(24時間) 公園混雑期 ・スタジアム試合開催日
交通混雑				



凡例

-  事業計画地
-  施設関連車両主要走行ルート (来館)
-  施設関連車両主要走行ルート (退館)
-  一般環境騒音・振動調査地点
-  交差点交通量等調査候補地点

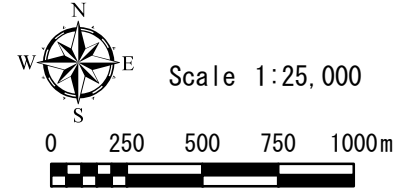


図3-1 現地調査地点図

※この地図は、国土地理院発行の2万5千分の1地形図(吹田)を使用したものである。