

供用後の自家用車想定ルートの 変更ルート図

変更ルート







垂水町西・豊津町北交差点右折禁止



江坂駅前交差点で右折

江坂駅前交差点で
交通量調査実施

凡例

-  : 事業計画地
-  : 工事用車両走行ルート(入場)
-  : 工事用車両走行ルート(出場)
-  : 供用後の自家用車走行ルート(主要想定ルート)(入場)
-  : 供用後の自家用車走行ルート(主要想定ルート)(出場)
-  : 供用後の自家用車走行ルート(変更ルート)

