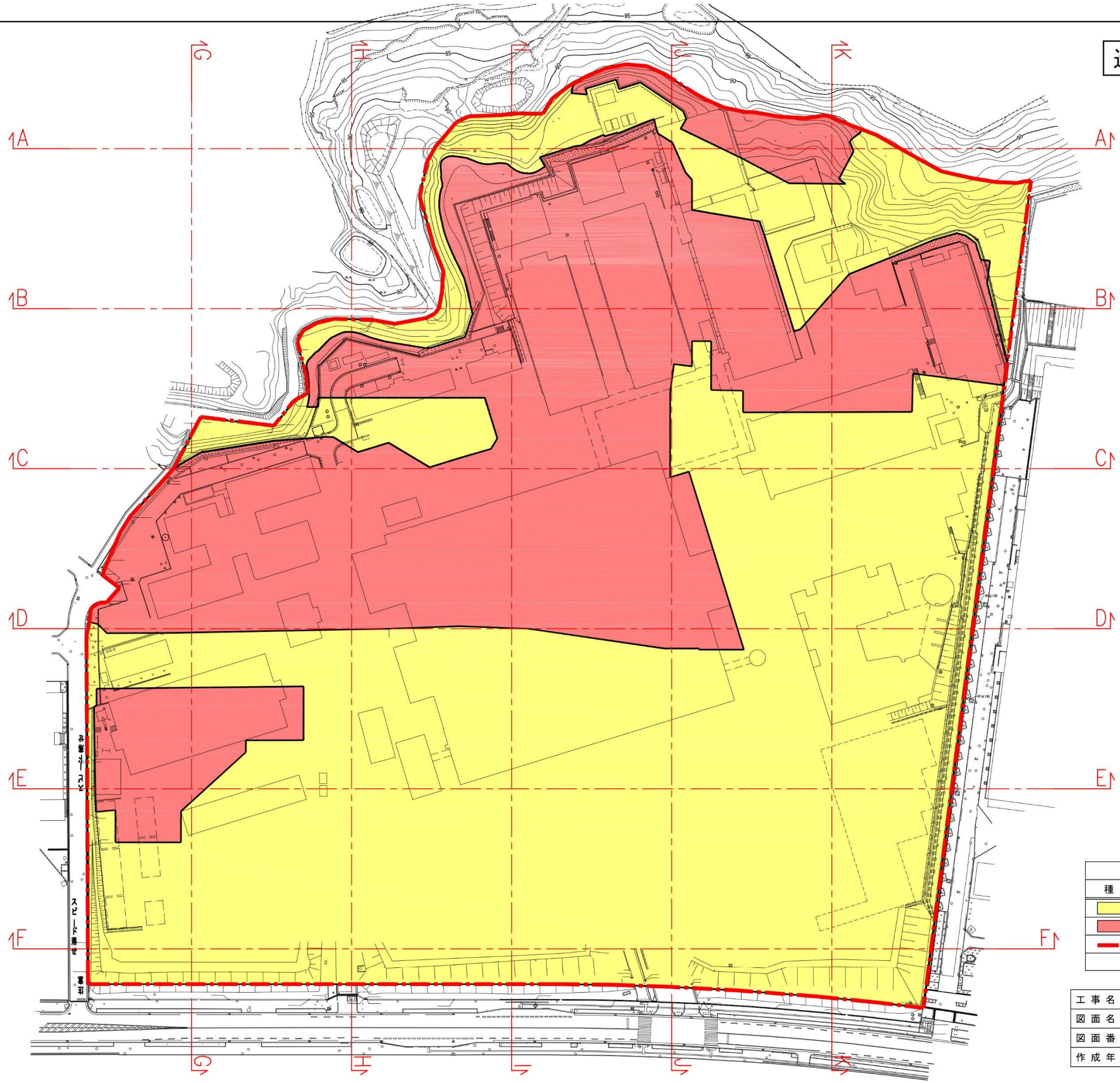
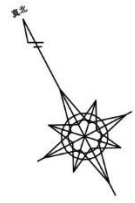
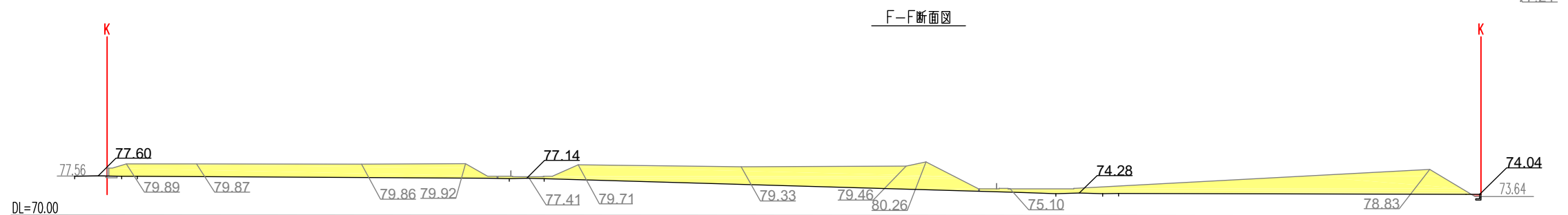
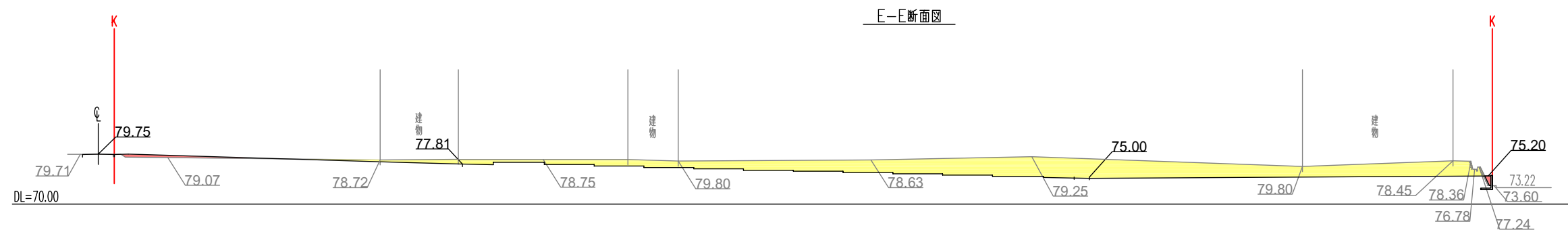
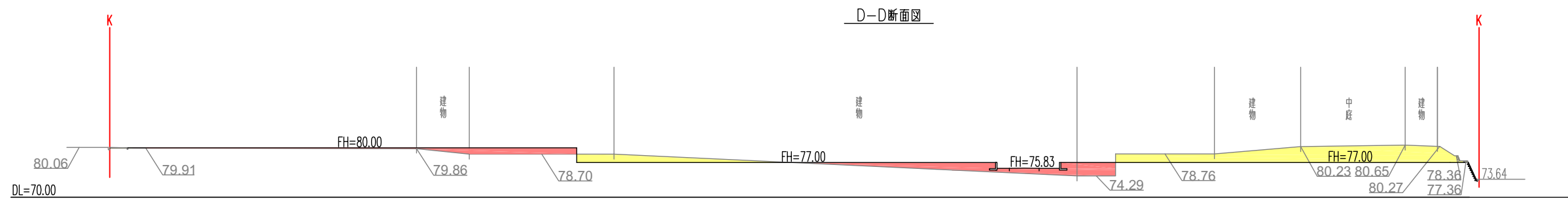
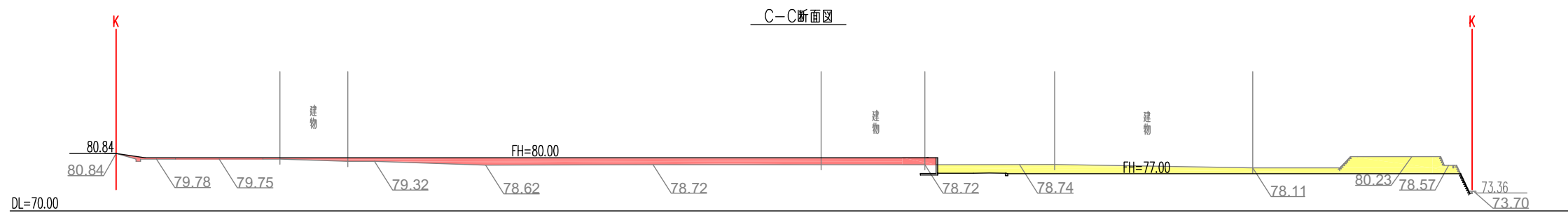
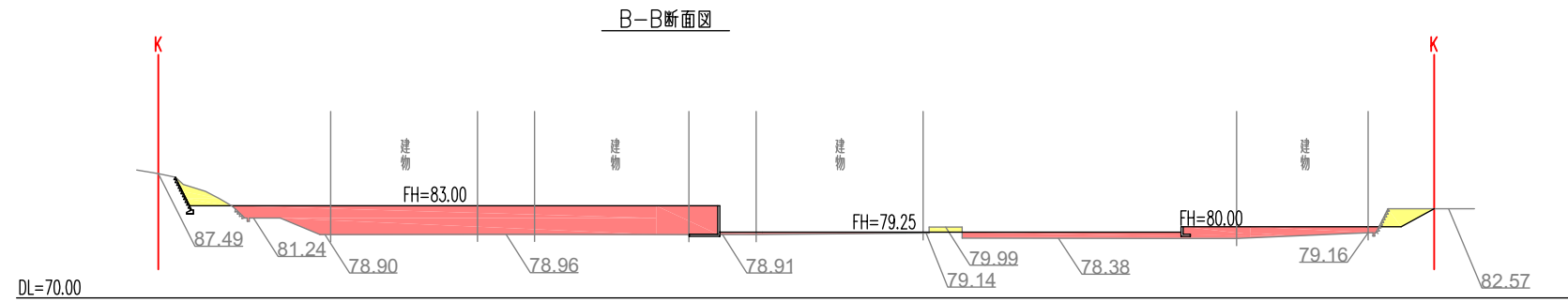
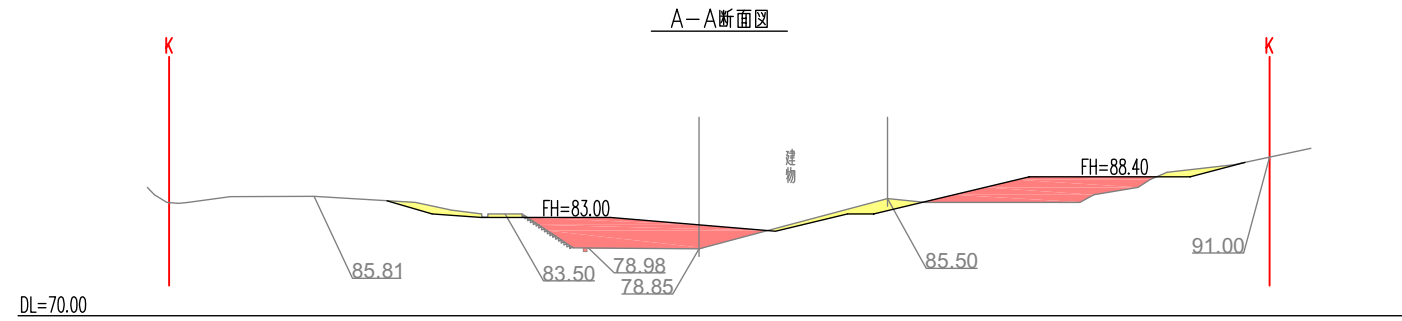


造成計画図 (1/3)



凡 例		
種 別	名 称	備 考
	切 土	
	盛 土	
	開発区域界	

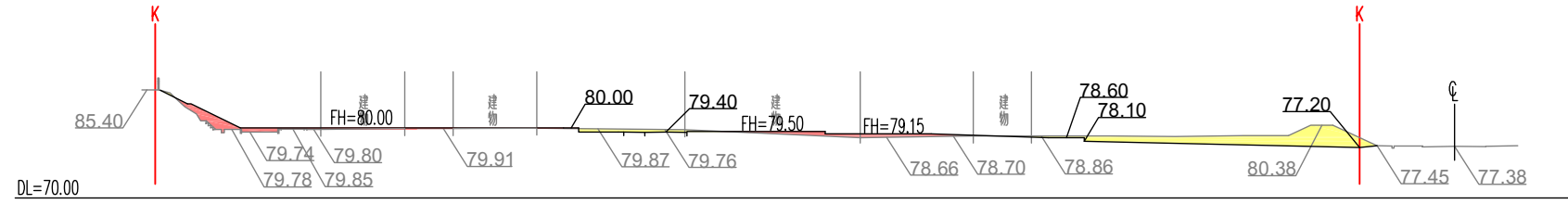
工事名称	(仮称) 吹田市藤白台5丁目 開発計画	
図面名称	造成計画平面図	
図面番号		縮尺 S=1:1200
作成年月	令和2年8月	



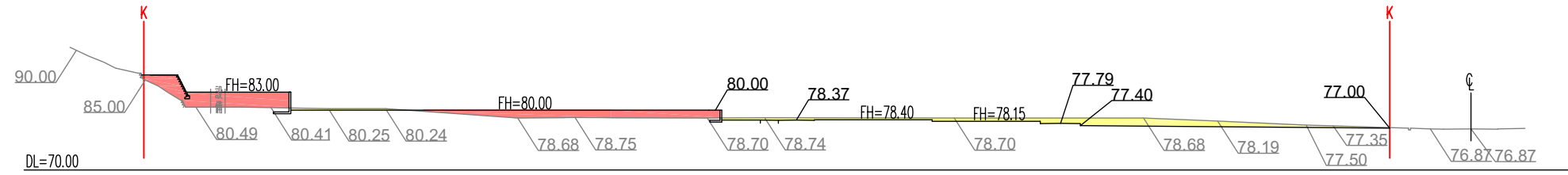
凡例		
種別	名称	備考
黄色	切土	
赤色	盛土	
赤線	開発区域界	

工事名称	(仮称) 吹田市藤白台5丁目 開発計画		
図面名称	造成計画断面図(1)		
図面番号		縮尺	S=1:1000
作成年月		設計者	
照査			

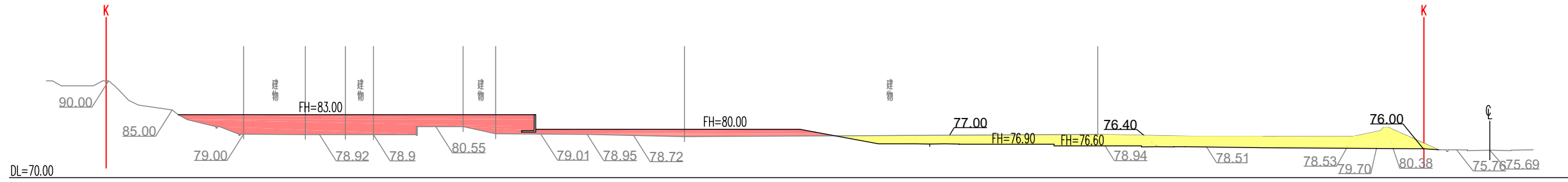
G-G断面図



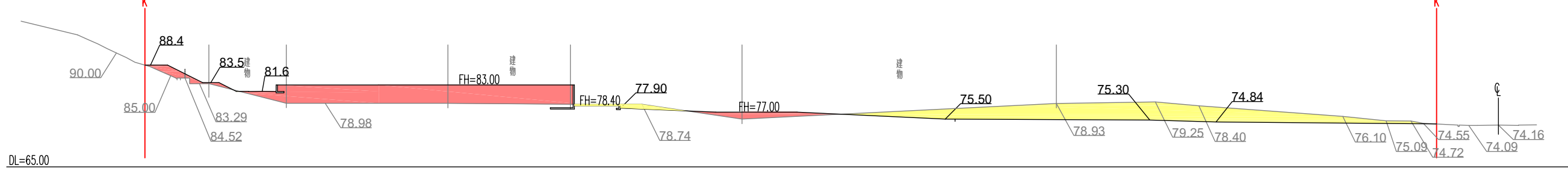
H-H断面図



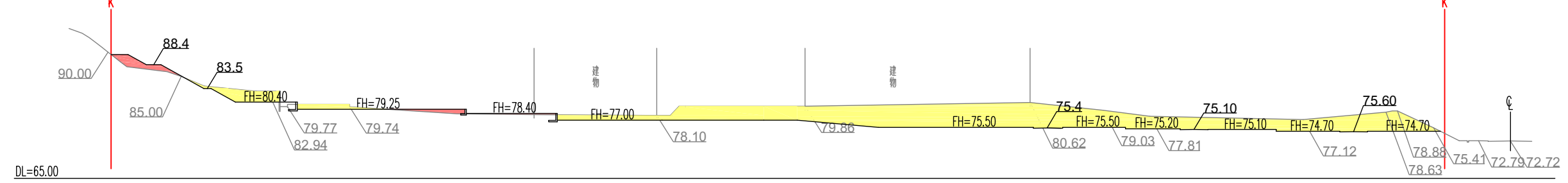
I-I断面図



J-J断面図



K-K断面図



凡例		
種別	名称	備考
■ (Yellow)	切土	
■ (Red)	盛土	
— (Red)	開発区域界	

工事名称	(仮称) 吹田市藤白台5丁目 開発計画		
図面名称	造成計画断面図(2)		
図面番号		縮尺	S=1:1000
作成年月		設計者	
照査			