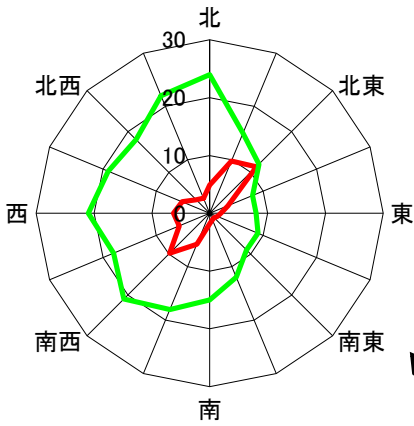
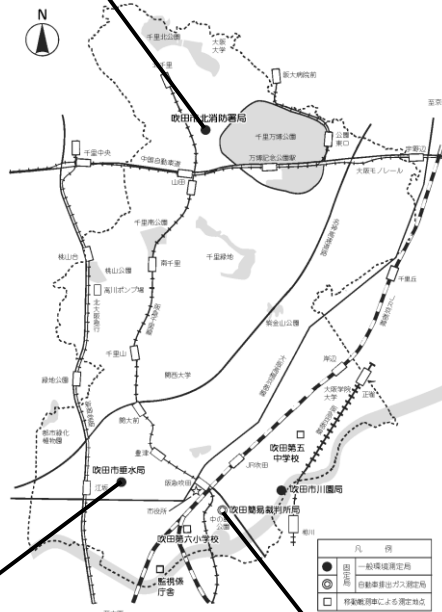


平成30年度（2018年度） 風配図

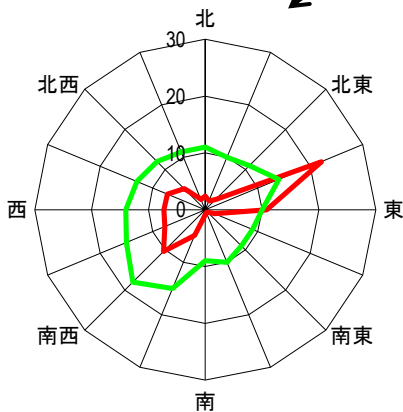


カーム 24.2%
吹田市北消防署局

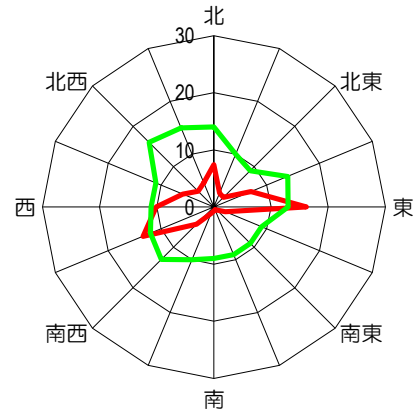
※平成30年8月に川園局を高野台に移設したことに伴い、両局の有効測定日は250日未満となり、環境大気常時監視実務推進マニュアルに基づき、測定結果は年平均値として取り扱いできないため、気象の月別変化に各月の測定結果を掲載しています。



線種	項目	単位
— (Red)	風向頻度	%
— (Green)	平均風速	0.1m/s



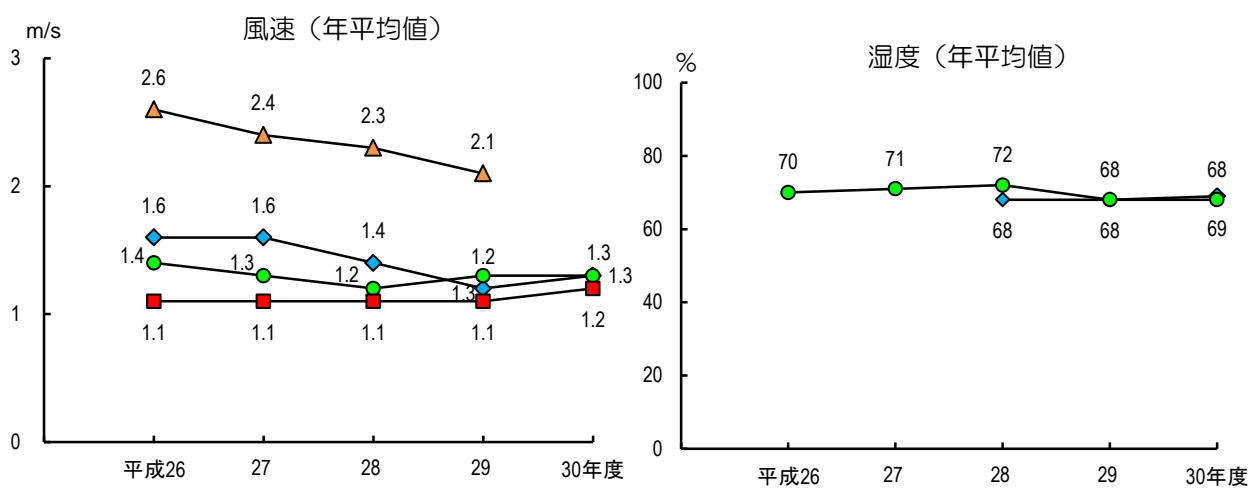
カーム 11.8%
吹田市垂水局



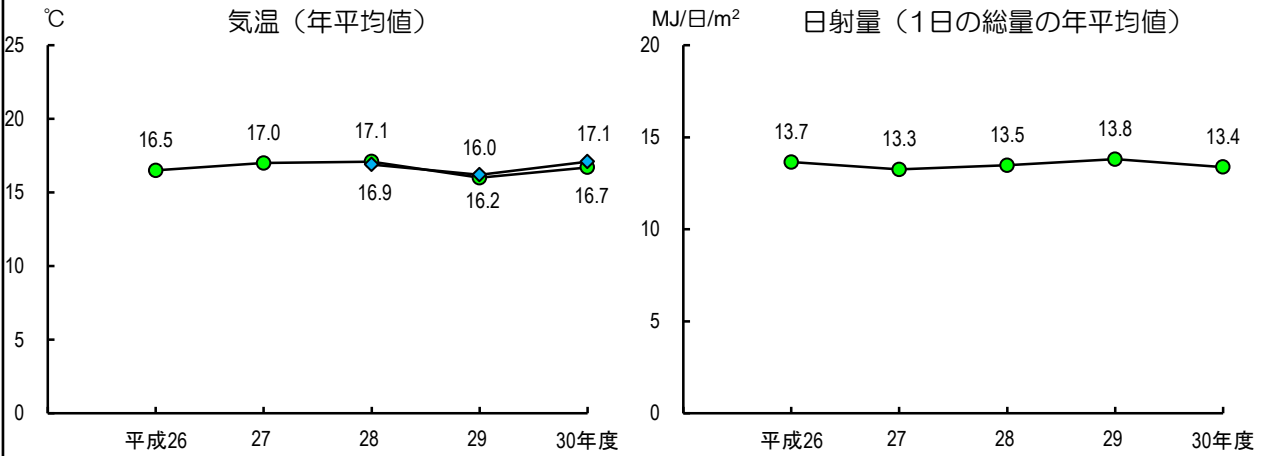
カーム 16.7%
吹田簡易裁判所局

(注) カームとは、風速が0.4m/s以下をいう。

気象の経年変化



※平成30年8月に川園局を高野台に移設したことに伴い、両局の有効測定日は250日未満となり、環境大気常時監視実務推進マニュアルに基づき、測定結果は年平均値として取り扱いできないため、気象の月別変化に各月の測定結果を掲載しています。



平成30年度（2018年度） 気象の月別変化

吹田市垂水局 吹田市北消防署局 吹田市川園局 吹田簡易裁判所局 吹田市高野台局

